ZONE DI ANCORAGGIO ALLA FONDA

Il Governo delle Isole Baleari, attraverso l'Assessorato all'Ambiente (*Conselleria de Medi Ambient*) ha promosso un progetto volto alla **protezione delle praterie di *Posidonia oceanica***. Questa pianta marina, esclusiva del *Mar* Mediterraneo, struttura lo spazio nei fondali dove si trova, producendo vari tipi di habitat che sono colonizzati da diversi esseri viventi, che a loro volta, svolgono un importante ruolo ecologico nell'ambiente circostante.

Al fine di proteggere le praterie di *Posidonia oceanica*, l'Assessorato all'Ambiente, ha creato, in luoghi di importanza comunitaria (LIC) delle Isole Baleari, delle zone di ancoraggio consentito mediante l'installazione di punti di ancoraggio a basso impatto ambientale, precisamente per evitare che le imbarcazioni mettano a repentaglio l'esistenza della posidonia con i loro sistemi di ancoraggio. Un'altra delle azioni comprese e sviluppate nell'ambito di questo Progetto è stata la redazione di Piani di Gestione relativi ad ognuna di queste zone LIC. I suddetti piani stabiliscono le norme che regolano le attività che si possono svolgere in queste aree, al fine di evitare interventi dannosi per la posidonia.

Sistema di controllo e uso delle boe

Autorizzazioni: Le prenotazioni per utilizzare le boe vengono concesse dal Ministero dell'Ambiente (Conselleria de Medi Ambient) attraverso il Centro Prenotazioni, soltanto per telefono e via web.

Come prenotare: telefonando al Centro Prenotazioni: **902 422 425**; oppure via web: **www.balearslifeposidonia.eu**
Le prenotazioni vanno effettuate, massimo 20 e minimo 2 giorni prima della data richiesta; si può prenotare un massimo di due notti di seguito, ogni sette giorni naturali.
Ad ogni prenotazione spetta una boa per imbarcazione e non è consentito ancorare alla fonda tra le boe.

Tipi di boa: ogni boa è contrassegnata da un colore diverso a seconda della lunghezza dell'imbarcazione. Sulla stessa vi è annotato il numero di boa, la lunghezza massima consentita e il vento massimo di sicurezza. Se si superano queste condizioni, il Ministero dell'Ambiente declina qualsiasi responsabilità.

Informazioni: Alle imbarcazioni che si avvicinino per ormeggiare alle boe, andrà in contro la nostra motovedetta al fine di verificare l'avvenuta prenotazione e fornire informazioni sulle caratteristiche della zona di ancoraggio e sul progetto Life Posidonia (disponibili in varie lingue). Nel caso in cui tutte le boe siano occupate, la motovedetta indicherà alle imbarcazioni altre possibili aree dove stare alla fonda.

Data di utilizzo: tra l'1 giugno e il 30 settembre di ogni stagione.

Normativa legale: BOIB 196, Art. 1178, 31-12-05; D 92-43/CE 21-05-92; RD num. 1997, 7-12-95; BOIB 51 est. D 29, 24-03-06; BOIB num. 38, Consell Govern 03-03-06; DOCE 19-07-06 (2006/613/CE); FOM 144/03, BOE 12-05-03. Ministero dell'Ambiente (Demarcazione costiera): Concessioni amministrative per l'installazione e gestione dei campi di boe: 270 a 276 CT2005 / 280 a 281 CT2005 (rinnovo del 25-01-2009). BOIB nº 61 del 24/04/07. Decreti dal 25 al 38/2007 del 30 marzo.

COLORI DELLE BOE A SECONDA DELLA LUNGHEZZA

Lunghezze	Tibo di boa
Minori di 8 metri	Arancione 40 cm Ø
Tra 8 e 15 metri	Bianca 40 cm Ø
Da 15 a 25 metri	Gialla 40 cm Ø
Da 25 a 35 metri	Verde 40 cm Ø

ZONES DE MOUILLAGE

Le Gouvernement des Îles Baléares, à travers son Ministère de l'Environnement, a mis en œuvre un projet destiné à la **protection des prairies de *Posidonia oceanica***. Cette plante marine, exclusive de la Méditerranée, compose l'espace des fonds où elle croit, produisant une diversité d'habitats qui sont colonisés par différents être vivants qui, à leur tour, jouent un rôle écologique important dans l'environnement.

Dans l'objectif de protéger les prairies de *Posidonia oceanica*, le Ministère de l'Environnement du Gouvernement des Îles Baléares, a créé, dans des Sites d'Importance Communautaire (SIC) des Îles Baléares, des zones de mouillage réglementé moyennant l'installation de points de mouillage de faible impact écologique. Ils visent précisément à éviter que les embarcations, avec leurs systèmes d'ancrage, nuisent à la *Posidonia*. Une autre action établie et développée dans le cadre de ce Projet a été la rédaction de Plans de Gestion de chacune de ces zones SIC. Pour éviter des actions nuisibles à la *Posidonia*, ces plans réglementent les activités qui peuvent être réalisées dans ces zones.

Système de contrôle et utilisation des bouées

Autorisation: Les réservations pour utiliser les bouées ne sont concédées par le ministère de l'Environnement (Conselleria de Medi Ambient) que par l'intermédiaire du Centre de Réservations, par téléphone et via Internet.

Comment réserver: auprès du Centre de Réservations, par téléphone: **902 422 425**; et via Internet : **www.balearslifeposidonia.eu**
La réservation pourra être effectuée entre 20 et 2 jours avant la date demandée et pour un maximum de deux nuits consécutives, tous les sept jours.
Une seule bouée par embarcation et interdiction de mouiller entre les bouées.

Types de bouée: chaque bouée est définie par une couleur par longueur d'embarcation. Sur la bouée sont indiqués le numéro de cette dernière, la longueur maximum permise et le vent maximum de sécurité. Le Conseil de l'Environnement décline toute responsabilité en cas de non respect de ces limitations.

Information : le bateau de surveillance ira à la rencontre des embarcations qui souhaitent s'amarrer aux bouées afin de confirmer la réservation et leur fournir des informations sur les caractéristiques de la zone de mouillage et sur le Projet Life Posidonia (dans plusieurs langues). Quand toutes les bouées sont occupées, le bateau de surveillance indiquera aux embarcations où elles peuvent mouiller.

Date d'utilisation: Du 1er juin au 30 septembre de chaque saison.

Règlementation légale : BOIB (Journal Officiel des Îles Baléares) 196, Art. 1178, 31-12-05 ; D 92-43/CE 21-05-92 ; RD num. 1997, 7-12-95 ; BOIB 51 ext. D 29, 24-03-06 ; BOIB num. 38, Conseil du Gouvernement 03-03-06 ; DOCE 19-07-06 (2006/613/CE) ; FOM 144/03, BOE (Journal Officiel Espagnol) 12-05-03. Ministère de l'Environnement Espagnol (Délimitation des côtes) : concessions administratives pour l'installation et la gestion des champs de bouées : 270 à 276 CT2005 / 280 à 281 CT2005 (amendement du 25-01-2009). BOIB nº 61 du 24/04/07. Décrets 25 à 38/2007 du 30 mars.

COULEURS DES BOUÉES SELON LA LONGUEUR

Longueurs	Type de bouée
Moins de 8 mètres	Orange 40 cm de Ø
Entre 8 et 15 mètres	Blanche 40 cm de Ø
De 15 à 25 mètres	Jaune 40 cm de Ø
De 25 à 35 mètres	Verte 40 cm de Ø

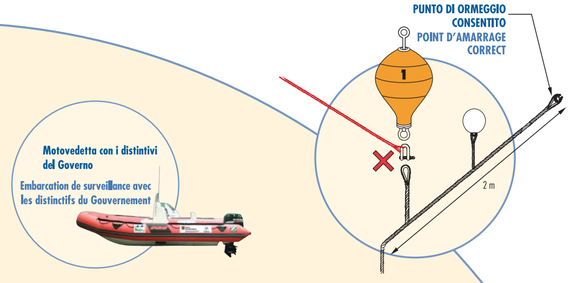

L'ancoraggio alla fonda in dettaglio
Détail mouillage

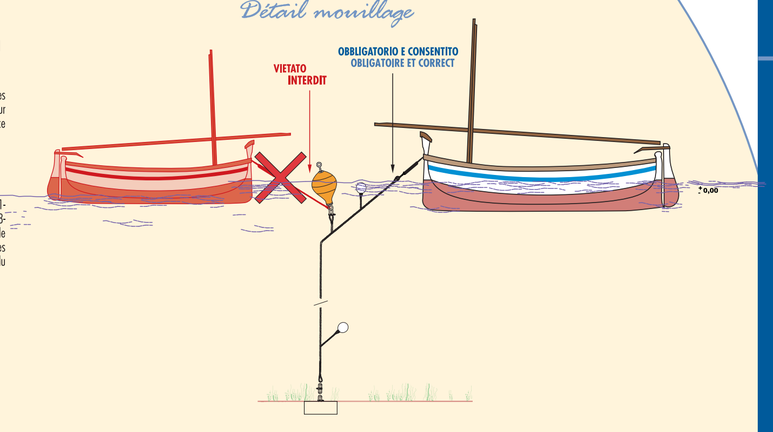

Minorca — *Illa d'en Colom - Tamarells*



LIC da Addaia a s'Albufera, zona Illa d'en Colom - Tamarells
SIC d'Addaia à s'Albufera, zone Illa d'en Colom - Tamarells

37 ancoraggi — 37 mouillages

23	lunghezze minori di 8 m / longueurs inférieures à 8 m
14	lunghezze 8-15 m / longueurs 8-15 m





Zona di ancoraggio regolato da boe / Zone de mouillage réglementé avec des bouées
Zona di ancoraggio limitato / Zone de mouillage limité

Minorque — *Cala Fornells*



LIC Nord di Minorca, zona di Cala Fornells
SIC Nord de Menorca, zone de Cala Fornells

74 ancoraggi — 74 mouillages

46	lunghezze minori di 8 m / longueurs inférieures à 8 m
20	lunghezze 8-15 m / longueurs 8-15 m
8	lunghezze 15-25 m / longueurs 15-25 m





Zona di ancoraggio regolato da boe / Zone de mouillage réglementé avec des bouées

Addaia



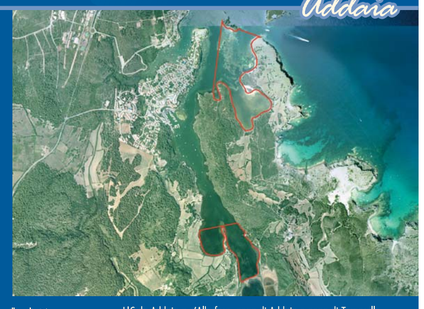

Zona di ancoraggio limitato / Zone de mouillage limité

LIC da Addaia a s'Albufera, zona di Addaia e zona di Tamarells
SIC d'Addaia à s'Albufera, zone d'Addaia et zone de Tamarells

Sa Nitja

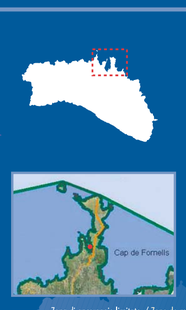



Zona di ancoraggio limitato / Zone de mouillage limité

LIC Nord di Minorca, zona di Sa Nitja
SIC Nord de Menorca, zone de Sa Nitja



Illes Balears Sostenibles

Govern de les Illes Balears
Conselleria de Medi Ambient

ANCORAGGIO CONSENTITO NELLE ZONE LIC DELLE BALEARI

MOUILLAGE RÉGLEMENTÉ DANS DES ZONES SIC DES ILES BALEARES

Sono stati stabiliti tre tipi diversi di zone adibite all'ancoraggio alla fonda:
- **Aree di ancoraggio libero:** in queste zone il proprietario dell'imbarcazione potrà rimanere alla fonda senza nessun'altra limitazione, qualora esistesse, se non quella stabilita dal numero massimo di imbarcazioni permesse in questa area, dovendo comunque attenersi a delle buone pratiche di ancoraggio alla fonda (non ancorare su aree di posidonia onde evitare quanto più possibile l'effetto dell'ancora sulla prateria).
- **Aree di ancoraggio regolato da boe:** in esse il proprietario ormeggerà l'imbarcazione alle boe appositamente sistemate per tale fine e seguirà le indicazioni della normativa vigente.
- **Aree di ancoraggio limitato:** importanti praterie di posidonia dove solo si può ancorare sul fondale di sabbia.

Inoltre, in base alle norme contenute nei suddetti piani, la zona viene sottoposta a sorveglianza.
Nelle aree di ancoraggio consentito e d'accordo con la normativa vigente si vieterà qualsiasi forma di ancoraggio diversa da quelle contemplate nei piani di gestione e indicate anteriormente. Allo stesso modo sarà vietato lo scarico del contenuto dei depositi di acque residue delle imbarcazioni (BOIB nº 61 del 24/04/07. Decreti dal 25 al 38/2007 del 30 marzo).
I diversi tipi di boa che possiamo trovare in queste aree sono contrassegnati da un colore. Su ogni boa compare scritto il numero di boa e la lunghezza massima permessa, così come informazioni sulle condizioni massime di vento per poter rimanere ormeggiati.
Nelle immagini si mostrano i simboli grafici che indicano le zone di ancoraggio consentito (colore giallo) e di ancoraggio vietato (colore rosso).

Zona di ancoraggio regolato da boe
Zona di ancoraggio limitato

Trois différents types de zones de mouillage ont été établis :
- **Zones de mouillage libre:** dans ces zones, le patron peut ancrer son embarcation sans autre limitation, si elle existe, que celle établie par le nombre maximum d'embarcations permises dans cette zone et le mouillage doit être approprié aux bonnes pratiques de mouillage (ne pas mouiller sur des zones de posidonie afin d'éviter au maximum l'effet de l'ancre sur la prairie).
- **Zones de mouillage réglementé avec des bouées :** le patron devra amarrer l'embarcation aux bouées installées dans ces zones et suivre les indications de la réglementation en vigueur.
- **Zones de mouillage limité:** prairies de posidonie importantes où seul le mouillage sur fond de sable est permis.

En outre, le cadre réglementaire de ces plans établit une surveillance dans la zone.
Dans les zones de mouillage réglementé, et en application de la réglementation en vigueur, il sera interdit de mouiller d'une manière autre que celles établies dans les plans de gestion et expliquées précédemment, ainsi que de déverser le contenu des réservoirs d'eau résiduelle des embarcations (BOIB nº 61 du 24/04/07. Décrets 25 à 38/2007 du 30 mars).
Les différents types de bouées présents dans ces zones correspondent chacun à un code de couleur. Ces bouées contiennent le numéro de bouée et la longueur maximum permise, ainsi que des informations sur les conditions maximums de vent pour l'amarrage.
Les images montrent en sérigraphie les zones de mouillage réglementé (couleur jaune) et de mouillage interdit (couleur rouge).

Zone de mouillage réglementé avec des bouées
Zone de mouillage limité

Prenotazioni / Reservations:
Tel. 902 422 425
www.balearslifeposidonia.eu

Disseny: [illegible] · PM 1-568-2007 · Imprès en paper reciclat

Govern de les Illes Balears
Conselleria de Medi Ambient

Agència Balear de l'Aigua i la Qualitat Ambiental

Av. de Gabriel Alomar i Villalonga. 33 · 07006 PALMA · Tel. 971 17 68 00 · http://mediambient.caib.es

Maiorca

Cala Blava

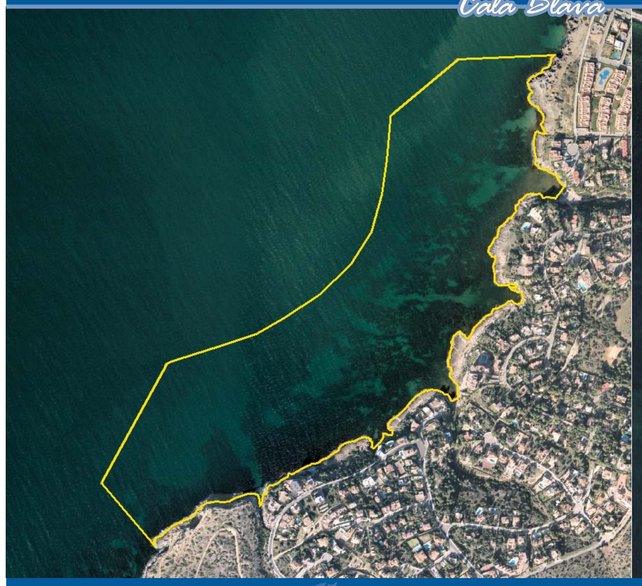

LIC Cap Enderrocat – Cap Blanc, zona di Cala Blava
SIC Cap Enderrocat – Cap Blanc, zone de Cala Blava

49 ancoraggi — 49 mouillages

19 lunghezze minori di 8 m / longueurs inférieures à 8 m
30 lunghezze 8-15 m / longueurs 8-15 m





Zona di ancoraggio regolato da boe / Zone de mouillage réglementé avec des bouées

Majorque

Punta de l'Avançada (Pollença)

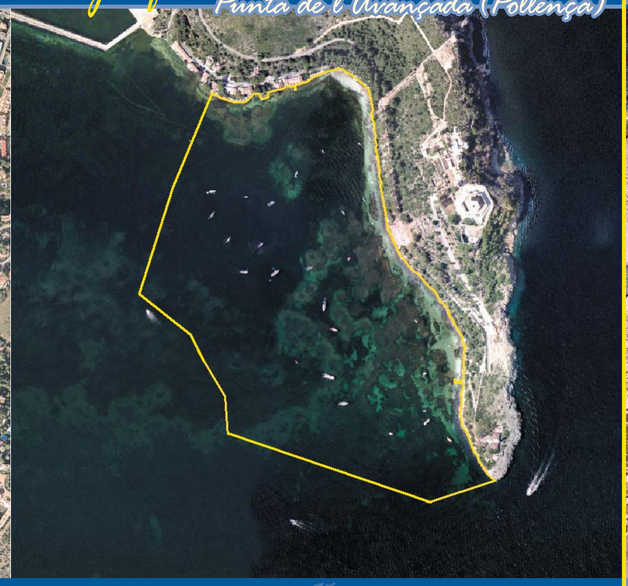

LIC Baie di Pollença e Alcúdia, zona di Punta de l'Avançada
SIC Baies de Pollença et Alcúdia, zone de Punta de l'Avançada

50 ancoraggi — 50 mouillages

5 lunghezze minori di 8 m / longueurs inférieures à 8 m
20 lunghezze 8-15 m / longueurs 8-15 m
25 lunghezze 15-25 m / longueurs 15-25 m





Zona di ancoraggio regolato da boe / Zone de mouillage réglementé avec des bouées

Ibiza e Formentera

Caló de s'Oli



LIC Ses Salines d'Eivissa i Formentera, zona d'Es Caló de s'Oli (Formentera)
SIC Ses Salines d'Ibiza et Formentera, zone d'Es Caló de s'Oli (Formentera)

26 ancoraggi — 26 mouillages

7 lunghezze minori di 8 m / longueurs inférieures à 8 m
11 lunghezze 8-15 m / longueurs 8-15 m
8 lunghezze 25-35 m / longueurs 25-35 m





Zona di ancoraggio regolato da boe / Zone de mouillage réglementé avec des bouées
Vietato l'ancoraggio (Parco Naturale d'Eivissa e Formentera) / Zone de mouillage interdite (Parc naturel régional d'Eivissa et de Formentera)

Ibiza et Formentera

Ses Salines



LIC Ses Salines d'Eivissa i Formentera, zona di Ses Salines (Ibiza)
SIC Ses Salines d'Ibiza et Formentera, zone de Ses Salines (Ibiza)

39 ancoraggi — 39 mouillages

9 lunghezze minori di 8 m / longueurs inférieures à 8 m
30 lunghezze 8-15 m / longueurs 8-15 m





Zona di ancoraggio regolato da boe / Zone de mouillage réglementé avec des bouées

Portopetro



LIC Costa de Llevant, zona di Portopetro
SIC Costa de Llevant, zone de Portopetro

36 ancoraggi — 36 mouillages

19 lunghezze minori di 8 m / longueurs inférieures à 8 m
17 lunghezze 8-15 m / longueurs 8-15 m





Zona di ancoraggio regolato da boe / Zone de mouillage réglementé avec des bouées

Sa Dragonera



LIC Sa Dragonera, zona di Sa Dragonera
SIC Sa Dragonera, zone de Sa Dragonera

32 ancoraggi — 32 mouillages

4 lunghezze minori di 8 m / longueurs inférieures à 8 m
28 lunghezze 8-15 m / longueurs 8-15 m





Zona di ancoraggio regolato da boe / Zone de mouillage réglementé avec des bouées

Cala d'Or



LIC Costa de Llevant, zona di Cala d'Or
SIC Costa de Llevant, zone de Cala d'Or





Zona di ancoraggio limitato / Zone de mouillage limité

Espalmador



LIC Ses Salines d'Eivissa i Formentera, zona di s'Espalmador (Formentera)
SIC Ses Salines d'Ibiza et Formentera, zone de s'Espalmador (Formentera)

51 ancoraggi — 51 mouillages

5 lunghezze minori di 8 m / longueurs inférieures à 8 m
46 lunghezze 8-15 m / longueurs 8-15 m





Zona di ancoraggio regolato da boe / Zone de mouillage réglementé avec des bouées
Zona di ancoraggio limitato / Zone de mouillage limité