

Fyrnr. Kartnr.	Område Navn Beliggenhet	Posisjon	Karakter	Lys høyde [m]	Beskrivelse Høyde over grunnen [m]	Lysvidde R G W	Sektor - farge - retning - beskrivelse				
835200 0	Vågsfjorden Rolnesboen Vest av Rolløya	68 45.4727 016 48.2457	Fast lys yellow	6,0	IB/SC 6,0	<div><div></div><div></div><div></div></div>					
000100 2	Oslofjordens munning Færder På mellomste Tristeinen	59 01.6028 010 31.4718	FI(3) W 30s	47,0	Rødt tårn med 1 hvitt be* 43,0	<div><div></div><div></div><div>19</div></div>	1	W	0,0	- 360,0	Rundtlysende.
						Racon Signal: Type:	Morsetegn Morsetegn T m/utstrekning 1.0 n.mil FA				
000200 2	Oslofjordens munning Torbjørniskjær Ytre Oslofjord	58 59.7795 010 46.9021	FI W 10s	25,5	Fyrbygning med tårn 18,0	<div><div></div><div></div><div>10.4</div></div>	1	W	0,0	- 360,0	Rundtlysende.
000502 1	Sekken Sekkefluene Hvaler	58 58.9949 011 03.4236	FI R 3s	8,5	LA/SC 9,2	<div><div></div><div></div><div></div></div>	1	R	0,0	- 360,0	Rundtlysende.
000600 1	Sækken Glan Herføl	58 59.6354 011 04.0793	Oc WRG 6s	6,0	FL/NB 6,0	<div><div></div><div></div><div></div></div>	1	G	259,1	- 267,4	Fra inn på Gjølertangen til 57m S av Gjølertangen
							2	W	267,4	- 270,0	Til 49m N av Store Fiskebuskjæra
							3	R	270,0	- 310,9	Til 32m NØ av Lille Fiskebuskjær varde
							4	G	310,9	- 327,6	Til 79m SV av Lille Fiskebuskjær varde
							5	W	327,6	- 350,9	Til 175m Ø av Ø Gylteholmen og Hollendergrunnen og klar rødstaken
							6	R	350,9	- 65,3	Til inn på Herføl
							7	G	65,3	- 139,9	Til mellom røog grønn stake V av Måneskjær
							8	R	139,9	- 162,2	Til inn på Askjærholmen
000700 1	Sækken Reiertangen Sandøy ø side	59 01.0305 011 06.6323		12,5	Lyktehus på søyle 3,0	<div><div></div><div></div><div></div></div>	1	G	200,0	- 209,4	Fra inn over Rødskjær til 95m Ø av Kattholmen
							2	W	209,4	- 212,7	Til 270m V av grensevarde og 100m av landet N om Kålvik
							3	R	212,7	- 253,1	Til 56m S av odden ved Håleviken
							4	W	253,1	- 299,5	Til rett på Skarpakslen
							5	R	299,5	- 9,5	Til 144m V av Bleksundholmen og klar Ø av grønn stake på 3,9m grunnen
							6	G	9,5	- 18,0	Til 205m V av skvalpeskjæret V av Tjurholmen
							7	W	18,0	- 28,0	Til 90m Ø av Stuevikskjærene og klar Stuevikgrunnene
							8	R	28,0	- 34,4	Til inn over Stuevikgrunnene
001000 1	Hvaler Herfølrenna ø renna	59 00.2441 011 03.5483	FI G 3s	4,0	Lanterne på varde 0,0	<div><div></div><div></div><div></div></div>	1	G	0,0	- 360,0	Rundtlysende
001500 1	Svinesund Sponvikskansen Sundets N side	59 05.3049 011 13.5390		8,7	 4,0	<div><div></div><div></div><div></div></div>	1	G	241,0	- 246,3	Fra 35m S av pynten ved Sponvika til midt i sundet ved Bjællvarpet
							2	R	246,3	- 63,3	Til 102m N av Lervikskær
							3	W	63,3	- 91,2	Til 65m S av Kjetangen
							4	G	91,2	- 91,6	Til 50m S av Kjetangen
001505 1	Svinesund Hummerholmbåen Hummerholmbåen	59 05.2620 011 13.5534	FI G 3s	3,0	LB	<div><div></div><div></div><div></div></div>	1	G	0,0	- 360,0	Rundtlysende

Fyrnr. Kartnr.	Område Navn Beliggenhet	Posisjon	Karakter	Lys høyde [m]	Beskrivelse Høyde over grunnen [m]	Lysvidde R G W	Sektor - farge - retning - beskrivelse			
001610 0	Svinesund Mølodden Ringdalsfjorden innløp	59 05.6189 011 14.8531	Fast lys yellow	6,6	IB 5,5	<div><div></div><div></div><div></div></div>				
001720 1	Svinesund Svinesundsbroen, 1	59 05.6605 011 15.0983	Oc W 6s	50,0	Hengende under brolegeme	<div><div></div><div></div><div>1</div></div>	W	53,5	- 73,5	
001721 1	Svinesund Svinesundsbroen, 2	59 05.6510 011 15.1002	Oc G 6s	50,0	Hengende under brolegeme	<div><div></div><div>1</div><div></div></div>	G	53,5	- 73,5	
001722 1	Svinesund Svinesundsbroen, 4	59 05.6689 011 15.0960	Oc R 6s	50,0	Hengende under brolegeme	<div><div>1</div><div></div><div></div></div>	R	53,5	- 73,5	
001730 1	Svinesund Svinesundsbroen, 3	59 05.6664 011 15.1202	Oc W 6s	50,0	Hengende under brolegeme	<div><div></div><div></div><div>1</div></div>	W	236,7	- 256,7	
001731 1	Svinesund Svinesundsbroen, 5	59 05.6577 011 15.1230	Oc G 6s	50,0	Hengende under brolegeme	<div><div></div><div>1</div><div></div></div>	G	236,7	- 256,7	
001732 1	Svinesund Svinesundsbroen, 6	59 05.6752 011 15.1189	Oc R 6s	50,0	Hengende under brolegeme	<div><div>1</div><div></div><div></div></div>	R	236,7	- 256,7	
001802 1	Svinesund Rørbek ved Rørbek	59 05.6903 011 15.0747	Iso R 4s	6,0	HIB på stang 4,0	<div><div>1,4</div><div></div><div></div></div>	1 R	0,0	- 360,0	Rundtlysende
001807 1	Svinesund, Svensk side Bjellvarpet Svinesund	59 05.6100 011 14.9966	Iso G 4s	8,0	 6,0	<div><div></div><div>1,5</div><div></div></div>	1 G	0,0	- 360,0	Rundtlysende
001910 1	Svinesund Gamle Svinesundbroen, 1	59 05.8569 011 16.2346	Oc W 6s	65,0		<div><div></div><div></div><div>1</div></div>	W	0,0	- 360,0	
001911 1	Svinesund Gamle Svinesundbroen, 2	59 05.8445 011 16.2440	Oc G 6s	65,0		<div><div></div><div>1</div><div></div></div>	G	0,0	- 360,0	
001912 1	Svinesund Gamle Svinesundbroen, 3	59 05.8696 011 16.2250	Oc R 6s	65,0		<div><div>1</div><div></div><div></div></div>	R	0,0	- 360,0	
001920 1	Svinesund Gamle Svinesundbroen, 4	59 05.8592 011 16.2438	Oc W 6s	65,0		<div><div></div><div></div><div>1</div></div>	W	0,0	- 360,0	
001921 1	Svinesund Gamle Svinesundbroen, 5	59 05.8466 011 16.2535	Oc G 6s	65,0		<div><div></div><div>1</div><div></div></div>	G	0,0	- 360,0	

Fyrnr. Kartnr.	Område Navn Beliggenhet	Posisjon	Karakter	Lys høyde [m]	Beskrivelse Høyde over grunnen [m]	Lysvidde R G W	Sektor - farge - retning - beskrivelse			
001922 1	Svinesund Gamle Svinesundbroen, 6	59 05.8715 011 16.2345	Oc R 6s	65,0		1 R G W	R	0,0	- 360,0	
002006 1	Svinesund Blåsoppnynten På pynten v av Blåsoppbukta	59 05.9425 011 16.6897	Iso R 2s	6,0	5,5	5.2 R G W	1 R	0,0	- 360,0	Rundtlysende
002108 1	Svinesund Kråkenebbet Sundets N side	59 06.0484 011 17.3194	Iso R 4s	7,5	LA/IB 5,5	3.3 R G W	1 R	0,0	- 360,0	Rundtlysende
002200 1	Svinesund Knivsøyholmen Øyas s ende	59 06.7376 011 19.5643		8,6	FL 3,0	5.1 4.8 7 R G W	1 G 2 W 3 R 4 W 5 G	231,9 - 252,4 252,4 - 258,5 258,5 - 56,8 56,8 - 65,0 65,0 - 84,6	- 252,4 - 258,5 - 56,8 - 65,0 - 84,6	Fra inn på Sorgenfribukta til 76m N av Brattøya Til 62m N av Vikstangen Til 98m S av Kråkenebbet lanterne Til 92m S av Unnebergholmene Til inn over land ved Unnebergstranda
002219 1	Svinesund, Svensk side Svarte Jan Ringdalsfjorden	59 06.6795 011 19.5674	Iso G 2s	8,0	HIB på stang 6,0	1.5 R G W	1 G	0,0	- 360,0	Rundtlysende
002400 1	Iddefjorden Skysskafferen Syd om Halden	59 05.9670 011 22.4925	Oc WRG 6s	4,5	FL/NB 3,0	7.2 6.8 9.5 R G W	1 G 2 W 3 R 4 G 5 W 6 R 7 G 8 W 9 R	325,1 - 338,6 338,6 - 341,4 341,4 - 113,8 113,8 - 127,5 127,5 - 132,5 132,5 - 151,1 151,1 - 165,6 165,6 - 170,9 170,9 - 173,2	- 338,6 - 341,4 - 113,8 - 127,5 - 132,5 - 151,1 - 165,6 - 170,9 - 173,2	Fra inn over land ved Galten til 79m V av land ved Hov(Brottsholt) Til 75m Ø av Hälleholmen og klar 2,4m grunnen Ø av denne. Til klar NØ av7,4m grunne og inn ved Mossviken i Sverige Til 63m NØ av Vikstangen. Til 90m SV av Brattøya. Til mellom Kuskjærene Til 123 m Ø av Brattøya Til 76m V av Sauøya. Til inn over land ved Rødnebbene.
002500 1	Svinesund Hollenderen	59 07.0514 011 21.6863	FI R 3s	4,4	Lanterne på stang 3,8	R G W				
0026AP 1	Halden havn Tollbubrygga, nedre Tollbubrygga	59 07.1487 011 23.2405	Fast R lys	0,0	0,0	R G W	R	0,0	- 360,0	
						Overrett med: Retning: Beskrivelse:	0026P 24,9			
0026P 1	Halden indre havn Tollbubrygga, øvre Torget	59 07.1993 011 23.2862	Fast R lys	0,0	0,0	R G W	R	0,0	- 360,0	
						Overrett med: Retning: Beskrivelse:	0026AP 24,9			

Fyrnr. Kartnr.	Område Navn Beliggenhet	Posisjon	Karakter	Lys høyde [m]	Beskrivelse Høyde over grunnen [m]	Lysvidde R G W	Sektor - farge - retning - beskrivelse				
0027AP 1	Halden havn Nyhavn, nedre Mølbrygga	59 07.0350 011 22.4219	Fast R lys	0,0	0,0						
0028P 1	Halden havn Langbrygga På molo	59 07.0763 011 23.1742		0,0	0,0		R	0,0	- 360,0		
003100 1	Iddefjorden Fløberg	59 02.4080 011 25.1555		7,0	Lyktehus på underbygning 6,0	7 6,6 9,3	1 G	320,4	- 334,8	Fra 90m SV av Skotteneholmen til 90m V av Byhella	
							2 W	334,8	- 157,2	Til 28m SV av Skriverøya og 58m NØ av Hølleholmen	
							3 R	157,2	- 161,1	Til 145m SV av Kuskjær	
003500 1	Singlefjorden Haslauflua S av Haslau	59 06.4590 011 10.1786	Oc WRG 6s	9,5	FL/NB 8,5	7,9 7,5 10,3	1 G	309,1	- 334,4	Fra NØ av grunnflaket ved Grisen stang til 200m SV av Grisen stang.	
							2 W	334,4	- 7,0	Til 136m Ø av Kattholmen	
							3 R	7,0	- 12,9	Til 115m Ø av Lofotskjær	
							4 G	12,9	- 15,9	Til 88m V av Lofotskjær	
							5 W	15,9	- 36,9	Til 580m SØ av Bjørneskjær varde.	
							6 R	36,9	- 45,9	Til 278m SØ av Singlekalven	
							7 G	45,9	- 140,1	Til 104m NØ av Tretteskjæra	
							8 W	140,1	- 141,4	Til 186m NØ av Tretteskjæra	
							9 R	141,4	- 146,6	Til 446m SV av Slengeskjær stang.	
							10 G	146,6	- 220,9	Til inn på Øketangen.	
							Overrett med: 003600				
							Retning: 16,3				
							Beskrivelse: Overrettl. leder ø.av Rødskjær.				
003600 1	Singlefjorden Hykkelen Østsida av Singlefjorden	59 07.5128 011 10.7749	Oc W 6s	17,5	Lyktehus på varde 9,0		2 W	9,7	- 26,3	Sterkest i overrettingen 016.2 grader.	
							Overrett med: 003500				
							Retning: 16,3				
							Beskrivelse: Overrettl. leder ø.av Rødskjær.				
003700 1	Singlefjorden Singløy Øyas v side	59 06.4280 011 07.1044	Oc W 6s	17,5	FL/NB 4,0		1 W	112,8	- 112,8	Sterkest i overrettlinjen, 107.8 grader.	
003800 1	Singlefjorden Lauskjær Lauvskjær	59 06.5360 011 06.4501	Oc WRG 6s	7,5	FL/NB 7,0	7,2 6,8 9,5	1 G	86,3	- 100,0	Fra inn på Linaskjæra til 238m N av Kjeppingene.	
							2 W	100,0	- 114,7	Til 88m SV av Toseskjæra.	
							3 R	114,7	- 185,5	Til 252m Ø av Galgegrunnen østre stang	
							4 G	185,5	- 191,9	Til 75m Ø av Tosekalven (Uforsterket lys)	
							5 W	191,9	- 204,4	Til 53m V av Håhjellingflua stang (Uforsterket lys)	
							6 R	204,4	- 314,5	Til klar SV av Kvermdalstangen (Delvis uforsterket lys)	
							7 G	314,5	- 324,5	Til 111m SV av Singløy sydvestspiss.	
							8 W	324,5	- 335,2	Til 119m NØ av Bjørneskjær stang.	
							9 R	335,2	- 343,1	Til 49m V av Bjørneskjær.	
							10 G	343,1	- 349,9	Til 179m V av Bjørneskjærbaen.	
							11 W	349,9	- 352,0	Til 83m Ø av Glorakbaen stang.	
							12 R	352,0	- 354,5	Til inn over Gloraka.	

Fyrnr. Kartnr.	Område Navn Beliggenhet	Posisjon	Karakter	Lys høyde [m]	Beskrivelse Høyde over grunnen [m]	Lysvidde R G W	Sektor - farge - retning - beskrivelse					
004700 1	Singlefjorden Terneskjæra Ved Kirkøy NØ side	59 05.1858	Oc (3) WRG 10s	4,7	FL/NB	3,6	1	G	113,2	- 125,2	Fra 90m N av Våtteskjæret til 158m NØ av Hollenderen stang	
		011 05.8559			6,3	3,4	2	W	125,2	- 128,5	Til 141 m SV av Svaleskjæra og klar SV av Kalkegrunnen.	
						5,3	3	R	128,5	- 213,2	Til 118 m SØ av Mefjordholmen.	
							4	G	213,2	- 250,5	Til 73 m SØ av skjæret Ø av Kalvkosten stang	
							5	W	250,5	- 253,1	Til 270m N av Bjørneskjærflua stang	
							6	R	253,1	- 268,2	Til innover Bjørneskjæra	
							7	G	268,2	- 288,6	Til 170m S av Bjørneskjærsbåen stang	
							8	W	288,6	- 299,7	Til 133 m NV av Glorakbåen stang	
							9	R	299,7	- 345,1	Til midt mellom Sletta og Kjerringa.	
							10	G	345,1	- 57,3	Til inn over Kommo	
004801 1	Fredrikstad østre løp Ramsøy På øyas N punkt	59 07.3432	FI G 3s	6,0	LA/NB		1	G	0,0	- 360,0	Rundtlysende	
		011 01.1048			0,0	3,9						
004900 1	Hvaler Trestenene Trestenene	59 01.5298	FI (2) WRG 10s	14,6	Lyktehus på underbygning*	5,7	1	W	272,3	- 278,9	Fra 168m S av Vidgrunnen lanterne til klar N av Humlunggrunnen	
		010 53.8922			8,0	5,3	2	G	278,9	- 300,5	Til 345m SV av Lille Angret og klar SV av Lassekrakken.	
						7,7	3	W	300,5	- 308,4	Til 550m NØ av Baaskjær og klar NØ av Hatten og Skreia	
							4	R	308,4	- 32,5	Til klar NV av 3m gr. Kuskjærrenna.	
							5	W	32,5	- 34,2	Til 250m SØ av Kuskjær varde	
							6	G	34,2	- 48,4	Til kloss NV av Veddøygrunnen og 239m NV av Store Kollen	
							7	R	48,4	- 78,1	Til klar N av Nygrunnene og Skjerskrakkene	
							8	G	78,1	- 90,1	Til klar N av Medfjordbåen	
							9	W	90,1	- 117,8	Til klar SV av 7,5m gr. SV av Svartskjær	
							10	R	117,8	- 272,3	Til første grense	
						Racon Signal: Type:	Morsetean Morsetean T m/utstrekning 1.0 n.mil FA					
005000 1	Løperen Vidgrunnen S av Asmaløy	59 01.5374	VQ (6) W LFI 10s	10,0	Lanterne på stang		1	W	0,0	- 360,0	Rundtlysende	
		010 57.6254			0,0					8,6		
005101 1	Hvaler Båane N av Tisler	58 59.6859	FI G 3s	8,2	HIB			G	0,0	- 360,0		
		010 57.1613				3						
005500 1	Lauersvælgjen Homlungen Holmens S side	59 00.9636	Oc WRG 6s	13,5	FS/NB	7,9	1	W	239,0	- 83,2	Fra over Tareholmen. Til 395m N av Torbjørnskjær FS, over Skjærsribba	
		011 01.4452			12,0	7,5	2	G	83,2	- 94,8	Til 455m S av Trestenene FL, klar N av Medfjordbåen nord kardinal stake	
						10,3		3	W	94,8	- 95,7	Til 322m S av Trestenene FL
							4	R	95,7	- 116,2	Til over Sjursholmen, 90m SV av Galtane stang	
005502 1	Lauersvælgjen Pilleren Syd for Store Ellingholmen	59 00.9357	Iso R 4s	6,0		3,2	1	R	0,0	- 360,0	Rundtlysende	
		011 02.0883				0						
					5,5	0						
005504 1	Lauersvælgjen Tareholmgrunnen Østsiden av Tareholmen	59 01.2655	Iso R 2s	6,0		3,2	1	R	0,0	- 360,0	Rundtlysende	
		011 02.7619			6,5							

Fyrnr. Kartnr.	Område Navn Beliggenhet	Posisjon	Karakter	Lys høyde [m]	Beskrivelse Høyde over grunnen [m]	Lysvidde R G W	Sektor - farge - retning - beskrivelse				
005505 1	Lauersvæljen Søndre Hjelpegrunnen Søre del av hjelpegrunnen	59 01.2870 011 02.9239	Iso G 2s	6,0	HIB på stang	0	1	G	0,0	- 360,0	Rundtlysende
						4					
					6,5	0					
005510 1	Lauersvæljen Nedgårdsgrunnen, S vest for krossholmen	59 01.0325 011 03.0352	VQ (6) W LFI 10s	6,0			1	W	0,0	- 360,0	Rundtlysende
						3,7					
005520 1	Lauersvæljen Nedgårdsgrunnen, N Nordenden av Nedgårsgrunnen	59 01.1613 011 03.1864	Q W	6,0	HIB på stang	0	1	W	0,0	- 360,0	Rundtlysende
						0					
					6,5	3,8					
005600 1	Lauersvelgen Børholmen Holmens n pynt	59 00.8437 011 02.6718	Oc (2) WRG 8s	4,0	FL/NB	3,6	1	G	78,1	- 95,5	Fra over Søpla til 79m N av Øsa stang og N av Homlunggrunnen
						3,4					
					3,5	5,3					
											Til 32m S av Sjursholmhagen stang
											Til 60m Ø av Tareholmgunnen HIB
											Til 40m SØ av Skårnesholmene
											Til 63m V av Nedgårdsgrunnen N HIB
											Til 59m SSØ av Nedgårdsgrunnen S HIB
											Til 160m N av Søndre Sandsøy og S av Holkeskjergrunnen og Sverregrunnen
							8	W	240,9	- 243,4	Til 68m N av Søndre Sandøy
							9	R	243,4	- 251,7	Til N av Krossholmen
							Overrett med: 005700				
							Retning: 96,0				
							Beskrivelse: Leder midt i Lauersvelgen				
005700 1	Lauersvæljen Sauholmen Holmens v kant	59 00.7969 011 03.5453	Oc (3) WRG 10s	12,5	FL/NB	4,1	1	G	75,3	- 77,7	Fra 104m N av Sauholmen. Til 125m N av Sauholmen.
						3,8					
					3,5	5,9					
							2	W	77,7	- 122,2	Til 106m SV av Nedgårdsgrunnen S HIB.
							3	R	122,2	- 161,7	Til 115m NØ av Nedgårdsgrunnen N HIB.
							Overrett med: 005600				
							Retning: 96,0				
							Beskrivelse: Leder midt i Lauersvelgen				
006000 1	Gravningsund Kuskjær N pynt av holmen	59 01.5418 011 05.9736	Iso WRG 4s	6,0	FL/SC	1,4	1	G	63,2	- 72,2	Fra inn over Bakkevik til 39 m N av Søndre Sandøy.
						1,2					
					6,0	2,2					
											Til 32 m S av Brauerholmen S av Nordre Sandøy.
											Til inn over Sildeholmen
											Til inn over Sildeholmen
006100 1	Hvaler Viker molo På molohodet	59 02.1543 010 57.0271	Iso R 2s	7,0	Lanterne på stang	1,2	1	R	0,0	- 360,0	Rundtlysende.
					0,0						
006202 1	Fredrikstad østre løp Fugletangskjær Asmaløy SØ side	59 02.1324 010 58.0442	Iso R 4s	7,5	HIB på stang	4	1	R	0,0	- 360,0	Rundtlysende
					6,5						
007000 1	Løperen Kverniskjærgrunnen Kverniskjærgrunnen V-side	59 02.2817 010 58.3461	Oc WRG 6s	7,7	Lyktehus på søyle	3,4	1	R	11,2	- 100,7	Fra 414m Ø av Vidgrunnen lanterne, klar av 11 meters grunne til innover Fugletangen
						3,2					
					14,9	5					
							2	G	100,7	- 3,9	Til 589m Ø av Vidgrunnen lanterne
							3	W	3,9	- 11,2	Til 414m Ø av Vidgrunnen lanterne

Fyrnr. Kartnr.	Område Navn Beliggenhet	Posisjon	Karakter	Lys høyde [m]	Beskrivelse Høyde over grunnen [m]	Lysvidde R G W	Sektor - farge - retning - beskrivelse				
007102 1	Fredrikstad østre løp Håbutangen Asmaløy Ø side	59 02.8089 010 58.0387	Iso R 2s	7,5	HIB på stang 6,5	4,7	1	R	0,0	- 360,0	Rundtlysende
007121 1	Fredrikstad østre løp Kråka N av Kråka i Løperen	59 03.4560 010 58.3853	Iso G 2s	7,5	HIB på stang 6,5	4	1	G	0,0	- 360,0	Rundtlysende
007200 1	Fredrikstad østre løp Dødvikpynten Asmaløy Ø	59 04.0760 010 57.6775	Iso R 4s	7,5	HIB på stang 6,5	4	1	R	0,0	- 360,0	Rundtlysende
007300 1	Fredrikstad østre løp Lubbegrunnen På lubbegrunnen midt i løperen	59 04.0833 010 58.0726	Iso G 4s	7,7	FL/NB 6,7	4					
007400 1	Fredrikstad østre løp Kuskjær SSØ av Kuskjær	59 04.4992 010 58.0780	Iso R 2s	7,5	HIB på stang 6,5	4	1	R	0,0	- 360,0	Rundtlysende
007600 1	Fredrikstad østre løp Løperhuet, Ø Ø av Løperhuet	59 04.8088 010 58.2295	Iso R 4s	7,5	HIB på stang 6,5	4	1	R	0,0	- 360,0	Rundtlysende
007800 1	Løperen Bratholmen Øyas v side	59 04.5078 010 58.6029	Oc W 6s	27,0	FL/NB 3,5	5,8	2	W	169,5	- 184,0	Overrettsektor
007900 1	Løperen Løperungen Øyas n side	59 05.2150 010 58.4906	Oc W 6s	14,5	FL/NB 3,0	4,5	3	W	130,0	- 220,0	Overrettsektor
008000 1	Fredrikstad østre løp Løperungbåen NØ av Løperungen	59 05.3019 010 58.4017	Iso G 2s	7,5	HIB på stang 6,5	4	1	G	0,0	- 360,0	Rundtlysende
008102 1	Fredrikstad østre løp Løperholmen Løperholmens NV side	59 05.3440 010 58.2307	Iso R 2s	7,5	HIB på stang 6,5	4	1	R	0,0	- 360,0	Rundtlysende
008300 1	Fredrikstad østre løp Tjeldholmgrunnen NV av Tjeldholmen	59 06.3648 010 58.1831	Iso R 4s	7,8	Lyktehus på søyle 6,8	4	1	R	0,0	- 360,0	Rundtlysende
008400 1	Fredrikstad østre løp Vestre Fugleskjærgrunnen Vest av Fugleskjær	59 06.8195 010 58.3497	Iso G 4s	7,7	FL/NB 6,7	4	1	G	0,0	- 360,0	Rundtlysende
008512 1	Fredrikstad østre løp Belgebåen Øst av Belgebåen	59 07.6104 010 58.0601	Iso R 2s	2,0	LB/PC	3	1	R	0,0	- 360,0	Rundtlysende
008700 1	Fredrikstad østre løp Belgen Øst av øya	59 08.1696 010 57.9730	Iso R 4s	7,5	HIB på stang 6,5	4	1	R	0,0	- 360,0	Rundtlysende

Fyrnr. Kartnr.	Område Navn Beliggenhet	Posisjon	Karakter	Lys høyde [m]	Beskrivelse Høyde over grunnen [m]	Lysvidde R G W	Sektor - farge - retning - beskrivelse				
008800 1	Fredrikstad østre løp Vestre Ramsøy V på Ramsøy	59 07.1294 011 00.7456	Oc (3) WRG 10s	6,9	FL/NB	7,2	1	G	14,5	- 21,5	Fra 102m V av land på Ramsøya til 121m V av nærmeste skjær ved Stamholmene.
					3,3	6,8	2	W	21,5	- 25,5	Til 67m Ø av Skålholmen.
					9,4	3	R	25,5	- 94,8	Til klar S av Fugleskjærgrunnen.	
					4	G	94,8	- 110,2	Til klar N av Fugleskjærgrunnen		
					5	W	110,2	- 131,6	Til 388m SV av Store Fritt.		
					6	R	131,6	- 150,2	Til 541m SV av Børresen varde.		
008822 1	Fredrikstad østre løp Belgegrunnen Belgegrunnen ø-side	59 08.3337 010 57.9771	Iso R 2s	2,0	LB/PC	3	1	R	0,0	- 360,0	Rundtlysende
009500 1	Fredrikstad østre løp Kalkegrunnen Nord om Belgen	59 08.6100 010 58.0606	Iso G 4s	7,5	HIB på stang		1	G	0,0	- 360,0	Rundtlysende
					6,5	4					
009600 1	Fredrikstad østre løp Flyndregrunnen Nordenden av flyndregrunnen	59 09.3909 010 57.4087	Q W	7,5	HIB på stang		1	W	0,0	- 360,0	Rundtlysende
					6,5	4					
009623 1	Fredrikstad østre løp Tuppegrunnen Røssvikrenna	59 09.9451 010 57.3847	Iso G 4s	7,5	HIB på stang		1	G	0,0	- 360,0	Rundtlysende
					6,5	2,8					
009627 1	Fredrikstad østre løp Røssvikrenna, 4, Ø Røssvikrenna ø-side	59 10.4108 010 57.3086	Iso G 4s	2,0	LB/PC		1	G	0,0	- 360,0	Rundtlysende
						3					
009629 1	Fredrikstad østre løp Røssvikrenna, 5, Ø Røssvikrennas ø-side	59 10.5668 010 57.3063	Iso G 2s	2,0	LB/PC		1	G	0,0	- 360,0	Rundtlysende
						3					
009700 1	Fredrikstad Alshus, hvite, S Kråkerøy ø pynt	59 10.2684 010 57.1845	Iso W 2s	6,5	Lanterne på stang		1	W	0,0	- 360,0	Rundtlysende
					0,0	2,4					
							Overrett med: 009800 Retning: 356,8 Beskrivelse: Leder fri ø av Sikærgrunnen				
009800 1	Fredrikstad Alshus, hvite, N Alshus brygge	59 10.3370 010 57.1766	Iso W 2s	12,0	Lanterne på stang		1	W	0,0	- 360,0	Rundtlysende
					0,0	2,4					
							Overrett med: 009700 Retning: 356,8 Beskrivelse: Leder fri ø av Sikærgrunnen				
009900 1	Fredrikstad Alshus, røde, S Kråkerøy ø pynt	59 10.2670 010 57.1797	Fast R lys	12,0	Lanterne på stang	0,5	1	R	0,0	- 360,0	Rundtlysende
					0,0						
							Overrett med: 010000 Retning: 178,0 Beskrivelse: Overrettlinjen leder midt i Røssvikrenna				

Fyrnr. Kartnr.	Område Navn Beliggenhet	Posisjon	Karakter	Lys høyde [m]	Beskrivelse Høyde over grunnen [m]	Lysvidde R G W	Sektor - farge - retning - beskrivelse				
010000 1	Fredrikstad Alshus, røde, N Alshus brygge	59 10.3370 010 57.1754	Fast R lys	6,5	Lanterne på stang 0,0	0.5	1	R	0,0	- 360,0	Rundtlysende
						Overrett med: Retning: Beskrivelse:	009900 178,0 Overrettlinjen leder midt i Røsvikrenna				
010200 1	Fredrikstad Vaterland, S På Vaterland	59 11.0506 010 57.1515	Fast R lys	10,0	Lanterne på stang	2	1	R	0,0	- 360,0	Rundtlysende
						Overrett med: Retning: Beskrivelse:	010300 355,6				
010300 1	Fredrikstad Vaterland, nordre På Vaterland	59 11.2824 010 57.1162	Fast R lys	21,0	Lanterne på stang 0,0	2	1	R	0,0	- 360,0	Rundtlysende
						Overrett med: Retning: Beskrivelse:	010200 355,6				
010632 1	Fredrikstad Røssvikrenna, 1 Innseilingen til Fredrikstad	59 09.9382 010 57.2160	Iso R 4s	5,5	HIB på stang 13,0	2.7	1	R	0,0	- 360,0	Rundtlysende
010634 1	Fredrikstad Røssvikrenna, 2 Innseiling til Fredrikstad	59 10.0748 010 57.2148	Iso R 2s	5,5	HIB på stang 13,0	2.7	1	R	0,0	- 360,0	Rundtlysende
010636 1	Fredrikstad østre løp Røssvikrenna, 3 Røssvikrenna	59 10.2775 010 57.2109	Iso R 4s	5,5	HIB på stang 13,0	2.7	1	R	0,0	- 360,0	Rundtlysende
010638 1	Fredrikstad Røssvikrenna, 4 Røssvikrenna	59 10.5558 010 57.1509	Iso R 4s	5,5	HIB på stang 13,0	2.7	1	R	0,0	- 360,0	Rundtlysande
010700 1	Fredrikstad Kallera Ø av Kråkerøy	59 10.8609 010 57.0542	Oc WRG 6s	10,4	FL/NB 4,7	4.3 4 6.1	1 2 3 4 5 6	G W R G W R	158,1 170,9 174,1 339,5 349,3 351,5	- 170,9 - 174,1 - 339,5 - 349,3 - 351,5 - 3,8	Fra inn over Fuglevikstrand til 48m Ø av Møllerodden HIB Til 135m Ø av Møllerodden HIB Til 106m Ø av Røssvikrenna 4 HIB Til 159m W av Kalkegrunnen LA. Til 62 m Ø om Flyndregrunnen HIB. Til inn over land på Alshus.
						Overrett med: Retning: Beskrivelse:	010800 351,3				
010752 1	Fredrikstad Fuglevikbukta, S Innseilingen til Fredrikstad	59 11.3590 010 56.7696	Iso R 2s		LB 0,0	1.2	1	R	0,0	- 360,0	Rundtlysende

Fyrnr. Kartnr.	Område Navn Beliggenhet	Posisjon	Karakter	Lys høyde [m]	Beskrivelse Høyde over grunnen [m]	Lysvidde R G W	Sektor - farge - retning - beskrivelse				
010754 1	Fredrikstad Fuglevikbukta, midtre Innseilingen til Fredrikstad	59 11.4387 010 56.7653	Iso R 4s	5,5	HIB 12,5	2,3	1	R	0,0	- 360,0	Rundtlysende
010756 1	Fredrikstad Fuglevikbukta, N Innseilingen til Fredrikstad	59 11.4918 010 56.7643	Iso R 2s	5,5	HIB 12,5	2,2	1	R	0,0	- 360,0	Rundtlysende
010758 1	Fredrikstad Møllerodden Glomma	59 11.7234 010 56.7296	Iso R 4s	5,5	HIB på stang 5,3	2	1	R	0,0	- 360,0	Rundtlysende
010759 1	Fredrikstad Ringverven Glomma	59 11.9015 010 56.7969	Iso G 4s	6,0	HIB på stang	2	1	G	0,0	- 360,0	Rundtlysende
010762 1	Fredrikstad Isegranodden Glommas vest side	59 12.1764 010 56.8813	Iso R 2s	6,0	HIB på stang 6,0	2	1	R	0,0	- 360,0	Rundtlysende
010764 1	Fredrikstad Lahelle Glomma	59 12.8203 010 57.7634	Iso R 4s	6,0	HIB på stang 5,5	2	1	R	0,0	- 360,0	Rundtlysende
010766 0	Fredrikstad Lisleby Glomma	59 13.6561 010 59.0016	Fast lys yellow		Indirekte belysning						
010766 0	Fredrikstad Lisleby Glomma	59 13.6561 010 59.0016	Iso R 2s	6,0	HIB på stang 6,0	2	1	R	0,0	- 360,0	Rundtlysende
010767 0	Fredrikstad Sandem Glomma	59 14.2843 010 59.9132	Iso G 2s	6,0	HIB på stang 6,0	1,9	1	G	0,0	- 360,0	Rundtlysende
010768 0	Sarpsborg Haugepynten Glomma	59 14.7860 011 00.5796	Iso R 4s	6,0	HIB på stang 6,0	2	1	R	0,0	- 360,0	Rundtlysende
010771 0	Sarpsborg Torp, nordre Glomma	59 15.3236 011 01.2595	Iso G 2s	6,0	LA/IB/SC 5,5	2	1	G	0,0	- 360,0	Rundtlysende
010772 0	Sarpsborg Valle Pynten Glomma	59 15.3831 011 01.0876	Iso R 2s	6,0	LA/IB/SC 5,5	1,9	1	R	0,0	- 360,0	Rundtlysende
010773 0	Sarpsborg Renudtangen Glomma	59 15.5803 011 01.5143	Iso G 4s	6,0	HIB på stang 5,0	2	1	G	0,0	- 360,0	Rundtlysande
010774 0	Sarpsborg Visterflo Glomma	59 15.6692 011 01.4584	Iso R 4s	6,0	HIB på stang 6,0	2	1	R	0,0	- 360,0	Rundtlysande

Fyrnr. Kartnr.	Område Navn Beliggenhet	Posisjon	Karakter	Lys høyde [m]	Beskrivelse Høyde over grunnen [m]	Lysvidde R G W	Sektor - farge - retning - beskrivelse				
010775 0	Sarpsborg Moum Glomma	59 15.7181 011 02.7454	Iso G 4s	6,0	LA/IB/SC 6,0	<div><div></div><div>2</div><div></div></div>	1	G	0,0	- 360,0	Rundtlysende
010776 0	Sarpsborg Nesøya Glomma	59 15.7076 011 01.9115	Iso R 2s	6,0	HIB på stang 6,0	<div><div></div><div>2</div><div></div></div>	1	R	0,0	- 360,0	Rundtlysende
010778 0	Sarpsborg Sarpemekken Glomma	59 15.7689 011 02.4974	Iso R 4s	7,0	HIB på stang 6,0	<div><div></div><div>2</div><div></div></div>	1	R	0,0	- 360,0	Rundtlysende
010781 0	Sarpsborg Vestenodden Glomma	59 15.9596 011 03.5758	Iso G 2s	6,0	LA/IB/SC 6,0	<div><div></div><div>1.9</div><div></div></div>	1	G	0,0	- 360,0	Rundtlysende
010783 0	Sarpsborg Kjelsegrunnen Glomma	59 16.0045 011 04.4265	Iso G 4s	6,0	LA/IB/SC 5,5	<div><div></div><div>2</div><div></div></div>	1	G	0,0	- 360,0	Rundtlysende
010785 0	Sarpsborg Hafslund, søndre Glomma	59 16.0109 011 05.1891	Iso G 4s	6,0	LA/IB/SC 4,5	<div><div></div><div>2</div><div></div></div>	1	G	0,0	- 360,0	Rundtlysende
010786 0	Sarpsborg Rampa Glomma	59 16.0797 011 04.5855	Iso R 2s	6,0	LA/IB/SC 5,0	<div><div></div><div>1.9</div><div></div></div>	1	R	0,0	- 360,0	Rundtlysende
010787 0	Sarpsborg Hafslund, nordre Glomma	59 16.1301 011 05.4359	Iso G 2s	6,0	LA/IB/SC 5,0	<div><div></div><div>2</div><div></div></div>	1	G	0,0	- 360,0	Rundtlysende
010788 0	Sarpsborg Alvim, østre Glomma	59 16.0881 011 05.0828	Iso R 4s	6,0	LA/IB/SC 5,0	<div><div></div><div>2</div><div></div></div>	1	R	0,0	- 360,0	Rundtlysende
010792 0	Sarpsborg Spinnerodden Glomma	59 16.1704 011 05.3489	Iso R 2s	6,0	LA/IB/SC 5,5	<div><div></div><div>1.9</div><div></div></div>	1	R	0,0	- 360,0	Rundtlysende
010800 1	Fredrikstad Kirketårnet Fredrikstad vest	59 12.5608 010 56.5507	Oc W 6s	40,0	Lanterne på underbygning 0,0	<div><div></div><div></div><div>12.2</div></div>	1	W	0,0	- 360,0	Rundtlysende
						Overrett med: Retning: Beskrivelse:	010700 351,3				
0110FP 0	Fredrikstad Glomma	59 13.6604 010 58.9883	Fast lys yellow	0,0	LA/IB 0,0	<div><div></div><div></div><div></div></div>					
0110GP 0	Sarpsborg	59 14.7857 011 00.5690	Fast lys yellow	0,0	LA/IB 0,0	<div><div></div><div></div><div></div></div>					

Fyrnr. Kartnr.	Område Navn Beliggenhet	Posisjon	Karakter	Lys høyde [m]	Beskrivelse Høyde over grunnen [m]	Lysvidde R G W	Sektor - farge - retning - beskrivelse				
011500 1	Hvaler Asmalsund Pikestens v pynt	59 03.3166 010 54.8946	Oc (3) WRG 10s	6,5	FL/NB	3,6	1	R	338,6	- 1,8	Fra 65m SV av Tenneskjæra. Til 284m V av Skjelgrunnen stang.
					8,0	3,4	2	W	1,8	- 7,0	Til 517m Ø av Trestenene FL, klar Ø av Vidgrunnen.
						5,3	3	G	7,0	- 24,3	Til 483 NV av Trestenene FL, 150m NV av Svarteskjær.
							4	W	24,3	- 30,9	Til 263m SØ av Akerøy.
							5	R	30,9	- 103,9	Til 191m N av Kalkegrunnen stang, klar 125m NV av Spjærflu stang.
							6	G	150,5	- 155,8	Fra 68m NØ av Siverlaks stang. Til 98m NØ av Siverlaks stang.
							7	W	155,8	- 204,8	Til 109m SØ av Spjærgunnen stang.
							8	R	204,8	- 219,5	Til over Asmaløy, 255m SØ av Spjærgunnen stang.
011600 1	Hvaler Skjelsbusund Skjelholmen	59 04.0158 010 52.9808	Oc (2) WRG 8s	8,0	6-FL/NB	3,6	1	R	319,4	- 323,2	Fra 96m NØ av Landfastgrunnen stg. Til 128m SV av Landfastgr.stg.
					3,5	3,4	2	W	323,2	- 326,1	Til 258m NØ av Svarteskjær.
						5,3	3	G	326,1	- 331,6	Til 168m NØ av Festningsholmen, klar SV av rød stake.
							4	W	331,6	- 334,1	Til 80m NØ av Festningsholmen.
							5	R	334,1	- 343,3	Til 54m NØ av Trelltangen.
							6	G	343,3	- 54,3	Til 604m NV av Veslesten stg. og klar NV av grønn stake på Langgrunnen.
							7	W	54,3	- 63,3	Til 890m NV av Veslesten stg. og klar SØ av rød stake på Sauholmgrunnen.
							8	R	63,3	- 88,2	Til 95m S av Sauholmen jernstang.
							9	W	106,4	- 255,9	Fra over Vesterøy og Skjelsbusundet. Til over Spjørøy.
011700 1	Hvaler Utgårdskilen Ytre Oslofjord	59 04.2761 010 51.9488	Oc WRG 6s	6,5	Lyktehus på stativ	3	1	G	9,2	- 30,4	Fra 155m V av Veslesten j.st. til 115m V av Sauholmflua j.st.
					6,0	2,8	2	W	30,4	- 41,4	Til 195m V av Sauholmflua j.st, klar Ø av rød stake ved Langrunnflua.
						4,5	3	R	41,4	- 183,4	Til 134m V av Torskeskjær lanterne.
							4	G	183,4	- 194,2	Til 55m V av Torskeskjær lanterne.
011804 1	Hvaler Utgårdskilen nedre Utgårdskilen	59 04.6261 010 52.1855	Iso R 2s	8,0	6,0	3,8	1	R	0,0	- 360,0	Rundtlysende.
							Overrett med: 011805 Retning: 23,7 Beskrivelse: Leder inn Utgårdskilen				
011805 1	Hvaler Utgårdskilen, øvre Utgårdskilen	59 04.7039 010 52.2516	Iso R 2s	18,0	7,0	3,8	1	R	0,0	- 360,0	Rundtlysende
							Overrett med: 011804 Retning: 23,7 Beskrivelse: Leder inn Utgårdskilen				
011830 1	Hvaler Torskeskjær	59 04.4790 010 52.1079	FI G 3s	7,0	Lanterne på stang		1	G	0,0	- 360,0	Rundtlysende.
					0,0	3,01					

Fyrnr. Kartnr.	Område Navn Beliggenhet	Posisjon	Karakter	Lys høyde [m]	Beskrivelse Høyde over grunnen [m]	Lysvidde R G W	Sektor - farge - retning - beskrivelse				
011900 2	Hvaler Papperhavn På Lyngholmen	59 06.5253 010 49.9294	Oc (3) WRG 10s	16,8	Lyktehus på underbygning 7,5	<div><div>4.8</div><div>4.5</div><div>6.7</div></div>	1	R	12,7	- 22,5	Fra 435m til 860m V av Svartebåene.
						2	G	22,5	- 30,8	Til 170m NV av Langholmen.	
						3	W	30,8	- 33,4	Til 1305m SØ av Søndre Søster.	
						4	R	33,4	- 40,2	Til 955m SØ av Søndre Søster.	
						5	W	40,2	- 51,3	Til 355m SØ av Søndre Søster.	
						6	G	51,3	- 94,8	Til over Nordre Søster.	
						7	R	94,8	- 109,2	Til 650m N av nærmeste land på Struten.	
						8	W	109,2	- 123,8	Til 1950m N av nærmeste land på Struten.	
						9	G	123,8	- 145,6	Til 315m Ø av Nordre Missingen.	
						10	W	145,6	- 151,1	Til 735m V av Fjeset j.st.	
						11	R	151,1	- 177,0	Til 355m V av Halvorflua j.st..	
						12	W	177,0	- 179,9	Til 255m V av Halvorflua j.st.	
						13	G	179,9	- 228,5	Til inn over Papperøy.	
012500 1	Innseilingen til Kjøkøysund Tenneskjær Nord på Tenneskjær	59 08.0791 010 54.0860	Oc WRG 6s	4,5	FL/NB 6,0	<div><div>7.9</div><div>7.5</div><div>10.3</div></div>	1	G	83,8	- 96,7	Fra klar N av 3,7m Hummerkrakk til N av Strutskrakkene.
						2	W	96,7	- 106,1	Til 257m S av Svar Brotta	
						3	R	106,1	- 179,8	Til mellom Brattholmen og Lille Brattholmen	
						4	G	179,8	- 290,1	Til 65m S av Arisholmen lanterne	
						5	W	290,1	- 296,2	Til 158m S av Arisholmen lanterne.	
						6	R	296,2	- 301,3	Til 233m S av Arisholmen lanterne.	
012602 1	Innseilingen til Kjøkøysund Stangeskjær Sør på Mule	59 08.3694 010 53.3535	Iso R 2s	10,5	LA/SC 8,2	<div><div>3.5</div><div></div><div></div></div>	1	R	0,0	- 360,0	Rundtlysende.
013004 1	Kjøkøysund Arisholmen Arisholmen	59 07.9526 010 54.9606	Iso R 4s		LA/IB	<div><div>1.2</div><div></div><div></div></div>	1	R	0,0	- 360,0	Rundtlysende
013106 1	Kjøkøysundet Kalkgrunnen Kjøkøysundet	59 08.1123 010 55.6896	Iso R 2s	7,7	LA/SC 0,0	<div><div>1</div><div></div><div></div></div>	1	R	0,0	- 360,0	Rundtlysende.
013107 1	Kjøkøysund Håholmbåen V av Håholmen	59 08.1398 010 55.9217	Iso G 2s	6,8	LA/SC 9,1	<div><div></div><div>1.1</div><div></div></div>	1	G	0,0	- 360,0	Rundtlysende
013220 1	Kjøkøy vestsida Kjøkøy, nedre Kjøkøya V side	59 08.3163 010 56.4688	Oc W 6s	11,8	LA/SC	<div><div></div><div></div><div>4.7</div></div>	1	W	56,0	- 64,0	Overrettlinjen klar 23m NV av Håholmbåen LA og 45m SØ av Kalkgrunnen LA
						Overrett med: 013330 Retning: 60,0 Beskrivelse: Overrettl. leder SØ om Kalkgrunnen.					
013330 1	Kjøkøy vestsida Kjøkøy, øvre Kjøkøya V side	59 08.3454 010 56.5671	Oc W 6s	16,9	LA/SC	<div><div></div><div></div><div>4.7</div></div>	1	W	56,0	- 64,0	Overrettlinjen klar 23m NV av Håholmbåen LA og 45m SØ av Kalkgrunnen LA
						Overrett med: 013220 Retning: 60,0 Beskrivelse: Overrettl. leder SØ om Kalkgrunnen.					

Fyrnr. Kartnr.	Område Navn Beliggenhet	Posisjon	Karakter	Lys høyde [m]	Beskrivelse Høyde over grunnen [m]	Lysvidde R G W	Sektor - farge - retning - beskrivelse				
013408 1	Kjøkøysund Vraketangen Kråkerøy SØ side	59 08.3146 010 56.2805	Iso R 4s	6,0	LA/SC 6,0	1.2 	1	R	0,0	- 360,0	Rundtlysende.
013509 1	Kjøkøysund Kjøkøyskjæret Ø av Kjøkøy	59 08.4088 010 56.4505	Iso G 4s	5,3	LA/SC 0,0	 1.1 	1	G	0,0	- 360,0	Rundtlysende.
0136P 1	Kjøkøysundet Kjøkøya bro Krekerøy - Kjøkøy	59 08.7558 010 56.6417	Fast R lys	0,0	 0,0	 		R	0,0	- 360,0	
013800 1	Kjøkøysund Tømmerhella Kråkerøy ø side	59 09.2257 010 56.9796	FI R 3s	12,0	Lanterne på stang 3,0	1 	1	R	0,0	- 360,0	Rundtlysende.
013900 2	Fredrikstad vestre løp Struten Midt på øya	59 07.0831 010 44.4417	Oc WRG 6s	18,8	Lyktehus på søyle 9,6	8,3 7,9 10,7	1	G	314,3	- 329,3	Fra over land på Søndre Søster til 207m SW av Øyskjæra og klar av Seikrakk.
							2	W	329,3	- 332,7	Til 1383m E av Heia, klar E av Kollekrakkene.
							3	R	332,7	- 358,0	Til 1809m W av Torbjørnskjær fyr.
							4	W	358,0	- 47,0	Til 899m SE av Færder fyr, klar SE av Tristeingrunnen.
							5	G	47,0	- 54,4	Til 890m NW av Færder fyr, klar NW av Nordre Bølebåen.
							6	W	54,4	- 155,3	Til 768m W av nærmeste land på Søndre Missingen.
							7	R	155,3	- 183,8	Til 333m E av Storegrunnen j.st.
							8	G	183,8	- 212,4	Til 209m NW av Fjeset j.st.
							9	W	212,4	- 251,8	Til 738m N av Halvor.
							10	R	251,8	- 257,0	389m N av Osgrunnen jernstang
014100 3	Fredrikstad vestre løp Strømtangen Tangens s pynt	59 09.0628 010 49.7633	Oc (2) WRG 8s	14,6	FL/NB 8,0	7,9 7,5 10,3	1	R	215,3	- 219,2	Fra inn over Øyekilen til 57m SØ av Store Mamet
							2	G	219,2	- 229,7	Til 146m SØ av Lille Mamet
							3	W	229,7	- 276,5	Til N av Torgautgrunnen
							4	R	276,5	- 289,8	Til S av Torgautgrunnen
							5	G	289,8	- 294,4	Til 145m SØ av Stangeskjær
							6	W	294,4	- 300,4	Til 91m N av Tennebåene stang
							7	R	300,4	- 353,4	Til 91m V av Halvorflua stang
							8	G	353,4	- 358,0	Til 82m V av Mosterskjær
							9	W	358,0	- 359,9	Til klar Ø av 4,7m grunnene v/Langegrunnen
							10	R	359,9	- 21,7	Til klar V av 7,7m Skorstenene
							11	G	21,7	- 61,1	Til klar NV av 1,8m Strutsrevet
							12	W	61,1	- 67,0	Til klar S av Strutsekrakkene.
							13	R	67,0	- 72,9	Til mellom Strutsekrakkene
							14	G	72,9	- 77,5	Til klar N av Strutsekrakkene
							15	W	77,5	- 86,8	Til klar av 2,7m - S av Brotta
							16	R	86,8	- 98,0	Til inn over Grindskjæret

Fyrnr. Kartnr.	Område Navn Beliggenhet	Posisjon	Karakter	Lys høyde [m]	Beskrivelse Høyde over grunnen [m]	Lysvidde R G W	Sektor - farge - retning - beskrivelse				
014200 1	Fredrikstad vestre løp Gåsungene Elvas V side	59 10.7749 010 52.3458	Oc WRG 6s	6,0	FL/NB 6,0	5,3 4,9 7,3	1	G	184,4	- 214,8	Fra innover Vikerlandet til 62m SØ av Krossneffjellet lanterne.
							2	W	214,8	- 217,0	Til 107m V av nebbet S av Tankodden, klar V av grønnstakene ved Sturødgrunnen.
							3	R	217,0	- 323,9	Til 71m SV av Kråka
							4	G	323,9	- 359,5	Til 442m V av Måkekollflu stang
							5	W	359,5	- 18,8	Til 205m Ø av Lille Marnet, klar Ø av BRB stake på Torgautgrunnen.
							6	R	18,8	- 34,3	Til 55m Ø av Store Marnet.
014300 1	Fredrikstad vestre løp Søre Kråkebåen Vesterelva	59 10.5965 010 52.3580	Q (9) W 15s	2,0	LB/PC	1,6	1	W	0,0	- 360,0	Rundtlysende.
014402 1	Fredrikstad vestre løp Krosnesfjellet Vesterelva	59 11.8976 010 53.7880	FI R 5s	3,6	Lanterne på stang 3,6	2,6	1	R	0,0	- 360,0	Rundtlysende.
014500 1	Fredrikstad vestre løp Hutholmen Østsiden på Hutholmen	59 12.2889 010 54.1634	Q W	3,4	Lanterne på stang 2,6	2,6	1	W	0,0	- 360,0	Rundtlysende
016301 0	Sarpsborg Amtmannsgrunnen Amtmannsgrunnens V side	59 16.2029 011 05.4650	FI G 5s	2,0	LB/PC	3	1	G	0,0	- 360,0	Rundtlysende
016400 0	Sarpsborg Helleskjæret Glomma N. side	59 16.0353 011 04.2274	Fast lys yellow		Indirekte belysning						
0165P 0	Sarpsborg	59 16.2330 011 05.7147	Fast R lvs	0,0	0,0			R	0,0	- 360,0	
017000 3	Oslofjordens østside Garnholmen S innløp til Hankesundet	59 11.4589 010 45.8554	Iso WRG 6s	13,0	FL/SC 6,0	4,7 4,4 6,6	1	R	242,6	- 252,9	Fra inn over land til 60m S av det vestligste skjærene ved Hankøs S-pynt.
							2	W	252,9	- 254,9	Til 66m N av Sildeskjær.
							3	G	254,9	- 270,0	Til 200m S av Sildeskjær.
							4	W	270,0	- 278,5	Til 182m N av N-ligste Navneskjærene.
							5	R	278,5	- 339,6	Til 657m V av Brotta Varde skjær.
							6	W	339,6	- 0,9	Til klar Ø av Strutsklakkene
							7	G	0,9	- 13,8	Til 492m VNV av landet på Struten.
							8	W	13,8	- 22,9	Til 366m SE av Storgrunnen stang.
							9	R	22,9	- 79,7	Til 179m N av Nordre Missingen.
							10	W	79,7	- 114,7	Til klar 846m SV av Rauertangen.
							11	G	114,7	- 125,2	Til 222m SV av Piggrunnen NV stang.
							12	R	125,2	- 139,6	Til innpå Hankøkrakken

Fyrnr. Kartnr.	Område Navn Beliggenhet	Posisjon	Karakter	Lys høyde [m]	Beskrivelse Høyde over grunnen [m]	Lysvidde R G W	Sektor - farge - retning - beskrivelse				
017100 3	Oslofjordens østside Slevik Stensholmens v side	59 10.9002 010 47.8556	Oc (3) WRG 10s	12,0	Lyktehus på søyle 7,0	5.3	1	G	312,7	- 322,1	Fra inn over Bløte, til 164m SW av Bløte.
						4.9	2	R	322,1	- 12,3	Til 131m W av Steinholmskjær varde.
						7.2	3	G	12,3	- 32,8	Til 225m W av Svarteskjær.
							4	W	32,8	- 37,1	Til 299m NW av Svarteskjær.
							5	R	37,1	- 143,4	Til 34m E av j.st. W av Merrapanna.
							6	W	143,4	- 144,8	Til 50m SW av Merrapanna.
							7	G	144,8	- 208,2	Til 91m SE av Geitøya.
							8	W	208,2	- 208,9	Til 33m NW av Sauholmen.
							9	R	208,9	- 222,4	Til over Langskjærene.
017200 3	Oslofjordens østside Flateguri V av Hanke	59 12.7338 010 44.1543	FI W 3s	9,0	Lanterne på stang 8,0		1	W	0,0	- 360,0	Rundtlysende.
						3.8					
017300 3	Oslofjordens østside Veslekalv Rauøy N side	59 15.2324 010 42.2321	Iso WRG 4s	11,5	Lyktehus 3,5	4.6	1	R	43,3	- 61,1	Fra over strandlinjen på Møkkalassodden. Til 448m NV av Møkkalassodden.
						4.3	2	W	61,1	- 127,2	Til 1067m SV av Slettertangen, klar SV av Nordre Bågrunnen.
						6.5	3	G	127,2	- 165,0	Til 195m Ø av Store Sletter.
							4	W	165,0	- 170,2	Til 138m V av Danmark, klar V av Åletitten 7,9m.
							5	R	170,2	- 197,0	Til 148m Ø av Rødskjer, klar Ø av Jammerlappen.
							6	W	197,0	- 201,9	Til 146m V av Vrangbeinskjera stang, klar V av Svenskehausen 3.6m.
							7	G	201,9	- 205,2	Til 98m NV av Ølberen.
							8	R	205,2	- 224,3	Til 121m SØ av Stangerholmen, klar SØ av Sundbåen.
							9	W	224,3	- 228,6	Til 91m NV av skjæret ved Risholmen.
							10	G	228,6	- 287,6	Til like S om Engelsviken vestre molo lanterne, klar N av Teineholmen stang. samt 3.1 m grunne.
							11	R	287,6	- 341,2	Til 240m V av Flateguri lanterne.
							12	W	341,2	- 345,8	Til 630m V av Flateguri lanterne, klar Ø av Storegrunnen og Store Hausen 6m.
							13	G	345,8	- 347,6	Til innover land på Rauekalvens nordpynt.
017411 3	Oslofjordens østside Engelsviken, Ø molo Innseiling Engelsvika	59 14.9556 010 43.9887	Oc G 6s	5,8	Lanterne på stang 4,1		1	G	0,0	- 360,0	Rundtlysende
						1.5					
017412 3	Oslofjordens østside Engelsviken, V molo Innseiling til Engelsvika	59 14.9676 010 43.8963	Oc R 6s	5,8	Lanterne på stang 4,1	1.5	1	R	0,0	- 360,0	Rundtlysende
01740p 0	Åsgard C	65 07.8650 006 51.8234				3		R	0,0	- 360,0	
017500 3	Oslofjordens østside Larkollen På Hvitnesbåen	59 19.3865 010 40.0601	Oc WRG 6s	5,2	Lyktehus på stativ 3,5	4.56	1	G	331,7	- 341,0	Fra 66m SV av Larkolltangen. Til 150m V av Signneset.
						4.26	2	W	341,0	- 343,4	Til 188m Ø av Veslekalv lykt, klar 260m Ø av Store Sletter.
						6.42	3	R	343,4	- 23,3	Til 397m NV av Store Sletter.
							4	W	23,3	- 31,7	Til 196m SØ av Eldøya, klar SØ av Hellene.
							5	G	31,7	- 152,4	Til 163m Ø av Kollen.
							6	W	152,4	- 157,5	Til 79m V av kai på Gårdstangen, klar V av molo på Fredriksodde.
							7	R	157,5	- 164,8	Til innover land på Fredriksodde.














Fyrnr. Kartnr.	Område Navn Beliggenhet	Posisjon	Karakter	Lys høyde [m]	Beskrivelse Høyde over grunnen [m]	Lysvidde R G W	Sektor - farge - retning - beskrivelse				
017600 3	Oslofjordens østside Revlingen Øyas NV pynt	59 23.9465 010 37.9034	Oc WRG 6s	4,9	FL	4.4	1	G	346,8	- 0,9	Fra 250mV av Årefjordbåen jernstang.V av L. Revlingen til 339m V av Eldøyrevet j.st.
					3,5	4.1	2	W	0,9	- 47,1	Til 1453m S av Østenskjær lykt og klar 12m grunne S av Bastøy
						6.2	3	R	47,1	- 84,6	Til 121m N av Bastøykalven og N av nordligste Bastøybåen
							4	W	84,6	- 128,2	Til 207m SV av Stalsberget og klar SV av Sauetogrunnen
							5	G	128,2	- 195,5	Til 466m Ø av nes på Reiertangen og Ø av Espenesgrunnen stake
							6	W	195,5	- 228,1	Til innover land på Feste og 309m NV av odde på Feste
							7	R	228,1	- 230,2	Til innover land på Feste
017700 3	Oslofjordens østside Verlebukta Hustaket på moloen	59 25.6768 010 39.2859	Oc (2) WRG 8s	13,0	FL/NB	1.9	1	G	250,2	- 9,2	Fra innover land til 190m V av Festelandet
					0,0	1.8	2	W	9,2	- 12,2	Til Ø om slaggrunnen fra Revlingen og 215m Ø Lille Revlingen
						3	3	R	12,2	- 31,1	Til midt på Store revlingen
							4	W	31,1	- 36,3	Til Ø om Grimsrødhausen. Merk i denne sektoren ligger 6m Espenesgrunnen
							5	G	36,3	- 119,6	Til innover land
0177AP 0	Verlebukta	59 25.7829 010 39.1225	Fast lys yellow		Indirekte belysning						
018100 3	Oslofjordens østside Gullholmen Holmens V side	59 26.1108 010 34.5998		16,0	Lyktehus	8.3	1	R	341,4	- 346,8	Fra 40m V av nærmeste land på Jeløya til 495m V av Eldøyrevet j.st.
					8,2	7.9	2	W	346,8	- 0,6	Til 250m Ø av Medfjordbåen lykt.
						10.7	3	G	0,6	- 3,0	Til 238m V av Medfjordbåen lykt.
							4	W	3,0	- 60,7	Til 365m SØ av Horten lykt.
							5	R	60,7	- 114,5	Til 525m NØ av Østøybåen lanterne.
							6	W	114,5	- 188,3	Til 1675m V av Bile, klar Lindholmgrunnene.
							7	G	188,3	- 204,0	Til 390m V av nærmeste land på Nestangen.
018500 3	Oslofjordens østside Kippenes Jeløy ø side, Mossesundet	59 29.1923 010 40.5172	Oc (2) WRG 8s	10,0	4-FL/NB	4.2	1	R	174,7	- 186,1	Fra 83m Ø av Gjøva. Til 114m V av Skurvåsodden, klar Ø av Spetalsgrunnen.
					7,0	3.9	2	W	186,1	- 7,9	Til 113m Ø av Kjellandsviktangen.
						5.9	3	R	7,9	- 11,9	Til innover land på Kjellandsviktangen.
							4	G	11,9	- 15,5	Til innover land på Kjellandsviktangen.
018600 4	Oslofjordens østside Saueholmene Sonsbukta	59 30.6813 010 40.2313	Iso WRG 6s	12,7	Lyktehus	4.7	1	R	345,6	- 347,6	Fra 114m V av nærmeste land på Varden til 321m Ø av Kippenes lykt.
					3,5	4.4	2	W	347,6	- 349,8	Til 221m Ø av Kippenes lykt.
						6.6	3	G	349,8	- 108,7	Til 84m N av Bevøyas nordligste pynt.
							4	W	108,7	- 119,3	Til 277m S av Bevøykollen HIB.
							5	R	119,3	- 128,6	Til 241m N av Bevøykollen HIB.
							6	W	128,6	- 161,9	Til 158m V av nærmeste land ved Sonsåsen.
							7	G	161,9	- 183,3	Til 149m V av land midt på Nordre Sauholmen.
							8	W	183,3	- 186,2	Til 119m V av land midt på Nordre Sauholmen.
							9	R	186,2	- 190,0	Til 81m V av land midt på Nordre Sauholmen.
018650 4	Nord for Bevøya ved Mossesundet Bevøykollen Oslofjorden	59 31.6606 010 37.3825	Q W	6,0	HIB på stang		1	W	0,0	- 360,0	Rundtlysende
					6,5	3.8					

Fyrnr. Kartnr.	Område Navn Beliggenhet	Posisjon	Karakter	Lys høyde [m]	Beskrivelse Høyde over grunnen [m]	Lysvidde R G W	Sektor - farge - retning - beskrivelse				
018700 4	Nordre Oslofjord Filtvet Hurumlandet sø pynt	59 34.2600 010 37.0781		13,3	Lyktehus på søyle med In* 14,0	4.3 4 6.1	1	R	175,5	- 183,4	Fra inn over land til 170m Ø av land v/markeringslykt for kabel.
							2	W	183,4	- 337,5	Til 200m V av Sauholmene lykt.
							3	G	337,5	- 10,2	Til 2030m V av Bevøya, klar V av Lindholmgrunnen.
							4	W	10,2	- 24,0	Til 385m Ø av Tofteholmen, klar Ø av j.st. v/Ekrebukta.
							5	R	24,0	- 31,2	Til 300m Ø av Rødsodden.
019000 4	Nordre Oslofjord Elle Venteberget	59 38.4316 010 38.2221	Oc (2) WRG 8s	4,5	4-FL/NB 3,0	4.17 3.88 5.94	1	R	352,0	- 358,3	Fra 316m V av Elveskjæret jernstang. Til 314m V av Bølnes.
							2	W	358,3	- 137,8	Til 85m NØ av Ellingstad molohode.
							3	G	137,8	- 156,1	Til 13m Ø av Småskjærene lykt.
							4	W	156,1	- 160,1	Til klar V av Drøbakkgrunnen og 42m Ø av Kaholmen lykt.
							5	R	160,1	- 163,7	Til 56m V av Husvikodden jernstang.
019222 4	Nordre Oslofjord Drøbakjeteen, V	59 39.8541 010 36.0994	FI R 3s	4,5	Betongsøyle	1.5		R	0,0	- 360,0	
019223 4	Nordre Oslofjord Drøbakjeteen, Ø	59 39.8467 010 36.1814	FI G 3s	4,5	Betongsøyle	1.5	1	G	0,0	- 360,0	Rundtlysende
0192P 4	Bjørnnes Bjørnnes (privat) Håøyfjorden	59 41.1182 010 32.2885	Fast R lys					R	0,0	- 360,0	
019300 4	Nordre Oslofjord Småskjær Drøbaksundet	59 40.0091 010 36.8094	Fast R lys	9,0	FL/SC/IB 23,0	3.4	1	R	0,0	- 360,0	Rundtlysende
019400 4	Nordre Oslofjord Drøbakgrunnen Drøbak	59 40.0176 010 37.1616	Fast G lys	8,5	FL/IB/NB 21,0	2.8	1	G	0,0	- 360,0	Rundtlysende
019430 4	Nordre Oslofjord Håøytangen S. på Håøya	59 40.4593 010 35.9877	Iso W 4s	6,0	Lanterne/IB over trekant	2.3		W	0,0	- 360,0	
019433 4	Nordre Oslofjord Bergholmen, Ø Sydvest om Håøya	59 40.3442 010 35.5194	Iso G 6s	5,0	HIB på stang 5,5	2.5	1	G	0,0	- 360,0	Rundtlysende
019437 4	Nordre Oslofjord Bergholmen, V Sydvest om Håøya	59 40.4402 010 34.9948	Iso G 4s	6,0	Lanterne på stang m. ind*	2.4		G	0,0	- 360,0	
019440 4	Nordre Oslofjord Husvikodden Drøbak	59 40.4378 010 37.0560	Iso WRG 4s	9,0	FL/SC 11,5	1.4 1.4 2	1	G	327,7	- 144,8	Fra inn over land ved Brenneripynten til klar Vest av Drøbakbanken
							2	W	144,8	- 154,0	Til 110m V av Langebåt lykt
							3	R	154,0	- 195,8	Til inn på Marina V av Husvik
019460 4	Nordre Oslofjord Stedgrunnen Nordre Stedgrunnen	59 40.6461 010 34.3071	Q W	8,5	HIB på stang 15,6	3.8	1	W	0,0	- 360,0	Rundtlysende

Fyrnr. Kartnr.	Område Navn Beliggenhet	Posisjon	Karakter	Lys høyde [m]	Beskrivelse Høyde over grunnen [m]	Lysvidde R G W	Sektor - farge - retning - beskrivelse				
019461 4	Nordre Oslofjord Møkkalassgrunnene Møkkalassgrunnene	59 40.9127 010 33.8422	Iso G 2s	9,3	HIB på stang 16,2	<div><div></div><div>3,9</div><div></div></div>	1	G	0,0	- 360,0	Rundtlysende
019462 4	Nordre Oslofjorden Raudholmane Raudholmane	59 41.2413 010 32.9427	Iso R 2s	7,5	HIB på stang 10,0	<div><div></div><div>3,2</div><div></div></div>	1	R	0,0	- 360,0	Rundtlysende
019462 0	Raudholmane	59 41.2413 010 32.9427	Fast lys yellow		IB/SC	<div><div></div><div></div><div></div></div>					
019500 4	Nordre Oslofjord Kaholmen Kaholmen ø side	59 40.7167 010 36.5240	Oc WRG 6s	9,5	FL/NB 3,0	<div><div>6,3</div><div>6,3</div><div>7,8</div></div>	1	G	162,1	- 163,3	Fra 38m Ø om Askholmene HIB til 95m Ø av Askholmene HIB.
							2	W	163,3	- 166,7	Til 50 m V av Revjeodden HIB.
							3	R	166,7	- 355,0	Til inn over land ved Oskarsborg festning
019514 4	Nordre Oslofjord Kaholmgunnen Kaholmgunnen	59 40.9785 010 36.2081	Iso R 2s	8,0	LA/IB/SC 11,7	<div><div></div><div>1,5</div><div></div></div>	1	R	0,0	- 360,0	Rundtlysende
019520 4	Nordre Oslofjord Hallangstangen V på Hallangstangen	59 41.1015 010 36.6844	Iso WRG 2s	9,0	FL/IB 6,0	<div><div>1,8</div><div>1,8</div><div>2,6</div></div>	1	G	344,1	- 349,9	Fra 340m Ø av Kaholmen lykt til 82m V av Drøbaksgrunnen lykt
							2	W	349,9	- 354,2	Til 82 meter Ø av Småskjærene lykt
							3	R	354,2	- 0,9	Til 134m Ø av Kaholmen
019531 4	Nordre Oslofjord Kaholmen vest Vest av Kaholmen	59 40.8240 010 36.0469	Iso G 4s	2,0	LB/PC	<div><div></div><div>2,4</div><div></div></div>	1	G	0,0	- 360,0	Rundtlysende
019532 4	Nordre Oslofjord Ormeleina Ormeleina SØ på Håøya	59 40.7648 010 35.9218	Iso R 4s	6,8	HIB på stang 8,8	<div><div></div><div>2,2</div><div></div></div>	1	R	0,0	- 360,0	Rundtlysende
019613 4	Nordre Oslofjord Langebåt V av Hallangstangen	59 41.1403 010 36.5084	Oc (2) WRG 8s	9,0	FL/SC/IB 21,0	<div><div>1,4</div><div>1,4</div><div>2</div></div>	1	G	314,5	- 55,3	Fra SV av Hallangstangen til 79m NNV av Kaholmen HIB
							2	W	55,3	- 69,6	Til 176m NNV av Kaholmen HIB
							3	R	69,6	- 90,7	Til 300m N av Kaholmen HIB
							4	G	90,7	- 162,1	Til V av Dronningen Varde
019717 4	Nordre Oslofjord Båtstø Sør av Båtstø	59 41.6917 010 36.1679	Iso G 4s	8,0	LA/IB/SC 12,6	<div><div></div><div>1,5</div><div></div></div>	1	G	0,0	- 360,0	Rundtlysende
019719 4	Nordre Oslofjord Revjeodden Snag Revjeodden	59 42.0127 010 35.9770	Iso G 2s	8,0	Lanterne/ IB på betongsø*	<div><div></div><div>1,5</div><div></div></div>	1	G	0,0	- 360,0	Rundtlysende
019720 4	Nordre Oslofjord Askholmene På øster holme	59 42.1848 010 35.5419	Iso R 2s	7,8	HIB på stang 6,0	<div><div></div><div>1,5</div><div></div></div>	1	R	0,0	- 360,0	Rundtlysende
019725 4	Nordre Oslofjord Askholmgunnen Drøbaksundet	59 41.9779 010 35.2828	Oc G 6s	7,8	HIB på stang 0,0	<div><div></div><div>1,6</div><div></div></div>	1	G	0,0	- 360,0	Rundtlysende

Fyrnr. Kartnr.	Område Navn Beliggenhet	Posisjon	Karakter	Lys høyde [m]	Beskrivelse Høyde over grunnen [m]	Lysvidde R G W	Sektor - farge - retning - beskrivelse				
019729 4	Nordre Oslofjorden Revjeodden Drøbak2	59 42.0125 010 35.9763	Q G	7,5	HIB	<div><div></div><div>2,2</div><div></div></div>					
019862 4	Nordre Oslofjord Galteryggen Drøbaksundet	59 42.0623 010 34.8977	Fast R lys	9,0	HIB på stang 14,4	<div><div></div><div>1,6</div><div></div></div>	1	R	0,0	- 360,0	Rundtlysende
019863 4	Nordre Oslofjord Askholmflaket Drøbak	59 42.2141 010 35.0188	Fast G lys	7,9	HIB på stang	<div><div></div><div>1,6</div><div></div></div>	1	G	0,0	- 360,0	Rundtlysende
019865 4	Nordre Oslofjord Torskekrakken Drøbaksundet	59 42.3375 010 34.9608	Iso G 6s	7,7	HIB på stang 0,0	<div><div></div><div>1,5</div><div></div></div>	1	G	0,0	- 360,0	Rundtlysende
019900 4	Nordre Oslofjord Storegrunnen Drøbaksundet	59 42.5565 010 35.3466	Oc WRG 6s	9,0	FL/SC 12,0	<div><div></div><div>1,9</div><div>1,9</div><div>2,7</div></div>	1	W	138,6	- 144,9	Fra 83m NØ av Ristodden FL ttil 55m SV av Aspond HIB.
							2	R	144,9	- 154,2	Til 260m VSV av Digerud S lykt
							3	G	154,2	- 164,3	Til 98m Ø av Aspond Ø HIB
							4	W	164,3	- 165,3	Til 52m V av Digerud Nord HIB
							5	R	165,3	- 125,2	Til klar N av Nordre Torskekrakken
							6	G	125,2	- 138,6	Til 83m NØ av Ristodden FL
019925 4	Nordre Oslofjord Digerud, N Nordre Digerungrunnen	59 43.2281 010 35.0589	Fast G lys	8,0	20,0	<div><div></div><div>3,7</div><div></div></div>	1	G	0,0	- 360,0	Rundtlysende
019926 4	Nordre Oslofjord Aspond, Ø Øst på Aspond	59 43.5235 010 34.6935	Iso R 4s	8,0	5,0	<div><div></div><div>1,5</div><div></div></div>	1	R	0,0	- 360,0	Rundtlysende
019927 4	Nordre Oslofjord Solbakke Solbakke	59 44.4538 010 34.8709	Fast G lys	8,0	LA/IB 6,0	<div><div></div><div>1,6</div><div></div></div>	1	G	0,0	- 360,0	Rundtlysende
019990 4	Nordre Oslofjord Digerud, S Digerud	59 43.0736 010 35.1622	Iso WRG 4s	9,0	FL-IB 21,7	<div><div></div><div>2,5</div><div>2,5</div><div>3,3</div></div>	1	G	313,1	- 342,0	Fra inn på Revjetangen til 92m V av Langebåt lykt.
							2	W	342,0	- 344,1	Til 225m V av langebåt lykt.
							3	R	344,1	- 357,3	Til 115m V av Storegrunnen lykt.
							4	G	357,3	- 168,3	Til 169m Ø av Langåra
							5	W	168,3	- 171,8	Til 93m V av Solbakke LA (HIB)
							6	R	171,8	- 189,2	Til inn over land ved Digerud
020100 4	Nordre Oslofjord Ristodden Ristsundet	59 43.1118 010 34.2468	Oc (2) WRG 8s	9,5	FL/NB 17,3	<div><div></div><div>3,3</div><div>3,3</div><div>4,4</div></div>	1	G	131,4	- 147,0	Fra inn over land ved Rissan til klar NØ av Østre Ramtongrunnen
							2	W	147,0	- 156,3	Til klar SV av 12m grunne
							3	R	156,3	- 21,2	Til inn over land ved Rissan
020150 0	Nordre Oslofjord Aspond Grunne sørvest Aspond	59 43.3315 010 34.3405	Fast lys yellow		Indirekte belysning 15,3	<div><div></div><div></div><div></div></div>					
020167 4	Nordre Oslofjord Aspond Grunne sørvest Aspond	59 43.3315 010 34.3405	Iso G 2s	8,0	14,5	<div><div></div><div>1,5</div><div></div></div>	1	G	0,0	- 360,0	Rundtlysende

Fyrnr. Kartnr.	Område Navn Beliggenhet	Posisjon	Karakter	Lys høyde [m]	Beskrivelse Høyde over grunn [m]	Lysvidde R G W	Sektor - farge - retning - beskrivelse				
020169 4	Nordre Oslofjord Lågøygrunnen, V Grunne vest av Langøya	59 43.9343 010 33.7516	Iso G 4s	8,0	LA/IB 15,5	<div><div></div><div>1,5</div><div></div></div>	1	G	0,0	- 360,0	Rundtlysende
020171 4	Nordre Oslofjord Sydvestgrunnen Sydvestgrunnen	59 44.7112 010 33.7109	Q W	5,5	LA/SC	<div><div></div><div>1,9</div><div></div></div>	1	W	0,0	- 360,0	Rundtlysende
020191 4	Djupgrunnen Djupgrunnen Norvest av Nordre Håøya	59 43.4281 010 32.6092	FI G 3s	3,0	LB/PC	<div><div></div><div>3,1</div><div></div></div>	1	G	0,0	- 360,0	Rundtlysende
020200 4	Nordre Oslofjord Nordre Sundbyholmen Båttstø	59 43.5450 010 32.1163	Oc (3) WRG 10s	11,5	Lyktehus på søyle 5,0	<div><div>8,83</div><div>8,4</div><div>11,31</div></div>	1	R	144,1	- 182,3	Fra SV av Høvikskjæra til Ø av Ramptongrunnen.
							2	G	182,3	- 195,8	Til klar Ø av Søre Langårgrunnene og Torpene
							3	W	195,8	- 200,2	Til 204 m V av Langåra båke.
							4	R	200,2	- 220,9	Til mellom Søre Langåra og Lågøya. Avst. 327m SØ av Sydvestgr. LA
							5	G	220,9	- 282,9	Til 74m S av Aspond FL
							6	W	282,9	- 284,4	Til 78m N av Nordre Håøya.
							7	R	284,4	- 308,6	Til midt på Nordre Håøy.
							8	G	308,6	- 342,7	Til 97m V av Møkkalassgrunnen LA.
							9	W	342,7	- 347,8	Til 97m Ø av Raudholmane LA.
							10	R	347,8	- 14,8	Til V av Gråøya.
							11	G	14,8	- 144,1	Til Første grense
020274 4	Nordre Oslofjord Torpen Torpenegrunnen	59 46.0594 010 32.9974	Iso R 2s	9,0	LA/IB 16,0	<div><div>1,5</div><div></div><div></div></div>	1	R	0,0	- 360,0	Rundtlysende
020545 4	Nordre Oslofjord Torodden Grisebukta	59 43.8808 010 35.2843	Fast R lys	6,5	FL/NE 4,5	<div><div>0,8</div><div></div><div></div></div>	1	R	0,0	- 360,0	Rundtlysende
020628 4	Nordre Oslofjord Langåra Oslofjorden	59 45.5173 010 34.0152	Fast R lys	8,0	LA/IB 11,0	<div><div>1,6</div><div></div><div></div></div>	1	R	0,0	- 360,0	Rundtlysende
020800 4	Nordre Oslofjord Spro Vestpynten	59 45.7159 010 34.8966	Oc (3) WRG 10s	9,0	FL/IB/SC 7,0	<div><div>4,1</div><div>4,1</div><div>5,3</div></div>	1	G	357,1	- 7,1	Fra innover land ved Hammeren til 93m V av Humlesekken
							2	W	7,1	- 11,8	Til 70m V av Lågøya, Ø stang og gjennom Lågøysundet
							3	R	11,8	- 21,7	Til 249m NV av Lågøya, NØ stang
							4	G	21,7	- 119,5	Til 84m NØ av Geitungholmen HIB
							5	W	119,5	- 121,1	Til klar SV av Indre Lyberggrunnen grønn stake
							6	R	121,1	- 128,6	Til 326m NØ av Slemmestadgrunnen HIB
							7	G	128,6	- 173,1	Til 147m Ø av Vestre Måsane lykt
							8	W	173,1	- 178,9	Til 240m V av Østre Måsane HIB
							9	R	178,9	- 182,6	Til 104m V av Torskegrunnen HIB
							10	G	182,6	- 203,8	Til inn over land ved Nordre Spro.
020802 4	Nordre Oslofjord Geitungholmgrunnen Grunne øst av Geitungholmen	59 46.9101 010 30.5058	Iso R 6s	8,0	LA/IB 12,0	<div><div>1,6</div><div></div><div></div></div>	1	R	0,0	- 360,0	Rundtlysende

Fyrnr. Kartnr.	Område Navn Beliggenhet	Posisjon	Karakter	Lys høyde [m]	Beskrivelse Høyde over grunnen [m]	Lysvidde R G W	Sektor - farge - retning - beskrivelse				
020810 4	Nordre Oslofjord Slemmestadgrunnen Syd på Slemmestadgrunnen	59 47.2353 010 30.5497	VQ (6) W LFI 10s	8,0	LA/IB 15,0		1	W	0,0	- 360,0	Rundtlysende
020820 4	Nordre Oslofjord Langårarabbane Grunnflak nord av Langåra	59 45.8084 010 33.9158	Iso W 2s	9,0	FL/SC 14,0		1	W	0,0	- 360,0	Rundtlysende
020850 4	Nordre Oslofjord Tajet (privat)	59 47.3919 010 30.0759	Iso R 2s	6,0	Lanterne på stang 0,0		1	R	0,0	- 360,0	Rundtlysende.
020872 4	Vollen Tjuvholmene Oslofjorden, V side	59 48.5295 010 29.7142	Q R	7,3	LA/IB 10,0		1	R	0,0	- 360,0	Rundtlysende
0208BP 4	Slemmestad Torsteingrunnen Oslofjorden	59 47.5727 010 30.9236		0,0	LB/NE 0,0			Y	0,0	- 360,0	
020931 4	Nordre Oslofjord Torskegrunnen 7,7m grunne vest av Fyrsteilene	59 48.9957 010 35.3041	Iso G 4s	8,0	LA/IB 16,7		1	G	0,0	- 360,0	Rundtlysende
020983 4	Nordre Oslofjord Storsteilene, SV Syd om Storsteila	59 48.9918 010 36.0488	Fast G lys	6,0	LA/IB 9,0		1	G	0,0	- 360,0	Rundtlysende
020984 4	Nordre Oslofjord Fyrsteila, NØ Nord om Fyrsteila	59 49.0775 010 35.9144	Fast R lys	6,0	LA/IB 8,0		1	R	0,0	- 360,0	Rundtlysende
020985 4	Nordre Oslofjord Knerten, SV SV på Knerten	59 49.0914 010 36.0622	Fast G lys	6,0	LA/IB 8,0		1	G	0,0	- 360,0	Rundtlysende
021020 4	Nordre Oslofjord Bjørkøygrunnen (privat)	59 49.9023 010 31.5917	FI R 3s	2,5	Lanterne på stang 0,0		1	R	0,0	- 360,0	Rundtlysende.
021033 4	Nordre Oslofjord Nordre Steilesand På Nordre Steilesandgrunnen	59 49.5788 010 35.7370	Iso G 2s	8,0	LA/IB 17,4		1	G	0,0	- 360,0	Rundtlysende
021100 4	Nordre Oslofjord Østre Måsane På Østre Måsanegrunnen	59 49.6130 010 35.0074	Iso W 2s	9,0	FL/IB/SC 16,8		1	W	0,0	- 360,0	Rundtlysende
021120 4	Nordre Oslofjord Hareholmen Sandviksleia	59 51.4152 010 33.6552	Q R	3,5	Lanterne på stang 0,0		1	R	0,0	- 360,0	Rundtlysende.
							Overrett med:	021130			
							Retning:	343,5			
							Beskrivelse:	Leder midt i Vierrenna			

Fyrnr. Kartnr.	Område Navn Beliggenhet	Posisjon	Karakter	Lys høyde [m]	Beskrivelse Høyde over grunnen [m]	Lysvidde R G W	Sektor - farge - retning - beskrivelse									
021130 4	Nordre Oslofjord Brønnøya, NØ Sandviksleia	59 51.9164 010 33.3594	FI R 3s	8,5	Lanterne på stang	<div><div>3.3</div><div></div><div></div></div>	1	R	0,0	-	360,0	Rundtlysende.				
					0,0											
					Overrett med: Retning: Beskrivelse:	021120 343,5 Leder midt i Vierrenna										
021140 4	Nordre Oslofjord Kalvøygrunnen Bærum	59 52.7853 010 32.5127	FI G 3s	4,5	Lanterne på stang	<div><div>3.3</div><div></div><div></div></div>	1	G	0,0	-	360,0	Rundtlysende.				
					0,0											
021150 4	Nordre Oslofjord Vestre Måsane På Vestre Måsane	59 49.9771 010 33.7117	FI WRG 2s	9,0	FL/SC/IB	<div><div>2.8</div><div>2.8</div><div>3.8</div></div>	1	W	223,1	-	226,5	Fra 195m SØ av Vassholmgrunnen HIB til 540m SØ av samme HIB				
					17,5	2							R	226,5	- 191,7	Til Ø av Høyerholmfluene og 575m SØ av Høyerholmfluene 2 stang
					3	G							191,7	- 223,1	Til 195m SØ avVassholmgrunnenHIB og S om Vassholmgrunnen	
021155 4	Nordre Oslofjord Kalvøya, nedre Bærum	59 52.9118 010 32.2322	Q R	5,0	Lanterne på stang	<div><div>3.1</div><div></div><div></div></div>	1	W	0,0	-	360,0	Rundtlysende.				
					0,0											
					Overrett med: Retning: Beskrivelse:	021160 328,8 Overetrtl.mellom Nesøya og Borøya.										
021160 4	Nordre Oslofjord Kalvøya, øvre	59 52.9958 010 32.1319	FI R 3s	9,2	Lanterne på stang	<div><div>3.7</div><div></div><div></div></div>	1	W	0,0	-	360,0	Rundtlysende.				
					0,0											
					Overrett med: Retning: Beskrivelse:	021155 328,8 Overetrtl.mellom Nesøya og Borøya.										
021170 4	Nordre Oslofjord Høvikodden, nedre Høvikodden	59 53.2933 010 33.0594	Iso W 2s	9,2	LA/SC	<div><div></div><div></div><div>0.5</div></div>	1	W	0,0	-	360,0	Rundtlysende.				
					7,2											
					Overrett med: Retning: Beskrivelse:	021190 12,2 Overetrtl.mellom Kalvøya - Høvikodden.										
021177 4	Nordre Oslofjord Gåsungene På Gåsungene	59 50.3795 010 35.1884	Iso G 4s	8,0	LA/IB/SC	<div><div></div><div>1.5</div><div></div></div>	1	G	0,0	-	360,0	Rundtlysende				
					7,0											
					Racon Signal: Type:	Morsetean Morsetean G m/utstreknina 1.13 n.mil FA										
021180 4	Nordre Oslofjord Gåsungane, NØ Grunnflak nordøst av Gåsungane	59 50.5975 010 36.0133	Iso WRG 2s	9,0	FL/SC/IB	<div><div>1.9</div><div>1.9</div><div>2.6</div></div>	1	G	9,2	-	13,9	Fra 179m Ø av Torskekrakken HIB til 69m V av Torskekrakken HIB				
					13,7	2							W	13,9	- 22,4	Til 170m SØ av Østre Måsane Fyrlykt
					3	R							22,4	- 30,6	Til 124m NV av Østre Måsane Fyrlykt	

Fyrnr. Kartnr.	Område Navn Beliggenhet	Posisjon	Karakter	Lys høyde [m]	Beskrivelse Høyde over grunnen [m]	Lysvidde R G W	Sektor - farge - retning - beskrivelse				
021190 4	Nordre Oslofjord Høvikodden, øvre Høvikodden	59 53.3066 010 33.0661	Iso W 2s	10,8	LA/SC	<div><div></div><div></div><div></div></div>	1	W	0,0	- 360,0	Rundtlysende.
					2,0	0.5					
					Overrett med: 021170 Retning: 12,2 Beskrivelse: Overrettl.mellom Kalvøya - Høvikodden.						
021200 4	Nordre Oslofjord Gåsøy På Arnesflua	59 51.0817 010 35.3255	Iso WRG 6s	9,0	FL/IB/SC	<div><div></div><div></div><div></div></div>	1	G	210,0	- 228,2	Fra inn over Taterholmen til klar SØ av Vassholmgrunnen
						2		W	228,2	- 229,4	Til klar NV av Nesodden senter lysbøye
						3		R	229,4	- 2,6	Til mellom Gåsungane HIB og Østre Gåsungen varde
						4		G	2,6	- 11,6	Til 139m V av Gåsungene lykt.
						5		W	11,6	- 21,2	Til 376m V av Gåsungene lykt, til klar Ø av 13m grunne SØ av Gåsungene lykt
						6		R	21,2	- 52,9	Til 345m SØ av Bjørkøygrunnen lanterne.
021300 4	Nordre Oslofjord Ildjærnsflu Midt på flua	59 51.3481 010 37.8579	Oc (3) WRG 10s	9,0	Fyrlykt på søyle	<div><div></div><div></div><div></div></div>	1	W	33,8	- 37,0	Fra V av Merseflua, til klar SØ av Østre Måsane lysbøye
						2		R	37,0	- 40,5	Til klar NV av Østre Måsane Lysbøye
						3		W	40,5	- 46,5	Til 257m SØ av Gåsungane varde, klar SØ av Nordre Gåsungene
						4		G	46,5	- 58,4	Til klar NV av Vestre Måsane grunne
						5		W	58,4	- 66,7	Til 854m S Høyerholmfluene 2 stang og S om Høyerholmfluene
						6		R	66,7	- 75,9	Til 95m S av Gåsøy lykt
						7		G	75,9	- 192,4	Til 407m Ø Geitesteinen stang og øst av Geitegrunnen
						8		W	192,4	- 209,1	Til 641m NV av Østre Tangeflu lykt og NV av Tangegrunnane
						9		R	209,1	- 214,1	Til 371m NV av Østre Tangeflu lykt
						10		G	214,1	- 33,8	Til V av Merseflua (første punkt)
021387 4	Nordre Oslofjord Lindholmgrunnen NØ av Lindholmen	59 50.7376 010 37.8517	FI G 2s	6,0	LA/IB/SC	<div><div></div><div></div><div></div></div>	1	G	0,0	- 360,0	Rundtlysende
					9,0	1.2					
021680 4	Nordre Oslofjord Vassholmgrunnen Snarøya SØ	59 52.3330 010 37.8275	Iso R 2s	8,0	LA/IB/SC	<div><div></div><div></div><div></div></div>	1	R	0,0	- 360,0	Rundtlysende
					16,7						
021736 4	Nordre Oslofjord Nesodden senter Indre Oslofjord	59 52.4958 010 38.8076	Iso W 2s	3,0	LB/PC	<div><div></div><div></div><div></div></div>	1	W	0,0	- 360,0	Rundtlysende
						3					
021900 4	Nordre Oslofjord Østre Tangeflu Midt på flua	59 52.6158 010 40.0566	Oc WRG 6s	9,0	FL/IB	<div><div></div><div></div><div></div></div>	1	G	36,1	- 49,2	Fra klar NV av Lagskjærflu og til 169m NV av Gåsungane
						2		W	49,2	- 54,8	Til klar S av 14m grunne og 210m SØ av Gåsøya lykt.
						3		R	54,8	- 207,9	Til 194m NV av Nakkholmsteinen HIB
						4		G	207,9	- 273,7	Til 149m S av Rambergskårflua HIB
						5		W	273,7	- 292,6	Til mellom Søndre Langøya og Husbergøya, nord om 7,3 og 6,8m grunne
						6		R	292,6	- 315,4	Til V for Vestre Skjælmholmlua
						7		G	315,4	- 327,2	Til 240m SV av Storeflu V lanterne
						8		W	327,2	- 334,2	Til 71m Ø av Selkjærgrunnen HIB
						9		R	334,2	- 36,1	Til klar NV av Lagskjærflua.
022013 4	Oslo østre løp Selskjærgrunnen På Selskjærgrunnen	59 51.3825 010 41.1554	Q G	8,0	LA/IB/SC	<div><div></div><div></div><div></div></div>	1	G	0,0	- 360,0	Rundtlysende
					11,2	1.2					

Fyrnr. Kartnr.	Område Navn Beliggenhet	Posisjon	Karakter	Lys høyde [m]	Beskrivelse Høyde over grunnen [m]	Lysvidde R G W	Sektor - farge - retning - beskrivelse				
022014 4	Oslo østre løp Storeflu, V Vestkant Storeflua	59 50.1517 010 43.5070	VQ (9) W 10s	7,0	LA/SC 9,6	<div><div></div><div></div><div>1.2</div></div>	1	W	0,0	- 360,0	Rundtlysende
022300 4	Nordre Oslofjord Snarøykilen	59 52.9383 010 37.3617	FI R 3s	5,0	Lanterne på stang 0,0	<div><div></div><div></div><div></div></div>	1	R	0,0	- 360,0	Rundtlysende.
022500 4	Oslo, Østre innløp Nordre Langøy Nord på Nordre Langøya	59 52.4773 010 43.2094	Oc (2) WRG 8s	4,0	FL/NB 4,5	<div><div></div><div></div><div></div></div>					
022549 0	Oslo østre løp Nordre Langøy Nord på Nordre Langøya	59 52.4879 010 43.2124	Fast lys yellow		IB/SC	<div><div></div><div></div><div></div></div>					
022552 4	Oslo østre løp Rambergskårflua På Rambergskårflua	59 52.6244 010 42.3191	Iso R 4s	8,0	LA/IB 9,0	<div><div></div><div></div><div></div></div>	1	R	0,0	- 360,0	Rundtlysende
022554 4	Oslo østre løp Rambergøya På Rambergøya	59 52.8335 010 43.5182	Fast R lys	8,0	LA/IB 8,0	<div><div></div><div></div><div></div></div>	1	R	0,0	- 360,0	Rundtlysende
022555 4	Oslo østre løp Nordre Langøyraabbane På Nordre Langøyraabbane	59 52.5592 010 43.8217	Iso G 4s	8,0	LA/IB/SC 14,6	<div><div></div><div></div><div></div></div>	1	G	0,0	- 360,0	Rundtlysende
022600 4	Oslo, Østre innløp Rambergskårflu På 11 m grunnen	59 52.6248 010 42.3186	FI R 3s	6,0	LA/SC/HV 0,0	<div><div></div><div></div><div></div></div>					
022756 4	Oslo østre løp Bleikøyflua På Bleikøyflua sørvest	59 53.0132 010 44.1227	Iso W 4s	8,0	LA/IB 9,0	<div><div></div><div></div><div></div></div>	1	W	0,0	- 360,0	Rundtlysende
022800 4	Oslo vestre løp Nakkholmsteinen På Nakkholmsteinen	59 53.3619 010 41.0831	Iso G 2s	9,0	Lanterne på søyle 14,0	<div><div></div><div></div><div></div></div>	1	G	0,0	- 360,0	Rundtlysende.
022900 4	Oslo, Østre innløp Rausekkene Sønnenom Nakholmen	59 53.1065 010 41.8555	Iso W 6s	3,3	Lanterne på stang 0,0	<div><div></div><div></div><div></div></div>	1	W	0,0	- 360,0	Rundtlysende.
023000 4	Oslo, Østre innløp Stangskjærrabben Grunnens s kant	59 53.0664 010 42.3319	Oc (3) R 10s	4,5	FL/NE 7,0	<div><div></div><div></div><div></div></div>					
023100 4	Oslo, østre innløp Heggholmen Holmens N pynt	59 53.1215 010 42.8248	Iso G 2s	6,5	FL/NB 15,2	<div><div></div><div></div><div></div></div>	1	G	59,4	- 242,6	Fra 146m S av Stangskjærrabben lykt til 190m N av Dagerskjærgr. lanterne.
02310P 4	Oslo havn Gressholmen (priv) Oslofjorden	59 53.0733 010 42.9748			0,0	<div><div></div><div></div><div></div></div>		W	0,0	- 360,0	

Fyrnr. Kartnr.	Område Navn Beliggenhet	Posisjon	Karakter	Lys høyde [m]	Beskrivelse Høyde over grunnen [m]	Lysvidde R G W	Sektor - farge - retning - beskrivelse				
023200 4	Oslo, Østre innløp Lindøya Øyas sø pynt	59 53.2216 010 42.9703	FI R 5s	3,0	Lyktehus 4,5	1,8 1,2	1	R	242,5	- 54,5	Fra 95m S av Sandtangen lanterne til 115m S av Stangskjærrabben lykt.
023300 4	Oslo, østre innløp Draggerskjærgrunnen Oslo	59 53.2583 010 43.7993	VQ (9) W 10s	8,0	LA/IB 8,0	 1,2	1	W	0,0	- 360,0	Rundtlysende
023400 4	Oslo, Østre innløp Bleikøya Øyas N kant	59 53.4833 010 44.5895	Oc WRG 4s	9,0	FL/NB 8,0	1,3 1,3 1,9	1	G	65,5	- 68,9	Fra NV av Draggerskjærgrunnen HIB til 35 m NV av Heggholmen FL.
							2	W	68,9	- 83,5	Til 60 m S av Hovedøyas SV-pynt..
							3	R	83,5	- 92,5	Til innover land S på Hovedøya
							4	G	92,5	- 185,6	Til 61 m Ø av Sandtangen HIB
							5	W	185,6	- 213,1	Til 72 m NV av Grønli kai og V av flytestake
							6	R	213,1	- 243,1	Til 130m NV av Kalvodden HIB
023500 4	Oslo, østre innløp Grasberget Indre Oslofjord	59 51.6243 010 46.0784	Q W	5,3	Lanterne på underbygning	 4	1	W	0,0	- 360,0	Rundtlysende
023802 4	Oslo Blindskjærbåen Grunnens sydkant	59 53.3385 010 44.7067	FI R 3s	8,0	LA/IB/SC 12,0	1,3 1,2	1	R	0,0	- 360,0	Rundtlysende
023900 4	Oslo Sjursøya molo Sjursøya, NV på molo	59 53.2110 010 44.7141	Iso G 2s	6,0	Lanterne på lyktehus 3,5	 0,6	1	G	0,0	- 360,0	Rundtlysende.
023901 4	Bleikøysundet Bleikøysundet Indre Oslofjord	59 53.2370 010 44.6047	FI G 3s			1,1		G	0,0	- 360,0	
024004 4	Oslo Kalvodden På Beikøyas ø pynt	59 53.4851 010 44.9116	Iso R 2s	8,0	LA/IB 6,0	1,5 1,2	1	R	0,0	- 360,0	Rundtlysende
024100 4	Oslo Sandtangen Tangens Ø kant	59 53.6939 010 44.5576	FI W 3s	8,0	LA/IB 6,0	 1,3	1	W	0,0	- 360,0	Rundtlysende
024200 4	Oslo, Vestre innløp Dyna Innløpets v side	59 53.6895 010 41.3075	Oc (2) WRG 8s	5,5	FI/NB 12,4	1,9 1,7 2,9					
024204 4	Oslo vestre løp Odden Oslo	59 53.7678 010 41.3138	FI R 2s	8,0	LA/IB	1,3 1,2	1	R	0,0	- 360,0	Rundtlysende
024205 4	Oslo vestre løp reserve Nakkholmen Snag NV Nakkholmen	59 53.4655 010 41.4391	FI G 2s	7,0	LA/IB 8,7	 1,2	1	G	0,0	- 360,0	Rundtlysende
024206 4	Oslo vestre løp reserve Sildeberget Sildeberget	59 53.6130 010 41.6737	FI W 2s	7,0	LA/IB 9,6	 1,2	1	W	0,0	- 360,0	Rundtlysende

Fyrnr. Kartnr.	Område Navn Beliggenhet	Posisjon	Karakter	Lys høyde [m]	Beskrivelse Høyde over grunnen [m]	Lysvidde R G W	Sektor - farge - retning - beskrivelse				
024238 4	Oslo vestre løp Hukskjæra Grunne S Hukskjæra	59 53.5769 010 40.6687	Iso R 2s	8,0	LA/IB/SC 15,8	1,5	1	R	0,0	- 360,0	Rundtlysende
024239 4	Oslo vestre løp Nakholmsteinen Oslo	59 53.3628 010 41.0852	Iso G 2s	8,0	LA/IB 8,0	1,5	1	G	0,0	- 360,0	Rundtlysende
024241 4	Oslo vestre løp Koppernaglen Innløpets Ø side	59 53.5748 010 41.3774	Iso G 4s	8,0	LA/IB 8,0	1,5	1	G	0,0	- 360,0	Rundtlysende
024242 4	Oslo vestre løp Lille Herberen Bygdøys s.side	59 53.8865 010 41.8247	Iso R 4s	8,0	LA/IB 8,0	1,5	1	R	0,0	- 360,0	Rundtlysende
024244 4	Oslo vestre løp Skurvegrunnen NØ kant Skurvegrunnen	59 53.9719 010 42.0593	Iso R 2s	8,0	LA/IB 12,4	1,5	1	R	0,0	- 360,0	Rundtlysende
024260 4	Sør av Dynaløpet Koppernaglen, S Indre Oslofjord	59 53.5448 010 41.3783	Fast W lys		LA/IB/SC	1,4	1	W	0,0	- 360,0	Rundtlysende
0242AP 4	Lysaker	59 54.7775 010 38.8998	Fast R lys	0,0	0,0	0,5		R	0,0	- 360,0	
							Overrett med: 0242BP Retning: 13,0 Beskrivelse:				
0242BP 4	Lysaker	59 54.7655 010 38.8943	Fast R lys	0,0	0,0	0,5		R	0,0	- 360,0	
							Overrett med: 0242AP Retning: 13,0 Beskrivelse:				
024407 4	Oslo vestre løp reserve Galten nø av Nakholmen	59 53.6092 010 42.1592	Iso G 2s	3,0	LA/SC 5,0	1	1	G	0,0	- 360,0	Rundtlysende.
024421 4	Oslo vestre løp Sildeberget, Ø-side Oslo	59 53.7986 010 42.2170	Q G	1,0	LB/PC	1,2	1	G	0,0	- 360,0	Rundtlysende
024800 4	Oslo, Vestre innløp Kavringen På s re Kavringdyng	59 53.9884 010 43.3202	Oc WRG 6s	11,5	FL/NB 20,0	2 1,8 3,1					
024845 4	Oslo vestre løp Hovedøya, NV På grunne NV av Hovedøya	59 53.8673 010 43.4961	Fast G lys	8,0	LA/IB/SC 11,0	1,6	1	G	0,0	- 360,0	Rundtlysende

Fyrnr. Kartnr.	Område Navn Beliggenhet	Posisjon	Karakter	Lys høyde [m]	Beskrivelse Høyde over grunnen [m]	Lysvidde R G W	Sektor - farge - retning - beskrivelse				
024847 4	Oslo vestre løp Tingvallagrunnen På Tingvallagrunnen	59 53.9952 010 44.0931	Iso G 4s	8,0	LA/IB 11,9	1,5	1	G	0,0	- 360,0	Rundtlysende
024849 4	Oslo vestre løp Kavringsanden Sør Pipervika	59 54.2099 010 43.3204	Iso G 2s	8,0	LA/IB/SC 11,8	1,5	1	G	0,0	- 360,0	Rundtlysende
024880 4	Vest av Kavringen Kavringen, V Indre Oslofjord	59 53.9824 010 43.1599	Fast W lys	6,0	LA/IB/SC	1,4	1	W	0,0	- 360,0	Rundtlysende
024910 4	Oslo vestre løp Nordre Kavringdynga Nordre Kavringdyngas nv kant	59 54.1240 010 43.4594	Q W	8,0	LA/IB/SC 11,5	1,2	1	W	0,0	- 360,0	Rundtlysende
024980 4	Øst av Kavringen Østre Kavringdynga Indre Oslofjord	59 54.0828 010 43.5785	Fast W lys	4,0	LA/IB/SC	1,6	1	W	0,0	- 360,0	Rundtlysende
025112 4	Indre Oslofjord Rølsflua Rølsfluene i Lysakerfjorden	59 53.4968 010 38.4782	Iso R 4s	6,7	LA/IB 12,0	1,5	1	R	0,0	- 360,0	Rundtlysende
025150 4	Oslo, Vestre innløp Kaffiskjæret (privat) På enden av bølgebryter	59 54.5134 010 39.7663	Iso R 4s	2,2	Lanterne på stang 1,9	1	1	R	0,0	- 360,0	Rundtlysende.
0257P 4	Tofte Tofte Oslofjorden	59 32.7465 010 34.2523	Fast G lys	0,0	0,0	0,5		G	0,0	- 360,0	
025800 4	Breiangen Ramvikholmen Holmens n pynt	59 31.2198 010 32.0990	Oc (3) WRG 10s	6,5	FL/NB 6,0	7 6,6 9,3	1 2 3 4 5 6 7 8	G W R W G R W G	50,9 54,5 73,9 154,6 166,8 216,6 223,3 242,9 242,9	- 54,5 - 73,9 - 154,6 - 166,8 - 216,6 - 223,3 - 242,9 - 253,4	Fra 796m SØ av Østnestangen til 730m SØ av samme. Til 313m SØ av Østnestangen. Til vestpynt ved Sagene. Til 174m V av steinfylling ved Sagene. Til 147m SØ av stang ved Tofte. Til 190m SØ av landet ved Rødsodden. Til 122m N av Vealøs. Til Vealøs N-pynt.
025900 4	Breiangen Østnestangen Hurumlandets s ende	59 31.2163 010 30.6880	Oc WRG 6s	6,0	4-FL/NB 3,5	8,1 7,6 10,5	1 2 3 4 5 6 7	R W G W R W G	220,5 235,4 249,3 253,7 260,7 14,9 65,7	- 235,4 - 249,3 - 253,7 - 260,7 - 14,9 - 65,7 - 76,7	Fra inn over land ved Sagene til 142m SE av j.st. ved Tofte. Til 512m N av Vealøs, klar N av Vealøsgrunnen. Til 371m N av Vealøs, klar S av Vealøsgrunnen. Til 185m N av Bevøykollen j.st. Til 135m W av Mølen. Til 369m S av Ertsvikskjær. Til 104m S av Ertsvikskjær.
026000 3	Breiangen Mølen På øyas s pynt	59 28.9213 010 29.7206	FI W 10s	7,3	Lanterne på stang 4,5	6,4	1	W	0,0	- 360,0	Rundtlysende.

Fyrnr. Kartnr.	Område Navn Beliggenhet	Posisjon	Karakter	Lys høyde [m]	Beskrivelse Høyde over grunnen [m]	Lysvidde R G W	Sektor - farge - retning - beskrivelse				
026200 4	Innløpet til Dramsfjorden Rødtangen Dramsfjordens ø side	59 31.7666 010 24.9151	Oc (3) WRG 10s	8,2	4-FL/NB 3,5	4.2 3.9 5.9	1	R	327,3	- 328,7	Fra innover Rødtangen, 944m SV av Mølen lanterne. Til 1103m SV av Mølen.
							2	W	328,7	- 330,8	Til 781m NØ av Østøybåen lanterne, klar NØ av Nøttekrakken.
							3	G	330,8	- 340,1	Til 1139m Ø av Løvøyas nordøst spiss.
							4	W	340,1	- 3,9	Til 272m Ø av Langøytua jernstang, klar Ø av Ellefsgrunnen.
							5	R	3,9	- 48,7	Til 131m NV av Langøya n. jernstang, klar NØ av Langøygrunnen G-stake.
							6	W	48,7	- 50,8	Til 293m NV av Langøya n. jernstang, klar SØ av Lillehalsen R-stake.
							7	G	50,8	- 125,8	Til 85m NØ av Blindsandodden, klar N av Blindsand R-stake.
							8	W	125,8	- 163,7	Til 57m V av Holtnestangen steinvarde på land.
							9	R	163,7	- 166,2	Til innover land på Holtnestangen.
026251 4	Innløpet til Dramsfjorden Holmsbusteinane Dramsfjordens Ø side	59 33.6062 010 24.8045	Iso G 2s	2,0	LB	1.7	1	G	0,0	- 360,0	Rundtlysende
026300 4	Innløpet til Drammensfjorden Kroksberget Drammensfjordens v side	59 33.7975 010 24.5125	Oc (2) WRG 8s	6,0	Lyktehus 3,0	3.6 3.3 5.2	1	R	184,5	- 194,8	Fra innpå Solbergbukta til 194m Ø av Saltskjæret
							2	W	194,8	- 206,8	Til 208m NV av Bjørneskjær FL.
							3	G	206,8	- 359,4	Til 135m V av Holtnesodden.
							4	W	359,4	- 7,9	Til 636m Ø av Blindsandodden og klar Ø av rød stake.
							5	R	7,9	- 10,9	Til inn mot og Ø av Blindsandodden.
026800 4	Svelvikrenna Knivsvik, nedre	59 34.9135 010 26.1280	Fast R lys	0,0	Lanterne på varde 0,0		1	R	0,0	- 360,0	Rundtlysende
026900 4	Svelvikrenna Bjørneskjær Knivsvika	59 35.0562 010 26.0071		6,0	Lyktehus på stativ 6,5	3.8 3.5 5.5	1	R	0,5	- 24,7	Fra inn på land til klar V av grønnstake og 335m V av Holmsbusteinane
							2	W	24,7	- 85,7	Til 210 m S om Salteskjær
							3	G	85,7	- 155,9	Til 65m Ø av Svelvikrenna NV lanterne
							4	W	155,9	- 157,1	Til 40m V av Svelvikrenna NØ lanterne
							5	R	157,1	- 172,6	Til 305m Ø av Svelvikrenna SØ lanterne
							6	W	172,6	- 176,6	Til 405m Ø av Svelvikrenna SØ lanterne
							7	G	176,6	- 222,4	Til inn på land
027010 4	Svelvikstrømmen Svelvikrenna, SV Svelvikrenna	59 35.7644 010 25.3309	Iso R 6s	5,5	Fyrlykt / IB på søyle 15,5	2.7		R	0,0	- 360,0	
027020 4	Svelvikstrømmen Svelvikrenna, SØ Svelvikrenna	59 35.8012 010 25.4847	Iso G 6s	5,0	Fyrlykt / IB på søyle 12,3	2.7		G	0,0	- 360,0	
027130 4	Svelvikstrømmen Svelvikrenna, NV Svelvikrenna	59 36.2505 010 24.8748	Oc R 6s	8,8	 16,8	2.7		R	0,0	- 360,0	
027140 4	Svelvikrenna Svelvikrenna, NØ	59 36.2874 010 25.0287	Oc G 6s	9,3	 18,3	2.7		G	0,0	- 360,0	

Fyrnr. Kartnr.	Område Navn Beliggenhet	Posisjon	Karakter	Lys høyde [m]	Beskrivelse Høyde over grunnen [m]	Lysvidde R G W	Sektor - farge - retning - beskrivelse
027272 4	Svelvikrenna Tømmerås, øvre	59 36.4172 010 24.5723	Oc R 6s	12,5	Overettlanterne på mast 10,5	4,2 	R 183,2 - 191,4 Overrett med: 027274 Retning: 187,3 Beskrivelse: Leder midt i Svelvikrenna
027274 4	Svelvikrenna Tømmerås, nedre	59 36.4959 010 24.5921	Oc R 6s	8,4	Overettlanterne på mast 7,0	4,2 	R 183,2 - 191,4 Overrett med: 027272 Retning: 187,3 Beskrivelse: Leder midt i Svelvikrenna
027400 0	Svelvikrenna Batteriøya, nedre	59 36.3890 010 24.7237	Fast lys yellow		Lanterne på søyle 0,0		
027561 4	Svelvikrenna Verksøy	59 36.4933 010 24.8511	FI G 5s	6,5	HIB	1,1 	G 0,0 - 360,0
0275CP 4	Vollebukta Vestre Bogen, øvre Bogen	59 36.7179 010 25.9681	Fast R lys	0,0	0,0		R 0,0 - 360,0 Overrett med: 0275DP Retning: 13,2 Beskrivelse:
0275DP 4	Vollebukta Vestre Bogen, nedre Bogen	59 36.6224 010 25.9237	Fast R lys	0,0	0,0		R 0,0 - 360,0 Overrett med: 0275CP Retning: 13,2 Beskrivelse:
0275EP 4	Vollebukta Østre Bogen, øvre Bogen	59 36.6204 010 26.1404	Fast R lys	0,0	0,0		R 0,0 - 360,0 Overrett med: 0275FP Retning: 22,6 Beskrivelse:
0275FP 4	Vollebukta Østre Bogen, nedre Bogen	59 36.5660 010 26.0958	Fast R lys	0,0	0,0		R 0,0 - 360,0 Overrett med: 0275EP Retning: 22,6 Beskrivelse:

Fyrnr. Kartnr.	Område Navn Beliggenhet	Posisjon	Karakter	Lys høyde [m]	Beskrivelse Høyde over grunnen [m]	Lysvidde R G W	Sektor - farge - retning - beskrivelse			
027682 4	Svelvikrenna Svelvik, nedre	59 36.7310 010 24.5171	Oc R 6s	18,0	overrettlanterne på mast 14,5	4.15	R	330,3	-	337,9
						Overrett med: Retning: Beskrivelse:	027684 334,4 Leder midt i nedre del av Svelvikrenna			
027684 4	Svelvikrenna Svelvik, øvre	59 36.8294 010 24.4239	Oc R 6s	24,0	Overrettlanterne på mast 14,5	4.15	R	330,3	-	337,9
						Overrett med: Retning: Beskrivelse:	027682 334,4 Leder midt i nedre del av Svelvikrenna			
027871 4	Svelvikrenna Ryggen	59 36.9985 010 24.8139	FI G 3s	6,5	HIB	1.1	G	0,0	-	360,0
027900 4	Svelvikrenna Blindeskjær Svelvik	59 37.4121 010 24.7724	Oc (2) WRG 8s	3,8	Lyktehus på stativ 5,0	3.1 2.9 4.6	1 R 2 W 3 G 4 W 5 R	160,7 164,8 191,0 2,2 6,1	-	164,8 191,0 - 2,2 - 6,1 - 23,0
						Fra innpå Leirvika til 282m Ø av Rogneberget. Til 281m V av Odden. Til 35m V av fergeleiet på Verksøya. Til 41m Ø av fergeleiet i Svelvik. Til inn over land i Svelvik				
028500 4	Dramsfjorden Steinsbråtan Drammensfjordens V side	59 41.0004 010 21.7652		3,8	Lyktehus på varde 4,5	3.9 3.6 5.6	1 R 2 W 3 G 4 W 5 R	126,7 136,2 279,3 288,5 309,7	-	136,2 279,3 - 288,5 - 309,7 - 319,2
						Fra innpå land til 106m NØ av Sandtangen Til S av Pampus og 860m S av Grimsrudodden Til N av Pampus og 365m S av Grimsrudodden Til 180m N av Odden og fri slaggrunnen ved Syversvollen Til innpå land på Odden				
028700 4	Drammensfjorden Risgarden molo På molohodet	59 43.9559 010 14.2808	FI W 2s	8,0	FL/NE	1.3	1 W	0,0	-	360,0
						Rundtlysende				
029051 4	Drammensfjorden Tømmerterminalen, øvre Lierstranda	59 44.7144 010 15.3621	Fast G lvs		Lanterne på stang	0.4	1 G	0,0	-	360,0
						Overrett med: Retning: Beskrivelse:	029052 334,6 Rundtlysende			
029052 4	Drammensfjorden Tømmerterminalen, nedre Lierstranda	59 44.6963 010 15.3786	Fast R lvs		PR	0.4	1 R	0,0	-	360,0
						Overrett med: Retning: Beskrivelse:	029051 334,6 Rundtlysende			
0294AP 4	Dramsfjorden Tangen	59 43.8970 010 14.7530					R	0,0	-	360,0

Fyrnr. Kartnr.	Område Navn Beliggenhet	Posisjon	Karakter	Lys høyde [m]	Beskrivelse Høyde over grunnen [m]	Lysvidde R G W	Sektor - farge - retning - beskrivelse				
0294P 4	Dramsfjorden Tangen	59 43.8857 010 14.6209	FI R 3s				R	0,0	-	360,0	
030400 3	Holmestrandfjorden Mulodden	59 28.8687 010 20.9585	Oc WRG 6s	5,3	Lyktehus på søyle 3,5	3,9 3,5 5,6	1 G	101,9	-	147,0	Fra inn over land S av Holmestrand til 260m NØ av søndre Kattholmen.
							2 R	147,0	-	150,9	Til 785m NØ av søndre Kattholmen, klar NØ av Kattholmgrunnen.
							3 W	150,9	-	155,4	Til 240m V av nærmeste land S på Kommersøya.
							4 G	155,4	-	188,6	Til 160m Ø av Bjørkøyas S-spiss.
							5 W	188,6	-	191,7	Til 160m V av Langøya j.st.
							6 R	191,7	-	276,0	Til 365m S av Langøyas S-spiss.
							7 W	276,0	-	287,0	Til 965m N av Østøybåen lanterne, klar N av Nøttekrakken.
							8 G	287,0	-	304,8	Til 975m NØ av Varne tangen.
030401 3	Hagemann båthavn Hagemann, N Holmestrand	59 28.8868 010 19.9071	Fast G lvs	4,0	Lanterne på stang	0,5	1 G	0,0	-	360,0	Rundtlysende
030402 3	Hagemann båthavn Hagemann, S Holmestrand	59 28.8797 010 19.9116	Fast R lvs	4,0	Lanterne på stang	0,5	1 R	0,0	-	360,0	Rundtlysende
030500 3	Holmestrand Holmestrand Holmestrand sentrum	59 29.4658 010 18.9681	Fast WRG lvs	10,0	PEL/NE 7,5	2,3 2,5 2,8	1 G	233,0	-	237,2	Fra 423m NV av Langøya, N stang til 202m NV av Langøya, N stang
							2 W	237,2	-	239,2	Til 103m NV av Langøya N stang
							3 R	239,2	-	243,3	Til skalpeskjær mellom Langøya N stang og Langøya Nordpynt.
030501 3	På flytebrygge Holmestrand molo, N Holmestrand	59 29.5496 010 19.2934	Fast G lvs	3,0	Lanterne på stang	0,5	1 G	0,0	-	360,0	Rundtlysende
030502 3	Holmestrand molo Holmestrand molo Holmestrand	59 29.4950 010 19.2900	Fast R lvs	4,0	Lanterne på stang	0,5	1 R	0,0	-	360,0	Rundtlysende
030700 3	Oslofjordens vestside Horten På Fyllinghavna	59 24.9905 010 29.9097	Iso WRG 4s	4,5	FL/NB 3,5	2 1,8 3,1	1 G	180,5	-	188,8	Fra kloss i Vealøsrevet til 400m Ø av Vealøsrevet
							2 W	188,8	-	216,8	Til godt klar N av Hortenskrakken
							3 R	216,8	-	259,2	Til godt klar S av Hortenskrakken
							4 G	259,2	-	274,4	Til 522m S av neset ved Albyskjæra
							5 W	274,4	-	321,9	Til 322m NØ av tårnet på Bastøy fyr
							6 R	321,9	-	357,3	Til 149m V av Bastøybåen lanterne
							7 W	357,3	-	8,7	Til 848m V av Bastøybåen lanterne
							8 G	8,7	-	24,1	Til 024 grader
030800 3	Oslofjordens vestside Østøybåen NØ av Østøya	59 27.0585 010 29.1410	Iso G 2s	6,0	Lanterne på søyle 9,7	2,6	1 G	0,0	-	360,0	Rundtlysende.
031001 3	Oslofjordens vestside Vealøsgapet Vealøsrenna	59 26.6847 010 29.0518	Q G	7,0	9,7	1,5	G	0,0	-	360,0	

Fyrnr. Kartnr.	Område Navn Beliggenhet	Posisjon	Karakter	Lys høyde [m]	Beskrivelse Høyde over grunnen [m]	Lysvidde R G W	Sektor - farge - retning - beskrivelse				
031003 3	Oslofjordens vestsida Diriksbåen	59 26.1838 010 28.4809	FI G 3s	5,0	Lanterne på stang	1	1	G	0,0	- 360,0	Rundtlysende.
031012 3	Oslofjordens vestsida Horten indre havn, nedre	59 26.1660 010 28.9756	FI R 3s	7,2	9,1	1.4		R	0,0	- 360,0	
							Overrett med: 031014 Retning: 187,7 Beskrivelse:				
031014 3	Oslofjordens vestsida Horten indre havn, øvre Horten indre havn	59 25.8102 010 28.8802	Iso R 4s	17,0	14,5	1		R	0,0	- 360,0	
							Overrett med: 031012 Retning: 187,7 Beskrivelse:				
0310CP 3	Horten Horten Ro/Ro-kai	59 24.6557 010 29.3680	Q W					W	0,0	- 360,0	
031100 3	Oslofjordens vestsida Bastøybåen På s siden av båen	59 23.2206 010 30.2321	FI W 3s	4,0	Lanterne på stang 0,0		1	W	0,0	- 360,0	Rundtlysende.
031202 3	Oslofjordens vestsida Bastøy Øyas nø pynt	59 23.1807 010 32.2330	Oc (3) R 10s	12,5	Lanterne på stang. 5,1	7.5	1	R	0,0	- 360,0	Rundtlysende.
0313P 3	Oslofjorden Kjempe Bastøy	59 22.2818 010 32.2765	Fast R lys	0,0	0,0			R	0,0	- 360,0	
031500 3	Oslofjordens vestsida Østenskjæret S av Bastøy	59 21.6013 010 30.6149	Oc WRG 6s	12,0	FL/NB 7,0	3 3 4	1 2 3 4 5 6 7	G W R W G W R	242,4 - 302,1 302,1 - 318,7 318,7 - 340,9 340,9 - 31,5 31,5 - 168,9 168,9 - 195,3	- 252,6 Til 515m NE-om Medfjordbåen lykt. Til 765 m SW av Medfjorden lykt. Til 560m Ø av Slagentangen, klar av Slagentangens lysbøye Til 84m NW-av Vestre Småskjer Til 224m W-om Bastøybåen lanterne Til over Rødskjær, inn mot Bastøya.	Fra inn over Bastøya til 259 m S-om Bastøy
0315CP 3	Teigen Stubrekke Åsgårdsstrand	59 20.4847 010 28.9563	Fast R lys	0,0	0,0			R	0,0	- 360,0	
							Overrett med: 0318P Retning: 309,3 Beskrivelse:				

Fyrnr. Kartnr.	Område Navn Beliggenhet	Posisjon	Karakter	Lys høyde [m]	Beskrivelse Høyde over grunnen [m]	Lysvidde R G W	Sektor - farge - retning - beskrivelse				
031600 3	Oslofjordens vestside Mefjordbåen Øst for Slagentangen	59 20.1183 010 34.2207	Oc (2) WRG 8s	11,0	FL/SC 21,1	7.9	1	W	166,7	- 175,4	Fra 517m Ø av Bastøy lanterne, til 1264m V av Gullholmen fyrlykt
						7.5	2	R	175,4	- 179,1	Til 559m V av Gullholmen fyrlykt
						10.3	3	G	179,1	- 194,6	Til 1586m V av Revlingen fyrlykt
							4	W	194,6	- 202,0	Til 557m V av Revlingen fyrlykt
							5	R	202,0	- 265,6	Til 233m N av Kollen
							6	G	265,6	- 338,3	Til 567m SV av Ovnskjær
							7	W	338,3	- 348,6	Til 734m Ø av Hollenderbåen fyrlykt
							8	R	348,6	- 18,8	Til 108m Ø avTorgersøya båke
							9	G	18,8	- 41,6	Til 348m SØ av Slagentangen
							10	R	41,6	- 125,1	Til 286m SV av Østenskjær fyrlykt
							11	G	125,1	- 166,7	Til første grense
						Racon Signal: Type:	Morsetegn Morsetegn M m/utstrekning 0.88 n.mil FA				
031700 3	Oslofjordens vestside Slagenstangen	59 19.0531 010 32.3192	FI R 3s	2,5	LB 0,0	2.3	1	R	0,0	- 360,0	Rundtlysende.
0318P 3	Oslofjorden Slagentangen molo Slagentangen	59 19.6837 010 30.8742	Q W					W	0,0	- 360,0	
032000 3	Løpene inn til Tønsberg østeno Torgersøy Øyas n pynt	59 15.0403 010 29.9773	FI WRG 5s	5,5	FL/SC 4,0	3.7	1	G	92,3	- 97,6	Fra 114m S av Narverød FL. Til klar N av Orrmøydynga Grønn stake
						3.4	2	W	97,6	- 139,4	Til 171m SV av Valløy molo, klar SV av Rød stake i Torgersøygapet
						5.3	3	R	139,4	- 246,0	Til 316m SØ av Batteriet, klar SØ av Rød stake
							4	W	246,0	- 281,8	Til 143m N av Torgersøy
							5	G	281,8	- 288,2	Til 89m N av Torgersøy
032200 3	Løpene inn til Tønsberg østeno Narverød På Batteriberget	59 15.1335 010 28.6915	Oc WRG 6s	9,0	FL/NB 5,0	1.7	1	G	212,1	- 272,2	Fra innover Valløybukta. Til 118m N av Torgersøy FL, klar S av R-staker.
						1.6	2	W	272,2	- 274,6	Til 69m N av Torgersøy FL, klar N av G-staker.
						2.7	3	R	274,6	- 353,7	Til 164m V av skvalpeskjær v av Langskjeret.
							4	W	353,7	- 358,1	Til 109m Ø av Steinkloss varde, 75m Ø av Jersøy kai ved tankanlegg.
							5	G	358,1	- 9,5	Til innover Jersøy.
032300 3	Løpene inn til Tønsberg østeno Jersøy Øyas s pynt	59 14.5027 010 28.5166	Oc WRG 6s	5,5	FL/NB 3,0	3.7	1	R	269,8	- 345,4	Fra inn over Ormøy til 194m V av Hvaløy FL.
						3.4	2	W	345,4	- 349,0	Til 155m Ø av Aslak stang
						5.3	3	G	349,0	- 104,3	Til midt i Husøysundet.
							4	R	104,3	- 109,7	Til inn mot Tangen.
032600 3	Løpene inn til Tønsberg østenom Tjøme Kalvetangen Føymlandets n pynt	59 14.7016 010 26.7683	Oc WRG 6s	4,0	6-FL/NB 5,2	3.9	1	G	134,4	- 154,1	Fra inn over land ved Ørsnes til 470m W av land ved Teigen.
						3.6	2	W	154,1	- 168,0	Til 166m W av land ved Teigen.
						5.6	3	R	168,0	- 281,1	Til midt i Husøyrenna.
							4	G	281,1	- 304,0	Til innover Husøylandet.

Fyrnr. Kartnr.	Område Navn Beliggenhet	Posisjon	Karakter	Lys høyde [m]	Beskrivelse Høyde over grunnen [m]	Lysvidde R G W	Sektor - farge - retning - beskrivelse				
033000 2	Løpene inn til Tønsberg østeno Østre Bustein Øyas s punkt	59 05.6134 010 29.3639	FI W 5s	9,5	Lanterne på stang 4,0	<div><div></div><div></div><div>4,1</div></div>	1	W	0,0	- 360,0	Rundtlysende.
033500 3	Løpene inn til Tønsberg østenom Tjøme Hollenderbåen Oslofjorden	59 09.6446 010 37.5602	Oc (3) WRG 10s	18,6	29,8	<div><div>10</div><div>9,6</div><div>12,6</div></div>	1	W	316,9	- 7,5	Fra 1347m SV av Søndre søster til godt klar Ø av Færder fyr
							2	R	7,5	- 19,5	Til 328m Ø av Bøla
							3	G	19,5	- 34,4	Til 153m V av Medfjæra LA
							4	W	34,4	- 35,9	Til 135m SØ av Laksskjær fyrlykt
							5	R	35,9	- 102,4	Til 135m S av Store Rauer
							6	G	102,4	- 156,1	Til 590m Ø av Hestbåene stang
							7	W	156,1	- 169,8	Til 345m V av Mefjordbåen fyrlykt
							8	R	169,8	- 199,4	Til 255m V av Rauer
							9	G	199,4	- 231,2	Til 537m SØ av Flateguri lanterne
							10	W	231,2	- 240,6	Til 348m N av Nordre Missingen
							11	R	240,6	- 275,4	Til 1340m S av Ovnskjær og klar Tyta YB
							12	G	275,4	- 279,9	Til 942m S av Strømtangen fyrlykt
							13	W	279,9	- 284,7	Til 2982 N av Struten fyr, og N av grønn stake på Strutskrakkene
							14	R	284,7	- 292,5	Til 1859m N av Struten fyr, S av rød stake på Strutskrakkene
							15	W	292,5	- 301,3	Til 636m N av Struten fyrlykt
							16	G	301,3	- 316,9	Til første grense.
						Racon Signal: Type:	Morsetegn Morsetegn O m/utstrekning 1.38 n.mil ITOFAR				
033600 3	Løpene inn til Tønsberg østeno Fulehuk	59 10.5437 010 35.9589	Oc R 6s	10,0	Rødt tårn med 2 hvite be* 3,8	<div><div>6,8</div><div></div><div></div></div>	1	R	0,0	- 360,0	Rundtlysende.
034000 3	Løpene inn til Tønsberg østeno Huikjæla Ramsholmens s pynt	59 11.2252 010 32.8631	Iso WRG 6s	9,0	Lyktehus på stativ 6,0	<div><div>4,5</div><div>4,2</div><div>6,4</div></div>	1	R	325,9	- 334,9	Fra 184m SV av store Rauer, over Klauver. Til 133m SV av Klauver jernstang
							2	W	334,9	- 356,4	Til 453m Ø av Vierskjær VA
							3	G	356,4	- 133,5	Til 78m NØ av Hvaløy FL
							4	W	133,5	- 136,2	Til 353m SV av Langskjær, klar SV av Langskjær G-stake og Trollholmgrunnene
							5	R	136,2	- 143,4	Til 316m SV av Masseløy, over Trollholmgrunnene
034100 2	Inn til Tønsberg Ø om Tjøme Leistein Øyas s side	59 08.4758 010 29.7462	FI (2) WRG 10s	7,5	Lyktehus på stativ 8,0	<div><div>5,7</div><div>5,3</div><div>7,7</div></div>	1	R	242,9	- 255,9	Fra 250m S av søndre Vierskjæra. Til 285m S av Hollenderbåen FL
							2	W	255,9	- 286,9	Til 286,91 grader og 220m SV av Kjelebåen
							3	G	286,9	- 323,2	Til 2057m Ø av L.Fjærskjær varde og klar SV av Hanshausen
							4	W	323,2	- 331,1	Til 1625m Ø av L. Fjærskjær varde og klar NØ av Leisteinsbåene
							5	R	331,1	- 106,8	Til 241m N av Herbergbåen stang
							6	W	106,8	- 112,1	Til 72m S av skjær ved Reiaeren
							7	G	112,1	- 129,2	Til innpå Reierbåen.

Fyrnr. Kartnr.	Område Navn Beliggenhet	Posisjon	Karakter	Lys høyde [m]	Beskrivelse Høyde over grunnen [m]	Lysvidde R G W	Sektor - farge - retning - beskrivelse				
034200 3	Mågerøtangen Mågerøtangen Mågerøy n pynt	59 09.5237 010 26.5324	Oc (2) WRG 8s	4,0	FL/NB	3,7	1	R	113,2	- 121,8	Fra 68m NØ av Naustnes stang. Til 49m NØ av Grindholmene jernstang.
					3,5	3,4	2	W	121,8	- 254,8	Til over Søre Årøy.
						5,3	3	R	254,8	- 272,9	Til 93m S av Søre Årøy.
							4	W	272,9	- 308,6	Til 85m NØ av Pusane, over Reieren.
							5	G	308,6	- 318,1	Til over Pusane.
034300 3	Vrengen Buerstadbåen	59 10.0059 010 25.1759	FI W 5s	5,9	Lanterne på stang		1	W	0,0	- 360,0	Rundtlysende.
					5,9	6,26					
034500 3	Vrengen Tuten Vrengens n side	59 10.4230 010 23.7787	Oc WRG 6s	14,3	6-FL/NB	3,9	1	G	294,0	- 302,2	Fra innover land ved Sjøstrand. Til 31 m SV av Hønstangen.
					3,5	3,6	2	W	302,2	- 57,4	Til 101m SØ av Wilhelmsen Chemicals kai, klar S av R-stake i Sevika.
						5,6	3	R	57,4	- 63,2	Til 37m SØ av Wilhelmsen Chemicals kai klar S av R-stake i Sevika.
034600 3	Vrengen Sundebåen	59 10.3424 010 23.7718	FI G 3s	5,0	LA/SC		1	G	0,0	- 360,0	Rundtlysende.
					13,7	0,7					
034700 3	Vrengen Saltbuflu Tjømekjæla. Ø side	59 09.6795 010 22.5416	Iso G 2s	3,7	Lanterne på stang		1	G	0,0	- 360,0	Rundtlysende.
					6,7	1,8					
035000 2	Oslofjordens munning Laksskjær Laksskjær	59 02.8550 010 27.7861	Oc (2) WRG 8s	12,0	Lyktehus på stativ	5,7	1	R	169,8	- 180,2	Fra innpå Torskjæra til 86m Ø-av Torskjæra
						5,3	2	G	180,2	- 210,5	Til klar SØ av Sandøbåen og Fjærskjærbåene
					10,5	7,7	3	W	210,5	- 214,2	Til klar NV av Dårami
							4	R	214,2	- 217,2	Til klar SØ av Dårami
							5	W	217,2	- 221,2	Til klar NV av 11m V av Store Færder lykt
							6	G	221,2	- 315,5	Til mellom slaggrunnene fra Lille Færder og Tristeingrunnen
							7	R	315,5	- 324,1	Til klar SV av Tristeingrunnen
							8	W	324,1	- 14,9	Til klar Ø av Ytre Jakopsbåen
							9	G	14,9	- 26,0	Til klar SØ av østre Osgrunn
							10	R	26,0	- 44,8	Til innpå Klovningbåen
035051 2	Oslofjordens munning Grepan Verdens Ende	59 03.4761 010 24.7467	Iso G 4s	7,0	HIB m.indirekte belysnin*		G	0,0	- 360,0		
						2,4					
035071 2	Busteinløpet Mefjæra Oslofjordens V-Side	59 03.8287 010 29.9878		12,7	Lanterne på fembeinet st*		G	0,0	- 360,0		
						5,5					

Fyrnr. Kartnr.	Område Navn Beliggenhet	Posisjon	Karakter	Lys høyde [m]	Beskrivelse Høyde over grunnen [m]	Lysvidde R G W	Sektor - farge - retning - beskrivelse											
035100 2	Oslofjordens munning Store Færder Øyas n side	59 04.4790 010 31.3599	FI WRG 5s	12,5	FL/SC 5,5	<div><div>5.8</div><div>5.4</div><div>7.8</div></div>	1	G	38,0	- 52,4	Fra klar SØ av Østre Osgrunn, til 157m NV av Mefjær stang.							
							2	W	52,4	- 117,1	Til 199m SV av Kringlene stang.							
							3	R	117,1	- 128,9	Til 255m NØ av Kringlene stang							
							4	W	128,9	- 134,0	Til 208m SV av Østre Bustein LA							
							5	G	134,0	- 171,9	Til 508m Ø av L.Fjørskjær varde og klar Ø av Leisteinbåene							
							6	R	171,9	- 188,9	Til 305m Ø av Vierskjæra VA							
							7	W	188,9	- 194,3	Til 511m V av Sydspissen på Store Rauer.							
							8	G	194,3	- 205,6	Til 1886m V av Hollenderbåen og klar SØ av Rauergrunnen							
							9	W	205,6	- 209,4	Til 437m NV av Hollenderbåen FL							
							10	R	209,4	- 212,2	Til 130m SØ av Hollenderbåen FL							
							11	W	212,2	- 313,0	Til 647m NØ av Knappeskjær							
							12	G	313,0	- 317,6	Til innpå landet NØ på St. Færder og 49m NØ av Knappeskjær							
0354P 2	Tjøme	59 04.6758 010 24.3335		0,0	0,0	<div><div></div><div></div><div></div></div>												
						Racon Signal: Type:	Morsetegn m/utstrekning 0.0 n.mil Ukient											
035500 2	Sandøysundsleia Krukepynten Sandøysundet v side	59 04.8242 010 27.2833	Oc (3) WRG 10s	4,0	6-FL/NB 3,5	<div><div>3.7</div><div>3.4</div><div>5.3</div></div>	1	G	170,4	- 181,0	Fra 79m Ø av Sandvikberget lykt. Til 61m Ø av Kongsholmen lykt.							
							2	W	181,0	- 182,1	Til 60m V av Ildverket.							
							3	R	182,1	- 342,1	Til 56m V av Sandø.							
							4	W	342,1	- 345,3	Til 81m Ø av Torskjærene.							
							5	G	345,3	- 348,3	Til 270m Ø av Lakskjær lykt, over Torskjærene.							
							Overrett med: Retning:		035600 345,2									
							Beskrivelse:		Overrettl.leder inn Sandøysundet.									
							035600 2	Sandøysundsleia Sandviksberget Vasserland ø side	59 05.3645 010 27.0124	Oc WRG 6s	10,0	6-FL/NB 3,0	<div><div>7.3</div><div>6.9</div><div>9.6</div></div>	1	R	257,4	- 267,7	Fra inn over Østre Bustein til 395m S av Østre Bustein lanterne.
														2	G	267,7	- 270,9	Til 523m S av Østre Bustein lanterne.
														3	W	270,9	- 274,0	Til 281m N av Kringlene j.st.
														4	R	274,0	- 305,9	Til 252m NØ av nordligste j.st. i Sandøysundet.
5	W	305,9	- 346,8	Til inn over land på Hvasser.														
Overrett med: Retning:		035500 345,2																
Beskrivelse:		Overrettl.leder inn Sandøysundet.																
035800 2	Sandøysundsleia Kongsholmen Holmens ø side	59 07.2925 010 27.2901	Iso WRG 6s	5,0	FL/SC 3,0	<div><div>4.7</div><div>4.4</div><div>6.6</div></div>								1	G	183,8	- 186,8	Fra innpå Burøyskjærgrunnen til 124m Ø av søre Burøyskjæra
														2	W	186,8	- 188,0	Til 409m V av Nordre Mostein.
														3	R	188,0	- 356,0	Til 163m V av Matkoll-lorten
														4	W	356,0	- 359,8	Til 50m Ø av nærmeste land på Vasskalven.
							5	G	359,8	- 2,0	Til inn over land på Vasskalven.							
							036000 3	Vassholmen Vassholmen Holmens v side	59 10.5246 010 28.4327	FI WRG 5s	4,5	FL/SC 3,5	<div><div>3.7</div><div>3.4</div><div>5.3</div></div>	1	R	7,8	- 15,0	Fra 312m V avRoppestadholmen, V stang SØ av Vassholmen til 140m V av Kalven NV j.st.
2	W	15,0	- 24,9	Til 68m Ø av Søndre Årøyas sørpynt.														
3	G	24,9	- 181,6	Til 208m Ø av Pølsa.														
4	W	181,6	- 184,9	Til 82m V av stang V av Kjøleholmen.														
5	R	184,9	- 188,6	Til 20m V av stang V av Kjøleholmen.														

Fyrnr. Kartnr.	Område Navn Beliggenhet	Posisjon	Karakter	Lys høyde [m]	Beskrivelse Høyde over grunnen [m]	Lysvidde R G W	Sektor - farge - retning - beskrivelse						
036500 3	Leia Hvaløy Øyas N side	59 12.6918 010 29.6599	Iso WRG 6s	5,0	FL/SC	<div><div>4.7</div><div>4.4</div><div>6.6</div></div>	1	R	20,7	- 23,4	Fra innpå Hvaløya til 147m NV av Kjøleholmen		
						2	W	23,4	- 27,6	Til 352m SØ av Bjerkøy, klar SØ av Ekornholmen og Rød stake			
						3	G	27,6	- 145,5	Til 190m NØ av Steinkloss stang			
						4	W	145,5	- 158,2	Til 163m SV av Langskjær, klar SV av Langskjær Grønn stake			
						5	R	158,2	- 184,2	Til 282m Ø av Granebosundet nedre LA, klar Ø av Langskjæra og Ormøysteinane			
						6	W	184,2	- 188,3	Til 242m V av Tørfest, klar V av Kjerkebåen Grønn stake og Grønn stake ved Espelund			
						7	G	188,3	- 274,2	Til 87m S Knapen sørligste pynt.			
						8	W	274,2	- 276,6	Til 367m N av Haltane Nordre stang			
						9	R	276,6	- 279,2	Til 238m N av Haltane Nordre stang			
						10	W	279,2	- 281,2	Til 140m N av Haltane Nordre stang			
						11	G	281,2	- 294,4	Til over Selskjæra			
036600 3	Leia Granebosundet, øvre	59 13.5702 010 29.3347	Iso W 4s	9,7	Lanterne på stang med un*	<div><div></div><div></div><div>5.2</div></div>	1	W	0,0	- 360,0	Rundtlysende.		
					Overrett med:	036700							
					Retning:	210,5							
					Beskrivelse:	Overettlinjen leder midt mellom stakene							
036700 3	Leia Granebosundet, nedre	59 13.7182 010 29.5117	Q W	4,6	Lanterne på stang med un*	<div><div></div><div></div><div>5.2</div></div>	1	W	0,0	- 360,0	Rundtlysende.		
					Overrett med:	036600							
					Retning:	210,5							
					Beskrivelse:	Overettlinjen leder midt mellom stakene							
036800 2	Tønsbergfjorden Barkevik, øvre Innpå Barkevik landet	59 06.5399 010 23.0014	Oc W 6s	41,8	FL/NB	<div><div></div><div></div><div>10</div></div>	1	W	15,0	- 22,0	Overettlinja går W av Sydostgrunnen og mellom Mefjæra og Svartebåen.		
036900 2	Tønsbergfjorden Barkevik, nedre På land 250 meter sør for Eplevika	59 06.1454 010 22.7448	Iso W 2s	11,2	FL/SC	<div><div></div><div></div><div>5.3</div></div>	1	W	17,0	- 20,0	Overettlinja går W av Sydostgrunnen og mellom Mefjæra og Svartebåen.		
037210 2	Tønsbergfjorden Svarteskjærskaten Tjømekjæla v side	59 07.3994 010 22.4972	Iso W 2s	4,7	Lanterne på stang	<div><div></div><div></div><div>4.5</div></div>	1	W	0,0	- 360,0	Rundtlysende.		
037400 2	Tønsbergfjorden Østre Vakersholmen Tjømekjæla V side	59 08.0161 010 22.5255	Iso WRG 6s	7,0	FL/SC	<div><div>4.7</div><div>4.4</div><div>6.6</div></div>	1	R	169,7	- 172,0	Fra inn over Vakersholmen til 45m Ø av Krosholmen.		
						2	W	172,0	- 176,2	Til 120m V av Saltbu lykt.			
						3	G	176,2	- 353,0	Til 44m V av vestligste skjær Ø av Svartskjærskaten lanterne.			
						4	W	353,0	- 0,2	Til 18m Ø av Svarteskjærskaten lanterne.			
						5	R	0,2	- 3,3	Til 40m V av Svarteskjæran lanterne og godt klar Ø av Bølene.			
						6	G	3,3	- 5,3	Til inn over Bølene.			
037500 3	Tønsbergfjorden Saltbu Tjømekjæla. ø side	59 09.3828 010 22.4863	Oc WRG 6s	9,3	Lyktehus	<div><div>1.9</div><div>1.7</div><div>2.9</div></div>	1	G	357,6	- 357,9	Fra innpå land sør for lykten til 56m Ø av Østre Vakersholmen lykt		
						2	W	357,9	- 173,5	Til 111m V av Saltbuflu lanterne			
						3	R	173,5	- 180,7	Til innpå land nord for lykten			

Fyrnr. Kartnr.	Område Navn Beliggenhet	Posisjon	Karakter	Lys høyde [m]	Beskrivelse Høyde over grunnen [m]	Lysvidde R G W	Sektor - farge - retning - beskrivelse				
037600 3	Vestfjorden Tenvikskjær Tønsbergfjorden	59 10.3513 010 21.7724	Iso WRG 6s	4,0	FL/SC	1,4	1	G	327,9	- 334,1	Fra over land på Monstangen til 50m SV av Monstangen
					3,5	1,3	2	W	334,1	- 352,2	Til over Oslebakkholmane, 93m Ø av Veierland
					2,3	3	R	352,2	- 103,9	Til 62m N av Håholmene	
						4	W	103,9	- 107,7	Til 34m S av Håøya	
						5	G	107,7	- 170,6	Til midt i Håøysundet, 50m Ø av Håøya, 50m V av Grøtterødskjæret	
						6	R	170,6	- 185,3	Til over land på Tennvik	
038000 3	Vestfjorden Kausen Tønsberg	59 12.8008 010 21.9506	Iso WRG 6s	4,0	FL/SC	1,4	1	R	8,5	- 20,8	Fra over Holmen. Til 64m V av Holmen, 171m Ø av Ravnøya.
					3,5	1,3	2	W	20,8	- 211,2	Til midt i Vergøysundet, 56m SØ av Vergøy, midt mellom G og R staker.
					2,3	3	G	211,2	- 216,7	Til inn over land på Nøtterøy i Vergøysundet.	
038100 3	Vestfjorden Furuodden	59 13.5320 010 22.7926	Oc WRG 6s	3,2	6-FL/NB	2	1	G	22,2	- 29,1	Fra innover land. Til 27m V av Nøtterøy, klar V av G-stake i Vergøysundet.
					5,0	1,8	2	W	29,1	- 31,0	Til 40m Ø av Vergøy, klar Ø av R-stake i Vergøysundet.
					3,1	3	R	31,0	- 59,5	Til 92m NV av Vergøy, klar NV av G-staker i Brunstadsundet.	
						4	W	59,5	- 63,5	Til 135m NV av Vergøy, klar SØ av R-staker i Brunstadsundet.	
						5	G	63,5	- 180,2	Til 70m Ø av Skjersnes.	
						6	W	180,2	- 185,4	Til 103m V av Hellelandet.	
						7	R	185,4	- 191,3	Til innover Hellelandet.	
038200 3	Vestfjorden Munkerekka	59 15.0558 010 22.8939	Oc WRG 6s	2,2	6-FL/NB	1,9	1	G	331,8	- 358,1	Fra innover land. Til 47m V av Hellelandet.
					3,5	1,7	2	W	358,1	- 3,0	Til 72m Ø av Skjersnes.
					3	3	R	3,0	- 177,8	Til 150m Ø av Smørberg lykt.	
						4	W	177,8	- 183,4	Til 41m V av Nøtterøylandet.	
						5	G	183,4	- 194,8	Til innover Munkerekkbukta.	
038300 3	Vestfjorden Smørberg Tønsberg	59 15.9707 010 22.6542	Oc (3) WRG 10s	6,8	FL/NB	3,6	1	R	223,0	- 292,2	Fra 580m NV av Danholmen til innover land ved Ramberg
					3,5	3,4	2	W	292,2	- 357,3	Til 100m Ø av Skjersnes.
					5,3	3	G	357,3	- 2,0	Til innover land på Sjustokkdynga.	
038800 3	Tønsberg havn Træla Ø innløp til kanalen	59 15.2392 010 26.4933	FI R 5s	3,0	LB/PC/HV	0,8	1	R	0,0	- 360,0	Rundtlysende
					0,0						
038900 3	Tønsberg havn Husøysund I vestre innløp	59 14.6635 010 27.3497	Q W		LB/PC		1	W	0,0	- 360,0	Rundtlysende.
					0,0						
039000 3	Tønsberg havn Nordre Nes, nedre På land Nordre Nes	59 15.1011 010 27.0089	Fast R lys	8,0	Lanterne på stang	1,3	1	R	0,0	- 360,0	Rundtlysende
					7,0						
039100 3	Tønsberg havn Nordre Nes, øvre På land Nordre Nes	59 15.0791 010 27.0944	Fast R lys	12,0	Lanterne på stang	1,3	1	R	0,0	- 360,0	Rundtlysende
					7,0						
039200 3	Tønsberg havn Tønsberg kanal Ø innløp til kanalen	59 15.2868 010 26.1794	FI G 5s	0,0	LB/PC		1	G	0,0	- 360,0	Rundtlysende.
					0,0	1,3					

Fyrnr. Kartnr.	Område Navn Beliggenhet	Posisjon	Karakter	Lys høyde [m]	Beskrivelse Høyde over grunnen [m]	Lysvidde R G W	Sektor - farge - retning - beskrivelse				
039300 3	Tønsberg havn Brua Bruas bevegelige del	59 15.6476 010 24.9586	Fast R lys	2,7	Lanterne på stang 2,7	1 1 1	1	R	0,0	- 360,0	Rundtlysende
039400 3	Tønsberg havn Dynga v siden av Dynga	59 15.8681 010 24.3760	Fast RG lys	0,0	LA/NE/PR 0,0	1 1 1	1	G	316,3	- 64,0	
							2	R	64,0	- 140,5	
							3	G	140,5	- 165,5	
039500 3	Tønsberg havn Kalnes Kaldnes	59 15.8242 010 24.3059	Oc RG 4s	8,3	6-FL/NE 7,3	2,1 1,9 3,2	1	R	132,8	- 181,9	Fra innover land på Kaldnes til midt under gangbrua.
							2	G	181,9	- 298,8	Til midt under Kanal brua.
							3	R	298,8	- 323,0	Til innover land på Reperbane.
039501 3	Tønsberg Tønsberg bru, V Tønsberg kanal	59 15.6517 010 24.9395	Fast R lys	2,7	Lanterne på stang 2,7	1 1 1	1	R	0,0	- 360,0	Rundtlysende
039600 3	Tønsberg havn Nordbyen Tønsbergrenna	59 16.2264 010 24.0044	Oc WRG 6s	142,5	FL/SC 7,3	2,1 2,1 2,9	1	G	318,9	- 333,9	Fra innover land Ø av lykten, til 24m SV av Dynga Fyrlykt
							2	W	333,9	- 335,0	Til 37m NØ aa Dynga Fyrlykt
							3	R	335,0	- 70,5	Til N av Danholmen
							4	G	70,5	- 92,9	Til klar N av slaggrunn N av Danholmen
							5	W	92,9	- 95,5	Til klar S av slaggrunn S av Ilene
							6	R	95,5	- 131,9	Til innover Ilene / mot Tjuvholmen
039800 3	Tønsberg havn Slottsfjellet Tønsbergrenna	59 16.2187 010 24.2122	Fast R lys	10,0	Lanterne på stang 4,0	1 1 1	1	R	49,3	- 139,3	
039900 3	Tønsberg havn Kalnesgrunn Grunnens NØ kant	59 16.2064 010 23.6626	FI G 3s	3,0	LB	0,7 0,7 0,7	1	G	0,0	- 360,0	Rundtlysende
040000 3	Tønsberg havn Tønsbergrenna Rennas s vestre ende	59 16.2262 010 23.1167	FI G 5s	2,0	LB/SC	0,7 0,7 0,7	1	G	0,0	- 360,0	Rundtlysende
040500 2	Tønsbergfjorden Truberodden Østerøyas sydøst kant	59 04.2425 010 18.8506	Iso WRG 4s	11,5	FL/SC 3,5	5,9 5,5 8	1	G	176,1	- 190,2	Fra 176 grader til 125m Ø av Vakopp
							2	R	190,2	- 250,9	Til 71m S av Torgerskjærbåen stang
							3	G	250,9	- 263,2	Til 297m N av Stauperluva varde
							4	W	263,2	- 265,2	Til 245m N av Stauperluva varde
							5	R	265,2	- 7,9	Til 39m V av Tønnebåen lanterne
							6	G	7,9	- 12,8	Til inn over land ved Tønsberg Tønne
040600 2	Tønsbergfjorden Tønsberg tønne Østerøyas sydøst kant	59 03.3942 010 18.5023	Iso R 2s	25,0	LA/SC 4,5	4,9 4,9 4,9	1	R	0,0	- 360,0	Rundtlysende.
040601 2	Tønsbergfjorden Tønnebåen	59 03.3589 010 18.6520	FI G 3s	6,8		3 3 3		G	0,0	- 360,0	

Fyrnr. Kartnr.	Område Navn Beliggenhet	Posisjon	Karakter	Lys høyde [m]	Beskrivelse Høyde over grunnen [m]	Lysvidde R G W	Sektor - farge - retning - beskrivelse				
040900 2	Sandefjorden Holtskjær Holtskjær	59 02.2868 010 16.0190	FI WRG 5s	13,0	Lyktehus på stativ 8,0	2,7	1	G	228,5	- 266,5	Fra N av Lynghl. til 291m S av Lyngholmhausen jst
						2,5	2	R	266,5	- 284,3	Til klar S av Tjømebåen og 496m S av Tjømebåen stg.
						4,1	3	G	284,3	- 325,8	Til klar NØ av Sydøstgrunnen
							4	R	325,8	- 339,7	Til klar SV av Sydøstgrunnen og Leikerane
							5	W	339,7	- 344,0	Til klar Ø av Nordøsta og Leikahausen
							6	G	344,0	- 1,7	Til klar V av Midtre Bondeskaten og 367m Ø av Bonden varde
							7	W	1,7	- 4,0	Til 126m Ø av Bonden varde
							8	R	4,0	- 16,8	Til klar V av Storekrakk
							9	W	16,8	- 38,7	Til klar NØ av Granakrakkene
							10	G	38,7	- 55,6	Til midt i leden mellom Melleskjær og Melleskjærfluene
							11	R	55,6	- 160,7	Til 102m Ø av Beinskjera
							12	W	160,7	- 163,8	Til klar V av Øgårdsbåen stg og 131m V av Kvernberget
							13	G	163,8	- 177,5	Til inn på land ved Sørpynten
040950 2	Sandefjorden Leikarhausen Leikahausen grunne	59 01.4212 010 15.9934	Q (9) W 15s	3,0	LB/PC		1	W	0,0	- 360,0	Rundtlysende
						3					
041000 2	Sandefjorden Asneset Nesets SV kant	59 05.7967 010 14.3127	Oc WRG 6s	7,0	FL/SC 3,5	2,4	1	G	340,2	- 348,6	Fra 318m Vav Buerøya stang. Til 143m V av Kvernberget
						2,4	2	W	348,6	- 354,1	Til 128m Ø av Håholmen og klar Ø av Håholmsbåene
						3,3	3	R	354,1	- 1,7	Til 100m Ø av Fjordbåen
							4	G	1,7	- 157,5	Til 43m Ø av Nordkollen
							5	W	157,5	- 160,6	Til klar av 8,5m grunne på Langestrandsbåen
							6	R	160,6	- 165,2	Til 106m V av kai ved Vera fabrikker
041500 2	Sandefjorden Trangsholmen	59 05.9379 010 13.9994	Q R	6,0	Lanterne på stang 3,5	0,7	1	R	0,0	- 360,0	Rundtlysende.
041550 2	Sandfjorden Grønnodden Sandefjord	59 07.0132 010 13.4834	FI R 3s	2,5	LB/SC	1,5	1	R	0,0	- 360,0	Rundtlysende.
041600 2	Tønsbergfjordens munning Sydøstgrunnen Grunnens s side	58 59.0283 010 19.1996			LB 0,0		1	W	0,0	- 360,0	Rundtlysende
041700 5	Larviksfjorden Svenner Korpekollen	58 58.1509 010 08.8728	Oc WR 10s	40,3	Fyrbygning med tårn 18,7	12,5	1	R	231,8	- 261,2	Fra 315m SØ av Lyngholmhausen stang til klar S av Sydøstgrunnen LB
						12	2	W	261,2	- 58,6	Til godt klar S av Skaldberghausen og S av Rakkebåene LB
						15,2	3	R	58,6	- 76,6	Til 370m S av Hellene øst stang
							4	W	76,6	- 231,8	Til første grense
042000 5	Larviksfjorden Stavernsodden Stavernsøya S side	58 59.2434 010 03.1366	Oc (3) WRG 10s	43,9	FS/NB 8,8		Racon Signal: Type: Morsetean Morsetean N m/utstrekning 24.8 n.mil FA				
						8,2	1	R	172,2	- 245,7	Fra inn over Risøya til 196m N av Grunnfallene stang.
						7,8	2	G	245,7	- 263,2	Til klar S av Blyrauva
						10,6	3	W	263,2	- 266,9	Til klar av N av Seibåen og klar N av Sydøstgrunnen
							4	R	266,9	- 315,7	Til klar SV av Djupeskatén
							5	W	315,7	- 345,4	Til klar Ø av Rakkebåene lysbøye
							6	G	345,4	- 40,0	Til inn over Rakke.

Fyrnr. Kartnr.	Område Navn Beliggenhet	Posisjon	Karakter	Lys høyde [m]	Beskrivelse Høyde over grunnen [m]	Lysvidde R G W	Sektor - farge - retning - beskrivelse				
042100 5	Larviksfjorden Rakkebåene Båenes ø side	58 56.9019 010 04.1100	Q (3) W 10s		LB 0,0	<div><div></div><div></div><div></div></div>	1	W	0,0	- 360,0	Rundtlysende
042200 5	Larviksfjorden Ramsholmflu Fluas Øst side	58 59.7751 010 03.6881	Iso R 2s	10,4	LA/SC 0,0	<div><div></div><div></div><div></div></div>	1	R	0,0	- 360,0	Rundtlysende.
042300 5	Larviksfjorden Vadholmen Stavern innløpets v side	58 59.5957 010 02.6764	Oc WRG 6s	7,5	Lyktehus 3,0	<div><div></div><div></div><div></div></div>	1	R	154,0	- 189,6	Fra innover Tollbodkaia til midt på Floskjær (skjæret ligger i moloen)
							2	G	189,6	- 201,6	Til 38m SØ av Risøy
							3	W	201,6	- 206,6	Til 45m NV av Tilsleøya
							4	R	206,6	- 342,7	Til 64m V av skjær V av Stavernodden
							5	W	342,7	- 348,9	Til klar Ø av Trollheteflu og så vidt klar 6,9m grunne Ranson.
							6	G	348,9	- 359,1	Til innover Trollhettene
0423P 5	Stavern molo Stavern	58 59.9203 010 02.6305	FI W 2s	0,0	 0,0	<div><div></div><div></div><div></div></div>		W	0,0	- 360,0	
042700 5	Larviksfjorden Oterøya Ved Hølen	59 01.7483 010 03.7659		7,3	Lyktehus 3,0	<div><div></div><div></div><div></div></div>	1	G	229,0	- 349,5	Fra inn over Oterøya til 115m V av Gonslandet.
							2	W	349,5	- 356,0	Til 338m Ø av Ramsholmflu lanterne.
							3	R	356,0	- 26,2	Til 285m NV av Risøykalven.
							4	G	26,2	- 32,4	Til 305m SØ av Agnesbåen j.st.
042800 5	Larviksfjorden Larvik havn Larvik havn	59 02.9484 010 01.2621	Iso WRG 4s	6,0	FL/NB 5,5	<div><div></div><div></div><div></div></div>	1	G	292,7	- 306,9	Fra inn over land til 96 m SV av Tollerodden.
							2	R	306,9	- 332,5	Til SV av Svennerskatan.
							3	W	332,5	- 336,0	Til 270m NØ av Ramsholmflu lanterne og klar 5,8m grunne SØ av denne..
							4	G	336,0	- 346,6	Til 145m Ø av Kaffiholmen og klar Ø av Røbergodden.
							5	R	346,6	- 18,8	Til inn over land ved Tinvik.
042901 5	Larviksfjorden Revet molo Sydvest av Larvik havn	59 02.2555 010 02.3072	FI G 3s	6,0	Lanterne på stang 3,5	<div><div></div><div></div><div></div></div>		G	0,0	- 360,0	
0429P 5	Larvik Kanalen	59 02.5450 010 02.7347	Fast R lvs			<div><div></div><div></div><div></div></div>		R	46,4	- 223,7	
043500 5	Nevlunghavn Tvistein Midt på Ø holme	58 56.2848 009 56.1805	FI WRG 5s	17,0	FS/SC 11,3	<div><div></div><div></div><div></div></div>	1	G	206,9	- 248,1	Fra V av stakene på Gunnergrunnene til 295m S av Hellene stang.
							2	R	248,1	- 264,7	Til klar S av Rakkebåene
							3	W	264,7	- 95,3	Til 707m S av Napa båke.
							4	R	95,3	- 132,8	Til over Steinskjera.
						Racon Signal: Type:	Morsetean Morsetean M m/utstrekning 0.88 n.mil FA				

Fyrnr. Kartnr.	Område Navn Beliggenhet	Posisjon	Karakter	Lys høyde [m]	Beskrivelse Høyde over grunnen [m]	Lysvidde R G W	Sektor - farge - retning - beskrivelse				
043600 5	Nevlunghavn Nevlunghavn Havnerøypynten	58 57.9128 009 52.1342	Oc (2) WRG 8s	8,8	6-FL/NB 3,5	3.7	1	G	216,1	- 228,8	Fra innover land. Til over Hellholmen.
						3.4	2	W	228,8	- 262,2	Til 115m N av Raaholmen jernstang.
						5.3	3	R	262,2	- 279,9	Til 243m S av Ravnungen jernstang, klar S av Kinsgrunnen.
							4	W	279,9	- 281,7	Til 414m S av Ravnungen jernstang, klar N av Midtboen.
							5	G	281,7	- 288,5	Til 1605m NØ av Tvistein fyr, klar NØ av Gunnergrunnen.
							6	R	288,5	- 294,1	Til 1070m NØ av Tvistein fyr, klar SV av Gunnergrunnen.
							7	G	294,1	- 333,4	Til 162m SV av Dyna, klar SV av Persboen.
							8	W	333,4	- 338,1	Til 83m NØ av Leverskjær.
							9	R	338,1	- 27,7	Til 36m NV av Svartskjær jernstang, klar V av Oddenesskjæra.
							10	W	27,7	- 29,5	Til 25m SØ av landet på østsiden av Mauresundet.
							11	G	29,5	- 32,6	Til over land.
043651 5	Finnebåene Finnebåen Langesundbukta	58 57.7178 009 49.1827	FI G 3s	14,0	Lanterne på stativ 16,0	4.9	1	G	0,0	- 360,0	Rundtlysende.
043700 6	Langesundbukta Steingrunnen Grunnens ø kant	58 56.3179 009 43.9727	Q (3) W 10s		LB 0,0		1	W	0,0	- 360,0	Rundtlysende
044152 5	Langesundbukta Tangenskjær På land	58 59.3687 009 45.1780	Iso R 4s	6,5		1.8	1	R	0,0	- 360,0	Rundtlysende
0441P 5	Langesund Langesund Molo Molo på Langesundstangen	58 59.7647 009 45.1233				0.5		W	0,0	- 360,0	
044200 5	Langesundbukta Langøytangen Langøy s pynt	58 59.5013 009 45.4249	Oc WRG 6s	18,5	Fyrbygning med tårn 14,5	6.7	1	G	221,0	- 273,8	Fra over Geiterøy til 210m S av Arøya, klar S av stake på Vestrebåene.
						6.3	2	W	273,8	- 276,0	Til 375m N av Fugløyskj lanterne.
						8.9	3	R	276,0	- 315,7	Til 268m SV av Finnebåene lanterne.
							4	G	315,7	- 339,0	Til klar V av Langøyskatan.
							5	W	339,0	- 8,8	Til 180m Ø av Skjeregg og klar Ø av Steingrunnen lysbøye.
							6	R	8,8	- 33,0	Til 78m V av Skjeregg.
							7	W	33,0	- 36,4	Til 275m SØ av Rødskjær varde.
							8	G	36,4	- 157,4	Til inn over land Langesund.
044230 5	Langesundbukta Langøytangen molo Syd på Langøya	58 59.6154 009 45.3168	Iso G 4s	6,0	LA/PC 0,0	2.3	1	G	0,0	- 360,0	Rundtlysende.
044300 5	Langesundbukta Arøy På Arøy v side	58 59.8995 009 47.5484	Oc (3) WRG 10s	22,5	FL/NB 5,5	7.7	1	G	354,3	- 355,9	Fra 1149m V av Finneboen LA. Til 1277m V av Finneboen LA
						7.3	2	W	355,9	- 18,4	Til klar SØ av Steingrunnen LB
						10.1	3	R	18,4	- 43,9	Til 384m SØ av Skjeregg, klar SØ av Geitrøygavelen
							4	G	43,9	- 137,1	Til 37m SV av Kjørtingen nordøstre FL, midt i Kjørtینگløpet
							5	R	137,1	- 150,0	Til 185m SV av Arøyskjæra
044400 5	Kjørtingen Kjørtingen, SV I Dypingen løpet	59 00.4556 009 46.4708	Oc R 4s	7,6	FL-IB 16,5	4.6	1	R	0,0	- 360,0	Rundtlysende.

Fyrnr. Kartnr.	Område Navn Beliggenhet	Posisjon	Karakter	Lys høyde [m]	Beskrivelse Høyde over grunnen [m]	Lysvidde R G W	Sektor - farge - retning - beskrivelse								
044500 5	Kjørtingen Kjørtingen, SØ Helgerofjorden	59 00.5026 009 46.5539		7,5	Lyktehus på søyle med In* 18,7	<div><div>4.6</div><div>4.3</div><div>6.4</div></div>	1	W	337,3	- 340,3	Fra 210m SV av Fugløya til 98m NØ av Geiterøya				
											2	R	340,3	- 348,2	Til 198m NØ av Geiterøygavlen
											3	G	348,2	- 140,3	Til innover SV-ligste Risøyskjær
											4	R	140,3	- 204,1	Til klar SØ av Saueholmen og NV av Lille Arøya
											5	G	204,1	- 337,3	Til førstnevnte grense 210m SV av Fugløya
044600 5	Kjørtingen Kjørtingen, NV I Dypingen løpet	59 00.5218 009 46.3011		7,5	Lyktehus på søyle med In* 15,5	<div><div>3.8</div><div>3.6</div><div>5.5</div></div>	1	W	134,7	- 137,6	Fra 70m NØ av Asvald kai, til 100m SV av Råholmen lanterne.				
											2	G	137,6	- 140,9	Til 74m SV av Karlsbåen jst. og klar SV av Risøyskjera.
											3	R	140,9	- 134,7	Til førstnevnte grense 70m NØ av Asvald kai.
044700 5	Kjørtingen Kjørtingen, NØ I Dypingen løpet	59 00.5532 009 46.4287	Iso G 4s	7,6	Lyktehus på søyle 19,5	<div><div></div><div>3.6</div><div></div></div>	1	G	0,0	- 360,0	Rundtlysende.				
044900 5	Langesundfjorden Råholmbåen Østsida av Langesundsfjorden	59 00.9662 009 45.6523	Iso G 2s	9,7	Lanterne på stang 13,0	<div><div></div><div>2.4</div><div></div></div>	1	G	0,0	- 360,0	Rundtlysende.				
045000 5	Helgeroafjorden Fugløyskjær N på Skjæret	58 59.1536 009 48.1968	FI G 5s	11,1	LA/NB 10,2	<div><div></div><div>5</div><div></div></div>	1	G	0,0	- 360,0	Rundtlysende.				
045011 5	Helgeroafjorden Fugløyskadden	58 59.2337 009 48.1050	Q W	2,5	LB	<div><div></div><div></div><div>3</div></div>		W	0,0	- 360,0					
0450A 5	Fugløy på øya	58 58.8346 009 48.2265		0,0		<div><div></div><div></div><div></div></div>									
045100 5	Helgeroafjorden Åmlirogna Ved Helgeroabukta	58 59.4998 009 50.2518	Oc (2) WRG 8s	10,3	Lyktehus på søyle 11,1	<div><div>4.32</div><div>4.02</div><div>6.13</div></div>	1	G	34,7	- 78,2	Fra N-kant Mølen til 212m N av Fugløyskj.				
											2	W	78,2	- 86,8	Til 135m S av St. Arøya, klar staken på Vestrebåane.
											3	R	86,8	- 149,2	Til 75m E av Selskjærbåen.
											4	W	149,2	- 151,4	Til 98m W av Narrholmen.
											5	G	151,4	- 181,5	Til 72m E av sørligste Liaholmen, klar Reierbåen.
											6	R	181,5	- 249,0	Til 7m N av søre molohode Lerangen.
											7	G	249,0	- 278,6	Til inn på Helgerobukta.
045202 5	Helgeroafjorden Lammøybåen SØ for Lamøya	58 59.6902 009 49.3613	Iso R 4s	9,2	Lanterne på søyle 12,8	<div><div>5</div><div></div><div></div></div>	1	R	0,0	- 360,0	Rundtlysende				
045210 5	Helgeroafjorden Lamøy Lamøyas sørøst side	58 59.7804 009 49.2563	Iso W 2s	5,0	Lanterne 4,0	<div><div></div><div></div><div>4,5</div></div>	1	W	187,9	- 41,0	Ny sektor.....				
045282 5	Helgeroafjorden Mørjefjorden, nedre	59 01.4499 009 50.2777	Oc R 6s	9,5	Betong på fj.Aluminiumsm*	<div><div>11</div><div></div><div></div></div>		R	0,3	- 8,3					
						Overrett med:	045284								
						Retning:	4,3								
						Beskrivelse:	Leder ø.av Midtbåen								

Fyrnr. Kartnr.	Område Navn Beliggenhet	Posisjon	Karakter	Lys høyde [m]	Beskrivelse Høyde over grunnen [m]	Lysvidde R G W	Sektor - farge - retning - beskrivelse				
045284 5	Helgeroaifjorden Mørjefjorden, øvre	59 01.5235 009 50.2888	Oc R 6s	12,5	Overrett	11	R	0,3	- 8,3		
							Overrett med: 045282 Retning: 4,3 Beskrivelse: Leder ø.av Midtbåen				
045300 5	Kalven Selskjærbåen Øst om Stokkøya	59 00.1573 009 49.3908	Iso R 2s	10,0	LA/IB/SC 11,8	1.5	1	R	0,0	- 360,0	Rundtlysende
045400 5	Kalven Håøytangen Sydøst spissen av Håøya	59 00.4665 009 49.4423	Oc WRG 6s	10,8	Lyktehus på søyle 12,0	4.27 3.97 6.1	1 2 3 4 5	R W G W R	304,5 311,2 342,4 131,7 133,3	- 311,2 - 342,4 - 131,7 - 133,3 - 143,5	Fra inn på til 125m SW av Salbutangen. Til 287m E av Guleskjær. Til 110m NE av landet ved Brønnebukta. Til 94m SW av Brattholmen lykt. Til inn på Håøya.
045500 5	Kalven Brattholmen Sydpynten av holmen	59 01.9625 009 46.5175	Oc (2) WRG 8s	9,3	Lyktehus på søyle 9,0	7.9 7.5 10,3	1 2 3 4 5 6	G R W G W R	282,8 311,1 316,8 319,5 120,7 133,2	- 311,1 - 316,8 - 319,5 - 120,7 - 133,2 - 143,1	Fra Ånesteinen til 101m SV av Narholmen Til 141m SV av Håøytangen lykt. Til 90m NØ av Selskjærbåen lanterne. Til 106m NØ av nordligste landet ved Ringen. Til 154m SV av Kisteholmen lanterne. Til inn over Kisteholmen.
045600 5	Kalven Kisteholmen Nordvest for Brattholmen	59 02.4246 009 45.7978	Iso G 4s	11,5	LA/SC 12,6	5.1	1	G	0,0	- 360,0	Rundtlysende.
0456A 0	Kalvsundet Bjørkøya øst Bjørkøya	59 02.4489 009 44.7088	Fast lys yellow	4,0	Indirekte belysning						
045700 5	Kalven Røodden Nord i Kalvsundet	59 02.6409 009 44.6466	Oc WRG 6s	9,5	Lyktehus på søyle 10,5	4.6 4.3 6.4	1 2 3 4 5	R W G W R	267,4 307,7 311,0 66,5 72,3	- 307,7 - 311,0 - 66,5 - 72,3 - 83,5	Fra 46m sør av Hestholmen til 92 m SW av Bratthln lkt. Til 105m av land ved Brønnebukta. Til 185m N av Bjørkøybåen lanterne. Til 76m S av Kalvehue. Til inn over Kalvehue.
045742 5	Kalven Kalvsundet Sør i Kalvsundet	59 02.5093 009 44.4150	FI R 3s		0,0	1.8	1	R	0,0	- 360,0	Rundtlysende
045802 5	Kalven Bjørkøya Sør i Kalvsundet	59 02.4751 009 44.4110	Iso R 4s	9,8	Lanterne på søyle 13,3	2	1	R	0,0	- 360,0	Rundtlysende.
0458AP 0	Kalvsundet Kalvehue Brevik	59 02.5945 009 44.0667	Fast lys yellow	10,0	Indirekte belysning						
045900 5	Brevikfjorden Bjørkøybåen Vest om Kalvsundet	59 02.3482 009 43.8271	Iso G 6s	10,0	LA/NB 16,5	3.7	1	G	0,0	- 360,0	Rundtlysende.

Fyrnr. Kartnr.	Område Navn Beliggenhet	Posisjon	Karakter	Lys høyde [m]	Beskrivelse Høyde over grunnen [m]	Lysvidde R G W	Sektor - farge - retning - beskrivelse				
046000 5	Langesundfjorden Figgeskjæret Langsundets v side	59 00.8416 009 44.9328	Oc (2) WRG 8s	10,5	FL/NB 10,0	4.1 3.8 5.9	1	R	150,1	- 152,9	Fra NØ av landet ved Fagerheim til 83m Ø av Sylterøya.
							2	W	152,9	- 157,0	Til 113m V av Bjørkøybåen lanterne.
							3	G	157,0	- 253,7	Til 21m S av Råholmbåen lanterne.
							4	R	253,7	- 353,3	Til 40m V av Haslebåen stang
							5	G	353,3	- 1,0	Til innpå ro-rokaaien/ fergeterminalen
046150 0	Risøya Risøyholmen Langesundsfjorden	59 01.5758 009 45.6114	Fast lys yellow	6,0	Indirekte belysning						
046200 5	Langsundets v side Langesund, nedre På Kuskjeret	59 00.6233 009 44.8876	Oc R 6s	4,8	Lyktehus	1.1	1	R	0,0	- 360,0	Rundtlysende. Overrett med 046300 Langesund, øvre.
									Overrett med:	046300	
									Retning:	193,7	
									Beskrivelse:	Overrettl.leder inn til Langesund	
046300 5	Langesund Langsund, øvre På brygge ved Halen	59 00.4921 009 44.8237	Oc R 6s	11,2	Lyktehus på søyle	1.1	1	R	0,0	- 360,0	Rundtlysende. Overrett med 046200 Langesund, nedre.
									Overrett med:	046200	
									Retning:	193,7	
									Beskrivelse:	Overrettl.leder inn til Langesund	
046320 5	Langesund Dampskipbrygga	58 59.9437 009 45.1227	Fast R lys		Lysbøye			R	0,0	- 360,0	
046350 5	Brevikfjorden Smakkebåen Ved Breidestranden	59 02.7127 009 43.7087		3,4	Lanterne på stang 0,0	3.2	1	G	0,0	- 360,0	Rundtlysende.
0463AP 0	Langesund Hvittingskjær	58 59.7495 009 45.2734	Fast lys yellow		Indirekte belysning						
0463BP 0	Langesund Haslebåen	59 00.4392 009 45.1024	Fast lys yellow		Indirekte belysning						
046400 5	Brevikfjorden Gjermundsholmen Gjermundsholmen nord	59 02.7173 009 42.4156	Oc (3) RG 10s	5,2	Lyktehus på stativ 6,0	4.1 3.8	1	R	110,5	- 200,8	Fra inn over land til 94m SØ av Blokkhustangen
							2	G	200,8	- 280,9	Til klar N av Kalvsundet LB og 76m S av Kalvhue
							3	R	280,9	- 320,2	Til inn mot Gjermundsholmen
046500 5	Brevikfjorden Mølletangen I sjø	59 02.8891 009 41.7909	Iso R 2s	8,7		2.5		R	0,0	- 360,0	
0465AP 0	Brevik Blokkhustangen Breviksfjorden	59 03.0451 009 42.4985	Fast lys yellow	8,0	Indirekte belysning						

Fyrnr. Kartnr.	Område Navn Beliggenhet	Posisjon	Karakter	Lys høyde [m]	Beskrivelse Høyde over grunnen [m]	Lysvidde R G W	Sektor - farge - retning - beskrivelse			
046611 5	Brevik Strømtangen I sjø	59 03.0169 009 41.5056	Iso G 2s	7,5	HIB	2,5	G	0,0	- 360,0	
0466AP 5	Brevik Breviksbrua, N 1 Brevikfjorden	59 02.9791 009 41.6530	Fast R lys	0,0	0,0		R	0,0	- 360,0	
0466BP 5	Brevik Breviksbrua, N 2 Brevikfjorden	59 02.9793 009 41.6506	Fast R lys	0,0	0,0		R	0,0	- 360,0	
0466CP 5	Brevik Breviksbrua, midt 1 Brevikfjorden	59 02.9561 009 41.6453	Fast G lys	45,0	0,0		G	0,0	- 360,0	
0466DP 5	Brevik Breviksbrua, midt 2 Brevikfjorden	59 02.9563 009 41.6430	Fast G lys	45,0	0,0		G	0,0	- 360,0	
0466EP 5	Brevik Breviksbrua, S 1 Brevikfjorden	59 02.9295 009 41.6366	Fast R lys	0,0	0,0		R	0,0	- 360,0	
0466FP 5	Brevik Breviksbrua, S 2 Brevikfjorden	59 02.9296 009 41.6344	Fast R lys	0,0	0,0		R	0,0	- 360,0	
0468 0	Stathelle Mølletangen Mølletangen	59 02.8974 009 41.6231	Fast lys yellow	4,0	Indirekte belysning					
046800 5	Brevikfjorden Krabberød	59 03.0368 009 41.0588	Iso R 2s	7,6		2,5	R	0,0	- 360,0	
046900 5	Brevikfjorden Steinholmen	59 03.1359 009 40.6437	Iso R 2s	8,0		2,5	R	0,0	- 360,0	
047100 5	Brevik Grenlandsbrua, midt 1 Frierfjorden	59 03.2018 009 40.5345	Fast W lys	50,0	LA/NB	3,6	1 W	0,0	- 360,0	Rundtlysende
047101 5	Brevik Grenlandsbrua, N Frierfjorden	59 03.2412 009 40.5222	Fast G lys		LA/NB	3,2	1 G	0,0	- 360,0	Rundtlysende
047102 5	Brevik Grenlandsbrua, S Frierfjorden	59 03.1631 009 40.5464	Fast R lys		LA/NB	2,8	1 R	0,0	- 360,0	Rundtlysende

Fyrnr. Kartnr.	Område Navn Beliggenhet	Posisjon	Karakter	Lys høyde [m]	Beskrivelse Høyde over grunnen [m]	Lysvidde R G W	Sektor - farge - retning - beskrivelse				
047132 5	Frierfjorden Omborg, øvre	59 02.9483 009 39.9819	Oc R 6s	10,6	10,2	<div><div>1.7</div><div></div><div></div></div>	R	144,6	-	152,6	
						Overrett med: Retning: Beskrivelse:	047134 148,6				
047134 5	Frierfjorden Omborg, nedre	59 03.0023 009 39.9179	Oc R 6s	6,5	6,4	<div><div>1.7</div><div></div><div></div></div>	R	144,6	-	152,6	
						Overrett med: Retning: Beskrivelse:	047132 148,6				
047321 5	Frierfjorden Flauodden	59 03.3261 009 39.9003	Iso G 2s	8,0	HIB 11,0	<div><div></div><div>2.5</div><div></div></div>	G	0,0	-	360,0	
047600 5	Frierfjorden Midtfjordskjær Vest av Brevik	59 03.2414 009 39.3445		10,4	Lyktehus på søyle med ln* 13,0	<div><div>4.1</div><div>3.8</div><div>5.9</div></div>	1	G	49,9	- 141,0	Fra 118m SØ av kaihjørne på Skjerkøya til 46m NØ av Selskj.
						2	R	141,0	- 159,4	Til 410m Ø av Øvre Ringshln.	
						3	W	159,4	- 165,0	Til 148m V av Saltbu lkt.	
						4	G	165,0	- 274,5	Til 110m S av landet Ø av Blekebakken.	
						5	W	274,5	- 276,0	Til 140m N av Steinhln.	
						6	R	276,0	- 16,7	Til 68m V av Haveråkerhln.	
						7	W	16,7	- 49,9	Til første grense.	
047700 5	Frierfjorden Saltbuodden Fjordens ø side	59 04.9063 009 38.6337	Oc WRG 6s	9,0	Lyktehus på underbygning 6,0	<div><div>2.9</div><div>2.7</div><div>4.4</div></div>	1	G	336,1	- 349,7	Fra inn over land til 104m V av Midtfjordskjær lykt.
						2	W	349,7	- 7,4	Til 127m Ø av østligste Selskjæret.	
						3	R	7,4	- 132,6	Til 143m NØ av Øvre Ringsholmen lanterne.	
						4	W	132,6	- 156,7	Til klar V av Nautelandsbåen.	
						5	G	156,7	- 181,8	Til innmot land i Skjellbukta.	
047910 5	Frierfjorden Øvre Ringsholmen Fjordens V side	59 05.4319 009 37.2810	Q W	10,5	Lanterne på stang 9,0	<div><div></div><div></div><div>2.3</div></div>	1	W	0,0	- 360,0	Rundtlysende.
047930 5	Frierfjorden Rafnes, N	59 06.2706 009 35.4064			Lanterne på stang	<div><div></div><div></div><div></div></div>	1	Y	0,0	- 360,0	Rundtlysende.
047940 5	Frierfjorden Kjeøy Vollsfjorden	59 07.1939 009 34.0135	FI G 3s	4,4	Lanterne på stang 2,5	<div><div></div><div>0.4</div><div></div></div>	1	G	0,0	- 360,0	Rundtlysende.
047950 5	Frierfjorden Lauvøyene, nedre Vollsfjorden	59 07.2882 009 33.6992	Fast R lvs	7,7	Lanterne på stang 5,5	<div><div>1.3</div><div></div><div></div></div>	1	R	0,0	- 360,0	Rundtlysende
						Overrett med: Retning: Beskrivelse:	047960 309,7				

Fyrnr. Kartnr.	Område Navn Beliggenhet	Posisjon	Karakter	Lys høyde [m]	Beskrivelse Høyde over grunnen [m]	Lysvidde R G W	Sektor - farge - retning - beskrivelse								
047960 5	Frierfjorden Lauvøyene, øvre Vollsfjorden	59 07.3122 009 33.6444	Fast R lys	15,7	Lanterne på stang	<div><div>1.3</div><div></div><div></div></div>	1	R	0,0	- 360,0	Rundtlysende				
					10,0										
					Overrett med: 047950 Retning: 309,7 Beskrivelse:										
0479BP 0	Porsgrunn Skottlandskjær Vollsfjorden	59 07.2999 009 33.2834	Fast lys yellow	3,0	Indirekte belysning	<div><div></div><div></div><div></div></div>									
048000 5	Porsgrunnselva Torsberg s pynten av Torsberget	59 07.3559 009 36.3245	Oc WRG 6s	9,0	FL/NB	<div><div>4.4</div><div>4.1</div><div>6.2</div></div>	1	R	221,6	- 226,6	Fra inn over land til 73m NW av kaihjørne på Herøyas N-pynt.				
						2						W	226,6	- 309,5	Til 149m SW av kaihjørne ved salpeterfabrikken på Herøya.
						3						G	309,5	- 337,3	Til 60m W av nærmeste land ved Kongskleiv.
						4						W	337,3	- 339,8	Til 272m E av Bukkholmen, klar E av rødstaken på Kongskleivbåen.
						5						R	339,8	- 12,2	Til 607m SE av Balsøya E-pynt.
						6						W	12,2	- 50,3	Til 48m SE av Balsøya SE-pynt.
						7						G	50,3	- 67,1	Til innover land på Balsøya.
0480AP 5	Frierflaket Porsgrunn	59 06.6311 009 38.4070	Fast G lys			<div><div></div><div></div><div></div></div>		G	0,0	- 360,0					
0480BP 5	Frierflaket Porsgrunn	59 06.6419 009 38.3902	Fast R lys			<div><div></div><div></div><div></div></div>		R	0,0	- 360,0					
0480CP 0	Torsberg Torsbergrenna S Porsgrunnselva	59 07.3907 009 36.3964	Fast lys yellow		Indirekte belysning	<div><div></div><div></div><div></div></div>									
0480DP 0	Torsberg Torsbergrenna N Porsgrunnselva	59 07.4327 009 36.4829	Fast lys yellow		Indirekte belysning	<div><div></div><div></div><div></div></div>									
048100 5	Porsgrunnselva Torsberg ytre, Ø Torsbergrenna østside	59 07.2571 009 36.3207	FI G 3s	2,5	LB/SC	<div><div></div><div>1.1</div><div></div></div>	1	G	0,0	- 360,0	Rundtlysende				
048200 5	Porsgrunnselva Torsberg indre, Ø Torsbergrenna østside	59 07.5237 009 36.8058	FI G 5s	2,5	LB/SC	<div><div></div><div>1.7</div><div></div></div>	1	G	0,0	- 360,0	Rundtlysende				
048300 5	Porsgrunnselva Torsberg ytre, V Torsbergrenna vestside	59 07.3357 009 36.3534	Iso R 2s	2,5	LB/SC	<div><div>1</div><div></div><div></div></div>	1	R	0,0	- 360,0	Rundtlysende				
048330 5	Porsgrunnselva Torsberg midtre, V Torsbergrenna vestside	59 07.5468 009 36.7408	FI R 3s	2,5	LB/SC	<div><div>1.4</div><div></div><div></div></div>	1	R	0,0	- 360,0	Rundtlysende				
048340 5	Porsgrunnselva Torsberg indre, V Torsbergrenna vestside	59 07.6576 009 36.9409	FI R 5s	2,5	LB/NE/HV	<div><div></div><div></div><div></div></div>	1	R	0,0	- 360,0	Rundtlysende				
					0,0										

Fyrnr. Kartnr.	Område Navn Beliggenhet	Posisjon	Karakter	Lys høyde [m]	Beskrivelse Høyde over grunnen [m]	Lysvidde R G W	Sektor - farge - retning - beskrivelse				
048700 5	Porsgrunn Frednesbrua, østsiden, N Frednesbrua	59 08.0724 009 37.8283	VQ G 0.5s	3,8	Lanterne på stang	0,4	1	G	0,0	- 360,0	Rundtlysende.
048710 5	Porsgrunn Frednesbrua, midtre, N Frednesbrua	59 08.0673 009 37.7995	VQ G 0.5s	4,2	Lanterne på stang	0,4	1	G	0,0	- 360,0	Rundtlysende.
048715 5	Porsgrunn Frednesbrua, østsiden, S, midtre Frednesbrua	59 08.0553 009 37.7715	VQ G 0.5s		Lanterne på stang 4,2	0,4	1	G	0,0	- 360,0	Rundtlysende.
048720 5	Porsgrunn Frednesbrua, østsiden, S Frednesbrua	59 08.0413 009 37.7567	VQ G 0.5s	3,8	Lanterne på stang	0,4	1	G	0,0	- 360,0	Rundtlysende.
048725 5	Porsgrunn Frednesbrua, vestsiden, N Frednesbrua	59 08.1022 009 37.7790	VQ R 0.5s	3,8	Lanterne på stang	0,3	1	R	0,0	- 360,0	Rundtlysende.
048730 5	Porsgrunn Frednesbrua, vestsiden, N, midtre Frednesbrua	59 08.0880 009 37.7617	VQ R 0.5s	4,2	Lanterne på stang	0,3	1	R	0,0	- 360,0	Rundtlysende.
048735 5	Porsgrunn Frednesbrua, V-siden, S, midtre Frednesbrua	59 08.0768 009 37.7381	VQ R 0.5s	4,2	Lanterne på stang	0,3	1	R	0,0	- 360,0	Rundtlysende.
048740 5	Porsgrunn Frednesbrua, V-siden, S Frednesbrua	59 08.0710 009 37.7088	VQ R 0.5s	3,8	Lanterne på stang	0,3	1	R	0,0	- 360,0	Rundtlysende.
048745 5	Porsgrunn Frednesbrua, senter, N Frednesbrua	59 08.0743 009 37.7731	Fast R lys	13,0	Lanterne på stang 0,0	0,5	1	R	0,0	- 360,0	Rundtlysende.
048750 5	Porsgrunn Frednesbrua, senter, S Frednesbrua	59 08.0695 009 37.7627	Fast R lys	13,0	Lanterne på stang	0,5	1	R	0,0	- 360,0	Rundtlysende.
049000 5	Porsgrunnselva Skjeret Porsgrunn	59 08.4458 009 38.8449	FI G 3s	2,5	Lysbøye	1,6	1	G	0,0	- 360,0	Rundtlysende
0491A 0	Skien Nesepytten Skien	59 09.8138 009 38.3588	Fast lys yellow		Indirekte belysning						
0491B 0	Skien Solstadpynten Skien	59 09.3501 009 38.8506	Fast lys yellow		Indirekte belysning 0,0						
049200 0	Porsgrunnselva Bøleboen Bøle	59 10.6310 009 37.9767	FI G 3s	2,0	Lysbøye	1,6	1	G	0,0	- 360,0	Rundtlysende

Fyrnr. Kartnr.	Område Navn Beliggenhet	Posisjon	Karakter	Lys høyde [m]	Beskrivelse Høyde over grunnen [m]	Lysvidde R G W	Sektor - farge - retning - beskrivelse				
049400	Skienselva 0 Svea Elvas v side	59 11.0855 009 37.3894	Oc W 6s	3,2	6-FL/NE/HV		1	W	142,3	- 182,9	Fra Skienselva sydlig retning til innover land
					4,8	1,9	2	W	316,9	- 356,5	Fra innover land til Skienselva nordlig retning
049500	Skienselva 0 Gråtenløpet, øst, nordre	59 11.6124 009 37.2326	FI W 5s	2,5	LB/PC/HV		1	W	0,0	- 360,0	Rundtlysende
049600	Skienselva 0 Gråtenløpet, øst, søre	59 11.3988 009 37.3831	Q W	2,5	LB/PC/HV		1	W	0,0	- 360,0	Rundtlysende
049700	Skienselva 0 Gråtenløpet, NV	59 11.6104 009 37.1783	FI R 5s	2,5	LB/PC/HV		1	R	0,0	- 360,0	Rundtlysende
049800	Skienselva 0 Gråtenløpet, SV	59 11.3878 009 37.3247	Q R	2,5	LB/PC/HV	3	1	R	0,0	- 360,0	Rundtlysende
0503P	Skienselva 0 Menstadbrua Skienselva	59 10.4592 009 38.1611	Fast R lvs	27,0	På bro- lyshøyde er hente			R	0,0	- 360,0	
050510	Tonerleia 5 Kjelen Såsteinsund	58 58.3521 009 42.4080	FI W 5s	7,3			1	W	0,0	- 360,0	Rundtlysende
					7,0	4					
050600	Tonerleia 5 Mejulen Såsteinsundet SV	58 57.7951 009 41.3146		5,8	Lyktehus på stativ	4	1	R	37,2	- 50,1	Fra inn over land på Mejulen til 80m N av Lille Eggeløs.
						3,7	2	W	50,1	- 57,6	Til 78m SØ av sørligste Stutane.
					7,0	5,7	3	G	57,6	- 224,1	Til 28m NV av Kjelen lanterne.
							4	R	224,1	- 228,1	Til 85m NV av nordligste skjær ved Såsteinsbrotta.
050700	Tonerleia 6 Danholmen Holmens ø kant	58 56.4252 009 38.2552	Oc WRG 6s	7,0	Lyktehus	4,7	1	G	220,0	- 225,1	Fra inn over Skarveneset til 40m Ø av Store Eggeløs.
						4,4	2	W	225,1	- 228,3	Til 80m V av Lille Eggeløsskjærene, klar 3,1m grunne.
					3,0	6,6	3	R	228,3	- 25,3	Til 115 m V av Anonskjærene, klar 3,7m grunne.
							4	W	25,3	- 32,5	Til 42m Ø av Stangholmen.
							5	G	32,5	- 36,3	Til innover Stangholmen.
050900	Tonerleia 6 Vittenskjul Øyas SØ side	58 55.5945 009 36.7912	Iso WRG 6s	22,5	FL/SC	4,7	1	G	222,1	- 252,4	Fra over Stangholmen til 164m S av Rødskjær varde og klar S Anonskjæra.
						4,4	2	W	252,4	- 258,4	Til 364m N av Flesbåen stang og klar N av Ranhausen Grønn stake.
					3,5	6,6	3	R	258,4	- 351,5	Til 115m Ø av Slepa lanterne og klar V av Svea og Ø av Lilleskogbåen.
							4	G	351,5	- 38,4	Til 100m NV av Ellevsbåen varde.
							5	W	38,4	- 65,6	Til 104m SØ av ytre Vågøybåen stang.
							6	R	65,6	- 66,3	Til 58m SØ av ytre Vågøybåen stang.
051100	Tonerleia 6 Store Fluor Øyas N pynt	58 54.5670 009 33.7700	Oc WRG 6s	4,0	FL/NB	4,2	1	G	69,8	- 70,2	Fra inn over Gumøy til midt i løpet like Ø av Kreppa LA.
						3,9	2	R	70,2	- 234,2	Til 273m SØ av Mileskjær.
					3,5	5,9	3	W	234,2	- 247,5	Til 295m NV av Ellefsbåen varde.
							4	G	247,5	- 248,3	Til 278m NV av Ellefsbåen varde.

Fyrnr. Kartnr.	Område Navn Beliggenhet	Posisjon	Karakter	Lys høyde [m]	Beskrivelse Høyde over grunnen [m]	Lysvidde R G W	Sektor - farge - retning - beskrivelse				
051152 6	Jomfrulandsleia Tønneholmene NØ av Tønneholmene	58 52.9944 009 35.3161	Iso R 4s	6,0	HIB på stang 7,5	2 	1	R	0,0	- 360,0	Rundtlysende
051162 6	Jomfrulandsleia Bunesodden Nordøst på Bunes	58 53.6092 009 33.9844	Iso R 2s	6,0	HIB på stang 5,5	2 	1	R	0,0	- 360,0	Rundtlysende
051171 6	Jomfrulandsleia Fluersundet Grunne sørvest av Fluier	58 54.1293 009 33.4178	Iso G 2s	6,0	HIB på stang 7,5	 2 	1	G	0,0	- 360,0	Rundtlysende
051182 6	Jomfrulandsleia Furuholmen øst Lille Furuholmen Øst	58 55.4838 009 32.9637	Iso R 2s	6,0	HIB på stang 5,5	2 	1	R	0,0	- 360,0	Rundtlysende
051200 6	Tonerleia Risøy, Ø På Risøy østpynt	58 54.9689 009 31.9130	Iso WRG 4s	4,5	FL/SC 3,5	4,1 3,8 5,8 	1	G	127,6	- 135,4	Fra inn på Stavnes til 58m NØ av Stavnesholmen.
							2	W	135,4	- 146,0	Til 81m SV av Skrubbholmen stang.
							3	R	146,0	- 271,2	Til 111m S av ytre Vågøybåen stang og klar S av Bringebærholmen.
							4	W	271,2	- 280,4	Til 88m N av lille Fluier.
							5	G	280,4	- 287,4	Til inn over lille Fluier.
051800 6	Tonerleia Kreppa Kreppa sv side	58 54.3328 009 32.5313	FI G 3s	6,3	Lanterne på stang 5,8	 2,3 	1	G	0,0	- 360,0	Rundtlysende.
051900 6	Langårsund Sundgårdsholmen På holmens n side	58 54.0325 009 31.2732	Oc WRG 6s	3,9	Lyktehus 3,5	4,69 4,39 6,58 	1	G	56,5	- 60,8	Fra inn på Gumøy til 18m NV av Bråtbåen j.st.
							2	R	60,8	- 251,0	Til 36m S av neset på Langøy.
							3	W	251,0	- 254,3	Til 30m N av skjærene syd i sundet.
							4	G	254,3	- 260,1	Til inn over land ved Ramsdalen.
052000 6	Langårsund Svaneflekken Langårsunds n side	58 53.7094 009 30.1429	FI R 3s	5,2	Lanterne på stang 4,2	2,5 	1	R	0,0	- 360,0	Rundtlysende.
052100 6	Langårsund Skjensundet Blandkjernoddens sø side	58 53.1328 009 27.5772	Oc WRG 6s	5,3	Lyktehus 3,0	2,6 2,4 3,9 	1	R	209,4	- 218,9	Fra land ved Kjerringhl. til 28m NW av j.st. ved Kjørebonn.
							2	G	218,9	- 229,9	Til 145m NV av neset v/ Bjerkehuert
							3	W	229,9	- 249,3	Til 81m N av Midtfjordskj. j.st.
							4	R	249,3	- 278,9	Til 178m S av største Midtfjordskj.
							5	W	278,9	- 304,2	Til 102m N av lite skjær nord av Saltskjærhl.
							6	G	304,2	- 69,8	Til 36m N av Bærøytangen HiB/ LA.
							7	W	69,8	- 72,5	Til 93 m N, av Bærøytangen HiB/LA og klar rød stake.
							8	R	72,5	- 83,9	Til inn over Skarshl.
052103 6	Kragerø Bærøytangen	58 52.9065 009 26.5164	Iso G 2s	7,5	HIB m. indirekte belysni*	 5 		G	0,0	- 360,0	
052112 6	Kragerø Kjelsøy	58 52.3257 009 29.7567	Iso R 2s	7,5	Lanterne på stang m. ind* 5,0	4,8 	1	R	0,0	- 360,0	Rundtlysende

Fyrnr. Kartnr.	Område Navn Beliggenhet	Posisjon	Karakter	Lys høyde [m]	Beskrivelse Høyde over grunnen [m]	Lysvidde R G W	Sektor - farge - retning - beskrivelse			
052114 6	Kragerø Kjelsøy, NØ	58 52.4653 009 30.2186	Iso R 4s	7,5	HIB m.indirekte belysning	5	R	0,0	- 360,0	
052123 6	Kragerø Rytterholmen	58 52.6850 009 30.5803	Iso G 2s	7,5	LA/NB 5,0	5	1 G	0,0	- 360,0	Rundtlysende
052127 6	Kragerø Mefjordskjærbåen	58 52.7373 009 31.0280	Iso G 4s	7,5	HIB m.indirekte belysnin*	5,5	G	0,0	- 360,0	
052134 6	Kragerø Oterøy	58 52.4537 009 31.7278	FI R 5s	7,5	Lanterne på stang m. ind* 5,0	4,8	1 R	0,0	- 360,0	Rundtlysende
052146 6	Kragerø Larsholmen	58 52.2738 009 32.3583	Iso R 2s	7,5	Lanterne på stang m. ind* 5,0	4,8	1 R	0,0	- 360,0	Rundtlysende
052153 6	Kragerø Amtmannsbåen Jomfruland	58 52.2709 009 34.1805	FI G 3s	7,5	HIB m.indirekte belysnin*	4,5	G	0,0	- 360,0	
052200 6	Skarbo Lovisenbergsundet nedre Kragerø	58 54.3572 009 24.8752	Oc R 6s	14,0	Lanterne på stang 19,0	8,6	1 R	0,0	- 360,0	Rundtlysende
052220 6	Skarbo Lovisenbergsundet øvre Kragerø	58 54.3884 009 24.8139	Oc R 6s	15,0	Lanterne på stang 1,5	8,6	1 R	0,0	- 360,0	Rundtlysende
052231 6	Helle Lovisenbergsundet	58 54.1472 009 25.3226	Iso G 2s	4,3	HIB på stang	2,1	1 G	0,0	- 360,0	Rundtlysende
052232 6	Helle Lovisenbergsundet vest Lovisenbergsundet	58 54.2034 009 25.1715	Iso R 2s	5,5	HIB på stang 3,5	2,1	1 R	0,0	- 360,0	Rundtlysende
052400 6	Jomfrulandsrenna Slepa Jomfruland	58 53.2008 009 37.3556	FI R 3s	9,8	Lanterne på stang 0,0	2,8	1 R	0,0	- 360,0	Rundtlysende
052500 6	Jomfrulandsrenna Jomfruland Midt på øya	58 51.9064 009 35.7822	FFI W 15s	48,0	2-FA/NA/FS 31,0	18,4	1 W	0,0	- 360,0	Rundtlysende.
052600 6	Jomfrulandsrenna Djupodden Jomfruland	58 51.2668 009 34.5060	Iso W 4s	12,0	Lanterne på stang 0,0	10	1 W	43,0	- 49,0	Overrett med Jomfruland fyr i retning 046











































Fyrnr. Kartnr.	Område Navn Beliggenhet	Posisjon	Karakter	Lys høyde [m]	Beskrivelse Høyde over grunnen [m]	Lysvidde R G W	Sektor - farge - retning - beskrivelse				
053000 6	Kragerøfjorden Knubbehausen Stanggapets v side	58 48.8673 009 28.7074	FI WRG 5s	12,0	Lyktehus	<div><div>5.4</div><div>5.4</div><div>6.8</div></div>	1	R	32,8	- 42,4	Fra 273m SØ av Rødrøbrottet stang. Til 146m SØ av Rødrøbrottet stang.
						2	G	42,4	- 165,3	Til 151m Ø av Strømtangen FA, klar Ø av Stangskjær varde	
						3	R	165,3	- 168,7	Til 306m Ø av Stamtangen FA, klar Ø av R-stake ved Stangskjær	
						4	W	168,7	- 181,6	Til 275m V av Rødskjær, klar V av Fjordboen G-stake	
						5	G	181,6	- 259,8	Til 1390m S av Skadden sydspiss og klar S av 4m Måkeholmhausen	
						6	R	259,8	- 277,8	Til 2606m S av Skadden sydspiss, klar N av Revet og Knubbehausen G-stake	
						7	G	277,8	- 325,9	Til 30m SV aa Jomfrulandsrevet Sydmerke	
						8	W	325,9	- 32,8	Til 273m SØ av Rørøybrottet stang,	
						Racon Signal: Type:	Morsetean Morsetean K m/utstrekning 0.88 n.mil ITOFAR				
053100 6	Kragerøfjorden Strømtangen Fjordens V side	58 50.2027 009 27.8578	Oc WR 6s	7,6	4-FS/NB	<div><div>4.41</div><div></div><div>6.23</div></div>	1	R	181,6	- 322,9	Fra inn over Hesthue til 179m NE av Fjordbåen varde, klar 3m-grunnene.
						2	W	322,9	- 346,4	Til inn over land ved Rapen.	
053110 6	Kragerøfjorden Oksen Vest for Krikkholmen	58 50.4461 009 28.3141	Q W	0,0	Lanterne på stang med op*	<div><div>0</div><div>0</div><div>0</div></div>	1	W	0,0	- 360,0	Rundtlysende
053111 6	Kragerøfjorden Sjursholmbåen S for Store Krikkholmen	58 50.3571 009 28.7480	Oc G 4s	5,1	Lanterne på stang	<div><div>0</div><div>3.5</div><div>0</div></div>	1	G	0,0	- 360,0	Rundtlysende
053112 6	Kragerøfjorden Store Krikkholmbåen S for Store Krikkholmen	58 50.3689 009 28.8582	Oc R 4s	5,0	Lanterne på stang	<div><div>3.3</div><div>0</div><div>0</div></div>	1	R	0,0	- 360,0	Rundtlysende
053121 6	Kragerøfjorden Engelskmannen Ø for Hesttangen	58 50.3881 009 29.4539	Iso G 2s	4,7	Lanterne på stang	<div><div>0</div><div>3.4</div><div>0</div></div>	1	G	0,0	- 360,0	Rundtlysende
053132 6	Kragerøfjorden Korset S på Bråtøy	58 50.6241 009 30.6414	Oc R 4s	5,0	Lanterne på stang med op*	<div><div>1.7</div><div>0</div><div>0</div></div>	1	R	0,0	- 360,0	Rundtlysende
053140 6	Kragerøfjorden Evabåen SV for Bratøy	58 50.6590 009 30.0558	VQ (6) W LFI 10s	5,1	Lanterne på stang	<div><div>0</div><div>0</div><div>3.1</div></div>	1	W	0,0	- 360,0	Rundtlysende
053152 6	Kragerøfjorden Jentebåen Ø for Ærøy	58 51.0376 009 29.8708	Iso R 2s	4,5	Lanterne på stang	<div><div>3.2</div><div>0</div><div>0</div></div>	1	R	0,0	- 360,0	Rundtlysende
053154 6	Kragerøfjorden Bjønnskjæra N for Ærøy	58 51.1358 009 29.6912	Oc R 4s	4,5	Lanterne på stang	<div><div>3.3</div><div>0</div><div>0</div></div>	1	R	0,0	- 360,0	Rundtlysende
053161 6	Kragerøfjorden Kaninholmen V i Åsvika	58 51.0405 009 28.1564	Oc G 4s	2,9	Lanterne på stang	<div><div>0</div><div>3.5</div><div>0</div></div>	1	G	0,0	- 360,0	Rundtlysende

Fyrnr. Kartnr.	Område Navn Beliggenhet	Posisjon	Karakter	Lys høyde [m]	Beskrivelse Høyde over grunnen [m]	Lysvidde R G W	Sektor - farge - retning - beskrivelse				
053200 6	Kragerøfjorden Stavseng Skåtøy v side	58 51.0517 009 27.2356	Oc (2) WRG 8s	25,7	Fyrlykt, Hvitt trehus me* 16,8	6.4	1	W	336,9	- 80,0	Fra kloss Ø av Strømtangen til N av Bjelkevik brygge.
						6.1	2	G	80,0	- 94,0	Til 70m N av N.ligste stein Stabbestad, klar 3,1m grunne N av Skåtet.
						8.6	3	W	94,0	- 104,8	Til 490m S av Buttebåen lykt, klar S av Hammerbåen.
							4	R	104,8	- 110,1	Til 340m S av Buttebåen lykt, Klar Nav Hammerbåen.
							5	W	110,1	- 118,7	Til 65m S av Saltneven.
053220 6	Kilsfjorden Hvittingbåen Øst av Hvittingbåen	58 51.0952 009 21.8143	Q (3) W 10s		LB		1	W	0,0	- 360,0	Rundtlysende
						2.3					
053232 6	Kilsfjorden Kilsfjorden Midtfjordskjær	58 51.3745 009 20.1978	Iso R 2s	6,0	HIB på stang 5,0	3.2	1	R	0,0	- 360,0	Rundtlysande
053242 6	Snekkevik Snekkevik, nedre På skjær i sjø u/Snekkevik	58 51.5867 009 17.9581	Oc R 6s	5,2	Lanterne på stang 4,7	8.8	1	R	0,0	- 360,0	Rundtlysende
053244 6	Snekkevik Snekkevik, øvre Snekkevik	58 51.5884 009 17.8968	Oc R 6s	9,7	Lanterne på stang 8,2	8.8	1	R	0,0	- 360,0	Rundtlysende
053300 6	Kragerøfjorden Buttebåen Båens s kant	58 51.5337 009 25.7214	Oc (2) WRG 8s	4,1	Lyktehus på stativ 5,5	3.2	1	G	301,3	- 312,1	Fra kloss i Saltneven til 50m SV av lite skjær SV av Sjursholmen.
						3	2	W	312,1	- 317,9	Til 138m Ø av Strømtangen fyrlykt. Klar 6.5m grunne S av Strømtangen.
						4.8	3	R	317,9	- 72,0	Til 118m N av skjæret N av Rosviklandet.
							4	W	72,0	- 75,6	Til klar S av Søstrene, 132m S av Tåtøy lanterne.
							5	G	75,6	- 150,7	Til 124m V av Barbaraskjæret, klar V av 4,3m grunne.
							6	R	150,7	- 170,5	Til Ø av Galeioddbåen, 86m V av Midtfjordskjær.
							7	G	170,5	- 181,8	Til midt på Lille Furuholmen..
053305 6	Kragerøfjorden Søndre Pelanbåen Skåtøysund	58 51.7243 009 26.5286	Iso G 2s	6,3	HIB på stang 7,6	0	1	G	0,0	- 360,0	Rundtlysende
						3.4					
						0					
053307 6	Kragrøfjorden Fantøholmane Skåtøysund	58 51.7737 009 28.5055	Oc G 4s	6,3	HIB på stang 7,9	0	1	G	0,0	- 360,0	Rundtlysende
						1.5					
						0					
053308 6	Kragerøfjorden Fantødden Skåtøysund	58 51.7764 009 28.6085	Oc R 4s	6,3	Lanterne på stang med op* 7,9	1.4	1	R	0,0	- 360,0	Rundtlysende
						0					
						0					
053440 6	Kragerøfjorden Tåtøy S på Tåtøy	58 51.1818 009 22.5408	FI W 5s	9,3	Lanterne på stang 3,8		1	W	0,0	- 360,0	Rundtlysende
						3.1					

Fyrnr. Kartnr.	Område Navn Beliggenhet	Posisjon	Karakter	Lys høyde [m]	Beskrivelse Høyde over grunnen [m]	Lysvidde R G W	Sektor - farge - retning - beskrivelse				
053800 6	Kragerøfjorden Kragerø havnefyr Galeiodden	58 52.0075 009 25.4039	Oc WRG 6s	4,3	FL/NB 5,5	3,9 3,6 5,6	1	G	118,7	- 146,1	Fra innpå havna til 102m NØ om hjørne på fergekaia
							2	W	146,1	- 172,8	Til 95m NØ av Stilnestangen
							3	R	172,8	- 188,9	Til 161m Ø av stang på Drengskåtbåen og klar Ø av 5m grunnen lenger sør
							4	G	188,9	- 193,0	Til 73m NV av Skarholmene
							5	R	193,0	- 207,3	Til 40m NV av Midt fjordskjæret
							6	G	207,3	- 350,7	Til 155m V av Buttebåen lykt
							7	W	350,7	- 26,9	Til 79m Ø av Tåtøykalven og klar Ø av Kragerøbåen
							8	R	26,9	- 35,1	Til SØ-pynten av Øya
053803 6	Kragerøfjorden Midt fjordskjær NØ for Øya	58 52.1527 009 25.5998	Iso G 4s	6,3	HIB på stang 7,2	0 2 0	1	G	0,0	- 360,0	Rundtlysende
054300 6	Grønholmsgapet Grønholmskjær Gapets n side	58 44.6484 009 19.4040	Iso WRG 6s	6,8	Lyktehus på stativ 3,5	3,9 3,6 5,5	1	R	235,7	- 255,1	Fra Gjersnestagen til klar S. av Pershansen BYB
							2	W	255,1	- 262,7	Til N av Gjersbåene grønn stake.
							3	G	262,7	- 73,0	Til avst 300 m N. om Jektbåan j.st
							4	W	73,0	- 77,2	Til avst 701m N om Jektbåan j.st.
							5	R	77,2	- 96,5	Til innpå Kjørvika.
054500 6	Risør Stangholmen Holmens NØ pynt	58 42.5650 009 14.6058	Oc WRG 6s	9,0	Lyktehus på søyle 8,5	2,1 1,9 3,3	1	G	168,2	- 183,1	Fra 88m Ø av Flisebåen stang, til 81m V av Sukkertoppen
							2	R	183,1	- 254,1	Til klar S av Bremsundknattene, 716m S av Øyulvskjær
							3	G	254,1	- 322,5	Til klar V av Grønn stake SØ av Stangholmen, klar SV av Steingrunnberget
							4	W	322,5	- 348,3	Til klar Ø av Høybåen
							5	R	348,3	- 11,5	Til 117m Ø av Taraldskjær
054600 6	Risør Store Furuøya Øyas nø pynt	58 41.9413 009 13.0275		13,0	Lyktehus 3,0	6,4 6 8,6	1	G	221,4	- 223,0	Fra 96m SØ av landet ved Randvik til 70m SØ av Bjørnskjær.
							2	W	223,0	- 226,2	Til 95m NV av Store Stangholmen.
							3	R	226,2	- 252,4	Til 160m S av Lille Taraldskjær.
							4	W	252,4	- 257,4	Til 145m N av Store Taraldskjær.
							5	G	257,4	- 272,5	Til 115m S av Store Taraldskjær.
							6	W	272,5	- 280,3	Til 265m S av Store Taraldskjær.
							7	R	280,3	- 307,4	Til 460m NØ av Høybåtangen.
055000 6	Risør Bjørnskjær Innløpet til Risør	58 42.6277 009 14.1253	Oc (3) WRG 10s	8,5	FL/SC 6,0	1,8 1,6 2,8	1	R	157,3	- 209,4	Fra inn over land til 70m Ø av Flisebåen stang
							2	W	209,4	- 214,5	Til 100m NV av Skibholmen.
							3	G	214,5	- 8,4	Til 82m V av Lille Taraldskjær.
							4	R	8,4	- 22,7	Til 110m NV av Maribåen stang
							5	W	22,7	- 39,7	Til 118m SØ av Såta jernsøyle.
							6	G	39,7	- 99,5	Til inn over land.
055400 6	Risør Midtskjær Øst om Risør	58 43.3808 009 14.8601	Oc RG 6s	3,8	Lyktehus 3,0	3 2,8	1	R	13,7	- 22,6	Fra 82m V av Enga til 120m Ø av Bjørnskjær lykt.
							2	G	22,6	- 44,5	Til 20m S av Holmen.
							3	G	175,9	- 198,4	Fra 105m V av Buviksugga varde til 176m Ø av samme.
							4	R	198,4	- 212,6	Til 166m NV av Jektebåen j.st.

Fyrnr. Kartnr.	Område Navn Beliggenhet	Posisjon	Karakter	Lys høyde [m]	Beskrivelse Høyde over grunnen [m]	Lysvidde R G W	Sektor - farge - retning - beskrivelse				
055500 6	Risør Risør havnefyr, øvre	58 43.4937 009 14.4197	Fast R lys	58,0	Lanterne på stang	<div><div>3.2</div><div></div><div></div></div>	1	R	0,0	- 360,0	Rundtlysande
					0,0						
					Overrett med: Retning: Beskrivelse:	055700 351,8 Overrettl. leder i Stangholmqapet					
055700 6	Risør Risør havnefyr, nedre	58 43.4073 009 14.4435	Fast R lys	50,0	Lanterne på stang	<div><div>3.2</div><div></div><div></div></div>	1	R	0,0	- 360,0	Rundtlysande.
					0,0						
					Overrett med: Retning: Beskrivelse:	055500 351,8 Overrettl. leder i Stangholmqapet					
055900 6	Risør Skomakerskjæret	58 43.4604 009 14.8094	Fast R lys	5,0	LA/NE/HV	<div><div></div><div></div><div></div></div>	1	R	0,0	- 360,0	Rundtlysande.
					0,0						
056000 6	Risør Buviksugga Østerfjorden	58 43.7780 009 14.9184	FI (2) W 5s	7,0	LA/SC	<div><div></div><div></div><div>2.2</div></div>	1	W	0,0	- 360,0	Rundtlysande.
					0,0						
056500 7	Lyngørleia Lyngør På Terneskjær ø innløp	58 38.5441 009 09.0982	Iso RG 6s	6,5	Lyktehus på stativ	<div><div>4.7</div><div>4.4</div><div></div></div>	1	R	235,0	- 244,6	Fra inn over Terneskjærbåene till 171m N av Gjevingstangholmen båke. Til 76m NV av landet på Kjeholmen. Til midt i Lyngørsundet. Til inn over land på Odden.
					7,0						
056600 7	Lyngørleia Lyngør Kjeholmens s pynt	58 38.1473 009 08.8988	FFI W 60s	21,3	Fyrbygning med tårn	<div><div></div><div></div><div>14</div></div>	1	W	0,0	- 360,0	
					16,9						
056700 7	Lyngørleia Brenningsholmen Holmens SØ side	58 38.3999 009 07.1910	Oc WRG 6s	11,4	FL/NB	<div><div>7.9</div><div>7.5</div><div>10.3</div></div>	1	R	236,6	- 237,2	Fra inn mot Risøya til 28m NV av Grasholmen jernstang. Til 65 m Ø av Steinsøy, klar Ø av BY-stake. Til 96m NV av Steinsøy. Til inn mot søndre Tøkersfjellskjær.
					3,5						
056800 7	Lyngørleia Tøkersfjell På Tøkersfjell	58 38.2819 009 06.5300	Oc (2) W 8s	21,4	Lyktehus	<div><div></div><div></div><div>5.7</div></div>	1	W	247,8	- 253,7	Sterkest i overrettlinjen, 251.0 grader med 056700 Brenningsholmen lykt.
					3,0						
056900 7	Lyngørleia Ruholmen	58 37.2014 009 04.1589	Iso RG 4s	3,0	Lyktehus	<div><div>4.1</div><div>3.8</div><div></div></div>	1	R	205,0	- 233,9	Fra inn over Engholmen til 111m NV av nærmeste land på Steinsøya. Til inn over østre Løktene. Fra inn på vestre Løktene til 66m NV av nærmeste land på Store Bastholmen. Til over Prestholmene.
					3,5						

Fyrnr. Kartnr.	Område Navn Beliggenhet	Posisjon	Karakter	Lys høyde [m]	Beskrivelse Høyde over grunnen [m]	Lysvidde R G W	Sektor - farge - retning - beskrivelse				
057300 7	Lyngørleia Gjesøyskjær Bastholmsundet	58 36.3014 009 02.5569	Iso WRG 6s	3,0	Lyktehus 3,5	<div><div>4,1</div><div>3,8</div><div>5,9</div></div>	1	G	195,5	- 224,3	Fra inn på Langesand til 131m SØ av Jonsholmene
							2	R	224,3	- 255,3	Til inn midt på Store Bastholmen.
							3	W	255,3	- 322,4	Til inn på sørligste Store Bastholmen.
							4	R	322,4	- 12,3	Til 50m Ø av NØ-pynten på Borøytangen
							5	G	12,3	- 35,3	Til 112m SØ av Koddebåen stang
057600 7	Lyngørleia Havefjorden Sandøy V pynt	58 34.8927 009 01.6785	Iso WRG 2s	4,5	Lyktehus 3,5	<div><div>4</div><div>3,7</div><div>5,7</div></div>	1	G	353,1	- 1,1	Fra 162m V av Såheigrunnen stangt (S av Svineholmen) til 102m V av Risholmgunnen stang (V av Svineholmen)
							2	W	1,1	- 13,5	Til 156m Ø av Bjorholmen.
							3	R	13,5	- 200,9	Til 142m NV av Kårholmbåen stang.
							4	G	200,9	- 203,5	Til klar av land på Sandøya.
058000 7	Tvedestrand Kilsundet Flotaøy nø pynt	58 33.0253 008 59.5367	Oc (2) WRG 8s	8,5	FL/NB 5,0	<div><div>2,1</div><div>1,9</div><div>3,2</div></div>	1	G	103,1	- 108,8	Fra over nordkant på Vestre Kvaknes. Til rett over land Vestre Kvaknes
							2	W	108,8	- 135,7	Til innover Landvik
							3	R	135,7	- 249,1	Til 35m SØ av Kvakenes stang
							4	G	249,1	- 316,5	Til 310m NØ av Møkkalasset, klar av Langvikbåene.
							5	W	316,5	- 320,8	Til 205m NØ av Møkkalasset
							6	R	320,8	- 338,3	Til 155m Ø av Møkkalasset.
							Overrett med:	058200			
							Retning:	220,3			
							Beskrivelse:	Leder mellom Kolholmen og Borøy.			
058200 7	Tvedestrand Tverrdalsøya På Holmesundsodden	58 33.3651 009 00.0820	Iso WRG 6s	7,0	Lyktehus på søyle 5,5	<div><div>4,1</div><div>3,8</div><div>5,9</div></div>	1	R	193,3	- 206,4	Fra inn over Store Havneholmen til 37m Ø av denne.
							2	W	206,4	- 225,0	Til 85m NV av Kolholmen.
							3	G	225,0	- 13,4	Til 106m VNV av Ytre Teineskjæret.
							4	W	13,4	- 25,6	Til 100m SØ av Kvaknesbåen stang.
							5	R	25,6	- 34,6	Til inn over Kvaknesholmen.
							Overrett med:	058300			
							Retning:	17,9			
							Beskrivelse:	Leder øst avTeisholmbåen i 198/018 gr.			
058300 7	Tvedestrand Oksefjorden Havneholmens ø pynt	58 33.6443 009 00.2556	Iso WRG 4s	9,0	Lyktehus 3,5	<div><div>4,1</div><div>3,8</div><div>5,8</div></div>	1	G	147,6	- 156,3	Fra inn over Tverdalsøya mot Askeflu til 49m Ø av Trivikspynten.
							2	W	156,3	- 157,2	Til 45m V av Siabåen stang.
							3	R	157,2	- 228,7	Til 48m SØ av Bjorholmen, SØ av Borøya.
							4	W	228,7	- 37,9	Til inn over land på Tverdalsøya.
							Overrett med:	058200			
							Retning:	17,9			
							Beskrivelse:	Leder øst avTeisholmbåen i 198/018 gr.			
058400 7	Tvedestrand Renneskjær På varden	58 32.1529 008 59.1903	FI W 3s	10,7	Lanterne på varde 10,2	<div><div></div><div></div><div>3,8</div></div>	1	W	0,0	- 360,0	Rundtlysende.
058501 7	Tvedestrand Ringen Oksefjorden	58 34.2195 008 59.8576	Iso G 2s	4,5	HIB på stang 4,0	<div><div></div><div>2,7</div><div></div></div>	1	G	0,0	- 360,0	Rundtlysende
058502 7	Oksefjorden Garpvollpynten Tvedestrand	58 34.3343 008 59.5610	Iso R 2s	4,5	HIB på stang 3,5	<div><div>2,1</div><div></div><div></div></div>	1	R	0,0	- 360,0	Rundtlysende

Fyrnr. Kartnr.	Område Navn Beliggenhet	Posisjon	Karakter	Lys høyde [m]	Beskrivelse Høyde over grunnen [m]	Lysvidde R G W	Sektor - farge - retning - beskrivelse				
058503 7	Tvedestrand Groviktangen Oksefjord	58 35.0342 008 59.3087	Iso G 4s	4,5	HIB på stang 4,0	 2,8  	1	G	0,0	- 360,0	Rundtlysende
058504 7	Trivikspynten Trivikspynten, flytebrg Tvedestrandsfjorden	58 34.8170 008 59.2560	Fast R lvs	2,0	LA/SC 1,5	 1,4  	1	R	0,0	- 360,0	Rundtlysende
058505 7	Tvedestrand Saltnes Tvedsestrandsfjorden	58 35.4351 008 58.4855	Iso G 2s	4,5	5,5	 2,7  	1	G	0,0	- 360,0	Rundtlysende
058506 7	Tvedestrand Skilsteinen, N Nord av Skilsteinen	58 35.3973 008 58.1365	Iso R 2s	4,5	3,5	 2,1  	1	R	0,0	- 360,0	Rundtlysende
058607 7	Tvedestrand Knutsvikbåen Tvedestrandsfjorden	58 35.6273 008 58.2336	Iso G 4s	4,5	7,0	 2,8  	1	G	0,0	- 360,0	Rundtlysende
058608 7	Tvedestrand Nuholmen Tvedestrandsfjorden	58 35.8229 008 58.0340	Iso R 4s	4,5	HIB på stang 4,5	 2,2  	1	R	0,0	- 360,0	Rundtlysende
058622 7	Tvedestrand Hestøya, N Tvedestrandsfjorden	58 36.1600 008 57.7897	FI R 3s	4,5	HIB på stang 4,5	 1,9  	1	R	0,0	- 360,0	Rundtlysende
058623 7	Tvedestrand Furesund Tvedestrandsfjorden	58 36.1604 008 57.6469	FI G 3s	4,5	HIB på stang 4,5	 2,4  	1	G	0,0	- 360,0	Rundtlysende
058624 7	Tvedestrand Fjerdingskjærbåen Tvedestrandsfjorden	58 36.3850 008 57.0435	FI R 3s	4,5	HIB på stang 4,5	 1,9  	1	R	0,0	- 360,0	Rundtlysende
058909 7	Tvedestrand Furøybåen Tvedestrandsfjorden	58 35.7955 008 57.4175	Iso G 2s			 2,7  	1	G	0,0	- 360,0	Rundtlysende
058911 7	Tvedestrand Furøya, SV Tvedestrandsfjorden	58 35.8301 008 57.0035	Iso G 4s	4,5	HIB på stang 8,0	 2,8  	1	G	0,0	- 360,0	Rundtlysende
058912 7	Tvedestrand Tvibolten Tvedestrandsfjorden	58 35.7495 008 57.0594	Iso R 4s	4,5	6,5	 2,2  	1	R	0,0	- 360,0	Rundtlysende
059313 7	Tvedestrand Råkenestangen Tvedestrandsfjorden	58 36.5128 008 56.8356	Iso G 2s	4,5	HIB på stang 7,5	 2,7  	1	G	0,0	- 360,0	Rundtlysende
059314 7	Tvedestrand Svensskott, S Tvedestrandsfjorden	58 36.4556 008 56.4984	Iso R 2s	4,5	HIB på stang 4,5	 2,1  	1	R	0,0	- 360,0	Rundtlysende

Fyrnr. Kartnr.	Område Navn Beliggenhet	Posisjon	Karakter	Lys høyde [m]	Beskrivelse Høyde over grunnen [m]	Lysvidde R G W	Sektor - farge - retning - beskrivelse				
059316 7	Tvedestrand Tangen Tvedestrand	58 37.2046 008 56.2250	Iso R 4s	4,5	HIB/SC	0,9 R G W	1	R	0,0	- 360,0	Rundtlysende
059318 7	Tvedestrand Rundskjær Tvedestrandsfjorden	58 37.1544 008 56.8395	FI R 3s	4,5	6,5	1,9 R G W	1	R	0,0	- 360,0	Rundtlysende
060000 7	Tromøysundet, Ø Bonden Ø innløp til Hasteinsundet	58 31.3540 008 59.1357	FI WRG 5s	14,0	Lyktehus på stativ 7,5	5,8 5,4 7,8 R G W	1	W	68,3	- 74,9	Fra 85m N av Kjørvigpynten og N av Almebåen til 130m S av Skinnfelltangen
							2	R	74,9	- 229,5	Til 845m SØ av Møkkalasset
							3	W	229,5	- 238,1	Til 1150m SØ av Møkkalasset og klar N av Dalsgrunnen
							4	G	238,1	- 248,8	Til 410m N av Molen og N av Måla NØ-kant
							5	R	248,8	- 60,8	Til 185m N av Østre Svartskjær og N 20m kote nord av denne
							6	G	60,8	- 68,3	Til førstnevnte grense
						Racon Signal: Type:			Morseteqn Morseteqn B m/utstrekning 1.0 n.mil FA		
060400 7	Tromøysund Gitmertangen, S, øvre	58 30.6251 008 56.7434	Oc (2) W 8s	26,5	Lyktehus 3,0	R G W	1	W	218,6	- 224,6	Overrett med 060500 Gitmertangen, nedre i 221.6 grader.
						Overrett med: Retning: Beskrivelse:			060500 222,1 Leder SØ av Raudsteinbåen 222/042 gr.		
060500 7	Tromøysund Gitmertangen, nedre	58 30.7183 008 56.9014	Oc W 6s	9,0	Lyktehus på stativ 3,0	R G W	1	W	138,3	- 346,0	Fra 125m NØ av Helgetangen til 315m Ø av Rossbåen j.st.
						Overrett med: Retning: Beskrivelse:			060600 237,5 Leder midt mellom Bonden og Saltbåen		
060600 7	Tromøysund Gitmertangen, N, øvre	58 30.6494 008 56.6951	Oc W 6s	21,0	Lyktehus 3,0	R G W	1	W	234,5	- 240,5	Overrett med Gitmertangen, nedre i 237.5 grader.
						Overrett med: Retning: Beskrivelse:			060500 237,5 Leder midt mellom Bonden og Saltbåen		
060700 7	Tromøysund Skinnfelltangen Sundets n side	58 31.0835 008 56.7060	Oc (3) WRG 10s	19,0	Lyktehus 3,0	4,8 4,5 6,7 R G W	1	R	234,9	- 263,1	Fra over Måkeholmene til 365m S av Romlingsbåen j.st.
							2	G	263,1	- 301,9	Til 125m SV av Svartskjæråen j.st.
							3	W	301,9	- 304,9	Til 205m SV av Svartskjæråen j.st.
							4	R	304,9	- 336,5	Til 810m Ø av j.st. Ø av Dybingsbåen.
							5	W	336,5	- 339,3	Til 650m Ø av j.st. Ø av Dybingsbåen.
							6	G	339,3	- 55,0	Til 65m SØ Kviteberget lanterne.
							7	R	55,0	- 61,3	Til 80m SØ av Sjøversbåen j.st.
060905 7	Tromøysund Kjørvigpynten Tromøysund s side	58 30.5605 008 55.5471	Iso G 2s	7,5	HIB m.indirekte belysnin* 5,2	R G W		G	0,0	- 360,0	

Fyrnr. Kartnr.	Område Navn Beliggenhet	Posisjon	Karakter	Lys høyde [m]	Beskrivelse Høyde over grunnen [m]	Lysvidde R G W	Sektor - farge - retning - beskrivelse				
060906 7	Tromøy Kvitbergsbåen Hasteinsundet	58 30.6099 008 55.2928	Oc R 4s	7,5	HIB m.indirekte belysnin*	5	R	0,0	-	360,0	
060915 7	Tromøysund s side Åmdalsøyra Arendal	58 29.6951 008 52.7868	Oc G 4s	7,5	HIB m.indirekte belysnin*	3	G	0,0	-	360,0	
061200 7	Tromøysund Frisøya Tromøysund n side	58 29.6072 008 52.3617	Oc (2) WRG 8s	6,5	Lyktehus på underbygning 6,5	2,2 2 3,5	1 R 2 W 3 G 4 W 5 R	234,3 238,0 239,3 49,7 52,7	- 238,0 - 239,3 - 49,7 - 52,7 - 63,8	Fra 72m SØ av Buøyskjæra til 65m SØ av Kvitbergsbåen HIB. Til 60m N av Kjørvigpynten HIB. Til 53m NV av nærmeste land ved Sandnes, klar NV av 4m grunne S av Sandnes. Til 70m SØ av landet S av Skibevik. Til inn over land.	
061300 7	Innløpet til Arendal Tromøysundet På Broneset	58 28.2077 008 49.3869	Oc WRG 6s	3,5	Lyktehus 3,0	4,5 4,2 6,3	1 R 2 W 3 G 4 W 5 R	63,8 66,8 73,3 219,6 227,3	- 66,8 - 73,3 - 219,6 - 227,3 - 236,4	Fra Færvikøyren til 98m N av Skilsøpynten. Til 110m S av Vindholmbåen j.st. Til 65m SØ av Trollnes. Til 48m NV av nærmeste land ved Sandnes. Til 30m N av Terneholmen.	
061310 7	Innløpet til Arendal Tromøy bru På bro	58 28.2660 008 49.3607	Iso W 2s	29,0	Lanterne på stang 0,0	2,1	1 W	0,0	-	360,0	Rundtlysende
0614 0	Innløpet til Arendal Torungen Store Torungen	58 23.9291 008 47.4146		46,0	34,3	0 0 0	Racon Signal: Type: Morsetegn Morsetegn T m/utstrekning 1.0 n.mil FA				
061400 8	Innløpet til Arendal Torungen Store Torungen	58 23.9291 008 47.4146	FI W 20s	43,3	Hvitt tårn med belte 34,3	18,5	W	0,0	-	360,0	
061500 8	Innløpet til Arendal Lille Torungen Holmens sø pynt	58 24.6535 008 47.6236	Oc (2) WRG 8s	9,0	FL/SC 6,0	2,7 2,7 3,7	1 R 2 W 3 G 4 R 5 W 6 G 7 W 8 R 9 W 10 G 11 W 12 R	157,7 160,1 165,3 235,5 249,2 257,4 257,4 299,8 317,9 317,9 345,7 345,7 353,4 47,1 48,8	- 160,1 - 165,3 - 235,5 - 249,2 - 257,4 - 257,4 - 299,8 - 317,9 - 345,7 - 345,7 - 353,4 - 47,1 - 48,8 - 111,9	Fra 301m Ø av Havsøya til 349m V av Merdø lykt. Til 214m V av Merdø lykt. Til 439m SØ av Spornesskjæra Til 525m S av Hellebåene stang Til 677 S av Hellebåene stang. Klar N av Makrellbåen. Til klar SV av Langrumpa. Til klar NØ- av 7 mtr. på Hågåsgrunnen. Til klar Ø av Hågåsgr. og Skånegrunnane og 520m Ø av Torungen fyr.. Til 347m Ø av Torungen fyr. Til 195m NV av Spærholmen lykt. Til 98m SØ av Svartskej varde. Til over nordligste del av Ærøya.	

Fyrnr. Kartnr.	Område Navn Beliggenhet	Posisjon	Karakter	Lys høyde [m]	Beskrivelse Høyde over grunnen [m]	Lysvidde R G W	Sektor - farge - retning - beskrivelse				
061600 8	Innløpet til Arendal Merdø Øyas v pynt	58 25.4226 008 47.4803	Oc WRG 6s	3,0	Lyktehus 3,0	5	1	R	314,8	- 347,1	Fra 80m SV av Hellebåene vestre stang til 190m Ø av Lille Torungen lykt.
						4,7	2	G	347,1	- 33,7	Til 100m NV av Spærholmene lykt.
						7	3	W	33,7	- 35,1	Til 100m SØ av Svartskjæra varde.
							4	R	35,1	- 151,5	Til 210m V av Håholmbåen lanterne.
							5	G	151,5	- 176,7	Til mellom Småholmene og Skuteholmen.
						Overrett med: 061700					
						Retning: 340,7					
						Beskrivelse:					
061700 8	Innløpet til Arendal Sandvikodden Hisøy, Ø	58 26.1722 008 46.9791	Oc (3) WRG 10s	14,3	FL/NB 14,0	4,1	1	R	169,2	- 297,3	Fra 65m Ø av Galten LA. Til 50m SV av Gjessøya, midt Østergapet.
						3,8	2	G	297,3	- 345,8	Til 130m V av Merdø FL, klar V av Småholmene.
						5,9	3	W	345,8	- 0,9	Til 144m Ø av Havsøya jernstang.
							4	R	0,9	- 4,8	Til inn på Havsøya.
						Retning: 340,7					
						Beskrivelse:					
062200 8	Innløpet til Arendal Håholmbåen Innløpets ø side	58 25.9646 008 47.1660	FI G 3s	10,2	Lanterne på stativ 12,3		1	G	0,0	- 360,0	Rundtlysende.
						3,1					
062300 8	Innløpet til Arendal Lille Skottholmen Holmens SV punkt	58 26.9813 008 46.7338	Iso G 4s	6,8	LA/SC 5,5		1	G	0,0	- 360,0	Rundtlysende.
						2,5					
062400 8	Innløpet til Arendal Galten Galtesund	58 26.9766 008 46.6218	Iso R 4s	5,8	LA/SC 6,3	2,5	1	R	0,0	- 360,0	Rundtlysende.
062511 8	Innløpet til Arendal Kullskjæret Tromøysundet	58 27.4152 008 46.6602	Oc G 4s	5,5	HIB			G	0,0	- 360,0	
						1,2					
063000 8	Arendal - Grimstad Spærholmen Nordre holmes v side	58 22.9981 008 44.5423	FI WRG 5s	9,0	Lyktehus 5,0	7,6	1	G	19,9	- 22,6	Fra over land på Spærholmene til 67m V av Ryvingskjæra.
						7,2	2	W	22,6	- 35,9	Til 246m SØ av Vragebåen j.st.
						9,9	3	R	35,9	- 44,6	Til 76m NV av Torskungene lanterne.
							4	W	44,6	- 45,8	Til 222m SØ av Vestre Midtgrunnen lanterne.
							5	G	45,8	- 50,7	Til 105m SØ av Larshausen j.st.
							6	R	50,7	- 210,8	Til 138m SØ av Havsøybrottet j.st.
							7	W	210,8	- 221,9	Til 510m NV av landet på Store Torungen.
							8	G	221,9	- 226,9	Til 242m NV av landet på Store Torungen.
063142 8	Torskungene Arendal	58 21.6131 008 42.0563	Iso G 4s	7,5	Lanterne på stang			G	0,0	- 360,0	
						3,5					
063150 8	Fevik Hjelmen Arendal	58 21.7609 008 41.0515	Iso W 4s	7,5	lanterne på stang			W	0,0	- 360,0	
						1,8					

Fyrnr. Kartnr.	Område Navn Beliggenhet	Posisjon	Karakter	Lys høyde [m]	Beskrivelse Høyde over grunnen [m]	Lysvidde R G W	Sektor - farge - retning - beskrivelse					
063161 8	Fevik Vestre Midtgrunnen Arendal	58 21.0577 008 40.4463	Iso R 4s	7,5	Lanternepå stang	1,4	R	0,0	-	360,0		
063200 8	Arendal - Grimstad Hesnes, nedre På Håholmen	58 20.6196 008 39.8663	Oc WRG 6s	5,5	Lyktehus 3,0	4,5	1	G	124,9	- 226,6	Fra inn over Lille danmark til 545m SØ av Rødskjær. Til 38m NV av Torskungene lanterne. Til 205m V av Hesnesbregen lanterne. Til 500m V av Hesnesbregen lanterne. Til kloss i land på Hesnesøy.	
						4,2	2	W	226,6	- 228,4		
						6,3	3	R	228,4	- 8,2		
							4	W	8,2	- 12,4		
							5	G	12,4	- 14,5		
063500 8	Arendal - Grimstad Hesnessund, Ø Kvaløy nv pynt	58 20.5474 008 39.1712		3,8	Lyktehus 3,0	3,5	1	G	45,0	- 226,2	Fra kloss i Hesnesøya til 150m SØ av Rødskjær. Til 77m NV av Torsken, klar SØ av Ø og V Midtgrunnen. Til 145m SØ av Torsken. Til 315m SØ av Torsken, klar av 3m grunne. Til 130m N av Hundebåen jernstang.	
						3,2	2	R	226,2	- 236,1		
						5,1	3	G	236,1	- 242,0		
							4	W	242,0	- 245,3		
							5	R	245,3	- 250,4		
063800 8	Arendal - Grimstad Hesnessund, V Hesnesøy v pynt	58 20.1664 008 38.4841		12,0	Lyktehus 3,0	3,7	1	G	33,9	- 34,7	Fra Hesnesøyas vestpynt til 120m V av Gråholmen. Til 207m Ø av Svartskjær varde og klar SØ av Auseflaget. Til 75m SØ av Rossbåen jernstang. Belysning av Åreholmen jernstang. Nordover i Hesnessund fra land til land.	
						3,4	2	W	34,7	- 41,5		
						5,3	3	R	41,5	- 51,5		
							4	W	150,0	- 160,0		
							5	R	206,4	- 224,0		
063900 8	Arendal - Grimstad Hesnesbregen Hesnesbregen	58 18.4567 008 39.4820	Iso R 2s	16,0	Lanterne på stativ 14,0	7,3	1	R	0,0	-	360,0	Rundtlysende
064100 8	Arendal - Grimstad Leiholmsund, Ø Leiholmens N pynt	58 19.1571 008 36.6490	Iso WRG 6s	8,0	FL/SC 8,0	3,3	1	R	220,0	- 254,4	Fra 78m SØ av Svartskjær. Til 686m SØ av Tønneholmen, klar SØ av Langholmgr Til 201m N av Kobbernaglen stang, klar N av indre Rossegrunnen. Til over Kobbernaglen stang. Fra 22m NV av Leiholmsund midtre VA. Til 34m SØ av Leiholmsund vestre FL. Til innover ytre Maløya.	
						3	2	W	254,4	- 258,6		
							3	G	258,6	- 268,0		
							4	G	46,8	- 49,3		
							5	R	49,3	- 66,0		
						Overrett med:	064200					
						Retnina:	232,9					
						Beskrivelse:						
064200 8	Arendal - Grimstad Leiholmsund, V På Saleskjær	58 18.9607 008 36.1566	Iso RG 4s	6,0	FL/SC 4,5	3,3	1	G	226,1	- 238,5	Fra 63m NV av Leiholmsund østre FL. Til 42m NV av Leiholmsund mitre varde. Fra 135m NV av Engholmen. Til 110m klar SV av Fjordbåen stang.	
						3	2	R	45,6	- 112,1		
						Overrett med:	064100					
						Retnina:	232,9					
						Beskrivelse:						
064300 8	Arendal - Grimstad Galten På varden	58 18.8067 008 35.8018	FI G 5s	8,7	Lanterne på varde 7,8		1	G	0,0	-	360,0	Rundtlysende.
						3,85						

Fyrnr. Kartnr.	Område Navn Beliggenhet	Posisjon	Karakter	Lys høyde [m]	Beskrivelse Høyde over grunnen [m]	Lysvidde R G W	Sektor - farge - retning - beskrivelse				
065000 8	Grimstad Stangholmen S av Håøya	58 17.7941 008 35.3730		11,5	Lyktehus 3,0	<div><div>2.4</div><div>2.2</div><div>3.7</div></div>	1	R	314,2	- 325,7	Fra Ø av Håkallbåen til klar Ø av Grunnsletta
							2	G	325,7	- 335,0	Til klar V av Grunnsletta og 945m Ø av Håbåskjær varde
							3	W	335,0	- 344,3	Til klar Ø av Håbågrunnen og 795m Ø av Håborskjær varde
							4	R	344,3	- 0,9	Til 450m Ø av Håbåskjær varde
							5	G	0,9	- 32,6	Til 265m NV av Håbåskjær varde
							6	R	32,6	- 48,4	Til V av Steinene og 475m SØ av Helleskjær
							7	W	48,4	- 54,5	Til SØ av Mågeholmgrunnen og 175m SØ av Helleskjær
							8	G	54,5	- 91,8	Til N av Vikletten og 20m N av Bjørøysvartskjær
							9	R	91,8	- 147,2	Til midt i Rivinggapet og 100m V av Rivingen lykt
							10	G	147,2	- 161,9	Til inn på land
065050 8	Grimstad Rivingdypet	58 18.0253 008 34.9819	FI R 3s	7,7	Lanterne på stativ 0,0	<div><div>3.01</div><div></div><div></div></div>	1	R	0,0	- 360,0	Rundtlysende.
065100 8	Grimstad Rivingen Holmens sv side	58 18.2130 008 34.9898	FI WRG 5s	12,0	FL/SC 6,0	<div><div>4.5</div><div>4.2</div><div>6.4</div></div>	1	R	339,2	- 346,2	Fra Ø av 5,4m Østre Håbågrunnen til klar V av 5,4m Østre Håbågrunnen.
							2	W	346,2	- 349,0	Til klar Ø av 3,2m Østre Håbågrunnen.
							3	G	349,0	- 164,5	Til 73m Ø av Kråga og klar Ø av Donkjølen stang.
							4	W	164,5	- 178,1	Til 70m V av Flade Rivingen og fri V av Rivingen varde.
							5	R	178,1	- 189,1	Til øst av Flade Rivingen.
065200 8	Grimstad Risholmen På holmens nv pynt	58 18.3161 008 34.6749	FI W 3s	8,0	Lanterne på stativ 4,6	<div><div></div><div></div><div>5.8</div></div>	1	W	0,0	- 360,0	Rundtlysende
065300 8	Grimstad Østre Tvillingholmen Fjordens vestkant	58 18.9760 008 34.8855	Iso WRG 2s	8,0	Lyktehus 3,0	<div><div>1.3</div><div>1.2</div><div>2.2</div></div>	1	R	193,1	- 200,6	Fra 48m Ø av ytre Halvorsholmen. Til 75m Ø av Groosholmen.
							2	W	200,6	- 207,6	Til 144m NV av Helmersbåen LA
							3	G	207,6	- 278,7	Til 168m N av Galten LA.
							6	G	341,0	- 360,0	Fra 21m V av Flade Rivingen. Til 111m Ø av Risholmen.
							9	R	18,4	- 27,5	Fra over Forholmskjæra til over Herøya
						Overrett med: Retning: Beskrivelse:	065400 22,7 Leder mellom Nibbehausen og Vikletten				
065310 8	Grimstad Fjordbåen	58 19.1883 008 35.3700	Oc W 4s	5,4		<div><div></div><div></div><div>1.5</div></div>	W	0,0	- 360,0		
065315 8	Grimstad Bøddelbåen	58 19.5443 008 35.6030	Oc G 4s	6,0		<div><div></div><div>1.5</div><div></div></div>	G	0,0	- 360,0		
065400 8	Grimstad Vessøyhauet Grimstad	58 19.9259 008 35.6430	Oc R 6s	21,0	FL/NB 6,0	<div><div>4.7</div><div></div><div></div></div>	2	R	18,3	- 27,6	Sterkest i overrettlinjen 022.7 grader.
						Overrett med: Retning: Beskrivelse:	065300 22,7 Leder mellom Nibbehausen og Vikletten				

Fyrnr. Kartnr.	Område Navn Beliggenhet	Posisjon	Karakter	Lys høyde [m]	Beskrivelse Høyde over grunnen [m]	Lysvidde R G W	Sektor - farge - retning - beskrivelse				
065600 8	Grimstad Bjørøya Bjørøya NØ side	58 17.5028 008 33.3493		19,7	Lyktehus 3,0	<div><div>6</div><div>5,6</div><div>8,1</div></div>	1	R	197,3	- 206,8	Fra 95m Ø av Morvikskjær til 240m Ø av Morvikskjær
							2	W	206,8	- 218,4	Til 44m V av Risholmgrunnen j. st. og V av Nibbhausen
							3	G	218,4	- 268,7	Til 500m S av Stangholmen lykt og S av Måkeholmgrunnene og Håkalbåen
							4	W	268,7	- 273,5	Til 595 m NØ av Håboskjær varde og N av Bråddet og Håbågrunnen
							5	R	273,5	- 300,2	Til 170 m SV av Håboskjær varde og S av Håboskjær og Grundsletta
							6	W	300,2	- 332,1	Til 1005m SV av Håboskjær varde og Ø av Steinene
							7	G	332,1	- 352,9	Til V av Steinene og 1300m Ø av Helleskjærene
							8	W	352,9	- 11,9	Til 265m Ø av Svartskjærene og Ø av Helleskjærene
							9	R	11,9	- 21,7	Til inn på Helleskjærene
066500 8	Homborsund Homborsund St. Grønningens s pynt	58 15.2351 008 31.7723	FFI(4) W 60s	22,3	Fyrbygning med tårn 20,1	<div><div></div><div></div><div>14,5</div></div>	1	W	0,0	- 360,0	Rundtlysende.
066600 8	Homborsund Havnespynten Dybesund N side	58 15.5398 008 30.9470	Iso WRG 6s	14,0	FL/SC 8,0	<div><div>3,1</div><div>2,9</div><div>4,7</div></div>	1	G	214,6	- 221,6	Fra inn over land på Homborside til 105m SØ av Prestholmen varde
							2	W	221,6	- 224,2	Til 200m SØ av Prestholmen varde, klar NV av Steinene
							3	R	224,2	- 310,6	Til 113m NØ av Grønningsundbåen stang
							4	W	310,6	- 312,6	Til 71m NØ av Grønningsundbåen stang
							5	G	312,6	- 119,1	Til inn over land på Havnespynten
066700 8	Homborsund Sundholmen Holmens n pynt	58 15.5945 008 30.6325	Iso WRG 4s	9,0	Lyktehus 3,0	<div><div>3,3</div><div>3</div><div>4,8</div></div>	1	G	66,6	- 77,7	Fra over Kongsholmene. Til 38m N av Kongsholmen stang.
							2	W	77,7	- 79,3	Til 43m S av Skarveskjær varde.
							3	R	79,3	- 204,4	Til 37m V Kalvhagneset
							4	G	204,4	- 307,4	Til 32m NØ av Dybesund sørvestre stang.
067000 8	Homborsund Homborsundsleia	58 15.6643 008 29.5390	Oc WRG 6s	5,5	3,5	<div><div>7</div><div>6,6</div><div>9,3</div></div>	1	G	322,6	- 330,4	Fra 77m til 124m SV av Skarveskjær varde
							2	W	330,4	- 343,3	Til 90m Ø av Kongsholmene
							3	R	343,3	- 27,3	Til 33m V av Ålesøya
							4	G	27,3	- 41,4	Til 178m SØ av Bergkjerka varde
							5	W	41,4	- 42,0	Til 144m SØ av Bergkjerka varde
							6	R	42,0	- 50,0	Til 45m SØ av landet SV av lykta
067050 8	Homborsund Ålesøybåen	58 15.2497 008 28.7931	FI R 3s	6,5		<div><div>3</div><div></div><div></div></div>		R	0,0	- 360,0	
067101 8	Homborsund Skjoldbåen	58 14.9167 008 28.4226		7,0		<div><div></div><div>3</div><div></div></div>		G	0,0	- 360,0	
067300 8	Lillesand Humlesund Bergsøy nø pynt	58 14.4210 008 25.2603	Oc RG 6s	7,5	Lyktehus på stativ 6,0	<div><div>5,4</div><div>5</div><div></div></div>	1	R	233,1	- 264,4	Fra innover Skjøtøya. Til 126m S av holme SV av Skjøtøya.
							2	G	264,4	- 281,7	Til 25m NØ av Havsteinen varde.
							3	R	281,7	- 296,5	Såvidt over Humløyas NV-pynt, 113m SV av Havstein Sør Østre.
							4	R	7,8	- 21,3	Fra innover Åsholmen, 98m V av Humløya. Til 86m Ø av Jernstang Bergsøy SV pynt.

Fyrnr. Kartnr.	Område Navn Beliggenhet	Posisjon	Karakter	Lys høyde [m]	Beskrivelse Høyde over grunnen [m]	Lysvidde R G W	Sektor - farge - retning - beskrivelse				
067400 8	Lillesand Gåsa Øst om Lillesand i åpent farvann.	58 13.3484 008 28.2193	Iso R 4s	16,8	Lanterne på varde 10,8	7,3 	1	R	0,0	- 360,0	Rundtlysende
						Racon Signal: Type:	Morsetean Morsetean G m/utstrekning 1.13 n.mil FA				
067500 8	Lillesand Saltholmen Innløpets v side	58 13.8862 008 24.2996	FI (2) WRG 5s	13,0	Vinkeljernstativ 5,5	3,1 2,8 4,6	1	G	111,0	- 143,3	Fra inn over Saltholmen til 38m SV av Risholmen.
							2	R	143,3	- 310,6	Til 1750m SV av Gåsa lanterne.
							3	W	310,6	- 329,8	Til 582m NØ av Nordbåen j.st.
							4	G	329,8	- 0,0	Til 255m V av Langbåen varde.
							5	W	0,0	- 3,1	Til 366m Ø av Urholmgrunnen j.st.
							6	R	3,1	- 10,6	Til 115m Ø av Urholmgrunnen j.st.
067621 8	Lillesand Sandgapet, Ø Midt på Langøyas vestsider.	58 14.2586 008 23.8692	Iso G 4s	8,5	Lanterne/IB på trekant	0,9	G	0,0	- 360,0		
067622 8	Lillesand Sandgapet, V På Skauerøyas nordøst side.	58 14.2609 008 23.7194	Iso R 4s	7,5	Lanterne/IB på trekant	0,9	R	0,0	- 360,0		
067700 8	Lillesand Gullholmskjæret	58 14.5005 008 23.0878	FI R 3s	4,7	Lanterne på stang 0,0	2,1	1	R	0,0	- 360,0	Rundtlysende.
068400 8	Brekkestø Reierskjer	58 11.6949 008 23.2772	FI WRG 5s	9,5	Lyktehus på stativ 11,0	6,2 5,8 8,3	1	R	171,4	- 201,1	Fra Saltvika til 295m Ø av Urholmgrunnen jernstang, Ø av Nebgrunnen
							2	W	201,1	- 226,6	Til 260 m NV av Nordbåene jernstang.
							3	G	226,6	- 248,1	Til 1055m SØ av Gåsa lanterne, S av Gjeslingene.
							4	R	248,1	- 293,8	Til 930m S av Langebåen varde.
							5	W	293,8	- 333,8	Til 585m Ø av Hellene jernstang.
							6	G	333,8	- 44,3	Til 530m SØ av Nødingen båke.
							7	W	44,3	- 51,6	Til 315m SØ av Martinsbåene jernstang.
							8	R	51,6	- 57,4	Til 190m SØ av Klubbholmen jernstang.
068600 8	Brekkestø Brekkestø På Vragholmskjæret	58 11.4872 008 21.4921	Oc WRG 6s	5,0	Lyktehus på søyle 5,5	2,6 2,4 3,9	1	R	255,9	- 260,7	Fra 49m N av Reierskjær FL. Til 100m S av Reierskjær FL.
							2	G	260,7	- 287,3	Til 70m SV av Hellene stang
							3	W	287,3	- 291,4	Til 74m NØ av Klubbholmbåen stang
							4	R	291,4	- 321,9	Til over Klubbholmen, klar NØ av lille Nødingegrunden
							5	W	85,6	- 114,4	Fra 100m N av Indre Ruholmen stang, til 74m SV av Brekkestø havn 2 stang
068800 9	Brekkestø Ågerøya På Rabodden	58 10.6846 008 18.9573	Oc (2) WRG 8s	5,5	Lyktehus på stativ 6,0	3,1 2,9 4,6	1	G	240,5	- 274,3	Fra SØ av Silkeskjæra, til 1021m S av Nødingen varde
							2	W	274,3	- 318,2	Til 200m NØ av Svåebøkslane
							3	R	318,2	- 355,1	Til 35m V av vestre Skårebøkslane
							4	G	355,1	- 84,8	Til 89m S av Ravnhiisgrunnen stang
							5	R	84,8	- 121,6	Til 79m SV av holme, innover land Ågerøya
069200 9	Gamle Hellesund Kvalsholmbåen V av Kvalsholmen	58 08.6752 008 16.7595	Q W	8,3	Lanterne på stang 10,5	3,2	1	W	0,0	- 360,0	Rundtlysende

Fyrnr. Kartnr.	Område Navn Beliggenhet	Posisjon	Karakter	Lys høyde [m]	Beskrivelse Høyde over grunnen [m]	Lysvidde R G W	Sektor - farge - retning - beskrivelse						
069300 g	Gamle Hellesund Kvalsholmen Holmens nv side	58 08.6701 008 16.9906	Iso WRG 4s	8,5	FL/SC	<div><div>4.6</div><div>4.3</div><div>6.5</div></div>	1	G	41,7	- 45,2	Fra kloss i Larsbåen til akurat klar NV av Spaknessskjærene.		
						2	W	45,2	- 49,4	Til 20m SØ av sørpynten av Mågeholmen			
						3	R	49,4	- 227,6	Til 155m SØ av Vestre Jentene stg klar SØ av Skårebøkslane			
						4	W	227,6	- 238,4	Til 135m NV av Tronderøyholmgrunnen stg			
						5	G	238,4	- 242,5	Til kloss NV Tronderøygrunnen stg			
						Overrett med: Retning: 234,3 Beskrivelse: Overrett med Nattviktangen lykt.							
069700 g	Ramsøysund Nattvikstangen	58 08.0415 008 15.3273	Oc (2) W 8s	22,0	FL/NB	<div><div></div><div></div><div>7</div></div>	1	W	25,5	- 33,9	Sterkest i overrettlinjen, 030,6 gr. med 069800 Svervikodden lykt.		
						2	W	231,2	- 238,6	Sterkest i overrettlinjen, 234,3 gr. 069300 Kvalshl. lykt			
											Overrett med: 069800 Retning: 31,1 Beskrivelse: Overrett med Nattviktangen lykt.		
069800 g	Ramsøysund Svervikodden Sundets v side	58 07.8222 008 15.0824	Oc WG 6s	8,0	FL/NB	<div><div></div><div>5</div><div>7,3</div></div>	1	G	229,7	- 336,2	Fra innover Nattviktangen til innpå østsiden av Ramsøya.		
						2	W	336,2	- 39,1	Til inn mot land på Andeskjærtangen.			
											Overrett med: 069700 Retning: 31,1 Beskrivelse: Overrett med Nattviktangen lykt.		
069900 g	Ramsøysund Spaknessskjærene Sundets ø side	58 07.9300 008 15.5902	Oc (2) WRG 8s	5,5	Lyktehus på varde	<div><div>5,1</div><div>4,8</div><div>7</div></div>	1	R	41,3	- 100,7	Fra 41,3 gr. NV av Ramsøyskjær. Til 86m S av skjær sør av Nattviktangen.		
						2	W	100,7	- 109,1	Til 48m S av skjær sør av Nattviktangen.			
						3	R	109,1	- 176,4	Til 170m Ø av Åttefotbåen, klar av grunne vest av jernholmen.			
						4	G	176,4	- 222,6	Til 46m SØ av Måkeholmen varde og klar SV av 5m grunne SØ av Lyngholmene.			
						5	R	222,6	- 228,0	Til 228 gr. og mot St. Kvalsholmen.			
070400 g	Kvåsefjorden Ytre Hausene Grunnens S kant	58 04.6492 008 11.3002	Q (6) W LFI 15s	4,0	LB/PC	<div><div></div><div></div><div>5,9</div></div>	1	W	0,0	- 360,0	Rundtlysende		
070800 g	Randøysund Torsøy Øyas ø side	58 06.0374 008 08.7064	Iso WRG 6s	13,7	Lyktehus på stativ	<div><div>3,8</div><div>3,5</div><div>5,4</div></div>	1	R	131,8	- 247,7	Fra Torsøya NØ side til 57m S av avToveboen og N av indre Tovegrunnen		
						2	G	247,7	- 265,5	Til 300m S av Langbåen og S av Kjerringa			
						3	W	265,5	- 274,5	Til 215m N av Meholmane og klar N av Kvaregrunnen			
						4	R	274,5	- 315,8	Til SØ av ytre Hausen			
070900 g	Randøysund Mannevikodden Sundets N side	58 06.5706 008 06.8449	Oc (3) WRG 10s	3,0	FL/SC	<div><div>1,3</div><div>1,2</div><div>2,2</div></div>	1	G	280,2	- 290,3	Fra innover land ved Trollenes, til 36m SV av Vestre Stangodden		
						2	W	290,3	- 116,7	Til 102m NØ av Randøysund stang			
						3	R	116,7	- 148,7	Til 49m NØ av Stokkholmane, klar NØ av Grønn staker			
						4	W	148,7	- 157,4	Til innover land ved Kjerkevika			
						5	G	157,4	- 159,1	Til innover land ved Kjerkeodden			
071000 g	Randøysund Kirkoddskjæret Randøysund. På varden	58 06.9088 008 06.4437	Iso R 2s	5,0	LA/SC	<div><div>3,6</div><div></div><div></div></div>	1	R	0,0	- 360,0	Rundtlysende.		

Fyrnr. Kartnr.	Område Navn Beliggenhet	Posisjon	Karakter	Lys høyde [m]	Beskrivelse Høyde over grunnen [m]	Lysvidde R G W	Sektor - farge - retning - beskrivelse				
071100 9	Randøysund Stokken Øyas NV pynt	58 06.8949 008 06.1326	Iso WRG 4s	3,2	FL/SC	3,4	1	R	24,5	- 223,1	Fra over Slettholmen til 223 grader
					4,0	2,9	2	W	223,1	- 236,4	Til 236 grader , sektoren belyser hvitmalt pynt S på Martesodden
						4,7	3	G	236,4	- 282,8	Til pynten NE på Stokken
071500 9	Kristiansandsfjorden Ledholmen Holmens n pynt	58 06.5541 008 05.2595	Iso WRG 6s	7,0	Lyktehus	1,4	1	R	32,3	- 38,0	Fra 32,3 gr, til 748m NV av s. Kirkeboen jst.
					3,5	1,3	2	W	38,0	- 64,7	Til196m SØ av skjær sør av Dvergsøy.
						2,3	3	G	64,7	- 111,8	Til 79m NØ av Dvergsøy.
							4	W	111,8	- 115,5	Til 71m SV av Olafsholmen.
							5	R	115,5	- 228,5	Til 88m NV av Stokken lykt, klar NV av Bakmannsskjærene.
							6	G	228,5	- 246,3	Til innover Stokken.
071600 9	Kristiansandsfjorden Grønningen Fjordens ø side	58 04.8831 008 05.2737	FI (2) WRG 10s	18,8	Fyrbygning med tårn	9,2	1	R	250,5	- 275,5	Fra inn over Randhln. til klar S av Yt.Hausene lysbøye
					14,0	8,8	2	G	275,5	- 310,6	Til 272m S av Svertingen.
						11,7	3	W	310,6	- 29,5	Til 761m SØ av Makrellskjæra.
							4	R	29,5	- 122,9	Til 250m NØ av Kinn lykt.
							5	W	122,9	- 139,8	Til 461m SV av Dvergsøyas S-spiss.
							6	G	139,8	- 173,2	Til Ø av Skromla stg.
071700 9	Kristiansandsfjorden Oksøy Fjordens V side	58 04.3363 008 03.1405	FI(2) W 45s	47,0	FS/NA		1	W	0,0	- 360,0	Rundtlysende
					36,0	17,4	Racon Signal: Type: Morsetean Morsetean O m/utstrekning 1.38 n.mil FA				
071710 9	Kristiansandsfjorden Oksøy bifyr Fjordens V side	58 04.3363 008 03.1405	Fast W lvs	25,5	FS/BF		1	W	268,0	- 273,0	Lyser fra 268 til 273 gr
					36,0	12,2					
071800 9	Kristiansandsfjorden Kinn NØ av Flekkerøya	58 05.8228 008 02.0662		7,8	Lyktehus	2,9	1	G	93,6	- 95,1	Fra 295m N av Flekkholmbåen j. st. til 355m N av Flekkholmbåen j. st.
					4,5	2,6	2	W	95,1	- 112,8	Til 165m S av Skjede j. st.
						4,3	3	R	112,8	- 151,6	Til 80m Ø av Dybingen, Ø av Ragnhildsholmen og V av Odderøya
							4	W	151,6	- 183,6	Til 100m Ø av Gleodden
							5	G	183,6	- 200,3	Til 175m Ø av Tua
							6	W	200,3	- 204,4	Til 105m V av Dvergsnes og V av skjær innerst i Korsvikfjorden
							7	R	204,4	- 219,8	Til inn over Dvergsøya
							8	G	219,8	- 245,3	Til 100m S av skjær sør av Dvergsøya
							9	W	245,3	- 255,3	Til 140m N av Bogrunnskjær
							10	R	255,3	- 308,0	Til 585m SV av Grønningen fyr og klar SV av 15m Langgrunnen
							11	W	308,0	- 319,8	Til 975m NØ av Oksøy fyr og klar NØ av båene nordenfor Oksøy
							12	G	319,8	- 325,1	Til NØ av Oksøy
072200 9	Kristiansand Dybingen Holmens ø side	58 07.6149 008 00.0839	FI R 3s	7,7	Lanterne på stang	3,3	1	R	0,0	- 360,0	Rundtlysende.
					2,2						
072222 9	Kristiansand Kjerkebåen Vestre Havn	58 07.6976 007 59.3575	FI (2) R 5s	7,6	Lanterne på stang med op*	0,5		R	0,0	- 360,0	

Fyrnr. Kartnr.	Område Navn Beliggenhet	Posisjon	Karakter	Lys høyde [m]	Beskrivelse Høyde over grunnen [m]	Lysvidde R G W	Sektor - farge - retning - beskrivelse				
072300 9	Kristiansand Odderøya Øyas sv side	58 07.8766 008 00.1307	Oc (2) WRG 8s	12,5	FL/NB	4.3	1	R	295,4	- 296,8	Fra inn mot Olavsholmen til 103m SV av Olavsholmen
					8,7	4	2	W	296,8	- 298,0	Til 86m NØ av Dvergsøya
						6.1	3	G	298,0	- 320,9	Til 278m SV av lite skjer S av Grønningen
							4	W	320,9	- 328,3	Til klar NØ av Skipbåen stake og klar13m grunnen
							5	R	328,3	- 359,8	Til 41m V av Dybingen lanterne
							6	G	359,8	- 77,3	Til 149m N av Kjerkeboen HIB
							7	W	77,3	- 134,1	Til 163m V av Lagmannsholmen SV.kaihjørne
							8	R	134,1	- 139,3	Til inn mot Lagmannsholmen
0723AP 9		58 08.0133 007 59.9188	Fast R lys	0,0				R	0,0	- 360,0	
					0,0						
0723BP 9		58 08.4113 007 59.3213	Fast R lvs	0,0				R	0,0	- 360,0	
					0,0						
0723CP 9	Kristiansand På molo	58 08.5790 007 59.2063	Fast R lys	0,0				R	0,0	- 360,0	
					0,0						
0723DP 9	Kristiansand På molo	58 08.5778 007 59.2013	Fast R lvs	0,0				R	0,0	- 360,0	
					0,0						
0723EP 9	Kristiansand På molo	58 08.5762 007 59.1958	Fast R lys	0,0				R	0,0	- 360,0	
					0,0						
0723FP 9	Kristiansand	58 07.5490 007 58.5650	Fast R lvs	0,0				R	0,0	- 360,0	
					0,0						
0723P 9	Odderøya Odderøya tv-mast	58 08.0815 008 00.3484	Fast R lys	0,0				R	0,0	- 360,0	
					147,0						
072401 9	Kristiansand Kirkebåen Kuholmen	58 08.3785 008 02.1279		9,5				G	0,0	- 360,0	
						2					
072402 9	Kristiansand Kuholmbåen	58 08.5521 008 01.9557		6,0	Lanterne / IB over treka*	1		R	0,0	- 360,0	
072600 9	Kristiansand Gleodden Øst om Kristiansand sentrum	58 08.8269 008 02.3090	Iso WRG 6s	6,0	Lyktehus	1.8	1	G	185,9	- 213,5	Fra inn på Kongsgårdbukta. Til 75m SØ av nordre Varoddbro vestre brokar.
					3,0	1.7	2	W	213,5	- 215,3	Til 83m NV av nordre Varoddbro østre brokar.
						2.9	3	R	215,3	- 14,5	Til 380m V av Kjeltringholmen, klar V av Kirkebåen HIB.
							4	W	14,5	- 21,0	Til 45m Ø av Gleodden.
							5	G	21,0	- 33,2	Til inn over Gleodden, SØ av Kuholmbåen HIB

Fyrnr. Kartnr.	Område Navn Beliggenhet	Posisjon	Karakter	Lys høyde [m]	Beskrivelse Høyde over grunnen [m]	Lysvidde R G W	Sektor - farge - retning - beskrivelse				
072700 g	Kristiansand Øgrey, nedre	58 06.8285 007 58.3396		0,0	Lanterne på stativ 0,0	3.6	1	R	75,0	- 255,0	
						Overrett med: Retning: Beskrivelse:	072710 164,5 Leder inn til havn: 166/345 gr.				
072710 g	Kristiansand Øgrey, øvre	58 06.7774 007 58.3664		11,0	Lanterne på søyle 0,0	4	1	R	75,0	- 255,0	Rundtlysende
						Overrett med: Retning: Beskrivelse:	072700 164,5 Leder inn til havn: 166/345 gr.				
0728P g	Varodden bro, 1 Kristiansand	58 09.6790 008 03.4427	Fast W lys	0,0	0,0			W	0,0	- 360,0	
0729P g	Varodden bro, 2 Kristiansand	58 09.6610 008 03.3979	Fast G lys		0,0			G	0,0	- 360,0	
0730AP g	Topdalsfjorden Sanden, 2 Kristiansand	58 11.7253 008 04.4230	Fast R lys	0,0	0,0			R	0,0	- 360,0	
0730BP g	Topdalsfjorden Sanden, 3 Kristiansand	58 11.7130 008 04.4060	Fast G lys	0,0	0,0			G	0,0	- 360,0	
0730P g	Topdalsfjorden Sanden, 1 Kristiansand	58 11.7383 008 04.4413	Fast G lys	0,0	0,0			G	0,0	- 360,0	
073100 g	Flekkerøygapet Jøngeholmskjæret Ytre Flekkerøy NV side	58 05.5155 007 59.5543	Iso WRG 6s	4,3	FL/SC 4,0	3.6 3.4 5.3	1 2 3 4 5 6 7	G W R G R W G	38,5 47,0 51,3 108,6 122,5 201,3 208,3	- 47,0 - 51,3 - 108,6 - 122,5 - 201,3 - 208,3 - 217,2	Fra inn over Gammeløya til 109m SØ av Store Ryvingen Til 90m SØ av Torsteinsneset Til 87m NØ av kai Kroodden tankanlegg Til 67m SV av Fredriksholm Til 100m SØ av Bragdøya Til 376m NV av Skjedegrunnen stang Til 200m NV av land på Skjede
073200 g	Flekkerøygapet Flekkerøygapet På Torsteinsneset	58 04.7151 007 57.3676	FI WRG 5s	15,3	Lyktehus på underbygning 6,0	4.5 4.1 6.2	1 2 3 4 5 6	R W G W R G	228,7 231,3 302,0 8,8 18,4 26,6	- 231,3 - 302,0 - 8,8 - 18,4 - 26,6 - 48,2	Fra innover Hellevigodden til 83m NV av skjer V av Flekkholmen Til klar N av Småvardebåen og 1,7m grunnen Til klar V av 7m grunne V av Kjøbenhavnskjær og 499m V av Kjøbenhavnskjæret Til klar SØ av Hanegalsboen Til klar NV av Hanegalsboen Til innover Torsteinsneset

Fyrnr. Kartnr.	Område Navn Beliggenhet	Posisjon	Karakter	Lys høyde [m]	Beskrivelse Høyde over grunnen [m]	Lysvidde R G W	Sektor - farge - retning - beskrivelse				
073300 g	Ytre Flekkerøy Sensker Ø av Ytre Flekkerøy	58 04.6199 008 01.8874	Iso WRG 6s	5,3	Lyktehus på stativ 6,0	3,1 2,9 4,7	1	R	104,9	- 191,4	Fra midt i Asperøysundet til 221m Ø av Kinnskjæret
							2	W	191,4	- 209,0	Til 153 m NV av Steinen stang
							3	G	209,0	- 259,4	Til 104m N av N spiss Oksøy
							4	W	259,4	- 260,1	Til 78m N av N spiss Oksøy
							5	R	260,1	- 359,8	Til 18m Ø av sørligste stang Ø av Langøya
							6	G	359,8	- 16,0	Til inn over Hugøya
073320 g	Ytre Flekkerøy Klovholmbåen	58 04.3323 008 01.7313	FI W 3s	7,0	Lanterne på stativ 0,0		1	W	0,0	- 360,0	Rundtlysende.
073340 g	Ytre Flekkerøy Geiderøy bro Geiderøybroa	58 04.7160 008 00.9505	Fast R lvs	6,5	Lanterne på stang 0,0	0,5	1	R	0,0	- 360,0	Rundtlysende.
073350 g	Ytre Flekkerøy Saltskjær	58 03.6820 008 00.6721	FI R 3s	7,5	Lanterne på stang	2,2	1	R	0,0	- 360,0	Rundtlysende
073400 g	Ytre Flekkerøy Ytre Blåstholmen Holmens SØ pynt	58 03.5565 008 00.3174		12,5	Lyktehus på stativ 5,0	4 3,8 5,8	1	R	267,2	- 341,1	Fra inn på Ytre Lindøy til 285m V av Lille Svarten
							2	W	341,1	- 15,3	Til 175m Ø av Rennelen
							3	G	15,3	- 50,5	Til SØ av Flanderén
							4	W	177,3	- 219,4	Fra inn på Flekkerøy til i sundet mellom Ormsøy og I. Lindøy (uforsterket)
073600 g	Ytre Flekkerøy Bergenesodden Vestregapet	58 03.5684 007 58.2900	Oc (2) WRG 8s	9,8	FL/SC 4,8	4 3,7 5,7	1	G	298,6	- 320,2	Fra inntil Rennelen til klar SV av Rennelbåane
							2	W	320,2	- 339,0	Til klar NØ av Triveskjærene 1,7m og 137m NØ av nærmeste skjær
							3	R	339,0	- 19,6	Til over lille Fladeskjær
							4	G	77,4	- 96,3	Fra S av store Lyngholmen til 83m N av Prinseboen stang
							5	W	96,3	- 102,3	Til klar S av 4,8m grunne ved Tjamsøya og 132m S av Paradisboen stang
							6	R	102,3	- 114,4	Til Nord på Tjamsøya
073701 g	Sandvigdalsfjord Tjamsøybåen Ny Hellesund	58 04.3156 007 55.7347	Iso G 2s	5,5	Lanterne på stang 8,5	3,9	1	G	0,0	- 360,0	Rundtlysende
073900 g	Langenes Herøya Øyas s side	58 03.7928 007 51.9754	Iso WRG 6s	9,0	Lyktehus på stativ 6,0	3,8 3,5 5,4	1	R	247,5	- 256,5	Fra over Skinka. Til 104m S av Paradisboen stg.
							2	W	256,5	- 267,5	Til 93m N av Prinseboen stg.
							3	G	267,5	- 299,7	Til 154m SV av Fladeskjær
							4	W	299,7	- 302,4	Til 85m NØ av Svarten, akkurat klar NØ av 5.5m grunne nordøst av Tydingen
							5	R	302,4	- 54,8	Til 16m NV av Helgøya
							6	G	54,8	- 69,3	Til 30m SØ av Urholmen
073920 g	Langenes Nordre Hellersøy	58 03.5329 007 51.5680	FI G 3s	9,6	Lanterne på stang 3,3	2,79	1	G	0,0	- 360,0	Rundtlysende.
073942 g	Langenes Pålsnesbåen	58 04.1236 007 51.4573	Iso R 2s	5,1	Lanterne på stang 0,0	3,5	1	R	0,0	- 360,0	Rundtlysende.

Fyrnr. Kartnr.	Område Navn Beliggenhet	Posisjon	Karakter	Lys høyde [m]	Beskrivelse Høyde over grunnen [m]	Lysvidde R G W	Sektor - farge - retning - beskrivelse				
073951 10	Ny Hellesund Springdansskjæret Søgne	58 03.6715 007 50.4126	Iso G 2s	5,5	Lanterne på stang 5,8	<div><div></div><div>3,4</div><div></div></div>	1	G	0,0	- 360,0	Rundtlysende
073962 10	Langenes Signalskjærgrunnen	58 03.2581 007 50.5813	Iso R 4s	4,4	Lanterne på stang 3,3	<div><div></div><div>1,5</div><div></div></div>	1	R	0,0	- 360,0	Rundtlysende.
074000 10	Songvårfjorden Songvår Hellersøya SØ side	58 00.8991 007 48.5860		23,7	Fyrbygning 10,5	<div><div></div><div>8,3</div><div>7,9</div><div>10,7</div></div>	1	G	205,2	- 216,1	Fra V-kant av Skarvøya til 225m SØ av Kniven.
							2	W	216,1	- 227,1	Til 160m SØ av Store Svartskjær.
							3	R	227,1	- 241,4	Til 390m SØ av Mågeskjæret varde. Klar S av Lyngholmsboen.
							4	W	241,4	- 247,1	Til 960m SØ av Mågeskjæret varde. Klar N av Hanegalsboen.
							5	G	247,1	- 258,1	Til 1590m S av Flandern. Klar S av Sandgrunnane.
							6	W	258,1	- 53,8	Til 900m SØ av Ballastskjæran lanterne.
							7	G	53,8	- 71,8	Til 245m S av Klauskjæran.
							8	R	71,8	- 90,4	Til 50m S av Skotteskjæran.
074100 10	Songvårfjorden Ny-Hellesund På Tødden. Kabeløy v pynt	58 03.0468 007 49.9380	Oc (2) WRG 8s	7,3	Lyktehus 4,8	<div><div></div><div>3,3</div><div>3,1</div><div>4,9</div></div>	1	G	352,0	- 1,5	Fra inn på Skarvøya til 71m W av Skarvøya j.st.
							2	W	1,5	- 5,9	Til 157m E av Store Songvårbåen j.st.
							3	R	5,9	- 127,4	Til 102m NE av midtre Kjeøya
							4	W	127,4	- 131,6	Til 247m NE av midtre Kjeøya
							5	G	131,6	- 140,8	Til innover Monsøya,
074112 10	Songvårfjorden Austre Langøybåen	58 02.9914 007 49.7396	Iso R 2s	8,0	HIB	<div><div></div><div>3</div><div></div></div>		R	0,0	- 360,0	
074115 10	Songvårfjorden Vestre Monsøya	58 03.2887 007 49.4967	Iso G 2s	7,0	HIB	<div><div></div><div>3</div><div></div></div>		G	0,0	- 360,0	
074141 10	Songvårfjorden Stolen	58 03.9765 007 48.5704	FI G 3s	7,0	HIB	<div><div></div><div>1,1</div><div></div></div>		G	0,0	- 360,0	
074142 10	Songvårfjorden Indre Kjeøya	58 04.0469 007 48.2334	FI R 3s	7,0	HIB	<div><div></div><div>1,1</div><div></div></div>		R	0,0	- 360,0	
074160 10	Songvårfjorden Nodeholmen	58 04.4338 007 48.2400	FI R 3s	5,3	Lanterne på stang 3,3	<div><div></div><div>3,3</div><div></div></div>	1	R	0,0	- 360,0	Rundtlysende.
074200 10	Songvårfjorden Varholmen Holmens S pynt	58 02.4405 007 47.2437	FI WRG 5s	11,0	Lyktehus 3,0	<div><div></div><div>3,8</div><div>3,5</div><div>5,5</div></div>	1	R	167,6	- 234,7	Fra inn på Auster Brendøya til 52m S-av Galjeholmen,
							2	W	234,7	- 238,0	Til klar N av Hvalen stg. og 99m N-av lite skjær N av Hundsøy,
							3	G	238,0	- 278,4	Til klar S av Hanegalsbåen og 527m Skarvøya S
							4	W	278,4	- 292,4	Til 345m N av Kniven
							5	R	292,4	- 306,5	Til 262m SV av Kniven
							6	W	306,5	- 313,1	Til klar NØ av 9m gr. og 293m NØ av Store Songvårbåen stg.
							7	G	313,1	- 52,3	Til 121m NV av Hummerbåen stg. og klar Seibåen.
							8	W	52,3	- 59,6	Til klar S av Knuden og 408m S av vestre Fiske sydspiss.
							9	R	59,6	- 69,4	Til S av vestre Fiske sydspiss.

Fyrnr. Kartnr.	Område Navn Beliggenhet	Posisjon	Karakter	Lys høyde [m]	Beskrivelse Høyde over grunnen [m]	Lysvidde R G W	Sektor - farge - retning - beskrivelse				
074300 10	Songvårfjorden Nordre Vassøy Øyas ø side	58 01.7709 007 42.0174	Oc (2) WRG 8s	21,6	Lyktehus 4,5	5,1	1	R	124,0	- 132,9	Fra 255m NØ av Ternholmen til kloss i Eidsneset og 420m NØ av Ternholmen.
						4,7	2	W	132,9	- 155,7	Til 43m Ø av Netholmen.
						7	3	G	155,7	- 195,6	Til 33m Ø av søndre Nodevigholmen.
							4	W	195,6	- 198,4	Til 145m V av Stangholmen og klar V av 3m grunne.
							5	R	198,4	- 266,0	Til 70m S av Utvårflaket stg.
							6	W	266,0	- 267,4	Til 98m N av Nordre Grønningen.
							7	G	267,4	- 332,1	Til 80m V av Brytebåane stg.
							8	W	332,1	- 340,0	Til klar Ø av Stangholmbåen stake og 295 m Ø av Stangholmen.
							9	R	340,0	- 21,7	Til klar V av Knuppebåen stg.
074400 10	Songvår - Tregde Tåneskjær På Bjønneraua	58 00.7795 007 40.0984	Iso WRG 2s	13,5	Lyktehus på stativ 8,0	4,5	1	G	247,1	- 252,7	Fra inn over Svartskjæret til 57m S av SvartskjæretS-ligste punkt.
						4,2	2	W	252,7	- 255,0	Til 131m N av Stangholmen.
						6,4	3	R	255,0	- 297,8	Til klar SV av 7,1m Tungebåen.
							4	W	297,8	- 312,5	Til klar NØ av 13m Seibåen.
							5	G	312,5	- 318,2	Til klar V av 13m Seibåen.
							6	W	318,2	- 323,9	Til 289m NØ av Øster Tønna.
							7	R	323,9	- 354,4	Til 386m V av Vestre Ballastskjæran lanterne.
							8	W	354,4	- 359,6	Til 233m Ø av Østre Hærholmens Østligste punkt.
							9	G	359,6	- 69,8	Til 370m N av Leiholmen.
							10	W	69,8	- 73,5	Til 74m S avTorsekholman.
							11	R	73,5	- 88,0	Til inn over Ladderøyskjæra.
074700 10	Songvår - Tregde Ballastskjæran På vestre Ballastskjær	57 58.4990 007 40.9041	Iso R 2s	20,9	Lanterne på stang 16,5	7,3	1	R	0,0	- 360,0	Rundtlysende
074900 10	Songvår - Tregde Skogsøybåen Ved Tregde	58 00.0623 007 36.1004	Iso WRG 6s	3,5	FL/SC 10,5	4,5	1	G	248,8	- 253,1	Fra 148m SØ av Kåløy til 111m S av land på Tåneskjær
						4,2	2	W	253,1	- 256,7	Til 47 m N av Leiholmboen stang
						6,4	3	R	256,7	- 307,0	Til 186m SV av Valløy SV-pynt
							4	W	307,0	- 312,0	Til 108m NØ av Storskjær
							5	G	312,0	- 333,5	Til 40m V av Søndre Eggvær
							6	W	333,5	- 335,5	Til 91m Ø av Litle Sæsøy.
							7	R	335,5	- 29,6	Til 75m NV av Hellaren stang
							8	G	29,6	- 84,6	Til 31m S av landet på Skogsøy S-pynt
075000 10	Songvår - Tregde Oddknuppen	57 57.6194 007 34.1097	FI W 5s	12,5	Lanterne på stang 5,0			W	0,0	- 360,0	
						4,1					
075100 10	Songvår - Tregde Vedeskjær	57 58.9958 007 33.6865	FI W 5s	15,0	Lanterne på stang 3,4			W	0,0	- 360,0	
						4					
075300 10	Songvår - Tregde Kattholmbåen Øst av Risøy	57 59.3666 007 34.0542	FI W 3s	5,4	Lanterne på stang 7,1		1	W	0,0	- 360,0	Rundtlysende
						3,4					
075310 10	Tregde Gulholmen Ødøy Nord	57 59.3750 007 34.5071	Q W	3,5	LA/SC 3,4			W	0,0	- 360,0	
						4					

Fyrnr. Kartnr.	Område Navn Beliggenhet	Posisjon	Karakter	Lys høyde [m]	Beskrivelse Høyde over grunnen [m]	Lysvidde R G W	Sektor - farge - retning - beskrivelse				
075400 10	Songvår - Tregde Landøyholmen	57 59.6658 007 34.1211	FI G 3s	7,1	Lanterne på stang 6,3	<div><div></div><div>3,6</div><div></div></div>	1	G	0,0	- 360,0	Rundtlysende.
075602 10	Songvår - Tregde Hårsøy	57 59.7196 007 34.0749	Iso R 2s	7,9	Lanterne på stang 4,4	<div><div></div><div>2,6</div><div></div></div>	1	R	0,0	- 360,0	Rundtlysende.
075801 10	Songvår - Tregde Saltbåene	58 00.1120 007 34.1010	FI G 5s	5,1	Lanterne på stang 7,0	<div><div></div><div>2,6</div><div></div></div>	1	G	0,0	- 360,0	Rundtlysende.
076400 10	Tregde - Mandal Langøy På øyas n side	58 00.0120 007 34.8541	Oc (2) WR 8s	6,0	FL/NB 3,0	<div><div></div><div>3,2</div><div>2,9</div><div>4,7</div></div>	1	R	107,3	- 115,5	Fra godt klar N av Langøyholmen, til 85m NE av Grassholmen stang
							2	W	115,5	- 120,0	Til 33m S av Buøy.
							3	G	120,0	- 268,1	Til 53m S av Skogsøybåen lykt.
							4	W	268,1	- 273,7	Til 87m N av Hellaren stang
							5	R	273,7	- 286,0	Til 160m S av Hellaren stang
							6	W	286,0	- 290,3	Til 83m NØ av Nordre Eggvær.
							7	G	290,3	- 294,3	Til godt klar N av Brønnesheiskjæran.
076702 10	Tregde - Mandal Buøysund Sundets nv side	58 00.1942 007 33.6162	FI R 3s	6,1	Lanterne på stang 0,0	<div><div></div><div>1,7</div><div></div></div>	1	R	0,0	- 360,0	Rundtlysende.
076703 10	Tregde Buøysundet, Ø Buøy	58 00.0712 007 33.5511	Iso G 2s	5,8	Lanterne på stang 9,8	<div><div></div><div>3,4</div><div></div></div>		G	0,0	- 360,0	
076704 10	Tregde Buøysundet, SV Buøy SØ	57 59.9525 007 33.3990	Iso R 2s	5,8	Lanterne på stang 6,3	<div><div></div><div>3,2</div><div></div></div>		R	163,0	- 100,0	
076800 10	Tregde - Mandal Spegelaksen Skjernøy nø pynt	57 59.9203 007 32.6075	Oc RG 6s	6,0	FL/NB 3,0	<div><div></div><div>4,2</div><div>3,9</div><div></div></div>	1	G	95,6	- 104,4	Fra N av lande ved Spegelaksen til 62m S-av Torsteinholmbåen LA.
							2	R	104,4	- 272,2	Til 25m S av slaggrunnlinja 20m, av Buøya.
							3	G	272,2	- 278,2	Til 114m N-av Skjær S av Buøya
							4	R	278,2	- 298,1	Til 87m S-av Skjer S av Buøya.
							5	G	298,1	- 301,8	Til innpå Skjera SØ av lgt.
076901 10	Tregde - Mandal Torsteinholmbåen	58 00.0295 007 32.0527	Iso G 2s	5,1	Lanterne på stang 7,0	<div><div></div><div>2,8</div><div></div></div>	1	G	0,0	- 360,0	Rundtlysende.
077001 10	Tregde - Mandal Brattholmgrunnen Ved Brattholmen n side	58 00.1622 007 31.7460	FI G 3s	5,6	Lanterne på stang 0,0	<div><div></div><div>2,8</div><div></div></div>	1	G	0,0	- 360,0	Rundtlysende.
077101 10	Tregde - Mandal Skjernøysundodden	58 00.2109 007 30.8956	Q G	5,7	Lanterne på stang 6,0	<div><div></div><div>1,5</div><div></div></div>	1	G	0,0	- 360,0	Rundtlysende.
077201 10	Tregde - Mandal Skotholmen	58 00.2630 007 30.4527	Iso G 2s	6,0	Lanterne på stang 0,0	<div><div></div><div>3,6</div><div></div></div>	1	G	0,0	- 360,0	Rundtlysende.

Fyrnr. Kartnr.	Område Navn Beliggenhet	Posisjon	Karakter	Lys høyde [m]	Beskrivelse Høyde over grunnen [m]	Lysvidde R G W	Sektor - farge - retning - beskrivelse				
077300 10	Tregde - Mandal Nordre Havnholmen	58 00.3471 007 29.8907	FI W 3s	9,0	Lanterne på stang 5,2	<div><div></div><div></div><div>3.8</div></div>	1	W	0,0	- 360,0	Rundtlysende.
077400 10	Tregde - Mandal Rennespynten På varden, Skjernøy ø pynt	57 59.4769 007 33.1288	Iso W 2s	12,5	Lanterne på stang 7,1	<div><div></div><div></div><div>3.5</div></div>	1	W	0,0	- 360,0	Rundtlysende.
077502 10	Tregde - Mandal Ellingholmen Ved Nautfjell, Skjernøy s side	57 58.4710 007 32.0325	FI R 3s	9,0	Lanterne på stang 8,5	<div><div></div><div></div><div></div></div>	1	R	0,0	- 360,0	Rundtlysende.
077700 10	Ryvingen Ryvingen, NØ Mandal - Tregde	57 58.3102 007 29.9711	FI W 3s	12,5	Lanterne på stang	<div><div></div><div></div><div>4.2</div></div>	1	W	0,0	- 360,0	Rundtlysende.
077800 10	Tregde - Mandal Madodden Sjernøy v side	57 59.5091 007 29.8254		11,3	Lyktehus på stativ 6,1	<div><div></div><div></div><div>5.4</div></div>	1	G	329,4	- 337,3	Fra inn over land, - til 475m Ø-av Saltboen jst.
							2	W	337,3	- 341,1	Til 245m Ø-av Saltboen jst.,
							3	R	341,1	- 31,9	Til V-av Færøyboan (1125m V-av Ryvingen fyr,
							4	W	31,9	- 35,8	Til Ø-av Færøy sø.pynt (1230m V-av Ryvingen fyr)
							5	G	35,8	- 175,0	Til 252m Ø-av Kalkskjær varde,
							6	R	175,0	- 180,7	Til kloss i land nø.pt. Madodden
077850 10	Tregde - Mandal Dyrstadvågen, Ø molo	57 59.5418 007 30.2358	FI G 3s	5,5	Lanterne på stang 3,4	<div><div></div><div></div><div>2.79</div></div>	1	G	0,0	- 360,0	Rundtlysende.
078011 10	Tregde-Mandal Ellingstønnen	58 00.8531 007 29.3933	Iso G 4s	8,4	Lanterne på stang	<div><div></div><div></div><div>5</div></div>		G	0,0	- 360,0	
079000 10	Mannefjorden Ryvingen Øyas sv lige høyde	57 58.0841 007 29.4948		52,0	Rødt tårn med 1 hvitt be* 22,5	<div><div></div><div></div><div>19.5</div></div>	1	W	0,0	- 360,0	Rundtlysende
						Racon Signal: Type:					
								Morsetean	Morsetean	M m/utstrekning 1.75 n.mil	
079100 10	Mannefjorden Hattholmen Holmens ø side	58 00.2066 007 26.9653	FI (2) WRG 10s	19,0	Fyrbygning 7,2	<div><div></div><div></div><div>8.62</div></div>	1	G	138,0	- 171,6	Fra inn i Bankefjorden til 104m Ø av Aspholmskjær.
							2	W	171,6	- 187,7	Til 98m V av Nua, klar av Buskeboen.
							3	R	187,7	- 288,4	Til 570m S av Stussøy.
							4	G	288,4	- 318,4	Til 265m V av Hjelmen, klar SV av Eiglandsbåane.
							5	R	318,4	- 335,1	Til 280m V av Slettingen NV-pynt.
							6	W	335,1	- 356,2	Til 185m Ø av Springen jernstang.
							7	G	356,2	- 15,4	Til over Storøskjærene
079111 10	Mannefjorden Bjørneskjær	58 00.2400 007 27.2793	Iso G 2s	12,4	Lanterne på stang	<div><div></div><div></div><div>5</div></div>		G	0,0	- 360,0	

Fyrnr. Kartnr.	Område Navn Beliggenhet	Posisjon	Karakter	Lys høyde [m]	Beskrivelse Høyde over grunnen [m]	Lysvidde R G W	Sektor - farge - retning - beskrivelse				
079200 10	Mannefjorden Sjøsanden Mannefjorden	58 01.2164 007 26.9017		8,0	Lyktehus på underbygning	<div><div>8,1</div><div>7,6</div><div>10,5</div></div>	1	R	306,7	- 321,4	Fra 65m SV av Gismerøya til 135m SV av Villingskjæran.
						2	W	321,4	- 335,9	Til 400m Ø av Bjørnen varde.	
						3	G	335,9	- 352,0	Til 115m V av Bjørnen varde.	
						4	W	352,0	- 355,1	Til 72m Ø av Hatholmen.	
						5	R	355,1	- 7,3	Til 84m Ø av Aspholmskjæret.	
079300 10	Mannefjorden Kalkskjær	58 00.1684 007 29.4566	FI R 3s	10,5	HIB m.indirekte belysnin*	<div><div>3</div><div></div><div></div></div>	1	R	0,0	- 360,0	Rundtlysende.
079800 10	Mandal Pirhodet På enden av molo	58 01.2191 007 27.3234	Iso R 2s	5,0	Lanterne på stang	<div><div>1,4</div><div></div><div></div></div>	1	R	0,0	- 360,0	Rundtlysende
079900 10	Mandal Malmøy, nedre Mandal	58 01.3518 007 27.6035	Fast R lys	4,6	Lanterne på stang	<div><div>1</div><div></div><div></div></div>	1	R	0,0	- 360,0	Rundtlysende
079910 10	Mandal Malmøy, øvre Mandal	58 01.3795 007 27.6525	Fast R lys	5,0	Lanterne på stang	<div><div>1</div><div></div><div></div></div>	1	R	0,0	- 360,0	Rundtlysende
080500 10	Hillesund Indre Mannevær Indre Manneværs v pynt	57 59.9409 007 25.1701	Iso WRG 6s	10,0	4-FL/SC	<div><div>2,2</div><div>2</div><div>3,4</div></div>	1	G	1,9	- 32,9	Fra 1,9 grader til 229m NW av Langskj.
						2	W	32,9	- 40,5	Til 292m SE av Tuneskj. varde	
						3	R	40,5	- 44,4	Til 138m SE av Tuneskj. varde	
						4	G	44,4	- 126,8	Til 87m NE av Krågøy	
						5	W	126,8	- 133,5	Til 82m SW av Bauhln.	
						6	R	133,5	- 245,8	Til 39m N av Hattholmbåen j.st.	
						7	G	245,8	- 253,4	Til inn over Vestre Hatthln.	
080600 10	Hillesund Kvistholmen Holmens s pynt	58 00.6508 007 23.2986	Iso RG 4s	13,5	Lyktehus	<div><div>4</div><div>3,7</div><div></div></div>	1	R	268,4	- 298,8	Fra inn over land ved Dørje til 104m NE av landet på Indre Mannevær.
						2	G	298,8	- 351,3	Til 183m E av nærmeste land på Tuneskjærene.	
						3	R	351,3	- 42,3	Til S-pynt av Gressholmen.	
						4	R	88,4	- 127,2	Fra 27m N av største holme SW av lykta til 38m SW av land ved Høksås.	
						5	G	127,2	- 132,3	Til inn over land ved Høksås.	
080700 10	Hillesund Gjallaråsholmen Vestre innløp	58 01.5494 007 20.3469		13,7	Lyktehus	<div><div>6</div><div>5,6</div><div>8</div></div>	1	R	261,8	- 276,6	Fra innover land til 90m N av Pinnen jernstang
						2	G	276,6	- 291,5	Til 60m N av Nakøy jernstang	
						3	R	291,5	- 62,3	Til 65m N av Ramsøya og klar N av nordre Bjørneåane jernstang	
						4	G	62,3	- 79,7	Til 50m N av Hummerholmen	
						5	W	79,7	- 82,8	Til 32m S av Føllet	
						6	R	82,8	- 91,2	Til over Lindholmen	
						Overrett med:	080800				
						Retninga:	81,4				
						Beskrivelse:	Gjallarholmen i retninga 081.5/261.5 gr.				

Fyrnr. Kartnr.	Område Navn Beliggenhet	Posisjon	Karakter	Lys høyde [m]	Beskrivelse Høyde over grunnen [m]	Lysvidde R G W	Sektor - farge - retning - beskrivelse				
080800 10	Hillesund Gjallaråsen Vestre innløp	58 01.6069 007 21.0634	Oc W 6s	25,4	FL 3,0	<div><div></div><div></div><div>7.6</div></div>	1	W	78,8	- 84,0	Hvit. Sterkest i overettlinjen.
							Overett med: 080700 Retning: 81,4 Beskrivelse: Gjallarholmen i retning 081,5/261,5 gr.				
080900 10	Åvigen Svinør Grønningens sv pynt	58 01.4879 007 14.9853	Oc (2) WRG 8s	12,9	Lyktehus 3,0	<div><div>6.4</div><div>6.1</div><div>8.6</div></div>	1	R	273,3	- 326,8	Fra 74m S av Underøyflua j.st. Til 230m V av Tvisteinen.
							2	W	326,8	- 341,9	Til 1730m V av Tvisteinen.
							3	G	341,9	- 353,9	Til 2830m Ø av Udvåre lykt.
							4	W	353,9	- 13,1	Til 1090m Ø av Udvåre lykt, Ø av Gjeslingboen og Amefl.
							5	R	13,1	- 82,6	Til 70m S av Æreholman.
							6	W	98,9	- 178,2	Fra inn på Olavsøy, til 74m V av Lyngholmen.
080950 10	Åvigen Nordbåen	58 01.9739 007 13.7285	FI W 5s	3,1	Lanterne på stang 8,0	<div><div></div><div></div><div>4</div></div>	1	W	0,0	- 360,0	Rundtlysende.
081000 10	Åvigen Åvigen molo På moloen	58 01.8829 007 13.3253	Iso R 4s	7,9	LA 7,2	<div><div>1.1</div><div></div><div></div></div>	1	R	0,0	- 360,0	Rundtlysende.
081100 10	Åviknes Åvik Åviknes vestpynt	58 01.9990 007 13.1338	Oc (3) WRG 10s	10,2	FL/NB 5,4	<div><div>4.7</div><div>4.4</div><div>6.6</div></div>	1	G	317,7	- 325,7	Fra inn på moloen - til fri syd av moloen.
							2	W	325,7	- 329,9	Til klar N-av Svinør
							3	R	329,9	- 36,9	Til 78m V-av Disken.
							4	W	36,9	- 41,8	Til 299m V-av Disken.
							5	G	41,8	- 47,9	Til 327m Ø-av Klipperskjer.
							6	R	47,9	- 71,4	Til inn på land ved Finnøysund.
081200 10	Åvigen Imsa Østre Imsa sø pynt	58 01.6302 007 11.2533	Iso WRG 6s	30,3	Lyktehus 3,0	<div><div>5.3</div><div>4.9</div><div>7.3</div></div>	1	G	240,0	- 297,6	Fra N pt. Storebjørnen til 275m SV av Musa.
							2	W	297,6	- 303,1	Til 290m NØ av Tvisteinen.
							3	R	303,1	- 307,0	Til 240m SV av Tvisteinen.
							4	W	307,0	- 325,5	Til 135 m Ø av Vaareraua.
							5	G	325,5	- 17,8	Til 270m V av Smellen j.st.
							6	W	17,8	- 25,8	Til 290m Ø av Langeboerne.
							7	R	25,8	- 40,1	Til 250m Ø av Lille Klippeskjær.
							8	G	40,1	- 61,5	Til 175m NV av Flaget j.st.
							9	W	61,5	- 75,8	Til 180m S av Store Vigeskjær.
							10	R	75,8	- 83,3	Til innover land på Imsa.
081402 10	Båly Sletebergan Sletebergan	58 01.8049 007 08.8604	Iso R 4s	7,5	 7,5	<div><div>2.2</div><div></div><div></div></div>	1	R	0,0	- 360,0	Rundtlysende
081403 10	Båly Lauholmen, V Njervesfjorden	58 02.1986 007 09.0188	Iso G 4s	7,5	HIB på stang 12,0	<div><div></div><div>2</div><div></div></div>	1	G	0,0	- 360,0	Rundtlysende
081404 10	Båly Båly molo, V Njervesfjorden	58 02.2482 007 08.8420	Iso R 2s	7,5	HIB på stang 7,5	<div><div>2</div><div></div><div></div></div>	1	R	0,0	- 360,0	Rundtlysende

Fyrnr. Kartnr.	Område Navn Beliggenhet	Posisjon	Karakter	Lys høyde [m]	Beskrivelse Høyde over grunnen [m]	Lysvidde R G W	Sektor - farge - retning - beskrivelse				
081405 10	Båly Båly molo, Ø Njervesfjorden	58 02.2696 007 08.8567	Iso G 2s	7,5	HIB på stang 7,5	<div><div></div><div>1,9</div><div></div></div>	1	G	0,0	- 360,0	Rundtlysende
081410 10	Båly Båly nedre Njervesfjorden	58 02.2740 007 08.8865	Oc W 6s	10,0	Overett/SC 4,8	<div><div></div><div></div><div>4,7</div></div>	1	W	347,2	- 355,2	Leder Ø av 5m grunne ved Sletebergan og V av Lille Viggeskjær
081420 10	Båly Båly øvre Njervesfjorden	58 02.4005 007 08.8495	Oc W 6s	12,0	11,0	<div><div></div><div></div><div>4,7</div></div>	1	W	347,2	- 355,2	Leder Ø av 5m grunne ved Sletebergan og V av Lille Viggeskjær
081500 10	Lindesnes Småskjærene	58 01.6684 007 06.8882	Q W	5,8	Lanterne på stang 3,4	<div><div></div><div></div><div>3,6</div></div>	1	W	0,0	- 360,0	Rundtlysende.
							Overett med:	081600			
							Retning:	352,1			
							Beskrivelse:	Leder ca. 60 m. ø. om Høilandsodden			
081600 10	Lindesnes Ramslandsvågen	58 01.9870 007 06.8044	Iso W 4s	8,3	Lanterne på stang 5,8	<div><div></div><div></div><div>5,6</div></div>	1	W	0,0	- 360,0	Rundtlysende. Overettlinjen - 352 - leder ca. 60m ø. om Høylandsodden og ca. 80m v. om skjær n av Bessen.
							Overett med:	081500			
							Retning:	352,1			
							Beskrivelse:	Leder ca. 60 m. ø. om Høilandsodden			
081700 10	Åvigen Udvåre S siden av øya	57 58.7458 007 12.6549	FI WRG 5s	25,5	FL/SC 5,0	<div><div>4,4</div><div>4,1</div><div>6,2</div></div>	1	R	238,7	- 274,0	Fra 335m SØ av Store Kraaga til 711m S av Tvisteinen, klar S av Steinsboene.
							2	W	274,0	- 342,3	Til klar Ø 190m Østre Flua.
							3	R	342,3	- 24,6	Til 242m V av Gjeslingene stang
							4	W	24,6	- 88,8	Til klar S av Makrellflua og Lindesnes.
							5	R	88,8	- 126,2	Til 242m SV av Smellen stang
							6	R	189,9	- 202,6	Fra kloss Ø av Æreholmen til 144m Ø av Olaskjær varde
							7	W	202,6	- 210,1	Til 805m Ø av Olavskjær varde.
							8	G	210,1	- 215,8	Til 290m NV av Hummerholmen
081800 10	Lindesnes Lillehavn, øvre	57 59.6264 007 05.3502	Fast R lys	16,2	Lanterne på stang 8,2	<div><div>4,3</div><div></div><div></div></div>	1	R	0,0	- 360,0	Rundtlysende
							Overett med:	081900			
							Retning:	21,6			
							Beskrivelse:	Leder inn søre innløp til Lillehavn.			
081900 10	Lindesnes Lillehavn, nedre	57 59.5399 007 05.2853	Fast R lys	6,4	LA/NE/PR 5,8	<div><div>4,3</div><div></div><div></div></div>	1	R	0,0	- 360,0	Rundtlysende
							Overett med:	081800			
							Retning:	21,6			
							Beskrivelse:	Leder inn søre innløp til Lillehavn.			
0819P 10	Lillehavn på molo	57 59.5301 007 05.3203				<div><div></div><div></div><div></div></div>		W	0,0	- 360,0	

Fyrnr. Kartnr.	Område Navn Beliggenhet	Posisjon	Karakter	Lys høyde [m]	Beskrivelse Høyde over grunnen [m]	Lysvidde R G W	Sektor - farge - retning - beskrivelse				
082000 10	Lindesnes Svarte Hillegaren Lillehavn, øst	57 59.5595 007 06.0201	FI R 5s	13,0	Lanterne på stang 4,7	5 5 5	1	R	0,0	- 360,0	Rundtlysende.
082100 10	Lindesnes NØ-pynt Lindesnes, NØ pynt På Ø siden av neset	57 58.9062 007 03.3350	FI R 5s	19,0	Lanterne på stang 7,0	13 13 13	1	R	273,0	- 283,0	Sektorlys i overrett med Lindesnes fyr
							Overrett med: 082200 Retning: 279,0 Beskrivelse:				
082200 10	Lindesnes Lindesnes Fyr	57 58.9513 007 02.8037	FFI W 20s	50,1	Fyrbygning med tårn 16,1	17.7 17.7 17.7		W	0,0	- 360,0	
							Overrett med: 082100 Retning: 279,0 Beskrivelse:				
082300 11	Korshavn Lypskjer Lindesnes	58 00.3250 007 00.6164	Iso WRG 6s	9,0	Lyktehus på stativ 9,5	4.7 4.4 6.6	1	G	270,9	- 326,3	Fra 180m S av Lyreskjærene til 375m SV av Lindesnes fyr.
							2	W	326,3	- 333,2	Til 186m Ø av Sveinan.
							3	R	333,2	- 347,0	Til 288m V av Sveinan.
							4	W	347,0	- 351,5	Til 690 m Ø av Bispen.
							5	G	351,5	- 141,6	Til 41m Ø av Fiskeskjær.
							6	W	141,6	- 150,3	Til 66m V av Musa.
							7	R	150,3	- 177,2	Til 172m V av Lyngholmens vestkant.
							8	W	177,2	- 183,5	Til 111m V av Lyngholmens vestkant.
							9	G	183,5	- 189,5	Til 56m V av Lyngholmens vestkant.
082400 11	Korshavn Ulvåsodden Revøy sv side	58 00.8952 007 00.1872		9,5	Lyktehus 3,0	5.3 5 7.3	1	R	297,6	- 326,1	Fra inn over land på Revøy til 94m SV av SV-ligste Juden
							2	W	326,1	- 330,7	Til 70m Ø av Musa
							3	G	330,7	- 344,5	Til 65m Ø av Kleveholmen og klar 4m grunne SV av Musa
							4	R	344,5	- 169,3	Til inn over land på Revøy
082600 11	Korshavn Flåneflu	58 01.0598 007 00.0664	FI W 3s	4,4	Lanterne på stang 0,0	2.9 2.9 2.9	1	W	0,0	- 360,0	Rundtlysende.
082800 11	Korshavn Revøysundet NV på Revøya	58 01.7005 007 00.2061		6,0	Lyktehus på søyle 6,5	7.9 7.5 10.3	1	G	12,3	- 54,3	Fra inn over Revøy til 134m NV av NV-ligste pynt på Kjøpsøy
							2	W	54,3	- 60,0	Til 82m SØ av Håøy
							3	R	60,0	- 85,5	Til 98m S av odde ved Hunsdalshavn
							4	G	85,5	- 234,1	Til 42m NV Riva - lyset forsvinner i land fra 233 gr. og videre nordover
							5	R	234,1	- 238,4	Til 100m S av Riva
082900 11	Korshavn Håøysund NØ av Håøy	58 01.7057 006 59.2990	Iso G 2s	6,3	Lanterne på stang 7,2	3.4 3.4 3.4	1	G	0,0	- 360,0	Rundtlysende.
083000 11	Korshavn Stangholmbåen SØ av Stangholmen	58 01.8280 006 58.8662	Iso R 2s	5,8	Lanterne på stang 8,5	3.2 3.2 3.2	1	R	0,0	- 360,0	Rundtlysende.

Fyrnr. Kartnr.	Område Navn Beliggenhet	Posisjon	Karakter	Lys høyde [m]	Beskrivelse Høyde over grunnen [m]	Lysvidde R G W	Sektor - farge - retning - beskrivelse				
083100 11	Rosfjorden Herreholmen NØ på holmen	58 02.1200 006 57.7516	FI G 5s	15,0	Lanterne på stang 5,0	<div><div></div><div>2,4</div><div></div></div>	1	G	0,0	- 360,0	Rundtlysende.
083200 11	Rosfjorden Hausvigodden Lindesnes	58 02.7852 006 58.5263	Oc (2) WRG 8s	10,0	Lyktehus 3,0	<div><div>4,5</div><div>4,2</div><div>6,4</div></div>	1	R	19,7	- 41,3	Fra 191m NV av Grotholmen til 159m NV av Herreholmen.
							2	W	41,3	- 51,1	Til 172m SØ av Midt fjordskjær varde.
							3	G	51,1	- 89,3	Til 160m N av indre Rosfjordskjæra
							4	W	89,3	- 96,6	Til 67m S av Vasskjær
							5	R	96,6	- 187,3	Til 126m Ø av Kalshoved.(Sandvik)
							6	G	187,3	- 198,2	Til 103m Ø av Indre Klubbodden.
							7	W	198,2	- 206,0	Til 56m V av Børøys vestkant.
							8	R	206,0	- 213,4	Til 110m V av Eitlandsskjeran.
083300 10	Rosfjorden Syrhoved Syrhovud	58 05.8960 007 01.4041	Iso WRG 4s	3,9	Lyktehus på søyle 5,3	<div><div>4,7</div><div>4,4</div><div>6,6</div></div>	1	R	210,0	- 214,1	Fra inn over land på Salthaug til 69m Ø av kaihjørne ved Salthaug
							2	G	214,1	- 216,0	Til 156m Ø av kaihjørne ved Salthaug
							3	W	216,0	- 222,5	Til 118m V av nærmeste land på Skomrag
							4	R	222,5	- 26,1	Til 58m V av landet på Børøy
							5	W	26,1	- 29,7	Til 118m Ø av landet ved Kalshovud
							6	G	29,7	- 47,3	Til inn over land på Kjerringa
083400 11	Rosfjorden Ullerøysund Ullerøy SØ pynt	58 02.4603 006 56.0178	FI (2) WRG 10s	14,5	Lyktehus 3,0	<div><div>4,5</div><div>4,2</div><div>6,4</div></div>	1	G	169,2	- 174,1	Fra 100m Ø av Vasskjær S av Terøy til 188m Ø av Vasskjær
							2	W	174,1	- 216,8	Til 103m Ø av land i Østre Tranevåg
							3	R	216,8	- 250,7	Til 57m S av det sørligste av Indre Rosfjordskjæra
							4	G	250,7	- 279,7	Til 333m N av Herreholmen lanterne
							5	R	279,7	- 332,0	Til 369m SV av Følet
							6	W	332,0	- 354,9	Til 104m Ø av Lille Kubbesteinen
							7	G	354,9	- 12,5	Til 141m Ø av Store Kubbesteinen
083500 11	Farsund Terøy Øyas SV pynt	58 03.0822 006 55.3592	FI WRG 5s	8,5	Lyktehus 3,9	<div><div>4,3</div><div>4</div><div>6,1</div></div>	1	G	306,6	- 321,4	Fra 342m NØ av Midt fjordskjær varde til 224m SV avMidt fjordskjær varde
							2	R	321,4	- 102,6	Til 80m N av Fleskehella IB
							3	W	102,6	- 117,5	Til 52m SV av Hestholmflua stang
							4	G	117,5	- 122,8	Til inn over Hestholmfluene
083511 11	Rosfjorden Fleskehella Farsund	58 03.1538 006 54.3349		7,5	Lanterne/ IB over trekant	<div><div></div><div>5,1</div><div></div></div>		G	0,0	- 360,0	
083515 11	Rosfjorden Ullerøy, NØ	58 02.9036 006 55.5011	Iso G 2s	7,5	Lanterne / IB på stang	<div><div></div><div>5,4</div><div></div></div>		G	0,0	- 360,0	
083700 11	Farsund Bremerodden Langøy sv pynt	58 03.6195 006 52.3821	Oc (2) WRG 8s	14,8	Lyktehus på stativ 6,0	<div><div>4,5</div><div>4,2</div><div>6,4</div></div>	1	G	305,5	- 42,0	Fra klar NØ av Langeskjeret til klar V av Lindholmbåen.
							2	W	42,0	- 52,5	Til klarSØ av Færøyflua
							3	R	52,5	- 74,1	Til 84m S-av Svartskjer,
							4	G	74,1	- 111,1	Til 124m NØ Austre Raudsteinen
							5	R	111,1	- 135,3	Til 30m Ø-av Lille Håøy,
							6	W	135,3	- 145,2	Til 124m V-av Litle Tollakskjeret
							7	G	145,2	- 152,2	Til inn på Langøy.

Fyrnr. Kartnr.	Område Navn Beliggenhet	Posisjon	Karakter	Lys høyde [m]	Beskrivelse Høyde over grunnen [m]	Lysvidde R G W	Sektor - farge - retning - beskrivelse				
083900 11	Farsund Langøy Øyas v side	58 04.5203 006 51.4031	Oc WRG 6s	8,0	4-FL/NB 3,0	4,4	1	R	330,2	- 334,6	Fra 20m SW av Tallakskj til 64m SW av neset N for Bremerodden lkt
						4,1	2	W	334,6	- 343,0	Til 57m E av Brattholmen
						6,2	3	G	343,0	- 5,6	Til 223m W av Svartskjær
							4	W	5,6	- 10,1	Til 57m Ø om Bukken LA
							5	R	10,1	- 57,7	Til 72m NE av Lynghln
							6	W	57,7	- 63,1	Til 92m SE av Skotteflua lanterne
							7	G	63,1	- 74,6	Til inn på Urdøy.
084000 11	Farsund Store Håøy Øyas s side	58 04.8474 006 50.3622	Iso WRG 6s	24,3	4-FL/SC 3,0	2,2	1	G	308,5	- 317,9	Fra N av Tollakskj. til 166m NE av Bratthln.
						2	2	W	317,9	- 329,6	Til 53m NE av Fugleskj.
						3,4	3	R	329,6	- 350,4	Til 27m W av Store Lyngholmen
							4	G	350,4	- 21,9	Til 44m E av Prestøy.
							5	R	21,9	- 111,7	Til 172m N av Østre Bergodden
							6	W	111,7	- 115,8	Til 98m SW av Skydskjær lanterne.
							7	G	115,8	- 125,9	Til 116m NE av Skydskjær lanterne.
							8	W	125,9	- 130,7	Til 93m NE av Engøy.(ser ikke overgangen ut i grensen)
							9	R	130,7	- 131,7	Til innover Store Håøy.(lyset går i fjellet)
084040 11	Farsund Lille Håøy N på holmen	58 04.9163 006 49.9043	FI R 3s	7,0	Lanterne på stang m. ind*	4	1	R	0,0	- 360,0	Rundtlysende
084041 11	Farsund Nordre Håøyflua Betongsøyle på ca. 7,5m dyp.	58 04.9260 006 50.0476	FI G 3s	7,0	Lanterne på stang m. ind* 0,0	4	1	G	0,0	- 360,0	Rundtlysende.
084060 11	Farsund Midtfjordskjær Midtfjordskjær	58 05.1793 006 50.0745	Iso W 2s	6,0	Lanterne på stang	3,2	1	W	0,0	- 360,0	Rundtlysende
084062 11	Farsund Bukkan	58 03.6925 006 51.0571	Q R	11,0	lanterne på fembeining, s	3,8		R	0,0	- 360,0	
084100 11	Farsund Søndre Katland Katland	58 03.4149 006 50.4183	FI WRG 5s	19,4	Fyrbygning med tårn. 14,5	6,2	1	G	253,6	- 267,4	Fra N av Svartskjær til 53m S av Bremerodden.
						6	2	W	267,4	- 273,3	Til 188m N av Lindholmen NV pt..
						8,8	3	R	273,3	- 315,3	Til 121m SV av Midtfjordskjær.
							4	W	315,3	- 317,4	Til 278m SV av Midtfjordskjær.
							5	G	317,4	- 350,0	Til 548m V av Brådsteinen jernstang.
							6	W	350,0	- 25,3	Til klar Ø av 3,5 m-grunne Færøyflu.
							7	R	25,3	- 65,8	Til 73m SØ av Kråka.
							8	G	65,8	- 72,3	Til like N av Revøy varden
							9	R	72,3	- 95,8	Til 284m N av Kalvneset.
							10	W	95,8	- 145,5	Til Ø-siden av Lille Eikerøy.
							11	G	145,5	- 163,3	Til kloss Ø av Skotteflua lanterne.
							12	R	163,3	- 168,7	Til S-spissen av Prestøy.

Fyrnr. Kartnr.	Område Navn Beliggenhet	Posisjon	Karakter	Lys høyde [m]	Beskrivelse Høyde over grunnen [m]	Lysvidde R G W	Sektor - farge - retning - beskrivelse				
084199 0	Søndre Katland Søndre Katland Farsund	58 03.4159 006 50.4213				0 0 0					
						Racon Signal: Type:	Morsetean Morsetean K m/utstrekning 0.0 n.mil Ukient				
084300 11	Farsund Sandøy Sandøy sø pynt	58 03.5116 006 49.1009	Iso WRG 6s	7,8	Lyktehus på stativ 6,0	3,8 3,5 5,4	1	R	200,9	- 207,6	Fra inn på Litle Eigerøy -kloss i Storesundsflua stang.-Til 45m Ø av Fribergsholmen.
							2	W	207,6	- 210,2	Til 85m V-av Skotteflu lanterne,
							3	G	210,2	- 221,7	Til 76 m SØ av Urøy
							4	W	221,7	- 225,6	Til 136m NV av Lyngholmen
							5	R	225,6	- 16,6	Til 176m V av V. Kalven og klar V av 1,9m V av Færøya
							6	W	16,6	- 27,3	Til 172mØ-av Revøyskjæret stang
							7	G	27,3	- 43,2	Til mellom Kråga og Revøyflua.
							8	R	43,2	- 51,0	Til inn på Revøya
084500 11	Farsund Eivåg, nedre Lille Eigerøy s pynt	58 04.0139 006 49.4425	Iso RG 4s	5,5	6-FL/SC 3,0	1,9 1,7	1	G	222,1	- 336,7	Fra 222,1 grader til 176m E av Kalven.
							2	R	336,7	- 18,7	Til 35m SE av Storesundflua j.st.
084810 11	Farsund Skotteflua Skotteflua	58 04.1926 006 49.9571	Iso W 2s	6,7	Lanterne på stang 8,0		1	W	0,0	- 360,0	Rundtlysende
084900 11	Farsund Farøy Øyas S pynt	58 05.6340 006 48.7068	Fast G lys	2,5	Lanterne på stang 2,5	1	1	G	0,0	- 360,0	Rundtlysende
085000 11	Farsund Engøy N av Engøy N pynt	58 05.5937 006 48.6271	Fast R lys	2,0	Lanterne på stang 4,0	1	1	R	0,0	- 360,0	Rundtlysende
085100 11	Farsund Skydskjær	58 05.1905 006 49.2433	FI G 3s	3,3	Lanterne på stang 0,0		1	G	0,0	- 360,0	Rundtlysende.
0851AP 0	Farsund Sundsodden Sundsodden	58 05.2513 006 48.4795	Fast lys yellow	0,0	LA/PR/HV 0,0						
085800 11	Utfor Farsund. Færøyflu Utkanten av innseil.av fjorden til	58 02.4955 006 49.4089	Q (6) W LFI 15s	4,0	Lysbøye	6	1	W	0,0	- 360,0	Rundtlysende
085900 12	Lista Listerrauna Toppen av øya	58 03.5769 006 40.2148	FI (2) WR 5s	13,7	Lyktehus på underbygning 7,0	4,3 6,1	1	W	294,0	- 96,8	Fra klar S av Svaneflua
							2	R	96,8	- 294,0	Til S av Dyna.
086000 12	Lista Brekneholmen På holmens sø pynt.	58 05.6629 006 35.0432	Iso WRG 6s	9,5	Lyktehus 5,5	4,1 3,9 5,9	1	W	244,7	- 305,2	Fra Tjørve nedre overrett til østligste punkt på østre molo.
							2	G	305,2	- 331,9	Til Kloss SV av Skotteflua.
							3	R	331,9	- 2,2	Til V av Drengneset.
							4	W	2,2	- 128,2	Til 672 m SV av Lista fyr, klar SV av Syvertflua.
							5	R	128,2	- 158,7	Til over Litleholmen.

Fyrnr. Kartnr.	Område Navn Beliggenhet	Posisjon	Karakter	Lys høyde [m]	Beskrivelse Høyde over grunnen [m]	Lysvidde R G W	Sektor - farge - retning - beskrivelse				
0861P 12	Steinodden Farsund radiopeilestasjon	58 07.0005 006 34.1203		0,0	0,0						
086300 12	Lista Tjørve havn, nedre I botn av bukta	58 05.7855 006 35.5195	Fast R lys	10,3	Lanterne på stang 1,0	7,4	1	R	29,0	- 39,0	
							Overrett med:	086400			
							Retning:	34,2			
							Beskrivelse:	Leder midt i innløpet til havna			
086400 12	Lista Tjørve havn, øvre Ved Stanghaugen	58 05.8290 006 35.5766	Fast R lys	18,4	Lanterne på stang 4,0	7,4	1	R	29,0	- 39,0	
							Overrett med:	086300			
							Retning:	34,2			
							Beskrivelse:	Leder midt i innløpet til havna			
086500 12	Lista Lista Lista v pynt	58 06.5570 006 34.0153	FI W 4s	39,5	Fyrbygning med tårn 34,0	17,5	1	W	0,0	- 360,0	Rundtlysende
							Racon Signal:	Morsetegn Morsetegn G m/utstrekning 1.13 n.mil			
							Type:	ITOFAR			
0865A 12	Lista Lista radiomast Lista v pynt	58 06.5896 006 34.0442		0,0	0,0						
086600 12	Hitterøy Rasvåg L. Hummerøy	58 12.3179 006 34.7346	Oc WRG 6s	14,5	Lyktehus 3,0	4,3 4 6,1	1 2 3 4 5 6 7 8 9 10	G W R G W R G W R	148,3 156,5 160,6 238,5 303,7 305,3 340,9 345,9 15,4 25,2	- 156,5 - 160,6 - 238,5 - 303,7 - 305,3 - 340,9 - 345,9 - 15,4 - 46,1	Fra inn over til 24m Ø av Kreklingholmen. Til 55 m Ø av Snekkerodden Til inn på Neset Til 45m SV av Saueholmen Til 99 m NØ av Sakseskjær varde. Til 62m V av Skarveskjærflua stang Til 110m Ø av Innerholmen. Til 12m V av Nautholmens NV-pynt. Til 31m Ø av sydligste holme S av Haugeøya. Til inn på Haugøya
086700 12	Hitterøy Kåløysund, øvre	58 12.7696 006 33.7528	Iso W 4s	10,0	Lanterne på stang 3,5	5,7	1	W	0,0	- 360,0	Rundtlysende.
							Overrett med:	086800			
							Retning:	65,1			
							Beskrivelse:	Leder fri s. Kragholmen og n.Træltangen			

Fyrnr. Kartnr.	Område Navn Beliggenhet	Posisjon	Karakter	Lys høyde [m]	Beskrivelse Høyde over grunnen [m]	Lysvidde R G W	Sektor - farge - retning - beskrivelse									
086800 12	Hitterøy Kåløysund, nedre	58 12.7104 006 33.5239	Q W	6,0	Lanterne på stang	<div><div></div><div></div><div></div></div>	1	W	0,0	- 360,0	Rundtlysende.					
					0,0	3.6										
					Overrett med: Retning: Beskrivelse:	086700 65,1 Leder fri s. Krageholmen og n.Træltangen										
087102 12	Hitterøy Rasvåg havn	58 12.8672 006 34.6775	Iso R 2s	6,4	Lanterne på stang	<div><div></div><div></div><div></div></div>	1	R	0,0	- 360,0	Rundtlysende.					
					0,0											
087300 12	Listafjorden Varneset Listafjorden	58 10.6771 006 37.4276		30,0	FL	<div><div></div><div></div><div></div></div>	1	R	31,1	- 41,7	Fra inn over Listalandet til 2590m NV av Lista fyr.					
					6,5	5.4						2	W	41,7	- 109,2	Til klar SV av Urdalsbåen og 1650m SV av Kråkholman.
						7.9						3	R	109,2	- 117,6	Til 715m SV av Kråkholman.
												4	G	117,6	- 194,4	Til 255m Ø av Storholmane.
												5	W	194,4	- 196,9	Til 130m NV av Engelsholmen.
												6	R	196,9	- 201,8	Til 310m NV av Katteraua.
												7	G	201,8	- 227,9	Til 170m SØ av sørvestre Myskeskjær.
												8	W	227,9	- 235,5	Til klar NV av Skageflu og 285m V av Skarvehellaren lykt.
												9	R	235,5	- 242,0	Til inn over land ved Skagesteinodden.
087400 12	Listafjorden Skarvehellaren Innseiling til Fedafjorden	58 12.1411 006 41.9972	FI WRG 5s	13,5	4-FL/SC	<div><div></div><div></div><div></div></div>	1	R	33,1	- 63,0	Fra inn over Skagesteinodden til 268m NV av Varneset					
					3,5	4.2						2	W	63,0	- 77,2	Til 114m S av Austgavlen
						6.3						3	G	77,2	- 123,9	Til rett over Mysseskjæran varde
												4	R	123,9	- 161,5	Til 116m Ø av Terneholmen
												5	G	161,5	- 167,5	Til 160m NØ av Bjørnøyane
												6	W	167,5	- 173,2	Til 193m V av landet ved Laksen
												7	R	173,2	- 203,7	Til mellom Austre og Vestre Stolen
												8	G	203,7	- 224,4	Til 428m NV av skjæret ved 7m-grunnen
												9	W	224,4	- 228,9	Til 150m NV av skjæret ved 7m-grunnen
												10	R	228,9	- 239,6	Til inn over land.
087500 12	Fedafjorden Feda havn På molo ved innseilingen til Feda Havn	58 15.7025 006 49.1490	Fast G lys	2,8	LA/SC	<div><div></div><div></div><div></div></div>	1	G	0,0	- 360,0	Rundtlysende					
					2,4	1										
087600 12	Fedafjorden Fedefjord NØ i Fedafjorden	58 15.5480 006 50.6651		7,8	Lyktehus på søyle	<div><div></div><div></div><div></div></div>	1	G	49,9	- 57,7	Fra inn over land til 95m NV av odde ved Hålandstrand.					
					7,2	3.6						2	W	57,7	- 61,1	Til 110m SØ av odde øst av Lia.
						5.6						3	R	61,1	- 75,5	Til 146m SØ av Bremneset, klar S av 9m grunne.
												4	G	75,5	- 234,4	Til 36m SØ av Digranesodden, inn over kai ved Øye.
												5	W	234,4	- 235,7	Til 45m SØ av sørøstre kaihjørne.
												6	R	235,7	- 237,9	Til inn på land.
087628 12	Fedafjorden Fedafjorden bro, V Flekkefjord	58 15.7094 006 50.6661	Oc R 6s	52,0		<div><div></div><div></div><div></div></div>		R	0,0	- 360,0						
087629 12	Fedafjorden Fedafjorden bro, Ø Flekkefjord	58 15.6326 006 50.8057	Oc G 6s	52,0		<div><div></div><div></div><div></div></div>		G	0,0	- 360,0						
						2.7										

Fyrnr. Kartnr.	Område Navn Beliggenhet	Posisjon	Karakter	Lys høyde [m]	Beskrivelse Høyde over grunnen [m]	Lysvidde R G W	Sektor - farge - retning - beskrivelse				
087630 12	Fedafjorden Fedafjorden bro, midt	58 15.6709 006 50.7355	Oc W 6s	52,0			W	0,0	-	360,0	
087700 12	Flekkefjord Kokodden Syd på odden i Strandsfjorden	58 14.0253 006 38.8299		6,0	Lyktehus 5,0	3,6 3,3 5,3	1 R	240,5	- 279,5	Fra 170m SØ av kaihjørnet ved Feideodden til 128m S av Rishlsd lkt.	
							2 G	279,5	- 2,9	Til 248m V av Katteraua.	
							3 W	2,9	- 10,7	Til 168m Ø av Ytreholmen S-pynt, klar 3,6m grunne.	
							4 R	10,7	- 47,4	Til 430m SØ av Støytland østpynt.	
							5 W	47,4	- 106,2	Til 162m N av Lauvsnes lanterne.	
							6 G	106,2	- 106,7	Til 175m N av Lauvsnes lanterne.	
087711 12	Flekkefjord Abelnes Havn S for Abelnes	58 14.3325 006 39.5031	Iso G 4s	4,1	Lanterne på stang 5,3	0 1,7 0	1 G	0,0	-	360,0	Rundtlysende
087802 12	Flekkefjord Risholmsund, østre	58 14.0586 006 40.0570	Iso R 2s	5,0	LA/SC 0,0	1,8	1 R	0,0	-	360,0	Rundtlysende.
087900 12	Flekkefjord Risholmsund På Risholmbåen	58 14.0032 006 39.8720	Oc WRG 6s	4,5	Lyktehus på stativ 5,0	2,6 2,4 3,9	1 G	217,9	- 244,7	Fra 86m SE av nordligste Raudhlna til 190m N av nordre j.st. Åleskj.	
							2 W	244,7	- 251,5	Til 100m N av nordligste j.st. Åleskj.	
							3 R	251,5	- 259,4	Til 6m N av nordligste j.st. Åleskj.	
							4 R	42,4	- 78,1	Fra kanten av land Andabeløy til 68m N av Engelshln.	
							5 W	78,1	- 89,3	Til 47m S av Kokodden.	
							6 G	89,3	- 92,8	Til innover Kokodden.	
088000 12	Flekkefjord Bolshus	58 14.9292 006 39.7597	Oc (2) WRG 8s	4,5	Lyktehus 3,0	4,1 3,8 5,9	1 G	150,8	- 162,3	Fra land til 225m Ø av Fjellseodden, klar Ø-av 6.5 m grunnen i Håsundet.	
							2 W	162,3	- 163,3	Til 240 m V av Torsøy lanterne, klar V av Kjeøy.	
							3 R	163,3	- 182,6	Til 50m Ø av Kjeøy.	
							4 W	182,6	- 183,1	Til 65m Ø av Kjeøy, klar NV Bjørnøy.	
							5 G	183,1	- 317,5	Til 150m SV av vestre Stolen.	
							6 W	317,5	- 329,2	Til 140 m NØ-av nordligste jernstang v/Åleskjæra.	
							7 R	329,2	- 341,4	Til over Raudholmane.	
088031 12	Flekkefjord Stamdalsflua NNW av Bjørnøyane	58 15.2597 006 39.6328	Oc G 4s	6,0	LA/IB/SC 10,5	4,1	1 G	0,0	-	360,0	Rundtlysande
088100 12	Flekkefjord Håsund Sundets v side	58 15.4081 006 39.4242	Oc WRG 6s	4,5	FL 3,2	5,4 5 7,4	1 R	159,6	- 169,5	Fra 130m Ø av Badneskjær til 171m V av Torsøy lanterne.	
							2 W	169,5	- 174,1	Til 79m V av Torsøy lanterne.	
							3 G	174,1	- 262,9	Til 86m S av SØ-pynt på Kjeøy.	
							4 W	262,9	- 290,6	Til 86m NØ av Olsøy.	
							5 R	290,6	- 335,4	Til 32m V av St. Bjørnøy.	
							6 W	335,4	- 337,3	Til 79m Ø av j.st. på søre Timrevikflua.	
							7 G	337,3	- 340,4	Til inn over land.(lykta går i mørk i landet)	
088200 12	Flekkefjord Torsøy	58 15.9454 006 39.4133	FI W 5s	6,5	Lanterne på stang 0,0		1 W	0,0	-	360,0	Rundtlysende.

Fyrnr. Kartnr.	Område Navn Beliggenhet	Posisjon	Karakter	Lys høyde [m]	Beskrivelse Høyde over grunnen [m]	Lysvidde R G W	Sektor - farge - retning - beskrivelse				
088602 12	Flekkefjord Grønsundet, V Sveigeholmen V pynt	58 17.2206 006 39.3492	Iso R 4s	7,2	Lanterne på stang 9,5	2 2 2	1	R	0,0	- 360,0	Rundtlysende
088701 12	Flekkefjord Grønsundet, Ø Grønnesgrunnen	58 17.2404 006 39.4539	Iso G 4s	6,5	Lanterne på stang 7,8	2 2 2	1	G	0,0	- 360,0	Rundtlysende
088800 12	Flekkefjord Tjørsvågbukta, øvre Flekkefjord	58 17.7688 006 38.9242	Oc R 6s	22,1	Lanterne på stang 5,0	4 4 4	1	R	331,0	- 339,0	8 graders lyssektor rettet mot Grønsundet
088900 12	Flekkefjord Tjørsvågbukta, nedre Flekkefjord	58 17.7446 006 38.9459	Oc R 6s	8,9	Lanterne på stang 7,7	4 4 4	1	R	331,0	- 339,0	8 graders lyssektor rettet mot Grønsundet
089300 12	Hidra Lauvnes Launes	58 14.2581 006 36.7222	FI W 5s	4,0	Lanterne på stang 3,7	5 5 5	1	W	0,0	- 360,0	Rundtlysende.
089400 12	Hidrasundet Hidrasund Napp-pynten	58 14.9222 006 31.8373	FI WRG 5s	19,2	FL 3,8	5,3 5,3 6,7	1 2 3 4 5	R G R W G	268,9 283,9 64,9 89,7 100,8	- 283,9 - 64,9 - 89,7 - 100,8 - 107,6	Fra inn på land Erteskjera til 49m S landet ved Kjørsfjellet. Til 202m N av Lyngnes Til 486m N av Svertingane Til 165m S av sydlig odde v/Hellevika Til inn på land ved Hellevika.
089700 12	Hitterøy Rossøy Ved Hitterøy v side	58 13.7879 006 30.0142	FI (2) WRG 10s	46,3	Lyktehus på underbygning 6,5	6,9 6,5 9,1	1 2 3 4 5 6	R W R G R G	334,0 353,2 95,2 116,5 123,9 151,1	- 353,2 - 95,2 - 116,5 - 123,9 - 151,1 - 173,8	Fra V-kant Dragøya til klar grunner V av Steinodden. Til klar S av Urdalsåsen på Siragrunnen Til klar S av Boen. Til Midt mellom Skjelhammar og Skjelhammarflu og 281 m S av Teinevigodden Til midt i innløpet til Kilen og klar SV-av Svertingen. Til inn på Prestøya.
089900 12	Hidra V Kirkehamn Kirkehamn	58 13.9532 006 31.7094		4,5	Lyktehus 3,0	3,7 3,4 5,3	1 2 3	R W G	282,2 92,8 96,7	- 92,8 - 96,7 - 99,9	Fra 34m S av j.st. ved kirka til 152m S av sørligste pynt på Prestøya. Til 74m S av sørligste pynt på Prestøya. Til 36m klar av land sørligste pynt på Prestøya.
090100 12	Åna-Sira Egdeholmen På Løyodden	58 16.5362 006 22.9714	FI WRG 5s	52,0	Lyktehus på underbygning 3,0	4,9 4,6 6,8	1 2 3 4 5	R W G W R	308,9 312,9 78,3 89,4 99,4	- 312,9 - 78,3 - 89,4 - 99,4 - 176,0	Fra inn på Brufjellet til V av Dragøya. Til klar S av Rasmusgrunnen. Til klar N av Kollen. Til Klar av Skjelshammarflua og Olsflua.
090300 12	Åna-Sira Åna-Sira, øvre	58 16.7086 006 23.3744	Oc G 6s	13,5	Lanterne på stang 0,0	3,5 3,5 3,5	1	G	0,0	- 360,0	Rundtlysende.
							Overrett med:	090400			
							Retning:	77,3			
							Beskrivelse:	Leder s. 1,3 m arunnen utffor Viælslet.			

Fyrnr. Kartnr.	Område Navn Beliggenhet	Posisjon	Karakter	Lys høyde [m]	Beskrivelse Høyde over grunnen [m]	Lysvidde R G W	Sektor - farge - retning - beskrivelse				
090400 12	Åna-Sira Åna-Sira, nedre På odden Nibben	58 16.6945 006 23.2557		7,5	Lanterne på stang 0,0	<div><div></div><div>3</div><div></div></div>	1	G	0,0	- 360,0	Rundtlysende.
						Overrett med: Retning: Beskrivelse:	090300 77,3 Leder s. 1,3 m grunnen utffor Vigelslet.				
090800 12	Åna-Sira Sandsodden På molohodet	58 16.7120 006 23.2143	Iso R 2s	6,1	Lanterne på stativ 4,5	<div><div></div><div>2.5</div><div></div></div>	1	R	0,0	- 360,0	Rundtlysende.
090900 12	Åna-Sira Geitanflu	58 17.3485 006 25.6459	FI R 3s	5,1	Lanterne på stang 6,9	<div><div></div><div>2.5</div><div></div></div>	1	R	0,0	- 360,0	Rundtlysende.
091300 12	Jøssingfjord Vestre Kvalen Innløpets v side	58 18.6342 006 19.3775	Iso WRG 4s	25,0	FL/SC 5,5	<div><div></div><div>3.7</div><div>3.5</div><div>5.4</div></div>	1	G	251,6	- 9,0	Fra over land N om Aust Kvalen til ca 9 grader
							2	R	9,0	- 77,4	Til 200m N om Langhl og klar N av 16m Rekefjordbåen
							3	W	77,4	- 96,5	Til 235 m S om lille og store Katteraua, liten stein
							4	G	96,5	- 124,0	Til inn på land på Vestre Kvalen.
091302 12	Jøssingfjord Jøssingfjord	58 18.7220 006 19.5773	Fast R lvs	11,5	HIB på stang 5,0	<div><div></div><div>3.87</div><div></div></div>		R	0,0	- 360,0	
091400 12	Jøssingfjord Austre Kvalen Innløpets ø side	58 18.6298 006 19.6956	Oc WRG 6s	15,0	Lyktehus 3,0	<div><div></div><div>7.3</div><div>6.9</div><div>9.6</div></div>	1	G	26,6	- 79,4	Fra inn mot Buodden til klar N av Indre Båen og 100 m N av Dyngja
							2	W	79,4	- 83,8	Til kloss i land ved Vestre Kvalen
							3	R	83,8	- 202,6	Til 57m Ø av land V av Vinterstø
							4	W	202,6	- 208,8	Til 80m V av Vinterstø lanterne
							5	G	208,8	- 228,2	Til inn på Tollevikodden.
091500 12	Jøssingfjord Vinterstø	58 18.9018 006 20.0719	FI G 3s	3,7	Lanterne på stang 8,5	<div><div></div><div>2.1</div><div></div></div>	1	G	0,0	- 360,0	Rundtlysende.
091600 12	Jøssingfjord Dyngjetoppen	58 18.4000 006 18.4013	FI W 3s	32,0	Lanterne på stang 3,5	<div><div></div><div></div><div>5.8</div></div>	1	W	0,0	- 360,0	Rundtlysende.
091700 12	Rekefjord Vambelsundet SØ på Langholmen	58 18.9413 006 17.2284	FI R 3s	18,0	Lanterne på varde 12,2	<div><div></div><div>2.2</div><div></div></div>	1	R	0,0	- 360,0	Rundtlysende.
092000 12	Rekefjord Litle Prestskjeret Innseiling Rekefjord	58 19.3733 006 15.4489	FI(3) W 12s	23,5	FS/NB 20,8	<div><div></div><div></div><div>10.6</div></div>	1	W	0,0	- 360,0	Rundtlysende

Fyrnr. Kartnr.	Område Navn Beliggenhet	Posisjon	Karakter	Lys høyde [m]	Beskrivelse Høyde over grunnen [m]	Lysvidde R G W	Sektor - farge - retning - beskrivelse				
092100 12	Rekefjord Alterodden Østre innløp	58 19.5570 006 15.5421	Oc WRG 6s	8,0	Lyktehus 4,0	<div>2,6</div> <div>2,4</div> <div>3,9</div>	1	R	337,1	- 344,7	Fra inn mot Valnesodden til 100m V av skjærene ved Valnesodden
							2	W	344,7	- 347,3	Til klar Ø av 9,5m grunne på Indre Båen
							3	G	347,3	- 0,8	Til klar V av Båen
							4	W	0,8	- 2,6	Til 40m Ø av Lille Prestskjær
							5	R	2,6	- 176,6	Til midt i leden mellom jst. og Lammenessteinen lanterne inn til havnen
							6	G	176,6	- 193,6	Til innover land NØ av lykt
092202 12	Rekefjord Teineberget Innseilingen til Rekefjord	58 19.5702 006 15.4632	Fast R lys	11,0	LA/IB/NB 7,0	<div>4,2</div> <div></div> <div></div>	1	R	0,0	- 360,0	Rundtlysende
092300 12	Rekefjord Lammenessteinen	58 20.0251 006 15.4595	FI W 3s	5,2	Lanterne på stang 78,3	<div></div> <div></div> <div>3,2</div>	1	W	0,0	- 360,0	Rundtlysende.
092500 12	Rekefjord Knapperholmen	58 20.2481 006 15.5454	Fast G lys	7,5	Lanterne på stang 7,0	<div></div> <div>2</div> <div></div>	1	G	0,0	- 360,0	Rundtlysende.
092600 12	Rekefjord Rekefjord, øvre Rekefjord sentrum	58 20.3093 006 15.4512	Fast R lys	24,0	Lanterne på stang 4,0	<div>4,3</div> <div></div> <div></div>	1	R	355,7	- 0,7	Overettlinje med Rekefjord nedre
							Overett med: 092700 Retning: 358,1 Beskrivelse: Overettlinje				
092700 12	Rekefjord Rekefjord, nedre Rekefjord sentrum	58 20.2719 006 15.4524	Fast R lys	18,0	Lanterne på stang 6,0	<div>4,3</div> <div></div> <div></div>	1	R	355,7	- 0,7	Overettlinje med Rekefjord øvre
							Overett med: 092600 Retning: 357,5 Beskrivelse: Leder mellom Alterodd og Teineberget.				
092900 13	Egersund Svåholman	58 22.4636 006 02.5552	FI W 3s	21,9	Lanterne på varde 13,9	<div></div> <div></div> <div>2,9</div>	1	W	0,0	- 360,0	Rundtlysende.
093100 13	Egersund Skarvøya Øyas s pynt	58 24.3969 005 59.1498	Oc (2) WRG 8s	47,0	FL/NB 3,5	<div>5,7</div> <div>5,4</div> <div>7,8</div>	1	G	223,0	- 322,1	Fra 40m SØ av Tingelsædet til 275m SV av skjer sv Svåholmane
							2	W	322,1	- 341,1	Til klar Ø av Merra og 595m Ø av Stabbsædet
							3	R	341,1	- 13,3	Til 185m V av Stabbsædet
							4	W	13,3	- 29,3	Til klar Ø av Glåna og 270m SØ av Litle Svettingan
							5	G	29,3	- 58,0	Til 109m NV av Svettingan
							6	W	58,0	- 69,2	Til 172m SØ av Brønnesfluene båke
							7	R	69,2	- 100,7	Til 240m S av Flesa

Fyrnr. Kartnr.	Område Navn Beliggenhet	Posisjon	Karakter	Lys høyde [m]	Beskrivelse Høyde over grunnen [m]	Lysvidde R G W	Sektor - farge - retning - beskrivelse				
093500 13	Egersund Vibberodden s innløps v side	58 25.1798 005 59.4132	Oc WRG 6s	22,4	Lyktehus på søyle	5.1	1	R	170,8	- 177,5	Fra inn på Jektevikodden til 35m Ø om Fugleodden
					9,5	4.7	2	W	177,5	- 194,7	Til inn på land S av Råshagen
					7	3	G	194,7	- 332,8	Til 260m SV av Svåholmane og klar NØ av Isakflu	
					4	R	332,8	- 341,5	Til klar V av Isakflu		
					5	W	341,5	- 354,8	Til klar Ø av Merra		
					6	G	354,8	- 9,7	Til innover Skarvøy		
093501P 0	Skagerrak Ynefeltet Egersundsbanken	57 48.9293 004 32.0344		30,0	Hvitt lys med morsekode U		W	0,0	- 360,0		
					30,0	10					
						Racon Signal: Type:	Morsetean m/utstrekning 0.0 n.mil FA				
093507 13	Egersund Sprengsodden Sprengsodden	58 25.9495 005 59.4347	Q G	8,0	Lanterne på stang		G	0,0	- 360,0		
					8,0	1.9					
093800 13	Egersund Fuglodden Søre Eigerøya	58 26.1080 005 59.2883	Oc (3) WRG 10s	5,4	Lyktehus	3.7	1	R	163,6	- 174,7	Fra inn på land ved Kaubaneset til 56m Ø av kaiene ved sildoljefabrikken på
					3,0	3.4	2	W	174,7	- 178,0	Til 76m V av Vardbergodden
					5.3	3	G	178,0	- 260,0	Til rett mot land S for Synnavikodden	
					4	R	260,0	- 350,2	Til 108m V av nærmeste land ved Musavikane		
					5	W	350,2	- 351,9	Til 76m Ø av Vibberodden		
					6	G	351,9	- 356,3	Til innover Vibberodden		
093802 0	Fuglodden	58 26.1341 005 59.2748	Fast lys yellow								
094500 13	Eigersund Eigerøy Midtbrøddøy S pynt	58 25.8488 005 52.0573	Fl(3) W 30s	46,5	Rødt tårn med 1 hvitt be*		1	W	0,0	- 360,0	Rundtlysende
					32,9	18.8					
094600 13	Egersund Ruskodden Ca 5 kbl sv av Grunnsundholmen	58 27.2749 005 53.4082	Oc (2) WRG 8s	15,0	Lyktehus på stativ	7.7	1	G	52,0	- 89,3	Fra inn mot Sorpodden til 95m N av Tryet jst.
					6,0	7.3	2	W	89,3	- 93,9	Til 90m S av Gulholmen
					10.1	3	R	93,9	- 101,0	Til klar S av Littlegrunnen	
					4	G	101,0	- 188,3	Til 60m Ø av Lusaskjæret		
					5	W	188,3	- 209,9	Til 72m V av Grunnesundholmen		
					6	R	209,9	- 225,4	Til innover Grunnesundholmen		
094733 13	Egersund Æsandgrunnen østre Østkant Æsandgrunnen	58 27.8155 005 54.2965	Fast G lys	6,7	HIB på stang		1	G	0,0	- 360,0	Rundtlysende
					10,7	4.2					
094734 13	Egersund Grunnesundet, SØ Nordøst Grunnesundholmen	58 27.7542 005 54.1387	Fast R lys	6,0	HIB	3.4	1	R	0,0	- 360,0	Rundtlysende
094736 13	Egersund Grunnesundet, V Nordvest Grunnesundholmen	58 27.7376 005 54.0009	Iso R 2s	6,5	HIB på stang	3.2	1	R	0,0	- 360,0	Rundtlysende
					11,5						

Fyrnr. Kartnr.	Område Navn Beliggenhet	Posisjon	Karakter	Lys høyde [m]	Beskrivelse Høyde over grunnen [m]	Lysvidde R G W	Sektor - farge - retning - beskrivelse				
094737 13	Egersund Grunnesundet, NV Sørkant Æsandgrunnen	58 27.7686 005 53.9829	Iso G 2s	6,5	HIB på stang 11,5	<div><div></div><div>3,9</div><div></div></div>	1	G	0,0	- 360,0	Rundtlysende
094741 13	Egersund Guleholmen På Guleholmen	58 27.3573 005 53.1033	Iso G 4s	11,0	Lanterne på stang 7,0	<div><div></div><div>6</div><div></div></div>	1	G	0,0	- 360,0	Rundtlysende
095000 13	Nysundet Krågeskjær	58 27.9510 005 55.6498	Iso G 4s	8,8	Lanterne på stativ 10,5	<div><div></div><div>5</div><div></div></div>	1	G	0,0	- 360,0	Rundtlysende.
						Overrett med: Retning: Beskrivelse:	095100 76,9				
095100 13	Nysundet Håhellerholmen	58 28.0637 005 56.5497	Fast G lys	13,0	LA/NE 0,0	<div><div></div><div>5,9</div><div></div></div>					
095228 13	Nysundet Skogabergholmen Nysundet	58 28.1122 005 56.8647	Fast R lys	8,6	Lanterne på stang 0,0	<div><div></div><div>1,2</div><div></div></div>	1	R	0,0	- 360,0	Lanternen rundtlysende rød
095326 13	Nysundet Napparen Nysundet	58 28.1620 005 57.4376	Fast R lys	6,3	Lanterne på stang m. ind* 0,0	<div><div></div><div>1,2</div><div></div></div>	1	R	0,0	- 360,0	Lanternen rundtlysende rød
095424 13	Nysundet Leidland Nysundet	58 28.0136 005 57.9512	Fast R lys	10,4	Lanterne på stang m. ind* 0,0	<div><div></div><div>1,2</div><div></div></div>	1	R	0,0	- 360,0	Lanternen rundtlysende rød
095520 13	Nysundet Nysundet, V Nysundet	58 27.6125 005 58.6603	Fast R lys	5,2	Lanterne på stang m. ind* 0,0	<div><div></div><div>1,2</div><div></div></div>	1	R	0,0	- 360,0	Lanternen rundtlysende rød
095621 13	Nysundet Nysundet, Ø SØ i sundet	58 27.6361 005 58.6717	Fast G lys	7,0	HIB på stang 6,0	<div><div></div><div>1,6</div><div></div></div>	1	G	0,0	- 360,0	Rundtlysende
0958AP 13	Nysundet Eigerøy bru S	58 27.6583 005 58.6085	Fast G lys	0,0	0,0	<div><div></div><div></div><div></div></div>	G 0,0 - 360,0				
0958BP 13	Nysundet Eigerøy bru N	58 27.6612 005 58.6053	Fast G lys	0,0	0,0	<div><div></div><div></div><div></div></div>	G 0,0 - 360,0				
0958CP 13	Nysundet Eigerøy bru V	58 27.6573 005 58.5985	Fast R lys	0,0	0,0	<div><div></div><div></div><div></div></div>	R 0,0 - 360,0				
0958P 13	Nysundet Eigerøy bru Ø	58 27.6637 005 58.6205	Fast R lys	0,0	0,0	<div><div></div><div></div><div></div></div>	R 0,0 - 360,0				

Fyrnr. Kartnr.	Område Navn Beliggenhet	Posisjon	Karakter	Lys høyde [m]	Beskrivelse Høyde over grunnen [m]	Lysvidde R G W	Sektor - farge - retning - beskrivelse				
096202 13	Jæren Øyaflu Sør for Marren	58 27.9695 005 50.8911	Q R	15,0	Lanterne på trebeining m* 18,0	4,3 R G W	1	R	0,0	- 360,0	Rundtlysende rød
096204 13	Hellvik Øyaflua S av Øyaflu grunnen	58 27.9073 005 50.9079	Q R			3,8 R G W	1	R	0,0	- 360,0	Rundtlysende
096300 13	Jæren Ytre Hellvik, nedre Ved Vassviga	58 28.5260 005 51.3461	Fast R lys	9,0	Lanterne på stang 4,0	5,2 0 0 R G W	1	R	0,0	- 360,0	Overrettlinjen leder midt i leden og 126m Ø av Øyaflu lanterne
						Overrett med: Retning: Beskrivelse:	096400 17,0 Leder øst om Øyaflu i retning 012/192 gr				
096400 13	Jæren Ytre Hellvik, øvre Ved Vassviga	58 28.5833 005 51.3797	Fast R lys	16,5	Lanterne på stang 8,0	8 0 0 R G W	1	R	14,0	- 19,0	Overrettlinjen leder midt i leden og 126m Ø av Øyaflu lanterne
						Overrett med: Retning: Beskrivelse:	096300 17,0 Leder øst om Øyaflu i retning 012/192 gr				
096410 13	Jæren Hellevikrenna, ytre Hellevik	58 28.6187 005 51.6126	Iso R 2s	5,8	Lanterne/IB over trekant	4,3 R G W	1	R	0,0	- 360,0	Lanternen rundtlysende rød
096411 13	Jæren Hellevikrenna, ytre, Grønn Hellevik	58 28.5986 005 51.6422	Iso G 2s	5,8	Lanterne/IB over trekant	4,3 R G W	1	G	0,0	- 360,0	Lanternen rundtlysende grønn
096414 13	Jæren Hellevikrenna, indre Hellevik	58 28.7126 005 51.8829	Fast R lys	4,8	Lanterne/IB over trekant	1,2 R G W	1	R	0,0	- 360,0	Lanternen rundtlysende rød
096415 13	Jæren Hellevikrenna, indre, Grønn Hellevik	58 28.6925 005 51.9101	Fast G lys	4,8	Lanterne/IB over trekant	1,3 R G W	1	G	0,0	- 360,0	Lanternen rundtlysende grønn
096500 13	Jæren Hellevikrenna, nedre På stang	58 28.7729 005 52.1001	Fast R lys	4,5	Lanterne på stang 0,0	1,9 R G W	1	R	3,0	- 103,0	Overrett med øvre i 56,4 grader, midt i renna
						Overrett med: Retning: Beskrivelse:	096600 56,6 Overrett med øvre i 56,4 grader, midt i renna.				
096600 13	Jæren Hellevikrenna, øvre I stolpe, v. lagerbygg, land	58 28.7982 005 52.1730	Fast R lys	6,5	Lanterne på stang 0,0	1,9 R G W	1	R	3,0	- 103,0	Overrett med nedre i 56,4 grader, midt i renna.
						Overrett med: Retning: Beskrivelse:	096500 56,6 Overrett med nedre i 56,4 grader, midt i renna.				

Fyrnr. Kartnr.	Område Navn Beliggenhet	Posisjon	Karakter	Lys høyde [m]	Beskrivelse Høyde over grunnen [m]	Lysvidde R G W	Sektor - farge - retning - beskrivelse				
097000 13	Jæren Vatnemoholmene, Ø, nedre	58 29.0723 005 49.4002	Fast R lvs	7,0	LA/NE 0,0	3.4 0,0	1	R	21,6	- 29,6	
						Overrett med: Retning: Beskrivelse:	097100 25,6 Leder inn til havna				
097100 13	Jæren Vatnemoholmene, Ø, øvre	58 29.1042 005 49.4311	Fast R lvs	11,5	OV/SC 6,0	8.1 0,0	1	R	21,6	- 29,6	
						Overrett med: Retning: Beskrivelse:	097000 25,6 Leder inn til havna				
097901 13	Jæren Sirevåg molo	58 30.4357 005 47.0914	Iso G 6s	13,5	HIB på stang 5,7	0.5 0,0	1	G	0,0	- 360,0	Lanternen rundtlysende grønn
097902 13	Jæren Persodden	58 30.4342 005 47.3035	Fast R lvs	12,5	HIB på stang 9,0	0.5 0,0	1	R	0,0	- 360,0	Lanternen rundtlysende rød
097904 13	Jæren Indreodden	58 30.3633 005 47.3680	Fast R lvs	8,6	HIB på stang 5,7	0.5 0,0	1	R	0,0	- 360,0	Lanternen rundtlysende rød
098000 13	Jæren Sirevåg, nedre	58 30.1836 005 47.6522	Fast R lvs	15,0	Lanterne på stang 8,0	4 0,0	1	R	0,0	- 360,0	Rundtlysende
						Overrett med: Retning: Beskrivelse:	098100 134,8 Rundtlysende				
098100 13	Jæren Sirevåg overrett, øvre	58 30.0987 005 47.8177	Fast R lvs	26,0	LA/NE 8,0	4 0,0	1	R	0,0	- 360,0	Rundtlysende
						Overrett med: Retning: Beskrivelse:	098000 134,8 Rundtlysende.				
098300 13	Jæren Raunen Ognabukti	58 31.6497 005 42.3011	FI W 5s	10,5	Lanterne på varde 8,0	7.4 0,0	1	W	0,0	- 360,0	Rundtlysende.
098600 13	Jæren Kvassheim Jæren	58 32.6665 005 40.8238	Oc (2) WRG 8s	11,7	Lyktehus på søyle 9,3	4.3 4 6,1	1 2 3 4	R G W R	305,8 340,3 12,0 108,2	- 340,3 - 12,0 - 108,2 - 151,4	Fra inn på land SØ av lykten til V av Rauna Til V av 7,5m Raunafluna Til SV av Øyartangen Til innover Øyartangen

Fyrnr. Kartnr.	Område Navn Beliggenhet	Posisjon	Karakter	Lys høyde [m]	Beskrivelse Høyde over grunnen [m]	Lysvidde R G W	Sektor - farge - retning - beskrivelse				
099000 14	Jæren Obrestad Toppen av pynten	58 39.4808 005 33.2563	FFI W 30s	39,0	Fyrbygning med tårn 16,5	<div><div></div><div></div><div>17,6</div></div>	1	W	343,9	- 180,5	Rundtlysende
						Overrett med: 099400 Retning: 150,4 Beskrivelse: Overrettlinjen leder utenom Klausgrunnen.					
						Racon Signal: Morseteqn Morseteqn O m/utstrekning 1.38 n.mil Type: ITOFAR					
099100 14	Jæren Obrestad havn N pir	58 39.1229 005 33.9851	Oc WRG 6s	4,0	Lyktehus 3,0	<div><div>2,9</div><div>2,7</div><div>4,4</div></div>	1	G	45,6	- 65,0	Fra inn på grunna til ca. S kant renna inn til havnen
							2	W	65,0	- 69,2	Til N kant på renna inn til havnen
							3	R	69,2	- 88,8	Til innover grunnområde.
099200 0	Jæren Obrestad molo På v molo	58 39.0962 005 33.9408		4,8	IB/NE 0,0	<div><div></div><div></div><div></div></div>					
0993AP 14	Jæren Vigreskogen senderstasjon 1 Vigre	58 39.4454 005 36.0476	Fast R lys	50,0	 50,0	<div><div></div><div></div><div></div></div>					
0993BP 14	Jæren Vigreskogen senderstasjon 2 Vigre	58 39.3948 005 36.3449	Fast R lys	50,0	 50,0	<div><div></div><div></div><div></div></div>					
0993CP 14	Jæren Vigreskogen senderstasjon 3 Vigre	58 39.4771 005 36.2747	Fast R lys	50,0	 50,0	<div><div></div><div></div><div></div></div>					
0993DP 14	Jæren Vigreskogen senderstasjon 4 Vigre	58 39.5667 005 36.2568	Fast R lys	50,0	 50,0	<div><div></div><div></div><div></div></div>					
099400 14	Jæren Håtangen Tangen s pynt	58 40.1661 005 32.5099	Oc W 6s	8,0	Lyktehus på stativ 0,0	<div><div></div><div></div><div>10,3</div></div>	1	W	99,9	- 156,0	Overrett med Obrestad fyr i denne sektoren
						Overrett med: 099000 Retning: 150,4 Beskrivelse: Overrettlinjen leder utenom Klausgrunnen.					
099800 14	Jæren Jærens rev V av Klausgrunnen	58 46.0687 005 26.2349	Q (9) W 15s	4,0	LB/PC 0,0	<div><div></div><div></div><div>6,6</div></div>	1	W	0,0	- 360,0	Rundtlysende.
100000 14	Jæren Feistein	58 49.5825 005 30.3083	FFI(2) W 20s	37,0	FS/SC 26,0	<div><div></div><div></div><div>11,9</div></div>	1	W	0,0	- 360,0	Rundtlysende.
						Racon Signal: Morseteqn Morseteqn T m/utstrekning 1.0 n.mil Type: FA					

Fyrnr. Kartnr.	Område Navn Beliggenhet	Posisjon	Karakter	Lys høyde [m]	Beskrivelse Høyde over grunnen [m]	Lysvidde R G W	Sektor - farge - retning - beskrivelse				
100010 14	Jæren Feistein bifyr	58 49.5825 005 30.3083	Iso RG 6s	20,8	FS/BF	10,8	1	R	17,5	- 30,4	Fra160m Ø av Pikflua til 770m V av Klausgrunnen
					26,0	11	2	G	40,8	- 57,6	Fra klar SØ av Skotemedgrunnen til klar NV av Skotemedgrunnen
							3	R	160,8	- 184,2	Fra 400m V av Sørskot til 460m Ø av Steinbåane 7,7m grunne
10002 0	Ekofiskområdet Valhall 2/8	56 16.6598 003 23.6139		0,0		3		R	0,0	- 360,0	
					0,0						
100100 14	Jæren Sørskot	58 51.8097 005 29.2782	FI W 3s	18,5	Lanterne på stativ		1	W	0,0	- 360,0	Rundtlysende.
					18,5	3,8					
10020 0	Ekofiskområdet Eldfisk 2/7 B	56 25.1190 003 13.0148		0,0				W	0,0	- 360,0	
						15					
100200 14	Jæren Kolnesholmane Ausa n pynt	58 53.4127 005 32.6483	FI WRG 5s	18,2	Lyktehus på søyle	4,1	1	W	9,0	- 14,5	Fra 1132m V av Tangarhaugen båke. Til 404m Ø av Feisteinen
						3,8	2	G	14,5	- 24,1	Til 853m NV av Feistein FS, klar V av Hausen G-stake
					13,2	5,9	3	W	24,1	- 41,7	Til 453m SØ av Sørskott LA, klar SØ av Steinbåane R-stake
							4	R	41,7	- 61,6	Til 179m NV av Gårskot
							5	W	61,6	- 65,0	Til klar SØ av Steinbåane 13m gr. og 407m NV av Gårskot
							6	G	65,0	- 117,5	Til 523m NØ av Store Hua og klar SV av Nivlinggrunnen
							7	R	117,5	- 167,5	Til 424m Ø av Rott
							8	W	167,5	- 171,1	Til 441m V av Midtfjæra lanterne og klar Nilsagrunnen
							9	G	171,1	- 180,8	Til 617m Ø av Kjerten, klar Ø av Dalshaugflua og Bjørnflu R-staker
							10	W	180,8	- 184,8	Til 276m V av Flatholmen fyr, klar V av Nesjaflua LB
							11	R	184,8	- 9,0	Til 1132m V av Tangarhaugen båke, klar V av Djupefluna
10022 0	Ekofiskområdet Eldfisk 2/7 A	56 22.5734 003 15.8563		0,0		3		R	0,0	- 360,0	
1002op 0	Gullfaks- feltet Gullfaks A SPM 1 Tampen	61 11.4661 002 09.3449				Racon Signal: Type:			Morsetegn Ukient	Morsetegn O m/utstrekning 2.0 n.mil	
								W	0,0	- 360,0	
10030 0	Ekofiskområdet Edda 2/7 C	56 27.8514 003 06.1773		0,0		3		R	0,0	- 360,0	
1003op 0	Gullfaks- feltet Gullfaks A SPM-2 Tampen	61 10.0049 002 13.6783						W	0,0	- 360,0	
						15					
1003P 14	Risavika Risavika	58 55.6587 005 35.9078	Q W					W	0,0	- 360,0	
				0,0							

Fyrnr. Kartnr.	Område Navn Beliggenhet	Posisjon	Karakter	Lys høyde [m]	Beskrivelse Høyde over grunnen [m]	Lysvidde R G W	Sektor - farge - retning - beskrivelse		
10042 0	Ekofiskområdet Ekofisk 2/4 A	56 31.2215 003 13.2810		0,0		<div><div></div><div></div><div>15</div></div>	W	0,0	- 360,0
10044 0	Ekofiskområdet West Ekofisk 2/4 D	56 33.7532 003 05.0452		0,0		<div><div>3</div><div></div><div></div></div>	R	0,0	- 360,0
10046 0	Ekofiskområdet Ekofisk 2/4 B, 2/4 K	56 33.8819 003 12.1307		0,0		<div><div>3</div><div></div><div></div></div>	R	0,0	- 360,0
1004DP 14	Risavika 6	58 55.6712 005 36.0839	Fast R lys	0,0	0,0	<div><div></div><div></div><div></div></div>	R	0,0	- 360,0
1004EP 14	Risavika 3	58 55.6817 005 36.0776	Fast R lys	0,0	0,0	<div><div></div><div></div><div></div></div>	R	0,0	- 360,0
1004FP 14	Risavika 5	58 55.6660 005 36.0319	Fast R lys	0,0	0,0	<div><div></div><div></div><div></div></div>	R	0,0	- 360,0
1004GP 14	Risavika 2	58 55.6753 005 36.0266	Fast R lys	0,0	0,0	<div><div></div><div></div><div></div></div>	R	0,0	- 360,0
1004HP 14	Risavika 1	58 55.6717 005 35.9925	Fast R lys	0,0	0,0	<div><div></div><div></div><div></div></div>	R	0,0	- 360,0
1004IP 14	Risavika 4	58 55.6620 005 35.9988	Fast R lys	0,0	0,0	<div><div></div><div></div><div></div></div>	R	0,0	- 360,0
1004op 0	Vikingbanken N Kvitebjørn	61 04.7864 002 29.8787				<div><div>3</div><div></div><div></div></div>	R	0,0	- 360,0
10050 0	Ekofiskområdet Tor 2/4 E	56 38.4853 003 19.5268		0,0		<div><div>3</div><div></div><div></div></div>	R	0,0	- 360,0
						Racon Signal: Type:	Morsetean Morsetean N m/utstrekning 2.0 n.mil Ukjent		

Fyrnr. Kartnr.	Område Navn Beliggenhet	Posisjon	Karakter	Lys høyde [m]	Beskrivelse Høyde over grunnen [m]	Lysvidde R G W	Sektor - farge - retning - beskrivelse				
100500 14	Tananger Fladholmen Holmens NV pynt	58 55.3444 005 33.3285	Oc WRG 6s	17,5	FS 8,2	5,9 5,6 8	1 G 341,1 - 347,6	Fra over Jøringane til 75m V av Gangvadskjeret			
							2 W 347,6 - 349,4	Til 135m V av Gangvadskjeret			
							3 R 349,4 - 4,3	Til klar Ø av Bolla og 320m V av Nesodden			
							4 G 4,3 - 18,7	Til klar V av 5,3 m Hausen og 700m NV av Feistein fyr			
							5 W 18,7 - 25,1	Til 770m SØ av Sørskot lant. og klar SØ av Steinbåane			
							6 R 25,1 - 50,7	Til 250m NV av Nordskott og klar SØ av Rekhausen			
							7 G 50,7 - 174,0	Til klar Ø av Dalhaugflua og 230m Ø av Alstein			
							8 W 174,0 - 178,6	Til 195m V av Bøskinnane			
							9 R 178,6 - 184,6	Til 270m V av Nordre Risbitskjera			
10050p 0	Sleipner-feltet Sleipner B	58 25.0380 001 42.9778				3	R 0,0 - 360,0				
100600 14	Tananger Tananger Havnetangen	58 55.8844 005 34.5132	Oc (3) WRG 10s	14,0	6-FL/NB Malm 3,0	1,6 1,4 2,5	1 W 181,3 - 216,7	Inn i Mellingbukta uforsterket lys			
							2 R 216,7 - 58,9	Fra inn i Mellingsundet til 125 m NV av Laksholmbåen LA			
							3 W 58,9 - 70,4	Til klar S av 4,9m grunne på Steinboen			
							4 G 70,4 - 94,3	Til 186m N av Olleskjer			
							5 W 94,3 - 100,0	Til 280m S av Frøsboen stang			
							6 R 100,0 - 126,7	Til inn på land ved Tangen			
10062 0	Ekofiskområdet Albuskjell	56 38.5338 002 56.3092		0,0		15	W 0,0 - 360,0				
10063 0	Ekofiskområdet Ekofisk 2/4 T	56 32.9460 003 12.6350				10	W 0,0 - 360,0				
10064 0	Ekofiskområdet Ekofisk 2/4 T	56 32.9450 003 12.7020				10	W 0,0 - 360,0				
10065 0	Nordsjøen Valhall 2/8 QP	56 16.6951 003 23.5668				3	R 0,0 - 360,0				
10066 0	Nordsjøen Valhall 2/8 PCP	56 16.6138 003 23.6967				3	R 0,0 - 360,0				
10067 0	Nordsjøen Valhall 2/8 WP	56 16.5637 003 23.6945				3	R 0,0 - 360,0				
10068 0	Nordsjøen Valhall 2/8 IP	56 16.5459 003 23.6903				3	R 0,0 - 360,0				
10069 0	Nordsjøen Valhall 2/8 PH	56 16.4912 003 23.6451				3	R 0,0 - 360,0				

Fyrnr. Kartnr.	Område Navn Beliggenhet	Posisjon	Karakter	Lys høyde [m]	Beskrivelse Høyde over grunnen [m]	Lysvidde R G W	Sektor - farge - retning - beskrivelse				
1006op 0	Oseberg- feltet Oseberg C Vikingbanken E	60 36.4692 002 46.4332				3	R	0,0	-	360,0	
100700 14	Tananger Melingsholmen Øyas S pynt	58 55.6658 005 35.0167	FI R 3s	4,0	LA/SC 0,0	0.7	1	R	0,0	-	360,0 Rundtlysende.
100701 14	Tananger Laksholmbåen	58 55.7167 005 34.2271	Iso G 4s	8,1	Lanterne på stang 0,0	2,6	1	G	0,0	-	360,0 Rundtlysende.
10070op 0	Ekofiskområdet Cod 7/11 A	57 04.1560 002 25.9945				15	W	0,0	-	360,0	
1007op 0	Glitne- feltet Petrojarl 1 Utsirabanken W	58 42.7621 001 39.9894				3	R	0,0	-	360,0	
10080 0	Ekofiskområdet Ula 7/12	57 06.6470 002 50.7472				15	W	0,0	-	360,0	
100800 14	Tananger Rottnesodden Rotts nv pynt	58 55.4781 005 30.3938	FI G 3s	14,2	Lanterne på stativ 10,2	2	1	G	0,0	-	360,0 Rundtlysende.
1008op 0	Snorre- feltet Snorre B Tampen E	61 31.4969 002 12.5837				3	R	0,0	-	360,0	
100900 16	Tananger Oksafodskjer Tananger	58 56.8170 005 31.8139	FI WRG 5s	10,5	Lyktehus på søyle 10,5	3,2 3 4,8	1	W	201,3	-	228,6 Fra 101m Ø av Kjerten til 457m NNV av Grunnaflua jst
							2	R	228,6	-	269,5 Til N av Nesjaflu
							3	G	269,5	-	306,4 Til 76m SV av Melingholmen
							4	W	306,4	-	309,7 Til 85m NØ av Laksholmbåen lanterne
							5	R	309,7	-	338,6 Til 290m VSV av Flatholmen v/lykt
							6	G	338,6	-	355,7 Til 300m VSV av Kolnesholmane lyktthus
							7	W	355,7	-	1,3 Til 295m Ø av odden på østsiden av Rott, klar rød stake
							8	R	1,3	-	37,1 Til 140 m SØ av Olleskjergrunnen j.st og 104m NV av Brønnesskjera
							9	G	37,1	-	54,9 Til klar NV av st. Huva og Klossvikhausane
							10	W	54,9	-	56,6 Til klar SØ av Håboskjer og Frøsboen
							11	R	56,6	-	153,7 Til 276m Ø av Gåsa
							12	G	153,7	-	201,3 Til førstnevnte grense
1009op 0	Tambar- feltet Tambar Store Fiskebank W	56 58.9263 002 57.4347				3	R	0,0	-	360,0	
101000 14	Tananger Nilsagrunnen	58 56.3054 005 32.0033	FI (2) W 5s		LB/PC 0,0	5,2	1	W	0,0	-	360,0 Rundtlysende

Fyrnr. Kartnr.	Område Navn Beliggenhet	Posisjon	Karakter	Lys høyde [m]	Beskrivelse Høyde over grunnen [m]	Lysvidde R G W	Sektor - farge - retning - beskrivelse			
10100E 0	Sleipner- og Balderområdet DRAUPNER E	58 11.2849 002 27.9040				<div><div></div><div></div><div>15</div></div>	W	0,0	- 360,0	
10100S 0	Sleipner- og Balderområdet DRAUPNER S	58 11.2899 002 28.2640				<div><div>3</div><div></div><div></div></div>	R	0,0	- 360,0	
						Racon Signal: Type:	Morseteqn Morseteqn G m/utstrekning 2.0 n.mil Ukjent			
101100 16	Tananger Nesjaflu lysbøye	58 56.6872 005 33.2830	Q W		LB/PC 0,0	<div><div></div><div></div><div>5,9</div></div>	1	W	0,0	- 360,0 Rundtlysende
101200 14	Rottsfjorden Midtfjæra Stavanger	58 55.8387 005 32.3691	VQ (3) W 5s	8,5	Lanterne på stang 16,0	<div><div></div><div></div><div>3</div></div>	1	W	0,0	- 360,0 Rundtlysende.
						Racon Signal: Type:	Morseteqn Morseteqn M m/utstrekning 1.62 n.mil FA			
1013op 0	Grane	59 09.8797 002 29.1446				<div><div>3</div><div></div><div></div></div>	R	0,0	- 360,0	
1014op 0	Troll B	60 46.4323 003 30.0890				<div><div>3</div><div></div><div></div></div>	R	0,0	- 360,0	
101500 16	Håsteinfjorden Vistnestangen Tangens s pynt	58 58.8629 005 33.9378	Oc (2) WRG 8s	11,0	Lyktehus 3,0	<div><div>4,4</div><div>4,1</div><div>6,2</div></div>	1 2 3 4 5 6 7 8 9 10	R W G W R W G R W G	301,6 321,1 322,9 8,4 13,0 17,0 25,2 86,1 129,4 162,4 162,4 - 321,1 - 322,9 - 8,4 - 13,0 - 17,0 - 25,2 - 86,1 - 129,4 - 162,4 - 164,5	Fra inn på Torsteinsviga til 96 m V av Hammaren Til inn på nes v/Krabbaviga og 184m V av Hammaren Til klar V av 20m kote N av Flatholmen og 375m V av Flatholmen fyr Til 200 m Ø av Midtfjæra lanterne Til 210m V av Midtfjæra lanterne Til 225 m Ø av Oksafodskjær lykt Til mellom Snørsgrunnane og Villebåane og 200m S av St. Grynningen Til N av Monsagrunnen og N av Bjørnaflua Til 295 m V av Bøskjenane Inn over land N av lykta
1015op 0	Njord A FPU	64 16.2403 007 11.9845				<div><div>3</div><div></div><div></div></div>	R	0,0	- 360,0	
101600 16	Håsteinfjorden Bøskjenane Grunnens V kant	59 00.4564 005 33.2929	FI G 3s	8,0	Lanterne på stativ 13,3	<div><div></div><div>1,5</div><div></div></div>	1	G	0,0	- 360,0 Rundtlysende.
1016op 0	Njord B FSU	64 16.3047 007 15.0781				<div><div>3</div><div></div><div></div></div>	R	0,0	- 360,0	

Fyrnr. Kartnr.	Område Navn Beliggenhet	Posisjon	Karakter	Lys høyde [m]	Beskrivelse Høyde over grunnen [m]	Lysvidde R G W	Sektor - farge - retning - beskrivelse				
1017op 0	Troll C	60 53.1495 003 36.5847				3	R	0,0	-	360,0	
1018op 0	Brage-feltet Brage Vikingbanken E	60 32.5224 003 02.7059				3	R	0,0	-	360,0	
101900 16	Kvitsøy Vestre Imsen	59 00.6554 005 22.0621	FI W 5s	20,7	Lanterne på søyle 11,5	7.3	1	W	0,0	-	360,0 Rundtlysende.
102000 16	Kvitsøy Kvitsøy Øyas SV side	59 03.7217 005 24.0058	FI(4) W 40s	45,2	Fyrbygning med tårn 27,0	18,5	1	W	0,0	-	360,0 Rundtlysende
102100 16	Kvitsøy Ydstebo Bladøya N pynt	59 03.2356 005 23.9268	Iso WRG 6s	7,5	FL/SC 3,0	1.6 1.5 2.6	1	G	28,8	-	35,3 Fra inn på N Skotholmen til 38m NV av N Skotholmenog klar NV av Nonskjer
							2	W	35,3	-	42,8 Til 29m SØ Harholmen, klar SØ av Kalvskinnbåen
							3	R	42,8	-	45,4 Til inn på Harholmen
							4	R	150,6	-	156,5 Fra inn på Saggaskjer til kloss NØ av Saggaskjer
							5	G	156,5	-	187,5 Til kloss V av vestre Rossøygrunnen stang
							6	R	187,5	-	192,6 Til inn på Rossøy
102200 16	Kvitsøy Hegerholmen Heggerholmen	59 03.4284 005 23.6596	FI R 3s	5,8	Lanterne på stang 4,1	1.9	1	R	0,0	-	360,0 Rundtlysende
102300 16	Kvitsøy Revingsundet, nedre Kalvhagneset	59 03.4406 005 23.6876	Fast R lys	3,0	Lanterne på stang 2,0	4.5	1	R	124,5	-	130,5
							Overrett med: 102301 Retning: 121,2 Beskrivelse: Leder inn Revinasundet.				
102301 16	Kvitsøy Revingsundet, øvre Grøningen	59 03.4082 005 23.7695	Fast R lys	7,5	Lanterne på stang 2,0	4.5	1	R	124,5	-	130,5
							Overrett med: 102300 Retning: 121,2 Beskrivelse: Leder inn Revingsundet.				
1023AP 16	Kvitsøy Kvitsøy	59 03.6048 005 23.3518		0,0	0,0		W	0,0	-	360,0	
102400 16	Kvitsøy Grøningsnaget S av Grøningsnaget	59 03.3607 005 23.8623	Q R	3,8	Lanterne på stang 5,0	2.3	1	R	0,0	-	360,0 Rundtlysende
1024op 0	Statfjordfeltet Statfjord C-SPM Tampen	61 16.8331 001 52.9236				3	R	0,0	-	360,0	

Fyrnr. Kartnr.	Område Navn Beliggenhet	Posisjon	Karakter	Lys høyde [m]	Beskrivelse Høyde over grunnen [m]	Lysvidde R G W	Sektor - farge - retning - beskrivelse			
1025op 0	Tampen Snorre A Nordsjøen	61 26.9302 002 08.4980				3	R	0,0	- 360,0	
102600 16	Kvitsøy Rossøyna	59 03.6187 005 24.2175	Iso G 2s	4,4	Lanterne på stang 0,0	2,3	1 G	0,0	- 360,0	Rundtlysende.
1026op 0	Volvø- feltet Maersk Inspirer Nordsjøen	58 26.4647 001 53.1510				3	R	0,0	- 360,0	
102800 16	Kvitsøy Nordre Elsegrunnen	59 03.5660 005 24.3772	Q R	3,9	Lanterne på stang 6,0	2	1 R	0,0	- 360,0	Rundtlysende
102821 16	Kvitsøy Straumsundet, S Sør på Binnholmen	59 03.4536 005 24.6093	Fast G lys	6,7	Lanterne på stang m. ind*	1,5	G	0,0	- 360,0	
102822 16	Kvitsøy Straumsundet, N Nord på Sysselskjær	59 03.4605 005 24.6192	Fast R lvs	6,7	Lanterne på stang m. ind*	1,51	R	0,0	- 360,0	
1028op 0	Nordsjøen Alvheim Alvheimfeltet	59 34.0168 001 59.8076			0,0	3	R	0,0	- 360,0	
102900 16	Kvitsøy Nordra Fânøyskeret Fonnøyholmen	59 03.3890 005 24.8190	FI G 3s	4,7	LA/SC 4,2	2,4	1 G	0,0	- 360,0	Rundtlysende.
103002 0	Kvitsøy Kobbaskjøene Kyrkjesundet	59 03.4637 005 25.2070		5,5	IB/NE 5,5					
103029 16	Kvitsøy Duøyklubben Duøy	59 03.3588 005 25.1560	Fast G lvs	6,6	Lanterne på stang m/indi* 5,7	2	1 G	0,0	- 360,0	Rundtlysende
103130 16	Kvitsøy Klauaskjera Klauaskjera	59 03.3153 005 25.3675	Fast R lys	6,8	Lanterne på stang m/indi* 6,9	1,5	1 R	0,0	- 360,0	Rundtlysende
103131 16	Kvitsøy Krossholmen Krossholmen	59 03.2892 005 25.3108	Fast G lvs	6,8	Lanterne på stang m/indi* 8,6	2	1 G	0,0	- 360,0	Rundtlysende
103232 16	Kvitsøy Klauagrunnen SV av Klauagrunnane	59 03.2755 005 25.4550	Fast R lys	6,8	HIB på stang 10,5	2	1 R	0,0	- 360,0	Rundtlysende
103233 16	Kvitsøy Flisagrunnen NØ kant Flisagrunnen	59 03.2074 005 25.5497	Fast G lvs	9,2	Lanterne på stang m/indi* 14,9	2	1 G	0,0	- 360,0	Rundtlysende

Fyrnr. Kartnr.	Område Navn Beliggenhet	Posisjon	Karakter	Lys høyde [m]	Beskrivelse Høyde over grunnen [m]	Lysvidde R G W	Sektor - farge - retning - beskrivelse			
1032op 0	Ekofiskområdet	56 33.0814 003 12.7401				<div><div></div><div></div><div>10</div></div>	W	0,0	- 360,0	
103334 16	Kvitsøy Vardholmskaget I sjøen Syd for Vardholmen	59 03.1734 005 25.8619	Q R	8,6	Lanterne på stang	<div><div>2.09</div><div></div><div></div></div>	1 R	0,0	- 360,0	Rundtlysende rød.
1033op 0	Ekofiskområdet	56 33.0500 003 12.6461				<div><div></div><div></div><div>10</div></div>	W	0,0	- 360,0	
103600 16	Kvitsøy Stevensgrunnen	59 03.6591 005 25.8478	FI G 3s	4,3	Lanterne på stang 6,2	<div><div></div><div>2</div><div></div></div>	1 G	0,0	- 360,0	Rundtlysende.
1036op 0	Ekofiskområdet	56 32.9125 003 12.5085				<div><div></div><div></div><div>10</div></div>	W	0,0	- 360,0	
103800 16	Kvitsøy Gjerdholmen På Gjerdholmens n pynt	59 02.7774 005 27.1784	Iso WRG 6s	7,3	Lyktehus på underbygning 3,6	<div><div>3.8</div><div>3.5</div><div>5.4</div></div>	1 G 2 W 3 R 4 G 5 W 6 R 7 G 8 W 9 R 10 W 11 G 12 W 13 R 14 W	39,5 61,9 67,3 117,8 172,2 184,6 184,6 193,4 245,6 253,0 253,0 265,0 271,1 294,9 307,1 323,2	- 61,9 - 67,3 - 117,8 - 172,2 - 184,6 - 193,4 - 193,4 - 245,6 - 253,0 - 265,0 - 271,1 - 294,9 - 307,1 - 323,2 - 339,5	Fra V av Gjerdholmen til 269m NV av Hogga Til 152m S av Sandholmen Til 52m S av Vardholmskaget. Til 234m Ø av Jartholmen skjermalanterne Til 335m V av lille Mele Til 193.4 grader. Herfra blir sektoren delvis av øygruppen NØ av lykten Til 296m SØ av Seisboen Til 242m NNV av Kråka Til 241m S av Kråka Til 127m N av Gåsholmen. Til klar S av Djubeflu og 512m S av Alstein Til klar N av nordre Alsteinflu. Til klar S av søre Alsteinflu. Til mørk
103802 16	Kvitsøy Bussholmflua Gjerdholmsundet	59 02.8659 005 27.2101	Q R	5,2	Lanterne på stang 8,0	<div><div></div><div></div><div></div></div>	1 R	0,0	- 360,0	Rundtlysende
103803 16	Kvitsøy Gåsholmflu Vest på Gåsholmen	59 02.7287 005 28.0919	Q G	5,6	Lanterne på stang	<div><div></div><div>4.6</div><div></div></div>	G	0,0	- 360,0	
1038AP 16	Kvitsøy Skotahamn, S	59 03.9390 005 26.4725	Fast R lvs	0,0	34,0	<div><div></div><div></div><div></div></div>				
1038BP 16	Kvitsøy Skotahamn, N	59 04.0215 005 26.4125	Fast R lys	0,0	73,0	<div><div></div><div></div><div></div></div>				

Fyrnr. Kartnr.	Område Navn Beliggenhet	Posisjon	Karakter	Lys høyde [m]	Beskrivelse Høyde over grunnen [m]	Lysvidde R G W	Sektor - farge - retning - beskrivelse				
1038CP 16	Kvitsøy Kråkøya	59 04.0612 005 26.3640	Fast R lvs	0,0	136,0						
1038DP 16	Kvitsøy Ronavika	59 04.1213 005 26.3170	Fast R lvs	0,0	136,0						
103900 16	Kvitsøy Austre Jartholmgrunnen Jartholmen	59 04.4568 005 26.4889	FI R 3s	11,0	LA 8,0	1,9	1	R	0,0	- 360,0	Rundtlysende
1039op 0	Ekofiskområdet	56 32.7934 003 12.6974				15		W	0,0	- 360,0	
1040op 0	Ekofiskområdet	56 32.8312 003 12.8405				3		R	0,0	- 360,0	
104300 16	Kvitsøy Sandholmen På Sandholmens s pynt	59 02.4716 005 25.3067	Iso WRG 2s	6,7	FL/SC 6,0	2,4 2,4 3,2	1 2 3 4 5 6 7 8	G W R G W R G R	201,7 215,8 226,3 291,4 298,7 322,8 76,1 125,0	- 215,8 - 226,3 - 291,4 - 298,7 - 322,8 - 76,1 - 125,0 - 128,8	Inn mot Vardtholmen til 108m SØ av Hestholmen Til 487m NV av Bussholmen, klar NV av av Nordre Bussholmgrunnen Til 176m SV av Gjerdholmskota Til 352m SV av Gjerdholmskota og klar SV av Alsteinfluane Til 224m NØ av 2.4 m Skitgrunnane, klar NØ av Tormodflua Til klar S av Grunnungskjerene og klar N av Sparholmskjeret Til 21m SV av Piggskjeret FL Til 49m SV av søndre Vardholmen
10437 0	Gullfaks- feltet Gullfaks C Tampen	61 12.8666 002 16.3267				3		R	0,0	- 360,0	
104400 16	Kvitsøy Piggskjer Piggskjer S pynt	59 02.8003 005 24.4412	Iso WRG 4s	6,1	Lyktehus på underbygning 5,4	3,4 3,1 5	1 2 3 4 5 6 7	G W R G R W G	287,1 316,4 318,4 334,4 122,0 188,0 195,5	- 316,4 - 318,4 - 334,4 - 122,0 - 188,0 - 195,5 - 197,9	Fra inn mot Vardholmen til klar SV av indre Leiabåflu 13m Til 250m NØ av søre Hogga og NØ av Skitgrunnane og Tormodflu Til 120m NØ av Stokken og NØ av nordre Hestaskjær Til midt i løpet mellom Risøya og østre Torholmen og 25m NØ av Skotholmnakk Til 53m Ø av nordre Lyngskjær Til 52m V av vestre Langholmen Til inn på vestre Langholmen
1044op 0	Ekofiskområdet	56 32.7318 003 12.9131				15		W	0,0	- 360,0	
104500 16	Kvitsøy Kalvaneset Kalvaneset	59 04.5047 005 23.8219	LFI WRG 10s	16,2	FL/SC 10,0	4,9 4,5 6,8	1 2 3 4 5	R W R W G	22,3 63,5 197,3 201,6 245,9	- 63,5 - 197,3 - 201,6 - 245,9 - 258,1	Fra vestkanten av Revingen til 1183m N av Revingen varde Til 203m V av Arsgrunnen lanterne Til 346m Ø av Arsgrunnen lanterne Til 496m N av Sveinane lanterne Til inn på Nordholmen

Fyrnr. Kartnr.	Område Navn Beliggenhet	Posisjon	Karakter	Lys høyde [m]	Beskrivelse Høyde over grunnen [m]	Lysvidde R G W	Sektor - farge - retning - beskrivelse				
104800 16	Kvitsøyfjorden Fjøløy Øyas v side	59 05.3363 005 34.1274	Oc (2) WRG 8s	17,5	FL/NB 8,2	10.6	1	R	329,2	- 339,3	Fra inn på Bruholmen til 425m V av vestligste j.st. på Kolsboane
						10.1	2	W	339,3	- 358,4	Til rett i vestkant av varden på Bragen.
						13.3	3	G	358,4	- 6,8	Til klar V av søre Tungeflu og 805m V av Bragen lykt
							4	W	6,8	- 18,8	Til 248m Ø av Alsteinen
							5	R	18,8	- 106,1	Til 382m N av nordligste skjer v/Sveinane
							6	W	106,1	- 122,8	Til 541m SV av Arsgrunnen lanterne
							7	G	122,8	- 130,0	Til 157m NØ av Kråga
							8	R	130,0	- 165,8	Til i veskanten av Lamholmen
10480p 0	Ekofiskområdet	56 32.8187 003 13.0465					W	0,0		- 360,0	
						15					
10490p 0	Ekofiskområdet	56 32.7923 003 13.1863					W	0,0		- 360,0	
						15					
105100 16	Kvitsøyfjorden Sveina	59 05.6821 005 30.2320	VQ (3) W 5s	13,5	Lanterne på varde 9,7		1	W	0,0	- 360,0	Rundtlysende.
						6.9					
10510p 0	Ekofiskområdet	56 32.6827 003 13.2915					W	0,0		- 360,0	
						15					
10540p 0	Ekofiskområdet	56 33.7532 003 05.0452				3	R	0,0		- 360,0	
105500 16	Byfjorden Bragen På varden	59 02.4624 005 34.3093	Oc WRG 6s	13,0	Lyktehus på søyle 14,0	6.1	1	G	17,0	- 52,6	Fra 160m V av Bøskjenane lant til klar NV av Snørsgrunnane
						5.8	2	W	52,6	- 55,2	Til 525m SØ av Håboen varde og klar SØ av Håboflua
						8.3	3	R	55,2	- 134,0	Til 200m NØ av nordøstligste holme ved Ternøya
							4	W	134,0	- 138,2	Til 150m SV av Ternboane båke
							5	G	138,2	- 149,4	Til 320m Ø av Sveinane lanterne
							6	W	149,4	- 169,1	Til klar V av Kvernabåflua og 400m V av Kvernebåskjeret
							7	R	169,1	- 216,3	Til 215m NØ av SVre Kolsboane j.st.
							8	G	216,3	- 226,1	Til 185m SØ av Bøtta j.st.
							9	W	226,1	- 231,4	Til 285m NV av j.st. N på Soknarulla
							10	G	231,4	- 289,8	Til 205m SV av Persholmen
							11	W	289,8	- 296,2	Til 70m NØ av Galtasteinen j.st.
							12	R	296,2	- 17,0	Til førstnevnte grense, 160m V av Bøskjenane
10550p 0	Ekofiskområdet	56 27.8514 003 06.1773					Racon Signal: Type:	Morsetean Morsetean B m/utstrekning 12.0 n.mil ITOFAR	R	0,0	- 360,0
						3					

Fyrnr. Kartnr.	Område Navn Beliggenhet	Posisjon	Karakter	Lys høyde [m]	Beskrivelse Høyde over grunnen [m]	Lysvidde R G W	Sektor - farge - retning - beskrivelse				
105600 16	Byfjorden Gryda Stavanger	59 02.9375 005 36.4879	Iso WRG 2s	8,0	Lyktehus på stativ 10,0	2.2 2 3.4	1	R	314,0	- 323,0	Fra innover land ved Håneset til 180 m V av Hånesholmen
							2	W	323,0	- 351,0	Til 45 m Ø av nordre moloen ved Mekjarvik, Randaberg
							3	G	351,0	- 57,5	Til 266m N av j.st. og grønn stake ved Tungenes, 367 m S av Bragen lykt
							4	W	57,5	- 60,3	Til klar S av 3m grunne på Tungeflu og 266 m S av Bragen lykt
							5	R	60,3	- 80,0	Til klar N av 11 m grunne NV av Bragen og 500 m N av Bragen lykt
							6	W	80,0	- 138,9	Til 256 m V av Kolsboane vestligste j.st.
							7	G	138,9	- 169,8	Til 136 m Ø av midtre j.st. mellom Bøtta og Kolsboane
10560p 0	Nordsjøen Ekofisk 2/4 M Ekofiskfeltet	56 38.5338 002 56.3092				3		R	0,0	- 360,0	
105703 16	Byfjorden Mekjarvik molo	59 01.5380 005 36.8595	Iso G 2s	9,3	HIB	2.7		G	0,0	- 360,0	
10570p 0	Ekofiskområdet	56 25.1190 003 13.0148				3		R	0,0	- 360,0	
10580p 0	Ekofiskområdet Eldfisk	56 22.5734 003 15.8563		0,0		3		R	0,0	- 360,0	
105900 16	Byfjorden Dusaviga På Vardeneset	58 59.9847 005 40.7811	Oc WRG 6s	5,0	Lyktehus 3,0	2 1.8 3.1	1	R	84,0	- 137,9	Fra inn på land N på Vardeneset til 130m NØ av Grødeimhammaren
							2	W	137,9	- 143,3	Til 180m V av Hånesholmen
							3	G	143,3	- 239,7	Til midt i leden mellom Spolen og Klovningen og 140m S av Spolen j.stg.
							4	R	239,7	- 302,1	Til 150m NØ av Ulsnesgrunnen lanterne
10590p 0	Ekofiskområdet Eldfisk	56 22.5038 003 15.8639				3		R	0,0	- 360,0	
1060AP 16	Langøya Langøya, nedre	59 00.5359 005 45.8271	Fast G lys	0,0	0,0			G	0,0	- 360,0	
							Overrett med: Retning: Beskrivelse:	1060P 28,3			
10600p 0	Ekofiskområdet Eldfisk	56 22.4647 003 15.8228				3		R	0,0	- 360,0	
1060P 16	Langøya Langøya, øvre	59 00.5483 005 45.8400	Fast G lys	0,0	0,0			G	0,0	- 360,0	
							Overrett med: Retning: Beskrivelse:	1060AP 28,3			

Fyrnr. Kartnr.	Område Navn Beliggenhet	Posisjon	Karakter	Lys høyde [m]	Beskrivelse Høyde over grunnen [m]	Lysvidde R G W	Sektor - farge - retning - beskrivelse			
1061op 0	Ekofiskområdet Eldfisk	56 22.4401 003 15.8999				3	R	0,0	- 360,0	Rundtlysande - Backup
1062AP 16	Langøya Langøya, SV	59 00.1037 005 46.0270	Fast R lvs	0,0	0,0		R	0,0	- 360,0	
1062op 0	Ekofiskområdet Eldfisk	56 22.3861 003 15.9436				3	R	0,0	- 360,0	
106336 16	Byfjorden Ulsnesgrunnen Ulsnesgrunnen	58 59.2272 005 42.8178		6,5		1.08	R	0,0	- 360,0	
1063op 0	Ekofiskområdet	56 19.9597 003 14.8181				3	R	0,0	- 360,0	
1064op 0	Ekofiskområdet	56 38.4853 003 19.5268				3	R	0,0	- 360,0	
1065op 0	Ekofiskområdet	56 38.4173 003 19.5664				3	R	0,0	- 360,0	
1066op 0	Ekofiskområdet Tommeliten	56 29.5366 002 55.3153				3	R	0,0	- 360,0	
106700 16	Stavanger Tjuvholmen Holmens S side	58 58.9121 005 43.2721	Oc (2) WRG 8s	3,5	FL/NB 8,0	1.8 1.6 2.8	1 2 3 4 5 6 7	G W R G R W R	112,8 - 133,0 133,0 - 137,9 137,9 - 281,1 281,1 - 312,1 312,1 - 318,6 318,6 - 351,4 351,4 - 112,8	Fra 14 m N av Kalhamar til 165 m NØ av Dusavika lykt Til 440 m NØ av Dusavika lykt Til 154m N av Majorskjeret Til 20 m SV av Plentinglanterne Til 128m SV av Plentinglanterne (Nr.44) Til innpå Bjergsted, Sandvika Til førstnevnte grense
1067op 0	Ekofiskområdet	56 31.2215 003 13.2810				3	R	0,0	- 360,0	
106839 16	Stavanger Majorgrunnen Majorskjeret, Stavanger	58 58.7690 005 43.7054	Q G	5,6	Lanterne på stang 0,0	0.59	1	G	0,0	- 360,0 Rundtlysende.
1068op 0	Ekofiskområdet	56 33.8535 003 12.1050				3	R	0,0	- 360,0	
1069op 0	Ekofiskområdet	56 33.8819 003 12.1307				3	R	0,0	- 360,0	

Fyrnr. Kartnr.	Område Navn Beliggenhet	Posisjon	Karakter	Lys høyde [m]	Beskrivelse Høyde over grunnen [m]	Lysvidde R G W	Sektor - farge - retning - beskrivelse			
107044 0	Stavanger Plenting Stavanger	58 58.6005 005 43.9720	Fast lys yellow		Indirekte belysning					
1070op 0	Ekofiskfeltet	56 33.9088 003 12.2756				3	R	0,0	- 360,0	
107242 16	Stavanger Søre Plentinggrunnen Plentinggrunnen	58 58.5194 005 43.9536	Iso R 2s	5,8	Lanterne på stang m. ind*	0,74	R	0,0	- 360,0	
107243 16	Stavanger Nordre Plentinggrunnen Stavanger	58 58.5335 005 44.0013	Iso G 2s	5,8	Lanterne/IB over trekant	0,74	1 G	0,0	- 360,0	Lanternen rundtlysende grønn
1072op 0	Ekofiskområdet Eldfisk	56 25.0535 003 13.0781				3	R	0,0	- 360,0	
1073op 0	Heidrun TLP	65 19.5296 007 18.9468				3	R	0,0	- 360,0	
1075AP 16	Engøy Engøysundet, NØ	58 58.8393 005 44.7304	Fast G lys	0,0	0,0		G	0,0	- 360,0	
1075BP 16	Engøy Engøysundet, SV	58 58.8218 005 44.7211	Fast G lys	0,0	0,0		G	0,0	- 360,0	
1075CP 16	Engøy Engøysundet, SØ	58 58.8218 005 44.7302	Fast R lys	0,0	0,0		R	0,0	- 360,0	
1075DP 16	Stavanger	58 58.4720 005 44.8323	Fast R lys	0,0	0,0		R	0,0	- 360,0	
1075EP 16	Stavanger	58 58.4394 005 44.8538	Fast G lys	0,0	0,0		G	0,0	- 360,0	
1075FP 16	Stavanger	58 58.4758 005 44.8512	Fast G lys	0,0	0,0		G	0,0	- 360,0	
1075GP 16	Stavanger	58 58.4388 005 44.8775	Fast R lys	0,0	0,0		R	0,0	- 360,0	
1075op 0	Åsgard B	65 06.6051 006 47.3600				3	R	0,0	- 360,0	

Fyrnr. Kartnr.	Område Navn Beliggenhet	Posisjon	Karakter	Lys høyde [m]	Beskrivelse Høyde over grunnen [m]	Lysvidde R G W	Sektor - farge - retning - beskrivelse			
1075P 16	Engøy Engøysundet, NV	58 58.8393 005 44.7199	Fast R lys	0,0	0,0		R	0,0	- 360,0	
107600 16	Stavanger Vassøytåna Horgefjorden	59 00.3213 005 47.3491	Iso W 2s	6,2	LA/IB/NB 5,5		1 W	0,0	- 360,0	Rundtlysende
107602 16	Stavanger Vassøysundet Vassøysundet	59 00.3222 005 47.1270	Fast R lys	4,7	LA/IB/NB 7,2		1 R	0,0	- 360,0	Rundtlysende
107603 16	Stavanger Davidsholmen Vassøysundet	59 00.2476 005 46.9519	Fast G lys	5,1	LA/IB/NB 8,4		1 G	0,0	- 360,0	Rundtlysende
107607 16	Stavanger Hestholmen Vest av Vassøy	58 59.8560 005 46.4141	Iso W 4s	4,2	LA/IB/NB 8,1		1 W	0,0	- 360,0	Rundtlysende
107608 16	Stavanger Søre Vassøygrunnen Vest av Vassøy	58 59.7014 005 46.6458	Fast R lys	6,4	Lanterne på stang m/indi* 12,0		1 R	0,0	- 360,0	Rundtlysende
107611 16	Stavanger Kuppholmen Kuppholmen	58 59.1303 005 46.2256	Iso W 2s	10,3	LA/IB/NB 5,5		1 W	0,0	- 360,0	Rundtlysende
107621 16	Stavanger Roaldsøy NØ Roaldsøy NØ	58 59.8188 005 46.1273	Fast G lys	5,5	LA/IB/NB 5,5		1 G	0,0	- 360,0	Rundtlysende
107631 16	Stavanger Engøysnaget Øst av Engøysnaget	58 58.9688 005 45.0260	Fast G lys	5,1	LA/IB/NB 7,5		1 G	0,0	- 360,0	Rundtlysende
107634 16	Stavanger Dynamittskjeret Vest av Dynamittskjæret	58 59.2908 005 45.2836	Fast R lys	5,9	Lanterne på stang m/indi* 7,9		1 R	0,0	- 360,0	Rundtlysende
107636 16	Stavanger Ormøy Ormøy S-pynt	58 59.1545 005 45.7151	Fast R lys	4,4	Lanterne på stang m/indi* 3,7		1 R	0,0	- 360,0	Rundtlysende
107637 16	Stavanger Steinsøyskjeret SØ av Steinsøy	58 59.1087 005 45.5520	Fast G lys	4,7	LA/IB/NB 6,3		1 G	0,0	- 360,0	Rundtlysende
107646 16	Stavanger Bybrua Syd på grasholmen	58 58.4814 005 44.8382	Fast R lys	5,5	Lanterne på stang m. ind*		R	0,0	- 360,0	
107647 16	Stavanger Verven Nord om Bananvika	58 58.4070 005 44.7414	Fast G lys	5,5	Lanterne på stang m. ind*		G	0,0	- 360,0	

Fyrnr. Kartnr.	Område Navn Beliggenhet	Posisjon	Karakter	Lys høyde [m]	Beskrivelse Høyde over grunnen [m]	Lysvidde R G W	Sektor - farge - retning - beskrivelse			
107648 16	Stavanger Grasholmskjæret Øst av Grasholmen	58 58.5591 005 45.0214	Fast R lys	5,4	Lanterne på stang m. ind*	0.8	R	0,0	-	360,0
107650 16	Stavanger Grasholmen Holmens s pynt	58 58.5011 005 44.8511	Oc WRG 6s	7,0	6-FL/NB malm 3,2	1.7 1.6 2.7	1 R 2 W 3 G 4 W 5 R 6 W	213,4 242,2 267,6 277,9 283,9 8,0	- 242,2 - 267,6 - 277,9 - 283,9 - 8,0 - 83,8	Fra Ø av Steinsøy til 121m S av Vassøykalven. Til 111m N av Fladaskjeret Til 99m S av Fladaskjergrunnen lanterne Til 77m N av lille Marøy lanterne Til innover land på Storhaug Til inn på land ved neset øst for Vågen
107651 16	Stavanger Strømsteinen I sjøen utenfor Strømsteinen	58 58.4299 005 45.0558	Fast G lys	4,5	Lanterne på stang m/ ind* 6,5	1	1 G	0,0	-	360,0 Rundtlysende
1076AP 16	Straumsteinsundet	58 58.4973 005 44.5141	Fast R lys				R	0,0	-	360,0
1076op 0	Åsgard A	65 03.8476 006 43.5348				3	R	0,0	-	360,0
107700 16	Stavanger Pannevigodden Gandsfjord	58 57.7162 005 46.1477	Oc (2) WRG 8s	4,3	6-FL/NB 6,0	4.8 4.5 6.8	1 G 2 W 3 R 4 G 5 W 6 R	153,0 185,3 209,7 258,8 353,2 5,9	- 185,3 - 209,7 - 258,8 - 353,2 - 5,9 - 19,8	Fra inn på land ved Pannevigodden til 140m Ø av Kuppholmen Til 180m NV av Lindøys V re odde Til 258.8 grader Til 135m Ø av Gandsflua lanterne Til 212m Ø av Fiskaneset Til innover Ramsvikodden
107701 16	Stavanger Fladaskjeret Gansfjorden	58 58.4808 005 48.0386	Iso R 4s	5,5	Lanterne på stang 5,7	1.7	1 R	0,0	-	360,0 Rundtlysende.
107702 16	Stavanger Stora Marøya Gansfjorden	58 57.4778 005 47.1758	Iso G 2s	5,0	LA/SC 6,9	2.3	1 G	0,0	-	360,0 Rundtlysende.
1077op 0	Kristin Semi Plattform	64 59.6430 006 33.0251				3	R	0,0	-	360,0
107800 16	Stavanger Gandsflua SV av Store Marøy	58 57.1637 005 46.4294	FI R 3s	7,2	Lanterne på stativ 13,5	2.3	1 R	0,0	-	360,0 Rundtlysende
1078op 0	Norne FPSO	66 01.6235 008 05.1894				3	R	0,0	-	360,0
107902 16	Gandsfjorden Aspernesgrunnen	58 51.9923 005 45.2337	Q R	4,8	Lanterne på stang	2.27	R	0,0	-	360,0

Fyrnr. Kartnr.	Område Navn Beliggenhet	Posisjon	Karakter	Lys høyde [m]	Beskrivelse Høyde over grunnen [m]	Lysvidde R G W	Sektor - farge - retning - beskrivelse			
1079op 0	Gullfaks- og Statfjordområdet Statfjord B	61 12.3844 001 49.7326		0,0		3 R G W	R	0,0	- 360,0	
1080op 0	Gullfaks- og Statfjordområdet Statfjord A	61 15.3107 001 51.1269		0,0		3 R G W	R	0,0	- 360,0	
1081op 0	Gullfaks- og Statfjordfeltet Statfjord C	61 17.7647 001 54.0469		0,0		15 R G W	W	0,0	- 360,0	
108200 132	Høgsfjorden Tingholmen Holmens n pynt	58 58.3055 005 52.7940	Oc (2) WRG 8s	7,8	Lyktehus på stativ 6,5	8,4 8 10,8 R G W	1 2 3 4 5 6 7 8	G W R G W R W G	56,7 - 75,0 75,0 - 79,5 79,5 - 89,2 89,2 - 167,5 167,5 - 180,2 180,2 - 274,9 274,9 - 295,1 295,1 - 308,4	Fra innpå Brattholmen til 116m N av Torvaskjera og klar 3,7m grunnen Til 60m S av sørligste Teistholmen Til innpå sørligste Teistholmen Til 333m Ø av Hidlekjerringa varde Til 230m V av Makrellsteinen lanterne Til klar S av Regsneset Til 685m NØ av Håbakkhammaren og 48m NØ av Vierneset Til innpå Tingholmen
1082op 0	Gullfaks- og Statfjordområdet Gullfaks A	61 10.5361 002 11.2439		0,0		15 R G W	W	0,0	- 360,0	
108300 132	Høgsfjorden Aspøy Øyas ø pynt	58 55.9971 005 59.5406	Oc WRG 6s	5,0	Lyktehus 3,0	8,7 8,3 11,2 R G W	1 2 3 4 5	G W R W G	116,0 - 132,2 132,2 - 180,6 180,6 - 308,0 308,0 - 313,2 313,2 - 318,2	Fra inn på land ved Horpevigneset til 116 m NØ av nærmeste land ved Hammars Til 110m V av Arholmen Til 289m SV av Oaneset Til 74m NØ av Adnøya Til innpå Aspøy
1083op 0	Gullfaks- og Statfjordfeltet Gullfaks B	61 12.1448 002 11.9728		0,0		15 R G W	W	0,0	- 360,0	
1084op 0	Visundfeltet Visund FPU	61 22.1797 002 27.4297				3 R G W	R	0,0	- 360,0	
108500 132	Lysefjorden Bergsholmen L.Bergsholmen	58 56.0781 006 06.2987	Oc (2) WRG 8s	20,0	Lyktehus 0,0	9,1 8,9 9,3 R G W	1 2 3 4 5	G W R W G	357,9 - 19,0 19,0 - 23,9 23,9 - 220,0 220,0 - 222,0 222,0 - 233,0	Fra inn på land ved Giskalineset til 120 m VNV av Forsand lanterne Til 40 m ØSØ av Oanes lanterne, 80 m ØSØ av Nipo Til 80 m ØSØ av slaggrunnen ved Fantagjuvet Til 50 m ØNØ av 6 m grunne ved holmene utenfor neset ved Viga Til innover land sør om Viga
108520 132	Lysefjorden Oanes	58 54.1101 006 04.5341	Fast R lvs	5,5	Lanterne på stang m/indi* 12,1	0,5 R G W	1	R	0,0	- 360,0 Lanternen rundtlysende rød

Fyrnr. Kartnr.	Område Navn Beliggenhet	Posisjon	Karakter	Lys høyde [m]	Beskrivelse Høyde over grunnen [m]	Lysvidde R G W	Sektor - farge - retning - beskrivelse				
108521 132	Lysefjorden Forsand	58 53.9968 006 05.0366	Fast G lvs	5,4	Lanterne på stang m/indi* 11,6	0,5	1	G	0,0	- 360,0	Lanternen rundtlysende grønn
108500	Osebergfeltet Oseberg sør	60 23.3788 002 47.7159				3		R	0,0	- 360,0	
108600 132	Lysefjorden Kvassnos	58 58.3197 006 11.6161	FI G 3s	7,0	Lanterne på stang 3,5	3,6	1	G	0,0	- 360,0	Rundtlysende
108600 0	Oseberg - Trollområdet Oseberg A	60 29.4806 002 49.5371		0,0		3		R	0,0	- 360,0	
108700 0	Oseberg - Trollområdet Oseberg B	60 29.5690 002 49.5932		0,0		3		R	0,0	- 360,0	
108800 132	Lysefjorden Lysefjord Fjordens n side	59 01.0192 006 20.4330	Iso WRG 6s	7,0	Lyktehus 3,0	3,8 3,5 5,4	1	G	257,5	- 258,5	Fra inn på land øst om lykten til klar SSØ av odden øst av Håhellerneset
							2	W	258,5	- 266,2	Til klar N av neset mellom Tjuvheller og Kvernehaugen
							3	R	266,2	- 61,9	Til klar NV av Mulen
							4	W	61,9	- 67,0	Til klar av neset øst for Skitvika
							5	G	67,0	- 90,1	Til innover land ved Sandvika
108800 0	Osebergfeltet Oseberg D	60 29.4086 002 49.6373				3		R	0,0	- 360,0	
108900 0	Veslefrikk-feltet Veslefrikk A	60 46.9349 002 53.7737				3		R	0,0	- 360,0	
109000 132	Lysefjorden Geitanes	59 02.5364 006 34.9160	FI WRG 5s	4,8	Lyktehus 4,3	4,5 4,2 6,4	1	R	49,2	- 73,5	Fra inn på land ved Skarvaset til 150m NNV av Flørneset
							2	W	73,5	- 77,9	Til 335m SSØ av Kallasteinneset og klar SSØ av landet v/Lysefjord lykt
							3	G	77,9	- 247,2	Til 110m SSV av land øst av Måkastein
							4	W	247,2	- 253,9	Til 120m N av nærmeste land på sørsiden av Lysefjorden inn mot Lysebotn
							5	R	253,9	- 274,4	Til inn på land øst for Geitaneset
109000 0	Veslefrikk-feltet Veslefrikk B (FPU)	60 46.9005 002 53.8586				3		R	0,0	- 360,0	
109100 0	Osebergfeltet Oseberg Øst	60 41.9950 002 55.9738				3		R	0,0	- 360,0	

Fyrnr. Kartnr.	Område Navn Beliggenhet	Posisjon	Karakter	Lys høyde [m]	Beskrivelse Høyde over grunnen [m]	Lysvidde R G W	Sektor - farge - retning - beskrivelse				
1092op 0	Trollfeltet Troll A	60 38.7079 003 43.4887				3	R	0,0	-	360,0	
1093op 0	Sleipnerfeltet Sleipner A	58 22.0020 001 54.4195				3	R	0,0	-	360,0	
1094op 0	Sleipnerfeltet Sleipner R	58 22.0756 001 54.5371				3	R	0,0	-	360,0	
109500 16	Ryfylkefjordene Lindøysund Linøyas n pynt	58 59.5970 005 48.4412	Oc WRG 6s	8,0	Lyktehus 3,0	4,34 4,04 6,15	1 2 3 4 5 6 7 8 9 10	G W R G W R W G W R	36,6 38,4 50,0 148,5 161,3 164,1 199,3 205,1 218,6 257,0	- 38,4 - 50,0 - 148,5 - 161,3 - 164,1 - 199,3 - 205,1 - 218,6 - 257,0 - 260,4	Fra innover land på Lindøy til 76m NV av Lindøy SV HIB Til 110m SØ av Vassøykalven Til 154m NØ av Vassøytåna Til 153m Ø av Odda Til klar V av Revingen Til 190m Ø av Hidle Til 137m NV av Horge Til 120m SØ av Horge Til 109m N av Kobbholmflu HIB Til innover Lindøy
109552 16	Stavanger Nordvika	58 59.4978 005 48.2918	Fast R lys	7,5	Lanterne på stang m. ind* 5,3	0,5	1	R	0,0	-	360,0 Lanternen rundtlysende rød
109554 16	Stavanger Lindøy, SV	58 59.3521 005 48.1769	Fast R lvs	6,3	Lanterne på stang m. ind* 5,5	0,5	1	R	0,0	-	360,0 Lanternen rundtlysende rød
109556 16	Stavanger Lindøygrunnen Hellesøysundet	58 59.1412 005 48.6802	Fast R lvs	5,7	LA/IB/NB 7,5	2,7	1	R	0,0	-	360,0 Rundtlysende
109557 16	Stavanger Tunsøy, N	58 59.0900 005 48.9760	Fast G lys	6,5	Lanterne på stang m. ind* 5,5	0,5	1	G	0,0	-	360,0 Lanternen rundtlysende grønn
109558 16	Stavanger Hellesøykaien	58 59.1093 005 49.2912	Fast R lvs	4,3	Lanterne på stang m/ ind* 5,4	0,5	1	R	0,0	-	360,0 Lanternen rundtlysende rød
109560 16	Stavanger Hellesøy, Ø	58 59.0509 005 49.2735	Fast R lys	6,4	Lanterne på stang m. ind* 5,5	0,5	1	R	0,0	-	360,0 Lanternen rundtlysende rød
109561 16	Stavanger Tunsøyflua	58 58.8733 005 49.0333	Fast G lvs	5,7	Lanterne på stang m. ind* 8,4	0,5	1	G	0,0	-	360,0 Lanternen rundtlysende grønn
109562 16	Stavanger Rausteinskjera	58 58.7415 005 48.4591	Iso W 4s	6,5	Lanterne på stang m. ind* 5,5	0,5	1	W	0,0	-	360,0 Lanternen rundtlysende hvit

Fyrnr. Kartnr.	Område Navn Beliggenhet	Posisjon	Karakter	Lys høyde [m]	Beskrivelse Høyde over grunnen [m]	Lysvidde R G W	Sektor - farge - retning - beskrivelse				
109563 16	Stavanger Bukholmen, NV	58 58.5800 005 49.0242	Fast G lys	4,9	Lanterne på stang m. ind* 7,1	<div><div>0,5</div></div>	1	G	0,0	- 360,0	Lanternen rundtlysende grønn
109564 16	Stavanger Kalvøy, V V av Kalvøy	58 58.6085 005 49.5678	Fast R lys	5,9	LA/IB/NB 5,5	<div><div>2,9</div></div>	1	R	0,0	- 360,0	Rundtlysende
109565 16	Stavanger Tytterbærholmen, NØ	58 58.5824 005 49.4293	Fast G lys	5,2	Lanterne på stang m. ind* 7,7	<div><div>0,5</div></div>	1	G	0,0	- 360,0	Lanternen rundtlysende grønn
109566 16	Stavanger Tyttebærsd., Ø Vest av Kalvøy	58 58.4384 005 49.6026	Fast R lys	5,5	LA/IB/NB 8,6	<div><div>2,9</div></div>	1	R	0,0	- 360,0	Lanternen rundtlysende rød
109567 16	Stavanger Tyttebærsundet, V	58 58.4352 005 49.5645	Fast G lys	5,5	Lanterne på stang m. ind* 5,7	<div><div>0,5</div></div>	1	G	0,0	- 360,0	Rundtlysende
109568 16	Stavanger Uskakalven	58 57.8488 005 50.6566	Fast R lys	5,8	Lanterne på stang m. ind* 7,4	<div><div>0,5</div></div>	1	R	0,0	- 360,0	Lanternen rundtlysende rød
109569 16	Stavanger Tyttebærholmflua	58 58.3546 005 49.4803	Fast G lys	5,1	Lanterne på stang m. ind* 8,2	<div><div>0,5</div></div>	1	G	0,0	- 360,0	Lanternen rundtlysende grønn
109574 16	Stavanger Hestvikflua	58 56.2069 005 50.9562	Fast R lys	5,5	Lanterne på stang m. ind* 8,3	<div><div>0,5</div></div>	1	R	0,0	- 360,0	Lanternen rundtlysende rød
109575 16	Stavanger Hommersåkholmen	58 56.1517 005 50.5852	Iso W 2s	5,8	Lanterne på stang m. ind* 8,3	<div><div>0,5</div></div>	1	W	0,0	- 360,0	Lanternen rundtlysende hvit
109580 14	Stavanger Nova	58 56.2615 005 49.5774	Fast R lys	10,0	Lanterne på stang m. ind* 5,6	<div><div>3,6</div></div>	1	R	0,0	- 360,0	Lanternen rundtlysende rød
109581 14	Stavanger Riskaholmane	58 56.1069 005 49.1054	Q G	6,7	Lanterne på stang 5,6	<div><div>1,2</div></div>	1	G	0,0	- 360,0	Rundtlysende grønn
109591 16	Stavanger Marøysteinen	58 58.1575 005 47.1962	Q W	4,1	LA/SC 7,7	<div><div>0,5</div></div>	1	W	0,0	- 360,0	Rundtlysende hvit.
109592 16	Stavanger Fladaskjergrunnen	58 58.3072 005 48.2590		4,2	Lanterne på stang 7,5	<div><div>0,5</div></div>	1	R	0,0	- 360,0	Rundtlysende rød
10950 0	Sleipnerfeltet Sleipner T	58 22.0793 001 54.2917				<div><div>3</div></div>		R	0,0	- 360,0	

Fyrnr. Kartnr.	Område Navn Beliggenhet	Posisjon	Karakter	Lys høyde [m]	Beskrivelse Høyde over grunnen [m]	Lysvidde R G W	Sektor - farge - retning - beskrivelse				
109600 16	Ryfylkefjordene Revingen Horgefjord	58 59.9925 005 48.3704	Iso W 2s	6,3	Lanterne på stang 7,6	<div><div></div><div></div><div>3,2</div></div>	1	W	0,0	- 360,0	Rundtlysende.
109604 16	Ryfylkefjordane Horge Sørpynten av Horge	59 00.7966 005 50.1263	VQ (6) W LFI 10s	7,0	Lanterne på stang 8,0	<div><div></div><div></div><div>3,2</div></div>	1	W	0,0	- 360,0	Rundtlysende
109600 0	Volve-feltet Volve FPSU	58 27.6449 001 54.4094				<div><div>3</div><div></div><div></div></div>		R	0,0	- 360,0	
109700 132	Ryfylkefjordene Knibringen Idsefjord	59 00.3469 005 54.4865	Oc (2) WRG 8s	6,7	Lyktehus 3,0	<div><div>4,6</div><div>4,3</div><div>6,5</div></div>	1 2 3 4 5	R W G W R	222,2 270,3 276,9 71,5 74,8	- 270,3 - 276,9 - 71,5 - 74,8 - 123,5	Til innpå land ved Krossneset til135m s av Raunane lanterne Til 191m N av Hinnarholmen Til 52m N av Kobbholmen lanterne Til 82m S av Herda lanterne Til over grunnene NV for Knibringen
109722 132	Ryfylkefjordene Raunane, SV	59 00.4030 006 00.8927	Q R	5,7	Lanterne på stang	<div><div>2,27</div><div></div><div></div></div>		R	0,0	- 360,0	
109723 132	Ryfylkefjordene Kobbholmflua Kobbholmflua	59 00.0996 005 53.2177	Iso G 2s	5,5	HIB sjø på trekant	<div><div></div><div>2,6</div><div></div></div>	1	G	0,0	- 360,0	Lanternen rundtlysende grønn
109724 132	Ryfylkefjordene Herda På Herda	59 00.2984 005 53.8200	Fast R lvs	4,6	IB-LA/NE	<div><div>1,2</div><div></div><div></div></div>	1	R	0,0	- 360,0	Rundtlysende
109725 132	Ryfylkefjordene Larsholmflu Larsholmflu	59 00.1296 005 53.8332	Fast G lys	5,5	LA/IB/NB	<div><div></div><div>2,6</div><div></div></div>	1	G	0,0	- 360,0	Rundtlysende
109732 132	Ryfylkefjordene Langholmgrunnen Langholmgrunnen	58 59.6455 005 54.0432	Fast R lvs	6,1	IB-LA/NE	<div><div>1,2</div><div></div><div></div></div>	1	R	0,0	- 360,0	Rundtlysende
109733 132	Ryfylkefjordene Tangane Tangane	58 59.6698 005 54.3382	Fast G lys	6,2	HIB sjø på trekant	<div><div></div><div>1,3</div><div></div></div>	1	G	0,0	- 360,0	Lanternen rundtlysende grønn
109700 0	Frigg-området Heimdal HMP	59 34.4194 002 13.6263		0,0		<div><div>3</div><div></div><div></div></div>		R	0,0	- 360,0	
1098AP 16	Hundvåg Kalvhagsundet, nedre	58 59.7763 005 45.0683	Fast G lys	0,0	0,0	<div><div></div><div></div><div></div></div>		G	0,0	- 360,0	
							Overrett med:	1098P			
							Retning:	208,3			
							Beskrivelse:				

Fyrnr. Kartnr.	Område Navn Beliggenhet	Posisjon	Karakter	Lys høyde [m]	Beskrivelse Høyde over grunnen [m]	Lysvidde R G W	Sektor - farge - retning - beskrivelse				
1098op 0	Frigg-området Heimdal Riser Platform	59 34.4841 002 13.5984				3	R	0,0	-	360,0	
1098P 16	Hundvåg Kalvhagsundet, øvre	58 59.7492 005 45.0411	Fast G lvs	0,0	0,0		G	0,0	-	360,0	
							Overrett med: 1098AP Retning: 208,3 Beskrivelse:				
109900 16	Ryfylkefjordene Håhammaren Ved Jørpeland	59 00.5374 006 02.9662	Oc WRG 6s	8,3	Lyktehus 4,0	1.96 1.79 3.08	1 2 3 4 5	R W G W R	305,9 316,0 319,6 67,5 80,5	- 316,0 - 319,6 - 67,5 - 80,5 - 151,7	Fra innover land til 160 m V-av neset v/Jøssang Til 88m Ø av Botnehagen Til 160m NV av Odda på ldsal Til 85m S av Raunane lanterne Til innover land NV av Håhammaren
109926 16	Ryfylkefjordene Jørpeland Jørpeland	59 00.7959 006 02.4568	Iso R 2s	5,5	HIB sjø på trekant	2,6	1	R	0,0	- 360,0	Lanternen rundtlysende rød
109927 132	Ryfylkefjordene Stålverket Stålverket	59 00.9199 006 02.2885	Fast G lvs	5,0	LA/IB/NB	1,9	1	G	0,0	- 360,0	Rundtlysende
109930 132	Ryfylkefjordene Jørpelandsholmen Jørpeland	59 01.0303 006 01.7281	Iso R 4s	6,0	LA/SC 9,0	1,8	1	R	0,0	- 360,0	Rundtlysende
1099op 0	Mjølner	56 14.1302 003 42.5085				3	R	0,0	-	360,0	
110000 16	Ryfylkefjordene Klovningen N for Sandøya	59 01.5714 005 46.4959	Oc (2) WRG 8s	14,0	Lyktehus 3,0	4,6 4,3 6,5	1 2 3 4 5 6 7 8 9 10	R W G R W G W W G G	49,3 64,2 78,3 190,4 206,9 208,5 254,2 284,4 294,7 301,7 315,2	- 64,2 - 78,3 - 190,4 - 206,9 - 208,5 - 254,2 - 284,4 - 294,7 - 301,7 - 315,2	Fra innover Hundvåg til klar N av 11m Lundegrunnen og 413m N av Krokneset Til klar S av 8m Kobbholmflu og 458m S-av l. Storholmen Til midt i løpet mellom Åmøy og Lyrestein jst, 122m til jst Til 90m Ø av østre Lyrestein jst Til 75m V av Hille Kjøøy lanterne Til 145m S av Hilleneset. Til 144m N av Horge Til 116 m SV av Horge Til 56m NØ av Odda. Til innover Odda
110100 16	Ryfylkefjordene Skaraberg	59 01.9066 005 42.4570	Iso R 2s	20,0	Lanterne på stang 0,0	3,8	1	R	0,0	- 360,0	Rundtlysende.
1101op 0	Huldra	60 51.3189 002 38.9159				3	R	0,0	-	360,0	

Fyrnr. Kartnr.	Område Navn Beliggenhet	Posisjon	Karakter	Lys høyde [m]	Beskrivelse Høyde over grunnen [m]	Lysvidde R G W	Sektor - farge - retning - beskrivelse				
110200 16	Ryfylkefjordene Hidlekjeøya	59 02.3382 005 47.4046	FI G 3s	4,5	Lanterne på stang 7,0	<div><div></div><div>3,5</div><div></div></div>	1	G	0,0	- 360,0	Rundtlysende.
1102op 0	JOTUN B	59 27.0271 002 21.9147				<div><div>3</div><div></div><div></div></div>		R	0,0	- 360,0	
110310 16	Ryfylkefjordene Vågholmen	59 02.0413 005 45.0668	Iso R 2s	8,5	Lanterne/IB over trekant	<div><div>2,73</div><div></div><div></div></div>		R	0,0	- 360,0	
1103op 0	JOTUN A	59 27.2813 002 23.0818				<div><div>3</div><div></div><div></div></div>		R	0,0	- 360,0	
110411 16	Ryfylkefjordene Storholmen	59 01.8599 005 45.0704	Iso G 2s	8,6	Lanterne/IB over trekant	<div><div>2,73</div><div></div><div></div></div>		G	0,0	- 360,0	
1104op 0	BALDER FPU	59 11.4617 002 23.1460				<div><div>3</div><div></div><div></div></div>		R	0,0	- 360,0	
1105op 0	Ringhorne	59 15.9291 002 26.8924				<div><div>3</div><div></div><div></div></div>		R	0,0	- 360,0	
110600 16	Ryfylkefjordene Åmøy Fuglaneset	59 02.8998 005 46.5860	Oc WRG 6s	4,5	Lyktehus på stativ 6,0	<div><div>8,7</div><div>8,3</div><div>11,2</div></div>	1	R	127,9	- 130,1	Fra innenfor Torøy varde til 160m NØ av Torøy varde
							2	W	130,1	- 134,3	Til 107m SV av Fenes
							3	G	134,3	- 190,0	Til 177m Ø av neset v/ Gongenesflua
							4	W	190,0	- 192,5	Til 83m V av Kovaholmen
							5	R	192,5	- 221,8	Til 123m SØ av Halsen
							6	G	221,8	- 228,9	Til 183m SØ av sydligste Taade
							7	W	228,9	- 233,1	Til 212m NV av Aadnaskjæret
							8	R	233,1	- 339,3	Til 297m ØNØ av Revingen varde
							9	W	339,3	- 347,3	Til 120m Ø av Odda.
							10	G	347,3	- 351,2	Til innpå Odda
110640 16	Ryfylkefjordene Hidlekjeøya, Ø Nord om Studhammaren, Hidle	59 02.3362 005 48.0613		5,9	Lanterne på stang 9,4	<div><div>4,7</div><div></div><div></div></div>	1	R	0,0	- 360,0	Rundtlysende
110642 16	Ryfylkefjordene Litle Prestholmen Nordvest om Hidle	59 03.0957 005 48.3114	Q R	7,5	Lanterne på stang 5,0	<div><div>4,7</div><div></div><div></div></div>	1	R	0,0	- 360,0	Rundtlysende
1106op 0	YME-STL	57 50.0220 004 32.9115				<div><div>3</div><div></div><div></div></div>		R	0,0	- 360,0	
110700 16	Ryfylkefjordene Torøya Mastrafjord	59 05.0476 005 41.3706	FI W 3s	8,4	LA/SC 8,3	<div><div></div><div></div><div>6</div></div>	1	W	0,0	- 360,0	Rundtlysende

Fyrnr. Kartnr.	Område Navn Beliggenhet	Posisjon	Karakter	Lys høyde [m]	Beskrivelse Høyde over grunnen [m]	Lysvidde R G W	Sektor - farge - retning - beskrivelse				
1107op 0	ULA PP	57 06.6665 002 50.8215				3	R	0,0	-	360,0	
110800 16	Ryfylkefjordene Heimdrag Mastrafjord	59 04.0605 005 42.7765	Q W	8,5	LA/SC 7,7	6	1	W	0,0	- 360,0	Rundtlysende
110802 16	Ryfylkefjordene Skorpeskjergrunnen Skorpeskjergrunnen	59 03.5836 005 42.1453	FI G 3s	4,0	LA/SC 7,5	2,4	1	G	0,0	- 360,0	Rundtlysende
110803 16	Ryfylkefjorden Skorpeskjer	59 03.5055 005 42.1841	FI R 3s	9,2	Lanterne på stang 6,3	2,16	1	R	0,0	- 360,0	Rundtlysende.
1108op 0	ULA QP	57 06.6260 002 50.6664				3	R	0,0	-	360,0	
110900 16	Ryfylkefjordene Skarvaskjeret Mastrafjord	59 03.0975 005 41.3220	Q G	5,6	Lanterne på varde 8,2	3,1	1	G	0,0	- 360,0	Rundtlysende.
1109op 0	Gjøa-feltet Gjøa A	61 19.9130 003 53.7067				3	R	0,0	-	360,0	
111000 16	Ryfylkefjordene Linesundet Tørrskjæret, Sundets Ø side	59 02.6369 005 40.8321	Oc WRG 6s	4,1	Lyktehus på varde 3,8	2,6 2,4 3,9	1 2 3 4 5 6 7 8 9	R W G R G W G R	318,5 332,6 334,2 39,3 42,4 74,7 115,5 119,7 194,0	- 332,6 - 334,2 - 39,3 - 42,4 - 74,7 - 115,5 - 119,7 - 194,0 - 233,7	Til klar SV-av Åmøy og 144 m Ø av Littleholmen Til 123m Ø av Littleholmen Til 88m NV av Raunegrunnen stang Til 77m SØ av nes S av Bru Til 22m S av stang ved N. Kupholmen Til 42m N av N. Kupholmen Til 52m S av stein SV side av Lamholmen Til midt i seilløpet under Linesundet bru Til inn på Vestre Åmøy
111200 16	Ryfylkefjordene Austnesgrunnen	59 02.5813 005 40.2822	Q G	5,0	Lanterne på stang 8,0	1,5	1	G	0,0	- 360,0	Rundtlysende.
1112op 0		56 40.5000 005 24.7000				0 0 0					
						Racon Signal: Type:		Morsetean Ukient	m/utstrekning 0.0 n.mil		
111300 16	Ryfylkefjordene Linegrunnen Lineosen	59 02.1415 005 39.9131	FI W 3s	6,2	LA/SC 10,0	2	1	W	0,0	- 360,0	Rundtlysende

Fyrnr. Kartnr.	Område Navn Beliggenhet	Posisjon	Karakter	Lys høyde [m]	Beskrivelse Høyde over grunnen [m]	Lysvidde R G W	Sektor - farge - retning - beskrivelse				
111400 16	Ryfylkefjordene Persholmen Persholmen	59 01.5389 005 39.9100	Q W	13,0	LA/SC 4,4	<div><div></div><div></div><div>5</div></div>	1	W	0,0	- 360,0	Rundtlysende
111400 0	Engelsk sektor CDP1 Frigg-feltet	59 52.4839 002 03.6058	FI W 10s	38,4	38,4	<div><div></div><div></div><div>10</div></div>		W	0,0	- 360,0	
						Racon Signal: Type:		Morsetegn FA	m/utstrekning 0.0 n.mil		
111500 0	Engelsk sektor TP1 Frigg-feltet	59 52.7487 002 03.7662		26,8	26,8	<div><div></div><div></div><div>10</div></div>		W	0,0	- 360,0	
111622 16	Ryfylkefjordene Laaderflu Mastrafjorden	59 06.7758 005 35.1295	Q R	9,7	Lanterne på stang	<div><div>1,9</div><div></div><div></div></div>	1	R	0,0	- 360,0	Rundtlysende
111600 0	Norsk sektor TCP2 Frigg-feltet	59 52.7682 002 03.9023	FI (3) W 15s	33,8	33,8	<div><div></div><div></div><div>10</div></div>		W	0,0	- 360,0	
111700 16	Ryfylkefjordene Mastrafjord Klosterøyas n pynt	59 06.5162 005 35.7471	Oc WRG 6s	4,5	Lyktehus 5,0	<div><div>8,7</div><div>8,3</div><div>11,2</div></div>	1 2 3 4 5	G W R W G	89,8 100,2 115,8 142,3 289,5	- 100,2 - 115,8 - 142,3 - 289,5 - 290,0	Fra inn over Lamholmen til 215m N av hlm. på Lamhlms N side Til 165 m V av Låderflua lanterne Til 165m Ø av Låderflua lanterne Til 154m N av ytterste molo ved Høgvaldstad Til 135m N av ytterste molo ved Høgvaldstad
111800 132	Ryfylkefjordene Kvermanes Innløpet til Tau	59 03.7636 005 54.3830	Oc WRG 6s	4,6	Lyktehus på stativ 9,0	<div><div>2</div><div>1,8</div><div>3,1</div></div>	1 2 3 4 5	W G R W R	215,2 265,2 345,6 18,7 86,0	- 265,2 - 345,6 - 18,7 - 86,0 - 104,2	Fra inn mot fergekaien til 80m N av Sagholmen lanterne Til 137m V av Prestneset Til 120m NV av Makrellsteinen lanerne Til 163m S av Hidlekjerringa varde Til 273mSSV av Harholmen
111851 132	Ryfylkefjordene Makrellsteinen Makrellsteinene	59 01.5434 005 53.0561	Fast G lys	5,5	IB-LA/NE	<div><div></div><div>1,3</div><div></div></div>	1	G	0,0	- 360,0	Rundtlysende
111852 16	Ryfylkefjordene Hidleneset Sørspissen av Hidle	59 02.1477 005 49.8752	Q R	8,9	Lanterne på stang 7,8	<div><div>4,7</div><div></div><div></div></div>	1	R	0,0	- 360,0	Rundtlysende
111853 132	Ryfylkefjordene Kyrkjeflua Kyrkjeflua	59 01.6004 005 53.9811	Fast G lys	5,5	HIB sjø på trekant	<div><div></div><div>2</div><div></div></div>	1	G	0,0	- 360,0	Lanternen rundtlysende grønn
111854 16	Ryfylkefjordene Studhammaren Øst av Studhammaren	59 02.8247 005 50.0418	Fast R lys	5,0	HIB sjø på trekant	<div><div>1,2</div><div></div><div></div></div>	1	R	0,0	- 360,0	Lanternen rundtlysende rød
111856 16	Ryfylkefjordene Maglaholmen Nord om Maglaholmen	59 03.2925 005 49.4153	Fast R lys	6,0	HIB sjø på trekant	<div><div>1,2</div><div></div><div></div></div>	1	R	0,0	- 360,0	Lanternen rundtlysende rød

Fyrnr. Kartnr.	Område Navn Beliggenhet	Posisjon	Karakter	Lys høyde [m]	Beskrivelse Høyde over grunnen [m]	Lysvidde R G W	Sektor - farge - retning - beskrivelse				
111857 132	Ryfylkefjordene Sagholmen innseiling til Tau	59 03.7250 005 54.4986	Fast G lys	5,0	LA/IB/NB 8,0	<div><div></div><div>2,1</div><div></div></div>	1	G	0,0	- 360,0	Rundtlysende
111858 16	Ryfylkefjordene Fjæreflua Sørøst om Brimse	59 04.1681 005 50.0764	Q W	5,9	Lanterne på stang 10,9	<div><div></div><div></div><div>4,5</div></div>	1	W	0,0	- 360,0	Rundtlysende
111859 132	Ryfylkefjordene Harholmen Nordvest om Tau	59 04.0895 005 53.2239	Q G	8,0	Lanterne på stang 6,4	<div><div></div><div>4,7</div><div></div></div>	1	G	0,0	- 360,0	Rundtlysende
111800 0	Nordsjøen Gudrun	58 50.6800 001 44.5300				<div><div>3</div><div></div><div></div></div>		R	0,0	- 360,0	
111900 16	Ryfylkefjordene Marshovet Hidlefjord	59 05.1322 005 53.4248	Iso WRG 6s	10,0	Lyktehus 3,3	<div><div>4,7</div><div>4,4</div><div>6,6</div></div>	1 2 3 4 5 6 7 8 9 10 11 12 13	R W G W R W G W R G W R	8,6 10,3 20,2 25,6 29,8 68,0 73,0 97,8 109,8 152,6 161,2 218,0 219,6	- 10,3 - 20,2 - 25,6 - 29,8 - 68,0 - 73,0 - 97,8 - 109,8 - 152,6 - 161,2 - 218,0 - 219,6 - 223,8	Fra 36m V av Harholmen. Til 90m V av Harholmen Til 190m SØ av Horge Til 260m NV av Horge Til 205m SØ av Hidle LA Til 180m NV av Espolmen Til 250m SØ av Brimse Til 250m N av Stolsundholmen Til 220m SV av Prestnesboen LA Til 90m NØ av Tåde Til 70m SV av Tådeflua jernstang Til 115m SØ av Buøy Til 145m NV av Ådnaskjeret Til 230m NV av Kue
111962 16	Ryfylkefjordene Tåde Sørøst om Talgje	59 05.7134 005 52.5814	Q R	6,5	Lanterne på stang 10,4	<div><div>4,7</div><div></div><div></div></div>	1	R	0,0	- 360,0	Rundtlysende
111964 16	Ryfylkefjordene Sørvåggrunnen Øst om Fogn	59 07.7842 005 56.7610	Q R	5,5	Lanterne på stang 9,5	<div><div>4,7</div><div></div><div></div></div>	1	R	0,0	- 360,0	Rundtlysende
111966 16	Ryfylkefjordene Buøytangane Sørspissen på Buøy	59 08.8902 005 58.6966		6,0	Lanterne på stang 8,0	<div><div></div><div></div><div>4,4</div></div>	1	W	0,0	- 360,0	Rundtlysende
111967 15	Ryfylkefjordene Fisterhammaren Ryfylkefjordene	59 10.8346 006 03.4801	Fast G lys	6,2	HIB på stang 9,3	<div><div></div><div>2,9</div><div></div></div>	1	G	0,0	- 360,0	Rundtlysende
111968 15	Ryfylkefjordene Litla Kvaløyna Ryfylkefjordene	59 12.0815 006 04.2288	Fast R lys	8,8	HIB land på trekant 6,0	<div><div>2,9</div><div></div><div></div></div>	1	R	0,0	- 360,0	Lanternen rundtlysende rød
111969 15	Ryfylkefjordene Espolmen Ryfylkefjordene	59 12.2032 006 04.6972	Fast G lys	10,8	HIB land på trekant 6,0	<div><div></div><div>2,9</div><div></div></div>	1	G	0,0	- 360,0	Lanternen rundtlysende grønn

Fyrnr. Kartnr.	Område Navn Beliggenhet	Posisjon	Karakter	Lys høyde [m]	Beskrivelse Høyde over grunnen [m]	Lysvidde R G W	Sektor - farge - retning - beskrivelse				
112000 16	Ryfylkefjordene Talgje Øyas sø pynt	59 06.2177 005 51.5207	Oc WRG 6s	6,0	Lyktehus på stativ 5,5	8,1 7,6 10,5	1	G	185,5	- 191,7	Fra inn på land på Nådøya til 197m Ø av Fåholmflua jernstang
							2	W	191,7	- 198,9	Til 101m V av Oksa
							3	R	198,9	- 278,1	Til 150m S av Tådeflua j.st.
							4	W	278,1	- 299,8	Til 120m NNØ av nordligste Tåde
							5	G	299,8	- 339,4	Til 130m VSV av norenden på Harholmen
							6	R	339,4	- 354,5	Til 610m V av Makrellsteinen LA/IB
							7	W	354,5	- 9,0	Til 222m Ø av østligste punktet på Hille
							8	G	9,0	- 23,0	Til 210m NV av Fjæreflu lanterne
							9	R	23,0	- 30,2	Til 193m ØSØ av Halsen på Brimse
112043 16	Ryfylkefjordene Kovaholmen Vest på Kovaholmen	59 05.2033 005 47.6730	Fast G lvs	8,1	HIB land på trekant	1	1	G	0,0	- 360,0	Lanternen rundtlysende grønn
112046 16	Ryfylkefjordene Skallen Ryfylkefjordene	59 06.2009 005 47.2847	Fast R lvs	5,0	HIB sjø på trekant	1,4	1	R	0,0	- 360,0	Lanternen rundtlysende rød
112047 16	Ryfylkefjordene Prestnesboen Sørvest om Talgje	59 06.0999 005 48.8571	Q G	4,5	Lanterne på stang 7,9	4,6	1	G	0,0	- 360,0	Rundtlysende
112060 16	Ryfylkefjordene Gardsgrunnane Ryfylkefjordene	59 05.8747 005 50.9707	Fast R lvs	5,0	HIB sjø på trekant	1,4	1	R	0,0	- 360,0	Lanternen rundtlysende rød
112200 16	Årdalsfjorden Skoraneset Rogaland	59 08.0397 006 03.8883	Q G	5,1	LA/SC 8,5	2,9	1	G	0,0	- 360,0	Rundtlysende
112201 16	Årdalsfjorden Notaskjeret Rogaland	59 08.1024 006 04.0543		5,2	Lanterne på stang 8,0			R	0,0	- 360,0	
112202 16	Årdalsfjorden Småskjera Rogaland	59 08.2030 006 04.8194	VQ R 0,5s	4,4	Lanterne på stang 8,0			R	0,0	- 360,0	
112203 16	Årdalsfjorden Kvannholmen Rogaland	59 08.4456 006 05.2989		4,5	Lanterne på stang 8,0		1	G	0,0	- 360,0	Rundtlysende
112400 16	Ryfylkefjordene Halaneset Nordskorneset	59 08.5191 006 04.0429	Iso R 4s	9,0	LA/SC 5,0	2,8	1	R	0,0	- 360,0	Rundtlysende.

Fyrnr. Kartnr.	Område Navn Beliggenhet	Posisjon	Karakter	Lys høyde [m]	Beskrivelse Høyde over grunnen [m]	Lysvidde R G W	Sektor - farge - retning - beskrivelse				
112500 16	Ryfylkefjordene Langholmen Årdalsfjord	59 08.4765 006 04.0864	Oc WRG 6s	4,8	Lyktehus 5,5	6 5,7 8,1	1	G	210,4	- 237,8	Fra innover land til 36m SØ av land øst av Abalviga
							2	W	237,8	- 240,5	Til 72m SØ av land øst av Abalviga og klar NV av 3.8 m grunnen v/Ågerhl.
							3	R	240,5	- 265,3	Til 54m sør av landet på nordsidenden av Årdalsfjorden
							4	W	265,3	- 266,3	Til 124m N av Kvannholmen lanterne
							5	G	266,3	- 313,4	Til 62m SV av Tjøreneset
							6	R	313,4	- 28,1	Til 98m NV av Uraneset
							7	W	28,1	- 45,2	Til 110m SØ av Kvera holmane
							8	G	45,2	- 55,3	Til 170m NV av Kvera holmane
							9	R	55,3	- 68,2	Til 99m NNV av Høylandsklubben
							10	W	68,2	- 69,9	Til 106m S av Helgøy
							11	G	69,9	- 83,3	Til inn på land ved Nordskor
112601 16	Fisterfjorden Lindøygrunnen	59 09.2562 005 56.7441	Q G	5,0	Lanterne på stang 8,0	2,1	1	G	0,0	- 360,0	Rundtlysende
112602 16	Fisterfjorden Kråka Kråka	59 09.3191 005 57.4666	Q W	4,5	LA/SC 8,0	2,7	1	W	0,0	- 360,0	Rundtlysende
112603 16	Fisterfjorden Turrskeret	59 09.5680 005 56.0542		5,0	Lanterne på stang 8,0	2,1	1	G	0,0	- 360,0	Rundtlysende.
112681 16	Ryfylkefjordene Teistholmgrunnen Nordøst om Fogn	59 08.9274 005 57.1548		6,0	Lanterne på stang 8,5	4,6	1	G	0,0	- 360,0	Rundtlysende
112683 16	Ryfylkefjordene Søre Skarveskjer Fisterfjorden	59 09.3280 005 58.1825	Fast G lys	7,4	HIB land på trekant 5,2	1,3	1	G	0,0	- 360,0	Lanternen rundtlysende grønn
112787 16	Ryfylkefjordene Børøyholmane, S Sørvest om Børøyholmane, Børøy	59 10.2800 006 00.3542	Q G	4,5	Lanterne på stang 9,0	4,7	1	G	0,0	- 360,0	Rundtlysende
112789 15	Ryfylkefjordene Håganese Ryfylkefjordene	59 10.8999 005 59.2845	Fast G lys	5,5	HIB sjø på trekant 9,0	1,3	1	G	0,0	- 360,0	Lanternen rundtlysende grønn
112790 16	Ryfylkefjordene Kolhaugneset Ryfylkefjordene	59 08.6095 006 01.3597	Fast R lys	7,0	HIB land på trekant 5,0	2,9	1	R	0,0	- 360,0	Lanternen rundtlysende rød
112791 16	Ryfylkefjordene Helgøysundet Ryfylkefjordene	59 08.3500 006 01.8585	Fast G lys	6,0	IB-LA/NE	1,3	1	G	0,0	- 360,0	Lanternen rundtlysende grønn
112800 15	Ryfylkefjordene Ølesund Sundets ø side	59 13.1750 006 06.0767	Oc WRG 6s	9,3	Lyktehus på underbygning 6,5	8,7 8,4 11,2	1	G	37,0	- 38,5	Fra inn på land på Espeholmen til 86 m NV av Espeholmen
							2	R	38,5	- 184,1	Til 110 m Ø av Tjuveneset
							3	W	184,1	- 229,4	Til 119 m NNV av Langhammaren
							4	R	229,4	- 251,4	Til 125 m SØ av Raunane varde
							5	G	251,4	- 255,9	Inn mot Askholmen

Fyrnr. Kartnr.	Område Navn Beliggenhet	Posisjon	Karakter	Lys høyde [m]	Beskrivelse Høyde over grunnen [m]	Lysvidde R G W	Sektor - farge - retning - beskrivelse				
112873 15	Ryfylkefjordene Raunane Hjelmeland	59 13.4857 006 07.4710	Q G	6,8	Lanterne på stang 7,8	<div><div></div><div>2,4</div><div></div></div>	1	G	0,0	- 360,0	Rundtlysende
112900 15	Ryfylkefjordene Jøsneset Jøsenfjord	59 15.6856 006 10.0270	Oc (2) WRG 8s	8,3	Lyktehus 3,3	<div><div>8,4</div><div>8</div><div>10,8</div></div>	1	G	242,7	- 247,7	Fra inn på land på land ved Jøsneset til 178 m SØ av Vardane
							2	W	247,7	- 253,4	Til 225 m NNV av Vikeneset
							3	R	253,4	- 348,8	Til 130 m VSV av Mula
							4	W	348,8	- 5,5	Til inn i bukten ved Sande, vest av fergekai
							5	G	5,5	- 32,8	Til 190 m NNV av Raunane varde
							6	W	32,8	- 40,9	Til 86 m SØ av dampskipskaia i Ølesund
							7	R	40,9	- 63,9	Til 180 m NNV av Tapp pynten
							8	G	63,9	- 67,1	Til 100 m N av Espeneset på Halsnøyana
							9	W	67,1	- 68,8	Til 100 m av neset ved Straumsvika på Ombo
							10	R	68,8	- 81,2	Til innover land på Porsberg SV av Jøsneset
113000 15	Ryfylkefjordene Barkaneset På Barkaneset	59 19.5513 006 05.0836	Iso WRG 4s	13,7	Lyktehus på underbygning 6,5	<div><div>3,7</div><div>3,5</div><div>5,4</div></div>	1	G	195,8	- 196,7	Fra inn mot land ved Tjuvaholet til midt i Hestholmsundet
							2	R	196,7	- 216,4	Til 46m SØ av Holaneset
							3	W	216,4	- 224,7	Til 49m NV av fylling v/Foreneset kai
							4	G	224,7	- 299,7	Til 79m SV av landet ved Kleiva
							5	R	299,7	- 340,0	Til klar V av 4,6m Skarvagr. og klar V av Hammaren
							6	W	340,0	- 348,9	Til klar Ø av nærmeste land ved Breidaneset
							7	G	348,9	- 62,2	Til klar NV av Jørstadskjeret lanterne
							8	W	62,2	- 88,7	Til klar S om 9,6 m grunne SØ av Oksen og klar S av Oksen
							9	R	88,7	- 96,8	Til inn på Giljeneset
113090 15	Ryfylkefjordene Jelsahunden	59 19.8636 006 01.9007	Fast R lys	6,2	HIB på stang ng på treka* 8,4	<div><div>1,2</div><div></div><div></div></div>	1	R	0,0	- 360,0	Rundtlysende
113091 15	Ryfylkefjordene Klubbaneset På land på nes v/ Klubbaneset	59 19.7150 006 02.3083	Fast G lys	11,3	HIB på stang g på trekant 5,8	<div><div></div><div>1,3</div><div></div></div>	1	G	0,0	- 360,0	Rundtlysende
113093 15	Ryfylkefjordene Foreneset I sjøen vest av Foreneset	59 19.8108 006 05.8610	Fast G lys	5,6	HIB på stang g på trekant 9,2	<div><div></div><div>1,3</div><div></div></div>	1	G	0,0	- 360,0	Rundtlysende
113097 15	Ryfylkefjordene Smedvikholmen På Smedvikholmen i Bogsfjorden	59 19.4221 006 11.2065	Fast G lys	8,0	Lanterne på stang med in* 5,7	<div><div></div><div>1,3</div><div></div></div>	1	G	0,0	- 360,0	Rundtlysende
113100 15	Ryfylkefjordene Kilaneset Erfjord	59 18.9474 006 15.9910	Iso WRG 6s	4,5	Lyktehus 3,0	<div><div>3,8</div><div>3,5</div><div>5,4</div></div>	1	G	339,2	- 353,2	Fra inn på Tåneset til 56m V av Sandvigneset
							2	R	353,2	- 85,3	Til 189m N av Lyngnes
							3	W	85,3	- 86,8	Til 94m S av Ormannsvigneset
							4	G	86,8	- 137,9	Til 118m NØ av nærmeste land ved Ternes
							5	W	137,9	- 145,4	Til klar SV av 2,5m grunne ved Osnes og 225m SV av Osnes
							6	R	145,4	- 160,7	Til inn på land ved Åssjøen

Fyrnr. Kartnr.	Område Navn Beliggenhet	Posisjon	Karakter	Lys høyde [m]	Beskrivelse Høyde over grunnen [m]	Lysvidde R G W	Sektor - farge - retning - beskrivelse				
113708 16	Ryfylkefjordene Espholmflua Ryfylkefjordene	59 08.4612 005 51.0054	Fast R lvs	6,0	HIB sjø på trekant	1,4	1	R	0,0	- 360,0	Lanternen rundtlysende rød
113709 16	Ryfylkefjordene Ytstholmen Nordsiden av Ytstholmen	59 08.2286 005 53.0249	Fast G lvs	9,2	Lanterne på stang med in* 5,7	1,3	1	G	0,0	- 360,0	Rundtlysende
113710 16	Ryfylkefjordene Oppsalholmen I sjøen sør for Oppsalholmen	59 08.1243 005 53.6448	Fast R lvs	6,0	HIB på stang 7,8	1,2	1	R	0,0	- 360,0	Rundtlysende
113711 16	Ryfylkefjordene Sauholmgrunnen I sjøen nord for Sauholmen	59 08.0591 005 53.5951	Fast G lvs	6,2	Lanterne på stang med in* 8,5	1,3	1	G	0,0	- 360,0	Rundtlysende
113713 16	Ryfylkefjordene Bøholmen På Bøholmen	59 08.4405 005 53.5294	Fast G lvs	7,7	Lanterne på stang med in* 5,7	1,3	1	G	0,0	- 360,0	Rundtlysende
113800 15	Ryfylkefjordene Øksnes Halsne v side Finnøyfjorden	59 12.2531 005 55.2085	Oc WRG 6s	9,5	Lyktehus 3,0	8,1 7,6 10,5	1 2 3 4 5 6	R G W R W G	346,4 358,1 17,5 23,8 88,4 90,3	- 358,1 - 17,5 - 23,8 - 88,4 - 90,3 - 166,6	Fra V av Storøy til 128m V av Viglaren Til 180m V av Oksa Til 270m Ø av nærmeste land på Nådøya Til 95m N av Høna lykt Til 134m S av Fureholmen Til 236m Ø av land v/ Skallnes, klar av 5 m grunne Ø av Slåttholmen
113818 15	Ryfylkefjordene Kjerringgrunnen I sjøen i Finnøyfjorden	59 11.8931 005 51.9969	VQ (3) W 5s	6,7	Lanterne på stang 8,7	5,3	1	W	0,0	- 360,0	Rundtlysende
113820 15	Ryfylkefjordene Eidsund, N Eidssundet sv på Ombo	59 13.8325 005 55.7512	Iso R 4s	5,6	Lanterne på stang m. ind* 4,0	2,9	1	R	0,0	- 360,0	Rundtlysende
113821 15	Ryfylkefjordene Eidssund, S I sjøen sørvest på Ombo	59 13.7848 005 55.8212	Fast G lvs	5,8	Lanterne på stang m. ind* 7,7	2,9	1	G	0,0	- 360,0	Rundtlysende
113822 15	Ryfylkefjordene Eidsholmen Eidsholmen sørvest på Ombo	59 13.8974 005 55.9187	Fast R lvs	8,3	Lanterne på stang m. ind* 5,8	2,9	1	R	0,0	- 360,0	Rundtlysende

Fyrnr. Kartnr.	Område Navn Beliggenhet	Posisjon	Karakter	Lys høyde [m]	Beskrivelse Høyde over grunnen [m]	Lysvidde R G W	Sektor - farge - retning - beskrivelse				
113900 15	Ryfylkefjordene Ombo På Ombo V side	59 16.4665 005 55.4894	Iso WRG 2s	19,4	FL/SC 6,0	5.1 5,1 6.4	1	W	13,2	- 16,3	Fra klar V av Klubbane til 100m Ø av Hidle
							2	R	16,3	- 35,7	Til 128m NV av Ådnaneset
							3	W	35,7	- 38,1	Til 56m SV av Kvellandsholmen
							4	G	38,1	- 92,5	Til 155m S av lanterne sør av Gapaskjeret
							5	R	92,5	- 129,6	Til 135m NØ av stang NØ av Gapaskjeret
							6	W	129,6	- 190,6	Til 145m V av Flåge, på nordvest sida av Foldøy
							7	R	190,6	- 208,2	Til 285m SØ av Foldøy
							8	W	208,2	- 213,8	Til 365m NV av Jørstadskjeret lanterne
							9	G	213,8	- 215,0	Til inn på land nordøst av lykten
113926 15	Ryfylkefjordene Kvellandsholmen Kvellandsholmen sø av Bjergøy	59 14.9693 005 53.1149	FI R 3s	9,5	Lanterne på stang 6,4	5 	1	R	0,0	- 360,0	Rundtlysende
113928 15	Ryfylkefjordene Gapaskjer Vestre Ombofjorden	59 16.5723 005 54.1101	FI W 3s	5,8	Lanterne på stang 8,0	 5,3	1	W	0,0	- 360,0	Rundtlysende
113931 15	Ryfylkefjordene Jørstadskjæret I sjøen på nv-siden av Ombo	59 17.2345 005 56.9533	Q G	6,1	Lanterne på stang 8,3	 2,7	1	G	0,0	- 360,0	Rundtlysende
114000 15	Ryfylkefjordene Helgøysund Talgje ø pynt	59 13.4226 005 50.3832	Oc WRG 6s	6,5	Lyktehus 3,0	5.4 5 7,4	1	R	163,2	- 268,0	Fra innover land på Talgje til over Helgøy
							2	G	311,6	- 318,1	Fra innover land på Helgøyhunden til 30 m SV av Helgøyhunden LA/IB
							3	W	318,1	- 328,9	Klar av Helgøyhunden LA/IB til 145 m NØ av Kjeringgrunnen lanterne
							4	R	328,9	- 338,4	Til innover land på søre Talgje
114001 15	Ryfylkefjordene Helgøysund, N	59 13.5317 005 50.3824		4,4	Lanterne på stang 7,0	 3,1	1	G	0,0	- 360,0	Rundtlysende.
114002 15	Ryfylkefjordene Tjularflua	59 14.4425 005 50.3355	FI W 3s	4,0	Lanterne på stang 0,0	 3		W	0,0	- 360,0	
114024 15	Ryfylkefjordene Kunesgrunnen I sjøen nordvest av Helgøy	59 14.0140 005 51.5807	Q R	5,7	Lanterne på stang 8,2	4.6 	1	R	0,0	- 360,0	Rundtlysende
114033 15	Ryfylkefjordene Helgøyhunden I sjøen på sørsiden av Helgøy	59 13.2153 005 50.7964	Iso G 4s	5,5	Lanterne på stang m. ind* 8,8	 1,3	1	G	0,0	- 360,0	Rundtlysende
114035 15	Ryfylkefjordene Kremarholmskjæret På skjæret nordvest om Helgøy	59 13.8767 005 50.3238	Fast G lvs	7,8	Lanterne på stang m. ind* 5,8	 1,3	1	G	0,0	- 360,0	Rundtlysende
114036 15	Ryfylkefjordene Tjul På nordøst siden av Tjul	59 14.5661 005 50.0448	Fast R lvs	7,0	Lanterne på stang m. ind* 5,8	1.2 	1	R	0,0	- 360,0	Rundtlysende

Fyrnr. Kartnr.	Område Navn Beliggenhet	Posisjon	Karakter	Lys høyde [m]	Beskrivelse Høyde over grunnen [m]	Lysvidde R G W	Sektor - farge - retning - beskrivelse				
114038 15	Ryfylkefjorden Tjularkjeringa På nordsiden av Tjul	59 14.7632 005 49.6463	Fast R lvs	6,3	Lanterne på stang m. ind*	1,2 1,3 1,4	1	R	0,0	- 360,0	Rundtlysende
114039 15	Ryfylkefjordene Audbøneset På sørsiden av Audbø	59 14.7289 005 50.3816	Iso G 4s	6,3	Lanterne på stang m. ind* 5,8	1,3 1,4 1,5	1	G	0,0	- 360,0	Rundtlysende
114041 15	Ryfylkefjordene Hestholmgrunnen Jernstang vest av Hestholmen	59 14.9199 005 49.4194	Fast W lvs	5,2	Lanterne på stang m. ind* 9,8	2,4 2,5 2,6	1	W	0,0	- 360,0	Lanterne rundtlysende
114043 15	Ryfylkefjordene Stornes Storneset sydøst av Kyrkjøy	59 15.0293 005 49.3781	Fast G lvs	6,6	Lanterne på stang m. ind* 5,6	1,3 1,4 1,5	1	G	0,0	- 360,0	Lanterne rundtlysende
114100 15	Ryfylkefjordene Furasundet Grunnasundholmen	59 16.0316 005 50.5474	Iso WRG 4s	9,5	FL/SC 3,0	3,3 3 4,8	1 2 3 4 5 6	G W R R W G	347,0 355,0 3,4 - 72,1 120,0 146,6 190,3 190,3	- 355,0 - 3,4 - 72,1 - 146,6 - 190,3 - 206,1	Fra inn på Bjergøya til 33m V av HIB Kalvanesgr. Til 45m Ø av landet ved Ramsvik Til rett mot land på Kyrkjøy Fra inn på Kyrkjøy til 180 m NØ av Kyrkjøyna N lanterne Til 589m V av Dyrholmen og klar V av slaggr vestre Furahl Til inn på Furaholmane
114145 15	Ryfylkefjordene Kalvanesgrunnen I sjøen nordom Kalvaneset	59 15.7888 005 50.6311	Fast G lvs	6,3	Lanterne på stang m. ind* 9,7	1,3 1,4 1,5	1	G	0,0	- 360,0	Lanterne rundtlysende
114146 15	Ryfylkefjordene Kyrkjøyna Nordøstsiden av Kyrkjøy	59 15.9542 005 50.4329	Fast R lvs	7,4	Lanterne på stang m. ind* 5,7	1,2 1,3 1,4	1	R	0,0	- 360,0	Lanterne rundtlysende
114195 15	Ryfylkefjordene Søra Ådnaholmflua Vestsørvest om Staup	59 16.4122 005 47.9865	FI W 3s	10,2	Lanterne på stativ 12,0	4,1 4,2 4,3	1	W	0,0	- 360,0	Rundtlysende
114197 15	Ryfylkefjordene Staup På vestsiden av øya Staup	59 16.5725 005 48.6234	Q G	8,3	Lanterne på stang 5,3	2,8 2,9 3,0	1	G	0,0	- 360,0	Rundtlysende
114199 15	Ryfylkefjordene Kyrkjøyna, N Nordsiden av Kyrkjøy	59 16.3046 005 49.9688	Q W	5,7	LA/SC	5 5,1 5,2	1	W	0,0	- 360,0	Rundtlysende
114500 17	Ryfylkefjordene Toftøy Toftøy s pynt Nedstrandfjorde	59 15.7304 005 40.1244	Oc (3) WRG 10s	12,3	Lyktehus på søyle 5,5	8,4 8 10,9	1 2 3 4 5 6 7	G W R W G W R	231,8 235,3 246,6 313,3 343,4 22,8 56,6	- 235,3 - 246,6 - 313,3 - 343,4 - 22,8 - 56,6 - 64,4	Fra inn på lant på Toftøy og 340 m SØ av Søraflua til 185 m SØ-av Tonganeset. Til 160 m NV-av Norheimsøy. Til 276 m SV-av St. Andreg Til klar NØ-av Lyregrunnen Til 284 m NV-av Torr. Til 460 m S-av Roveterne lykt. Til inn mot land ved Stongshælen
114501 17	Ryfylkefjordene Bakkavikholmane Ryfylkefjordene	59 16.1180 005 37.2130	FI G 5s	11,7	LA/SC 0,0	5,6 5,7 5,8	1	G	0,0	- 360,0	Rundtlysende.

Fyrnr. Kartnr.	Område Navn Beliggenhet	Posisjon	Karakter	Lys høyde [m]	Beskrivelse Høyde over grunnen [m]	Lysvidde R G W	Sektor - farge - retning - beskrivelse				
114502 17	Ryfylkefjordene Følgje Følje	59 15.1908 005 34.6235	FI R 5s	10,2	LA/SC 8,0	5.6 5.6 5.6	1	R	0,0	- 360,0	Rundtlysende.
114600 17	Ryfylkefjordene Årviksundet På Holmeflu, sundets s side	59 15.9178 005 32.7704	Oc WRG 6s	5,0	Lyktehus på stativ 7,0	5.06 4.74 7.02	1	W	84,1	- 95,7	Fra klar N-av 4,7m grunne V av lykten til klar S av sikkerhetssone v/ Kårstøterminal
							2	R	95,7	- 217,4	Til 107m SØ av Haugsneset
							3	W	217,4	- 239,4	Til 97m NV av nes v/ Øygardsvik
							4	R	239,4	- 277,8	Til 187m S av Stonghælen
							5	W	277,8	- 301,3	Til klar NØ av Lyregrunnen og Følgje
							6	G	301,3	- 84,1	Til første grense
114601 17	Ryfylkefjordene Billingen	59 15.0090 005 31.4338	Iso G 6s	10,3	Lanterne på søyle 0,0	2.8 2.8 2.8	1	G	0,0	- 360,0	Rundtlysende.
114603 17	Ryfylkefjordane Billingen, øvre Falkeidflæet	59 15.0638 005 31.5950	Fast R lvs	14,5	OV/SC 14,0	5.35 5.35 5.35	1	R	52,0	- 60,0	Overrettlinje leder klar SØ av rørledning
114700 15	Ryfylkefjordene Muslandsvåg På Lamholmen	59 19.6196 005 45.1905	Iso WRG 6s	9,4	Lyktehus 3,0	4.8 4.5 6.7	1	R	133,6	- 153,7	Fra inn på land vestsiden av vågen til 105m Ø av nordligste nes i innløpet
							2	W	153,7	- 162,0	Til klar V av 3,4m gr og 125m V av nes innerst i vågen
							3	G	162,0	- 282,9	Til 170m S av Tveitenes
							4	W	282,9	- 304,0	Til 200m NØ av Austre Ternholmflu jst
							5	R	304,0	- 324,9	Til 151m NØ av Nordheimsøy
							6	G	324,9	- 4,0	Til 462m V av Andreggrunnen jst
							7	W	4,0	- 14,6	Til klar Ø av Lyrgrunnen
							8	R	14,6	- 17,6	Til klar V av Lyrgrunnen
							9	W	17,6	- 26,1	Til 200m Ø av Ternholmen
							10	G	26,1	- 40,7	Til inn mot Brattholmen
115000 15	Ryfylkefjordene Nedstrand Tanganeset	59 20.2335 005 52.4907	Iso WRG 4s	6,5	Lyktehus 3,0	5.9 5.5 8	1	G	250,7	- 257,2	Fra inn på Vardnes til 270 m S av Vardnes
							2	W	257,2	- 263,2	Til 125 m N om Foldøya
							3	R	263,2	- 289,0	Til klar S av 6 m grunne sør av Oksaskjer, 450 m S av Klumpholmen
							4	W	289,0	- 341,6	Til klar 170 m Ø av Austrestaken j.st.
							5	R	341,6	- 348,5	Til 180 m klar av vestre Gapaskjer j.st.
							6	W	348,5	- 354,0	Til 150 m Ø av Bjergøya (Skallnes)
							7	G	354,0	- 41,3	Til 240 m N av Nordeimsøya og klar N av Arsteingrunnen
							8	W	41,3	- 52,3	Til 85 m S av Litla Færøy og 860 m S av Toftøy lykt
							9	R	52,3	- 106,1	Til 125 m N om østligste jernstang NV av Store Færøya og klar N av 5 m grunne N av Litla Færøya
							10	W	106,1	- 122,6	Til 70 m S av j.st. midt i havna
115048 15	Ryfylkefjordene Litla Færøyna På østsiden av Litla Færøyna	59 20.1582 005 52.0684	Fast R lvs	6,3	Lanterne på stang m. ind* 8,8	1.2 1.2 1.2	1	R	0,0	- 360,0	Rundtlysende
115049 15	Ryfylkefjordene Svanholmen Nedstrand	59 20.5354 005 51.7283	Fast G lys	5,8	Lanterne på stang m. ind* 10,0	1.3 1.3 1.3	1	G	0,0	- 360,0	Lanterne rundtlysende

Fyrnr. Kartnr.	Område Navn Beliggenhet	Posisjon	Karakter	Lys høyde [m]	Beskrivelse Høyde over grunnen [m]	Lysvidde R G W	Sektor - farge - retning - beskrivelse				
115100 15	Ryfylkefjordene Frøvikneset På Frøyvikneset	59 22.8800 005 53.8087	Iso WRG 6s	13,0	Lyktehus 3,0	3.8 3.5 5.4	1	R	147,7	- 156,5	Fra inn på Håneset til klar NØ av Metteneset
							2	W	156,5	- 185,1	Til klar V av Kråkenes
							3	G	185,1	- 197,4	Til klar NV av Østabøhammaren
							4	R	197,4	- 315,6	Til klar SV av neset ved Torskabua
							5	W	315,6	- 353,7	Til klar Ø av Vikaneset og godt klar Ø av Kuneset
							6	G	353,7	- 357,2	Til inn på land på Larsberget
115152 15	Ryfylkefjordene Metteneset Yrkefjorden - Krossfjorden	59 26.2417 005 50.5777	FI R 3s	7,8	Lanterne på stang 6,3	3.6 	1	R	0,0	- 360,0	Lanterne rundtlysende
115200 15	Ryfylkefjordene Kviteholmen Sandsfjorden	59 22.8127 006 02.5289	Iso WRG 2s	12,6	Lyktehus 3,0	3.6 3.4 5.3	1	R	220,2	- 233,0	Fra inn på østre Skorpene til 62m SØ av sørøstkant av østre Skorpene
							2	W	233,0	- 236,0	Til 63 m NV av Straumbergneset
							3	G	236,0	- 18,1	Til 167m NV av Holeneset
							4	W	18,1	- 30,6	Til 361m SØ av Foldøyna
							5	R	30,6	- 48,3	Til klar NV av Fløge og 83m SØ av Vardneset
							6	G	48,3	- 58,4	Til 91m NV av Skolten stg.
							7	R	58,4	- 108,6	Til midt inn på Bjørnavågen
							8	G	108,6	- 126,4	Til innover Hestenes
115260 15	Ryfylkefjordene Vardnes Sandsfjorden	59 21.1233 005 58.6659	Q R	8,0	Lanterne på stang 6,5	3 	1	R	0,0	- 360,0	Lanterne rundtlysende
115261 15	Ryfylkefjordene Skindryggen Foldøy	59 20.4771 005 58.7919	Q G	6,9	Lanterne på stang 10,2	 2.8 	1	G	0,0	- 360,0	Lanterne rundtlysende
115263 15	Ryfylkefjordene Tjørnanesgrunnen Sandsfjorden	59 22.2186 006 02.3864	Fast G lys	6,5	HIB på stang 12,0	 2.9 	1	G	0,0	- 360,0	Lanterne rundtlysende
115264 15	Ryfylkefjordene Kvitholmsgrunnen Kvitholmsgrunnen	59 22.6113 006 02.1946	Iso R 6s	6,0	Lanterne på stang 15,0	3.9 	1	R	0,0	- 360,0	Rundtlysende
115265 15	Ryfylkefjordene Kjelvikneset Sandsfjorden	59 22.8089 006 03.0122	Fast G lys	8,0	Lanterne på stang m. ind* 8,0	 4.2 	1	G	0,0	- 360,0	Lanterne rundtlysende grønn
115268 15	Ryfylkefjordene Skorpeskjæret Sandsfjorden	59 23.3720 006 03.6858	Fast R lvs	7,7	HIB på stang 6,7	3 	1	R	0,0	- 360,0	Lanterne rundtlysende
115300 15	Ryfylkefjordene Ottøya Øyas nv pynt Sandsfjord	59 24.2461 006 05.5379	Oc WRG 6s	28,0	FL/NB 6,0	7.25 6.85 9.55	1	G	23,8	- 43,0	Fra inn på land ved Skreddarneset til 68m klar NV Kjelvikneset
							2	W	43,0	- 44,9	Til 83m SØ av Grunnasundholmen
							3	R	44,9	- 134,0	Til 91m NØ av neset V av Marvik havn
							4	W	134,0	- 143,7	Til 144m SV av Hellevikneset
							5	G	143,7	- 273,3	Til 61m S av Fureholmen
							6	W	273,3	- 279,7	Til midt i sundet mellom Fureholmen og Neset. (170m av Neset)
							7	R	279,7	- 282,9	Til 136 m NØ av Neset

Fyrnr. Kartnr.	Område Navn Beliggenhet	Posisjon	Karakter	Lys høyde [m]	Beskrivelse Høyde over grunnen [m]	Lysvidde R G W	Sektor - farge - retning - beskrivelse				
115370 15	Ryfylkefjordene Hellevikholmen Sandsfjorden	59 24.4878 006 05.7368	Fast R lvs	10,3	Lanterne på stang m. ind* 5,7	3 R G W	1	R	0,0	- 360,0	Lanterne rundtlysende
115500 15	Ryfylkefjordene Foreholmen Sandsfjorden	59 24.2578 006 06.4859	Q R	10,6	Lanterne på stang 4,6	2 R G W	1	R	0,0	- 360,0	Rundtlysende.
115574 15	Ryfylkefjordene Straumskorne Sandsfjorden	59 24.3408 006 07.2253	Fast R lvs	8,0	LA/NE 6,0	1,2 R G W	1	R	0,0	- 360,0	Rundtlysende
115576 15	Ryfylkefjordene Åsarøyholmen Sandsfjorden	59 24.5306 006 07.3612	Fast R lvs	5,2	Lanterne på stang m. ind* 5,8	3 R G W	1	R	0,0	- 360,0	Lanterne rundtlysende
115600 15	Ryfylkefjordene Omsmaneset Sandsfjorden	59 24.5995 006 07.6338	Q G	15,0	Lanterne på stang 4,7	1,9 R G W	1	G	0,0	- 360,0	Rundtlysende
115800 15	Ryfylkefjordene Hamborgneset Sandsfjorden	59 24.9705 006 07.9447	Oc (2) WRG 8s	6,7	Lyktehus på underbygning 5,7	5,7 5,4 7,8 R G W	1	G	18,7	- 26,9	Fra inn på land ved Hamborgneset til 41 m V om Omsmaneset
							2	W	26,9	- 28,4	Til 46m SØ av Straumskorane
							3	R	28,4	- 231,2	Til 50m SØ av land ves Sauaskolten
							4	W	231,2	- 232,3	Til 75m SØ av land vest av Sauaskolten og skult av Hamborgneset
116200 15	Ryfylkefjordene Nevøya Sandsfjorden. På Nævøy v side	59 25.6934 006 09.9917	Iso WRG 2s	13,8	Lyktehus 3,0	3,6 3,4 5,3 R G W	1	R	55,3	- 57,6	Fra inn på Hamborgneset til 89m NV av Hamborgneset
							2	W	57,6	- 62,9	Til klar SØ av Arapynten lanterne
							3	G	62,9	- 210,7	Til 91m SØ av Kråkeneset
							4	W	210,7	- 229,3	Til 325m NV av Lovranestangen
							5	R	229,3	- 232,5	Til kloss i Lovranestangen
116278 15	Ryfylkefjordene Arapynten Sandsfjorden	59 25.5706 006 09.3330	Q R	7,3	Lanterne på stang 10,5	3 R G W	1	R	0,0	- 360,0	Lanterne rundtlysende
116300 15	Ryfylkefjordene Eidsneset Sandsfjorden	59 29.6308 006 14.8978	Oc WRG 6s	5,5	Lyktehus på underbygning 6,0	8,7 8,3 11,1 R G W	1	G	12,2	- 25,4	Fra 93 m V av Fiskerbergneset til 156 m VNV av Døvikskjæret
							2	W	25,4	- 33,7	Til 115 m ØSØ av neset ved Ara
							3	R	33,7	- 194,9	Til 127 m ØSØ av Åsneset lanterne
							4	W	194,9	- 198,1	Til 140 m V av Sanvikneset
							5	G	198,1	- 204,5	Til inn på land ved Eidsneset
116400 15	Ryfylkefjordene Åsneset Saudafjorden	59 32.2161 006 16.1085	FI R 3s	11,5	Lanterne på stang 4,7	4,1 R G W	1	R	0,0	- 360,0	Rundtlysende.
116500 15	Ryfylkefjordene Solandsneset Saudafjorden	59 34.5738 006 18.3768	Oc (2) WRG 8s	8,5	Lyktehus på underbygning 5,5	4,2 3,9 5,9 R G W	1	W	181,6	- 192,0	Fra 150m Ø av Bølsnes til 150m V av Ramnes
							2	R	192,0	- 204,9	Til klar V av grunner ved Vedanes
							3	W	204,9	- 348,0	Til inn mot land mellom Berget og Kjelkaneset
							4	R	348,0	- 22,7	Til 83m V av Kjelkaneset
							5	W	22,7	- 25,0	Til 85m Ø av Åsneset
							6	G	25,0	- 27,2	Til innover land S av lykten

Fyrnr. Kartnr.	Område Navn Beliggenhet	Posisjon	Karakter	Lys høyde [m]	Beskrivelse Høyde over grunnen [m]	Lysvidde R G W	Sektor - farge - retning - beskrivelse				
116600 15	Ryfylkefjordene, Sauda havn Saudaskjeret På skjæret	59 38.2650 006 18.7510	VQ (3) W 5s	5,5	Lanterne på stang 0,0	<div><div></div><div></div><div>1.2</div></div>	1	W	0,0	- 360,0	Rundtlysende.
116700 15	Ryfylkefjordene Saudnes Saudafjorden	59 38.5041 006 19.8138	Oc WRG 6s	6,5	Lyktehus 4,5	<div><div>3.88</div><div>3.6</div><div>5.58</div></div>	1	R	243,2	- 248,6	Fra inn på Fløgstadvika til klar S av slaggrunnen fra Storelva
							2	W	248,6	- 260,8	Til 68m N av Ekkjegrunnen lanterne
							3	G	260,8	- 271,5	Til 203m S av Ekkjegrunnen lanterne
							4	R	271,5	- 5,8	Til 140m V av Ramsnes
							5	W	5,8	- 60,0	Til 102m SØ av Saudaskjeret lanterne
							6	G	60,0	- 68,8	Til 48m N av Saudaskjeret lanterne
							7	W	68,8	- 72,3	Til 103m S av land ved Veka
							8	R	72,3	- 77,8	Til innover Veka
116800 15	Ryfylkefjordene, Sauda havn Ekkjegrunnen	59 38.5970 006 21.4446	FI (2) W 5s	5,8	Lanterne på varde 0,0	<div><div></div><div></div><div>2.4</div></div>	1	W	0,0	- 360,0	Rundtlysende.
116900 15	Ryfylkefjordene, Sauda havn Ramsnes	59 37.6196 006 19.8912	FI G 5s	7,0	Lanterne på varde 0,0	<div><div></div><div>3.7</div><div></div></div>	1	G	0,0	- 360,0	Rundtlysende.
117500 15	Ryfylkefjordene Sønnanåneset Sandeidfjorden	59 28.9026 005 53.1230	Iso WRG 2s	8,5	Lyktehus på underbygning 6,0	<div><div>3.6</div><div>3.4</div><div>5.3</div></div>	1	R	338,3	- 349,8	Fra innover Brenneholmen til klar v av Straumsneset
							2	W	349,8	- 39,5	Til 97m SØ av neset på Fløkke
							3	G	39,5	- 82,6	Til inn mot S av Elvaneset
							4	W	82,6	- 93,6	Til inn mot Lauvikneset
							5	R	93,6	- 138,6	Til klar NØ av Torsneset
							6	W	138,6	- 155,1	Til 60m SV av Oppsalsholmen
							7	G	155,1	- 162,3	Til inn på land ved Oppsalsneset
							8	W	162,3	- 191,4	Til inn over Osavika
117555 15	Ryfylkefjordene Oppsalsholmen Sandeidfjorden	59 29.9764 005 52.2245	Q G	7,8	Lanterne på stang 6,3	<div><div></div><div>2.8</div><div></div></div>	1	G	0,0	- 360,0	Lanterne rundtlysende
117600 15	Ryfylkefjordene Hettanes Krossfjorden	59 27.3738 005 50.3282	Iso WRG 4s	7,3	Lyktehus 3,0	<div><div>3.7</div><div>3.5</div><div>5.4</div></div>	1	R	231,3	- 256,3	Fra klar SØ av Fløkkje til klar S av landet ved Imsland
							2	W	256,3	- 270,9	Til 218m N av land v/ Drageneset lykt
							3	G	270,9	- 326,3	Til klar SV av landet ved Djupevik
							4	W	326,3	- 337,1	Til klar NØ av Frøvikneset
							5	R	337,1	- 48,6	Til klar NV av Ramsvikneset
							6	W	48,6	- 56,7	Til klar SV av Kattrauv
							7	G	56,7	- 67,1	Til innover land ved Digranes
117700 15	Ryfylkefjordene Dragneset Krossfjorden	59 27.2272 005 55.7615	Iso WRG 6s	8,0	FL/SC 6,3	<div><div>4.7</div><div>4.4</div><div>6.6</div></div>	1	R	58,9	- 71,7	Fra inn på Kråkenes til 198m N av Metteneset LA
							2	W	71,7	- 136,2	Til 159m SV av Brenneholmen
							3	G	136,2	- 237,5	Til 248m SØ av Imsland kai
							4	W	237,5	- 248,2	Til 170m N av Storøyna
							5	R	248,2	- 257,7	Til 122m S av Kragen
							6	W	257,7	- 259,8	Til 155m N av Andvikneset
							7	G	259,8	- 276,2	Til 191m N av Nautadalsneset

Fyrnr. Kartnr.	Område Navn Beliggenhet	Posisjon	Karakter	Lys høyde [m]	Beskrivelse Høyde over grunnen [m]	Lysvidde R G W	Sektor - farge - retning - beskrivelse				
117800 15	Ryfylkefjordene Skjervheim Vatsfjorden	59 28.0838 005 44.7433	Oc WRG 6s	3,0	Lyktehus	3.3	1	G	335,4	- 347,1	Fra inn på land ved Snipe til 74m V av Fureholmen
						4	2	W	347,1	- 351,3	Til 40m Ø av Raudnes
						6.2	3	R	351,3	- 148,3	Til innover land på Åmsosen
117900 17	Ryfylkefjordene Klovskjær	59 18.9338 005 35.9203		5,0	Lanterne på stang	2.3	1	R	0,0	- 360,0	Rundtlysende.
118000 17	Ryfylkefjordene Raudholmen Hervikefjord	59 19.4745 005 37.1141	Iso WRG 2s	8,0	Lyktehus	3.6	1	R	350,0	- 1,4	Fra inn mot Stong til 243m V av Sveinane lanterne
						3.4	2	W	1,4	- 29,7	Til 207m klar SØ av Årvikholmen
					3,2	5.3	3	G	29,7	- 179,8	Til midt i Narraviksundet, (69m Ø av Narraviksolen varde)
							4	R	179,8	- 229,7	Til 154m SØ av Svartaberget
							5	W	229,7	- 241,6	Til klar NV av 6m grunne v/Storflua
							6	G	241,6	- 257,4	Til klar S av 9,7m grunne v/Storflua
							7	W	257,4	- 260,6	Til 80m N av Bøvikneset
							8	R	260,6	- 268,6	Til inn mot Bøvikneset
118100 17	Ryfylkefjordene Høneholmen Skjoldafjord v side	59 23.4299 005 37.5900	Iso WRG 4s	10,0	Lyktehus	3.3	1	R	165,4	- 174,9	Fra inn over land ved Neset til 118m Ø av stg. ved Neset
						3	2	W	174,9	- 177,9	Til 40m V av landet ved Hesthammar
					3,0	4.8	3	G	177,9	- 245,9	Til inn mot neset sør for Vik
							4	W	245,9	- 335,0	Til 73m Ø av Tingvikholmen og klar Ø av 5m grunnen nord for Tingvikholmen
							5	G	335,0	- 9,3	Til midt i dypeste renna ved Slogvikøya
							6	R	9,3	- 22,0	Til inn over land ved Slogvik
118200 17	Ryfylkefjordene Urholmen Førlandsfjordens ø side	59 18.1829 005 27.6791	Iso WRG 4s	6,0	Lyktehus på underbygning	3.3	1	G	338,5	- 354,4	Fra inn på Eikje til klar V av Eikjesflua stang
						3	2	R	354,4	- 179,0	Til akkurat klar Ø av Lamholmflua stang
					6,0	4.8	3	W	179,0	- 192,8	Til innpå inn på Melkevik
118500 17	Ryfylkefjordene Raudholmflu Boknaflæet	59 16.2489 005 26.8564	Oc (3) WRG 10s	4,0	Lyktehus på stativ	3.8	1	R	359,3	- 16,1	Fra V av Kjeøy til 112m VNV av Brattholmen
						3.6	2	W	16,1	- 25,9	Til 209m Ø av Svartøynas sørspiss og klar Ø av 9m grunnen
					7,0	5.5	3	G	25,9	- 71,0	Til midt i Breisund og 95m S av j.st V av Kråkeholmen
							4	R	71,0	- 143,5	Til ca. 29m S av Austerøy (midt i sundet)
							5	G	143,5	- 194,0	Til 98m Ø av Klubben
							6	W	194,0	- 196,6	Til 52m V av Eikeflua j.st, 7,7 m grunne i sektoren
							7	R	196,6	- 214,4	Til Ø av 7m grunne ved Asalgrunnen
							8	W	214,4	- 252,6	Til 94m N av Ognøy
							9	G	252,6	- 288,7	Til inn på Ognøy
118701 17	Ryfylkefjordene Susort, øvre	59 16.7455 005 28.6316	Fast R lys	25,5	Lanterne på stang		1	R	0,0	- 360,0	Rundtlysende.
						Overrett med:	118702				
						Retning:	330,4				
						Beskrivelse:	Overrettlys for sikkerhetssone Kårstø				
118702 17	Ryfylkefjordene Susort, nedre	59 16.7103 005 28.6693	Oc R 6s	22,0	Lanterne på stang		1	R	0,0	- 360,0	Rundtlysende.
						Overrett med:	118701				
						Retning:	330,4				
						Beskrivelse:	Overrettlys for sikkerhetssone Kårstø				

Fyrnr. Kartnr.	Område Navn Beliggenhet	Posisjon	Karakter	Lys høyde [m]	Beskrivelse Høyde over grunnen [m]	Lysvidde R G W	Sektor - farge - retning - beskrivelse					
118801 17	Ryfylkefjordene Ognakalven, Ø, øvre	59 16.0895 005 28.9638	Fast R lys	12,0	Lanterne på stang	<div><div></div><div></div><div></div></div>	1	R	0,0	- 360,0	Rundtlysende.	
					0,0	Overrett med: Retning: Beskrivelse:						118802 268,5 Overrettlinje for sikkerhetssone Kårstø
118802 17	Ryfylkefjordene Ognakalven, Ø, nedre	59 16.0905 005 29.0400	Oc R 6s	9,5	Lanterne på stang	<div><div></div><div></div><div></div></div>	1	R	0,0	- 360,0	Rundtlysende.	
					0,0	Overrett med: Retning: Beskrivelse:						118801 268,5 Overrettlinje for sikkerhetssone Kårstø
118803 17	Ryfylkefjordene Ognakalven, S, øvre	59 16.0899 005 28.9634	Fast G lys	15,5	Lanterne på stang	<div><div></div><div></div><div></div></div>	1	G	0,0	- 360,0	Rundtlysende.	
					0,0	Overrett med: Retning: Beskrivelse:						118804 332,3 Overrett for innseiling til Kårstø.
118804 17	Ryfylkefjordene Ognakalven, S, nedre	59 16.0395 005 29.0152	Fast G lys	9,5	Lanterne på stang	<div><div></div><div></div><div></div></div>	1	G	0,0	- 360,0	Rundtlysende.	
					0,0	Overrett med: Retning: Beskrivelse:						118803 332,3 Overrett for innseiling til Kårstø.
118805 0	Falkeidflæet Ognakalvskjeret Kårstø havn	59 16.0065 005 29.1428	Fast lys yellow	7,2	IB lyser opp strandsonen	<div><div></div><div></div><div></div></div>						
118900 17	Ryfylkefjordene Ognaskjeret På skjæret under Ognasundbrua	59 15.0888 005 28.3149	Oc WRG 6s	8,5	Lyktehus på søyle	<div><div>8.18</div><div>7.77</div><div>10.6</div></div>	1	W	122,8	- 131,3	Fra 54m NØ av lite skjær øst av Bratthl. til 75m SV av Kjeøya	
					9,0	<div><div></div><div></div><div></div></div>						2
							3	G	248,3	- 277,5	Til 230m SV av Billingen lykt - NB ! brokar skjermer deler av G sektor	
							4	W	277,5	- 288,0	Til 133m SV av Bukkholmen rett sør for Langholmen	
							5	R	288,0	- 311,4	Til 285 m SV av Rovetærna lykt	
							6	W	311,4	- 320,3	Til 325 m NØ av Austre Vågholmflu lykt	
							7	G	320,3	- 122,8	Derfra til første grense	
118901 17	Ryfylkefjordene Svartskjær	59 15.0334 005 28.3282	Iso R 2s	5,2	Lanterne på stang	<div><div>1.9</div><div></div><div></div></div>	1	R	0,0	- 360,0	Lanterne rundtlysende rød	
					0,0							
118902 17	Ryfylkefjordene Vardnesskjer	59 15.2682 005 27.6283	Iso R 6s	6,4	Lanterne på stang	<div><div>2</div><div></div><div></div></div>	1	R	0,0	- 360,0	Lanterne rundtlysende rød	
					0,0							














Fyrnr. Kartnr.	Område Navn Beliggenhet	Posisjon	Karakter	Lys høyde [m]	Beskrivelse Høyde over grunnen [m]	Lysvidde R G W	Sektor - farge - retning - beskrivelse				
119000 17	Boknasund Aksdalsnes Ø Bokn s pynt	59 12.5240 005 29.0553	Oc WRG 6s	8,0	4-FL/NB	4.9	1		301,9	- 316,3	Fra innpå S. Vågholmen til 399 m SV-av S. Vågholmen
						4.5	2		316,3	- 7,0	Til 250 m Ø av Lamholmen
						6.8	3		7,0	- 112,5	Til 113 m NØ av Knarrholmflu
							4		112,5	- 132,2	Til 100 m SV av land ved Strandavik
							5		132,2	- 136,2	Til inn mot land ved Strandavik
119010 17	Ryfylkefjordene Austre Vågholmflua Sørøstsiden av Austre Bokn	59 13.1213 005 31.0856	Iso R 6s	10,6	Lyktehus på søyle	3.8	1	R	0,0	- 360,0	Rundtlysende.
119011 17	Ryfylkefjordene Rovetærne Falkeidflæet	59 13.4410 005 32.4223	Oc (2) WRG 8s	11,0	Lyktehus på søyle	4.2	1	R	127,6	- 148,3	Fra midt i Ognasundet til 132m Ø av Ognakalvskjeret.
						3.9	2	W	148,3	- 159,0	Til 168m V av Billingen lanterne.
						5.9	3	G	159,0	- 243,2	Til 460m SSØ av Toftøy lykt.
							4	W	243,2	- 263,1	Til 279m N av Andreggrunnen stang.
							5	R	263,1	- 278,0	Til klar S av Lyregrunnen.
							6	W	278,0	- 290,3	Til 193m NNØ av N. Vignes.
							7	G	290,3	- 317,7	Til klar SV av Tjelmen og 323m SV av Ertensøy.
							8	W	317,7	- 326,0	Til 260m NØ av Flusteinen varde.
							9	R	326,0	- 357,9	Til klar V av 3,6m Kvernabåfluane og 747m V av Torr.
							10	W	357,9	- 26,9	Til 874m SØ av Arsgrunnen lanterne
							11	G	26,9	- 127,6	Til første grense midt i Ognasundet
119200 17	Boknasund Austbåen Boknasunds broens brokar	59 13.3774 005 27.6198	Oc (2) WRG 8s	6,0	Lyktehus på søyle	4.3	1	R	309,6	- 324,2	Fra inn på land ved Strandvik til 91 m V av Strandvik j.st.
						4	2	W	324,2	- 335,4	Til 74 m Ø av Knarrholmen lanterne.
						6.1	3	G	335,4	- 135,6	Til midt i leden mellom Førresvik kai og Taa varde.
							4	R	135,6	- 145,0	Til klar NØ av 1,5 gr og 127 m NØ av Taa varde.
							5	W	145,0	- 151,6	Til 98 m VSV av Bleika.
							6	G	151,6	- 156,6	Til 96 m Ø av Bleika.
							7	W	156,6	- 160,9	Til 90 m V av Øvrabøneset.
							8	R	160,9	- 168,0	Til inn på land ved Øvrabøneset.
119202 16	Vestre Bokn Solholmen, N Solholmen	59 10.1694 005 27.8633	Fast R lys		LA/IB/NB	4.9	1	R	0,0	- 360,0	Rundtlysende
119206 17	Vestre Bokn Knarholmflu Ø av Knarholmen	59 12.6444 005 28.1869	Fast R lys	0,0	LA/IB/NB	2	1	R	0,0	- 360,0	Rundtlysende
119300 17	Boknasund Boknasund Sundets v side	59 13.4617 005 27.4483	Q R	5,7	Lanterne på varde	0.95	1	R	0,0	- 360,0	Rundtlysende.
119310 17	Boknasundet Taa Taa varde	59 14.0635 005 26.5032	Fast R lys	6,4		1.9	1	R	0,0	- 360,0	Rundtlysende
119312 17	Boknasund Brattholmflu Karmøy	59 14.5981 005 25.4534	Q R	5,8	Lanterne på stang	3.2		R	0,0	- 360,0	

Fyrnr. Kartnr.	Område Navn Beliggenhet	Posisjon	Karakter	Lys høyde [m]	Beskrivelse Høyde over grunnen [m]	Lysvidde R G W	Sektor - farge - retning - beskrivelse				
119600 17	Boknasund Brattholmskjeret Brattholmskjeret	59 14.8021 005 25.0372	Q W	9,4	LA/SC 4,4	<div><div></div><div></div><div>3,4</div></div>	1	W	0,0	- 360,0	Rundtlysende.
119615 17	Boknasund Persloen Karmøy	59 15.0702 005 24.6391	Iso G 2s		HIB på stang	<div><div></div><div>3,01</div><div></div></div>	1	G	0,0	- 360,0	Rundtlysende
119700 16	Ryfylkefjordene Drivsund Bokn - Krabbeskjer	59 09.7325 005 25.3775	Iso WRG 4s	9,3	FL/SC 9,1	<div><div>4,6</div><div>4,6</div><div>5,9</div></div>	1	G	290,6	- 322,1	Fra inn på Teistholmen til 367m SV av Teistholmen og klar SV av Skolleflua
							2	W	322,1	- 357,1	Til 112m Ø av Kråga, Arsgrunnen ligger i sektoren
							3	R	357,1	- 110,8	Til 52m NØ av Drevsundholmen
							4	W	110,8	- 120,0	Til 78m SV av Brokholmene
							5	G	120,0	- 135,4	Til over Brokholmen og Dyna stang
119900 16	Karmsundet Klepp Kjølevikneset	59 10.3985 005 22.7094	Oc WRG 6s	17,8	Lyktehus på stativ 6,0	<div><div>8,06</div><div>7,64</div><div>10,46</div></div>	1	R	341,7	- 355,2	Fra inn på Austvigskjæret til klar V av Kleppflua
							2	W	355,2	- 168,2	Til 233m V av Smørstakk
							3	G	168,2	- 169,6	Til inn på land ved Rørviga
120000 17	Karmsundet Boknahovet Vestre Bokns NV pynt	59 14.7995 005 23.3821	Iso WRG 2s	24,0	Lyktehus 3,0	<div><div>3,6</div><div>3,4</div><div>5,3</div></div>	1	W	36,7	- 61,4	Fra inn på Vestre Bokn til klar SØ av Ternholmflua
							2	G	61,4	- 89,3	Til 81m N av Ternholmskjær lanterne
							3	W	89,3	- 90,9	Til klar 78m S av Lauvøy lanterne og klar 2m grunnen
							4	R	90,9	- 163,6	Til 163 V av Nordre Tallaksholmane
							5	W	163,6	- 193,2	Til klar NV av Barlon, Tallaksholmane ligger i sektoren
							6	R	193,2	- 251,8	Til klar 93m S av Persloen LA/IB og klar S av Svartøyna
							7	W	251,8	- 266,3	Til 90m N av Litle Brattholmen lanterne
							8	G	266,3	- 273,0	Til innpå Store Brattholmen
120116 17	Karmsundet Teistholmen	59 15.1476 005 24.2899	Iso R 2s	9,0	HIB på land	<div><div>3</div><div></div><div></div></div>		R	0,0	- 360,0	
120117 17	Boknasund Store Megerøy Karmøy	59 15.3536 005 23.9506	Iso G 4s	6,3	HIB sjø	<div><div></div><div>3,08</div><div></div></div>		G	0,0	- 360,0	
120118 17	Karmsundet Lille Megerøy Karmøy	59 15.3331 005 23.8897	Iso R 4s	6,3	Lanterne på stang 4,0	<div><div>3,08</div><div></div><div></div></div>	1	R	0,0	- 360,0	Rundtlysende.
120120 17	Karmsundet Dyna	59 16.3866 005 22.3300		6,7	Lanterne på stang	<div><div>4,2</div><div></div><div></div></div>	1	R	0,0	- 360,0	Rundtlysende.
120121 17	Karmsundet Vågavåg	59 16.4828 005 22.0592	Fast G lys	6,3	HIB sjø	<div><div></div><div>3,21</div><div></div></div>		G	0,0	- 360,0	
120122 17	Karmsundet Sauøyskjæret	59 16.3696 005 21.7867	Fast R lys	7,7	Lanterne/IB over trekant 5,0	<div><div>3,21</div><div></div><div></div></div>	1	R	0,0	- 360,0	Rundtlysende.
120123 17	Karmsundet Krokane	59 16.2628 005 21.6133	Fast G lys	6,1	HIB sjø	<div><div></div><div>3,21</div><div></div></div>		G	0,0	- 360,0	

Fyrnr. Kartnr.	Område Navn Beliggenhet	Posisjon	Karakter	Lys høyde [m]	Beskrivelse Høyde over grunnen [m]	Lysvidde R G W	Sektor - farge - retning - beskrivelse				
120125 17	Karmsundet Krokeneset	59 16.1026 005 21.4133	Iso G 2s	10,3	Lanterne/IB over trekant	3,8	1	G	0,0	- 360,0	Rundtlysende.
120126 17	Karmsundet Gulskjer	59 15.8954 005 21.3350	Q R	5,8	Lanterne/IB over trekant	3,8		R	0,0	- 360,0	
120200 17	Karmsundet Ternholmskjær Lauvøysund	59 14.7491 005 21.9204	Q W	7,9	Lanterne på stang 7,0	3,6	1	W	0,0	- 360,0	Rundtlysende.
120229 17	Karmsundet Lauvøy	59 14.8543 005 21.9474	Q G	5,5	Lanterne på stang	3,8		G	0,0	- 360,0	
120230 17	Sælen Terneholmflua Austdjupet	59 14.3978 005 21.7037	VQ (6) W LFI 10s	12,4	LA/SC 17,5	4,5	1	W	0,0	- 360,0	Rundtlysende
120234 17	Førresfjorden Risholmen Austdjupet	59 15.9258 005 22.4948	FI R 5s	8,5	LA/IB/SC 3,2	3,5	1	R	0,0	- 360,0	Rundtlysende
120235 17	Førresfjorden Austdjupholmane Austdjupet	59 16.3040 005 23.0597		11,5	HIB 9,7	5,3 5,3 5,7		W G R W	9,0 16,0 186,0 182,9	- 16,0 - 182,9 - 9,0 - 186,0	
120236 17	Førresfjorden Austnes Fosnasundet	59 17.0200 005 22.9957	Iso R 4s	9,5	LA/IB/SC 7,6	3,6	1	R	0,0	- 360,0	Rundtlysende
120237 17	Førresfjorden Høvring V side Fosnasundet	59 16.8838 005 23.3821	Iso G 4s	9,7	LA/IB/SC 10,5	3,5	1	G	0,0	- 360,0	Rundtlysende
120238 17	Førresfjorden Vaagaholmen Fosnasundet	59 17.7070 005 23.0615	Iso R 2s	9,3	LA/IB/SC 9,5	3,5	1	R	0,0	- 360,0	Rundtlysende
120239 17	Førresfjorden Store Floholmen Fosnasundet	59 17.8257 005 23.4977	Iso G 2s	9,6	LA/IB/SC 7,8	3,4	1	G	0,0	- 360,0	Rundtlysende
120240 17	Førresfjorden Fosnaholmen Fosnasundet	59 18.5632 005 23.1574	Iso R 4s	8,5	LA/IB/NB 7,5	3,6	1	R	0,0	- 360,0	Rundtlysende
120241 17	Førresfjorden Fosnasundet Fosnasundet	59 18.7744 005 23.4785	Iso G 4s	8,0	LA/IB/NB 7,0	4	1	G	0,0	- 360,0	Rundtlysende
120244 17	Førresfjorden Lindøytåna Lindøy NØ spiss	59 20.0200 005 22.6725	Iso R 2s	9,6	LA/IB/SC 8,8	3,5	1	R	0,0	- 360,0	Rundtlysende

Fyrnr. Kartnr.	Område Navn Beliggenhet	Posisjon	Karakter	Lys høyde [m]	Beskrivelse Høyde over grunnen [m]	Lysvidde R G W	Sektor - farge - retning - beskrivelse				
120300 16	Karmsundet Svorting	59 09.6900 005 18.7195	FI R 3s	9,9	Lanterne på stang 0,0	3.8	1	R	0,0	- 360,0	Rundtlysende.
120337 0	Førresfjorden Høvring V side Fosnasundet	59 16.8838 005 23.3821	Fast lys yellow		LA/IB/SC						
120400 17	Karmsundet Smørstakk Holmens V kant	59 15.1265 005 21.0258	Iso WRG 4s	12,5	FL/SC 10,4	4.8 4.5 6.7	1	G	340,2	- 351,4	Fra 139m V av Ternholmflua lanterne til 193 m V av Røyrvikneset
							2	W	351,4	- 11,1	Til 203m Ø av Svorting lanterne
							3	R	11,1	- 21,9	Til 110m Ø av Ladebergskjæret ved Tømmervik
							4	W	21,9	- 144,0	Til 86m NØ av Nordstokkholmen
							5	R	144,0	- 158,9	Til 181m Ø av Mandalsflua lanterne
							6	W	158,9	- 168,8	Til 136m V av Dua lykt
							7	G	168,8	- 174,0	Til inn på Fosen
120500 17	Karmsundet Kopervik På Koparnaglen	59 17.3713 005 19.1035	Oc (2) WRG 8s	5,5	Lyktehus på varde 7,0	4.1 3.82 5.86	1	G	151,7	- 190,9	Fra innover Gofarnes til 55m Ø-av Hydro kaihjørne, dykdalb
							2	R	190,9	- 201,7	Til klar SØ-av Storetång 8m gr.
							3	W	201,7	- 328,8	Til 101m NØ-av Mandalsflu HIB
							4	R	328,8	- 3,0	Til 69m Ø-av piren i Kopervik.
							5	G	3,0	- 33,7	Til innover piren i Kopervik
120546 17	Karmsundet Mandalsflua	59 17.0100 005 19.3955	Iso R 2s	6,7	HIB sjø	2.4		R	0,0	- 360,0	
120800 17	Karmsundet Dua På skjeret Dua	59 17.9494 005 20.0871	Oc WRG 6s	4,8	Lyktehus på søyle 5,7	4.41 4.1 6.23	1	G	343,5	- 352,7	Fra innover land ved Tjoland til 200m V av Smørstakk fyrlykt
							2	W	352,7	- 1,9	Til 180m Ø av landet ved Breivik
							3	R	1,9	- 102,9	Til 90m NNØ av kaien på Byggnes
							4	W	102,9	- 115,2	Til 80m SSØ av Hestholmen
							5	G	115,2	- 165,7	Til 117m Ø av Kulorten varde
							6	W	165,7	- 174,2	Til 150m V av landet ved Skumshaug
							7	R	174,2	- 185,0	Til innover land på Fosen nord om Dua
120952 17	Karmsundet Kulorten Kulorten	59 19.1526 005 19.3632	Iso R 2s	9,3	HIB på stang 10,2	2.5	1	R	0,0	- 360,0	Rundtlysende
120954 17	Karmsundet Holmen Høyevarde	59 19.4164 005 19.0613	Iso R 4s	9,7	HIB på stang 13,3	2.2	1	R	0,0	- 360,0	Rundtlysende
120955 17	Karmsundet Søra Flatskjeret S av Søra Flatskjeret	59 19.9811 005 18.9411	Iso G 4s	9,4	HIB på stang 16,0	2.2	1	G	0,0	- 360,0	Rundtlysende
120956 17	Karmsundet Kolstø Kolstøneset	59 19.8265 005 17.9590	Fast R lys	9,6	HIB på stang 17,4	2.2	1	R	0,0	- 360,0	Rundtlysende
120959 17	Karmsundet Søre Treholmskjer Eidsvågen	59 20.2045 005 17.3194	Iso G 6s	6,6	Lanterne på stang 10,0	2	1	G	0,0	- 360,0	Rundtlysende

Fyrnr. Kartnr.	Område Navn Beliggenhet	Posisjon	Karakter	Lys høyde [m]	Beskrivelse Høyde over grunnen [m]	Lysvidde R G W	Sektor - farge - retning - beskrivelse				
120960 17	Karmsundet Nordre Flatskjer	59 20.4141 005 18.8172	Fast R lys	7,4	HIB land	2,6	R	0,0	-	360,0	
120961 17	Karmsundet Sniksflua Karmøy	59 20.4141 005 19.1944	Iso G 2s	6,4	HIB sjø	2,4	G	0,0	-	360,0	
120963 17	Karmsundet Sniksholmen Karmøy	59 20.6633 005 18.9991	Fast G lys	6,1	Lanterne/IB på trekant	2,6	1 G	0,0	-	360,0	Rundtlysende
121200 17	Karmsundet Snikspynten Sør for Vormedal i Karmsundet	59 20.9461 005 18.9575	Oc (2) WRG 8s	6,5	Lyktehus på underbygning 5,0	3,6 3,4 5,3	1 R 2 W 3 G 4 W 5 R	352,1 356,5 357,3 152,5 154,6	-	356,5 357,3 152,5 154,6 169,1	Fra inn på Sniksholmen til 10 m V av Sniksholmen HIB Til 90m Ø av Søra Flatskjæret. Til 75m Ø-av Sandholmen v/Nottehamn. Til 85m V av Skarhauglandet Til inn på land ved Vormedal
121300 17	Karmsundet Bukkøya Vest for Vormedal i Karmsundet	59 21.2095 005 18.5888	Oc WRG 6s	14,2	6-FL/NB malm 6,4	3,8 3,5 5,5	1 G 2 W 3 R 4 W 5 G	144,6 147,7 309,5 342,1 347,6	-	147,7 309,5 342,1 347,6 357,6	Fra 109 m V av Prestøya til 148 m V av Prestøya Til innpå land N av Snikspynten Til 52 m V av Sniksflua HIB Til 111 m Ø av Kulorten, klar Ø av Nordra Flatskjæret Til inn på Nordra Flatskjæret
121366 17	Karmsundet Nottehamn	59 21.3850 005 18.4136	Fast R lys	8,1	Lanterne/IB på trekant	2,6	1 R	0,0	-	360,0	Rundtlysende
121367 17	Karmsundet Vormedal	59 21.4334 005 18.7043	Fast G lys	8,4	Lanterne/IB på trekant	2,6	1 G	0,0	-	360,0	Rundtlysende
121400 17	Karmsundet Salhus Nordbø	59 22.5410 005 17.6461	Oc RG 6s	7,5	FL/NB 3,0	3,9 3,6	1 G 2 R 3 G	157,6 190,6 339,0	-	190,6 339,0 344,1	Fra land v/Salhus til inn på Sakkestadvika Til V av landet ved Moksheim Til blindskjermes av brukaret
1214AP 17	Karmsundet bro	59 22.5352 005 17.7406	Fast G lys	0,0	0,0		G	0,0	-	360,0	
1214BP 17	Karmsundet bro	59 22.5300 005 17.7429	Fast G lys	0,0	0,0		G	0,0	-	360,0	
1214CP 17	Karmsundet bro	59 22.5292 005 17.6926	Fast RG lys	0,0	0,0		G R	172,3 352,7	-	352,7 172,3	
1214DP 17	Karmsundet bro	59 22.5351 005 17.7923	Fast RG lys	0,0	0,0		G R	350,8 171,1	-	171,1 350,8	
121500 17	Karmsundet Norheim Sundets ø side	59 22.5310 005 17.8409	Iso G 4s	5,3	Lanterne på stang 5,5	2,9	1 G	0,0	-	360,0	Rundtlysende.

Fyrnr. Kartnr.	Område Navn Beliggenhet	Posisjon	Karakter	Lys høyde [m]	Beskrivelse Høyde over grunnen [m]	Lysvidde R G W	Sektor - farge - retning - beskrivelse				
121571 17	Karmsundet Norheim Salhusstrømmen	59 22.7735 005 17.7709	Iso G 6s	10,4	HIB 19,8	 3,41					
121600 17	Karmsundet Rossabønakken Haugesund sør	59 23.5937 005 17.0902	Oc (3) WRG 10s	12,8	FL/NB 3,0	 4,2 3,9 5,9	1	R	319,9	- 330,9	Fra inn på Stakkastadvika til inn på havna ved Nordheim.
							2	W	330,9	- 343,2	Til 53m klar Ø av Salhus
							3	G	343,2	- 24,5	Til 98m SØ av jst SØ av båthavn Storasund
							4	R	24,5	- 131,1	Til SV av V Storesundflu
							5	G	131,1	- 137,2	Til NØ av V Storesundflu
							6	W	137,2	- 140,3	Til 44m V av Garpaskjærkaien
							7	R	140,3	- 156,5	Til inn på Kværneset
121674 17	Karmsundet Storasundskjer Haugesund	59 24.0633 005 16.5345	Iso R 2s	7,4	Lanterne/IB på trekant	 0,9	1	R	0,0	- 360,0	Rundtlysende
121779 17	Karmsundet Risøyskjer SV av Risøyskjer	59 24.1659 005 16.2356	Iso G 6s	7,0	HIB 12,0	 3	1	G	0,0	- 360,0	Rundtlysende
122100 0	Haugesund Havn Austra Storasundflua	59 24.2361 005 16.5239	Fast lys yellow		IB. Nr. på trekant 76 8,5						
122176 17	Haugesund Havn Austra Storasundflua	59 24.2361 005 16.5239	Fast R lys	6,4	LA-IB/NB 8,5	 1	1	R	0,0	- 360,0	Rundtlysende.
122600 17	Haugesund Havn Kortaneset Risøy N pynt	59 24.8319 005 15.7546	Fast R lys	5,0	Lanterne på stang 3,5	 1,1	1	R	0,0	- 360,0	Rundtlysende.
1226AP 17	Haugesund Havn bro	59 24.6263 005 16.1461	Fast R lys	0,0	 0,0			R	0,0	- 360,0	
1226BP 17	Haugesund Havn bro	59 24.6228 005 16.1490	Fast R lys	0,0	 0,0			R	0,0	- 360,0	
1226CP 17	Haugesund Havn bro	59 24.6292 005 16.1535	Fast G lys	0,0	 0,0			G	0,0	- 360,0	
1226DP 17	Haugesund Havn bro	59 24.6253 005 16.1559	Fast G lys	0,0	 0,0			G	0,0	- 360,0	
1226EP 17	Haugesund Havn bro	59 24.6320 005 16.1604	Fast R lys	0,0	 0,0			R	0,0	- 360,0	
1226FP 17	Haugesund Havn bro	59 24.6272 005 16.1628	Fast R lys	0,0	 0,0			R	0,0	- 360,0	

Fyrnr. Kartnr.	Område Navn Beliggenhet	Posisjon	Karakter	Lys høyde [m]	Beskrivelse Høyde over grunnen [m]	Lysvidde R G W	Sektor - farge - retning - beskrivelse				
122700 17	Haugesund Havn Lothebryggen Hasseløy sø pynt	59 24.8645 005 15.7044	Fast G lys	6,8	Lanterne på stang 7,5	1,1	1	G	0,0	- 360,0	Rundtlysende.
122707 17	Haugesund Havn Ro-Ro kaien, N	59 24.5794 005 15.6117	Fast R lys	0,0	Lanterne på kaihjørnet 0,0		R	0,0	- 360,0		
1227AP 17	Haugesund Havn bro	59 24.9898 005 15.6771	Fast G lys	0,0	0,0		G	0,0	- 360,0		
1227BP 17	Haugesund Havn bro	59 24.9879 005 15.6822	Fast G lys	0,0	0,0		G	0,0	- 360,0		
1227CP 17	Haugesund Havn bro	59 24.9886 005 15.6700	Fast R lys	0,0	0,0		R	0,0	- 360,0		
1227DP 17	Haugesund Havn bro	59 24.9868 005 15.6752	Fast R lys	0,0	0,0		R	0,0	- 360,0		
1227EP 17	Haugesund Havn bro	59 24.9914 005 15.6839	Fast R lys	0,0	0,0		R	0,0	- 360,0		
1227FP 17	Haugesund Havn bro	59 24.9894 005 15.6890	Fast R lys	0,0	0,0		R	0,0	- 360,0		
122808 17	Haugesund Havn Ro-Ro kaien, S	59 24.5713 005 15.6338	Fast R lys	0,0	Lanterne på kaihjørnet 0,0		R	0,0	- 360,0		
123600 17	Haugesund Havn Garpeskjærkaia N ende av kaia	59 24.7427 005 15.3057	Fast G lys	6,5	Lanterne på stang 4,5	1	1	G	0,0	- 360,0	Rundtlysende.
123683 17	Haugesund Kisteskeret I Vierandsøysundet	59 24.8978 005 15.2046	Iso G 2s	8,2	Lanterne/IB på trekant	2,4	G	0,0	- 360,0		
123684 17	Haugesund Havn Varøy	59 25.0264 005 14.9902	Fast R lys	6,2	Lantene/IB på trekant	2,6	R	0,0	- 360,0		
123685 17	Haugesund Havn Hansavågflu	59 25.1356 005 14.9507	Fast G lys	6,4	HIB sjø	2,6	G	0,0	- 360,0		
123687 17	Haugesund Havn Killingøy Killingøy	59 25.3303 005 14.7997		10,8	LA-IB/NE	2,4					

Fyrnr. Kartnr.	Område Navn Beliggenhet	Posisjon	Karakter	Lys høyde [m]	Beskrivelse Høyde over grunnen [m]	Lysvidde R G W	Sektor - farge - retning - beskrivelse				
124200 17	Haugesund Osnesgavlen Vikiklubben	59 24.5305 005 14.7932		13,0	Lyktehus 3,0	<div><div>3.9</div><div>3.6</div><div>5.6</div></div>	1	G	137,7	- 143,5	Fra inn på land til 132m Ø av Vestre Karmsund lykt
							2	W	143,5	- 148,7	Til 62m V av Åkerøya lanterne
							3	R	148,7	- 231,1	Til 55m SØ av Møllerodden
							4	G	231,1	- 307,3	Til SV av Vestre Storasundflua
							5	W	307,3	- 311,1	Til NØ av landet Vik og Littasund og 40m av bunkerskai Shell
							6	R	311,1	- 315,7	Til innover land
124300 17	Haugesund Vestre Karmsund Steinskjæret	59 24.9619 005 14.0116	Oc (2) WRG 8s	10,6	Lyktehus på stativ 13,6	<div><div>5.91</div><div>5.55</div><div>8.01</div></div>	1	G	116,1	- 153,0	Fra inn mot Storøya til 245m av Nordre Molskjer varde
							2	R	153,0	- 169,3	Til 145m Ø av Skåretrebåen lanterne
							3	W	169,3	- 171,8	Til 100m V av det Tonjerskjærene HIB
							4	G	171,8	- 304,4	Til 76 m SV av Trollholmen
							5	W	304,4	- 313,8	Til 54 m Ø av Vikaklubben
							6	R	313,8	- 328,1	Til inn på land ved Osnesgavlen
124393 17	Karmsundet Trollholmen	59 24.7830 005 14.6696	Fast G lys	7,8	Lanterne på stang m. ind* 5,6	<div><div></div><div>3.2</div><div></div></div>	1	G	0,0	- 360,0	Lanternen rundtlysende grønn.
124396 17	Haugesund Nordre Molskjer Vest av Karmsund	59 25.1764 005 13.4903	Iso R 4s	10,4	HIB land på trekant	<div><div>2.5</div><div></div><div></div></div>		R	0,0	- 360,0	
124397 17	Haugesund Tonjerskjærene	59 25.5296 005 13.9512	Iso G 2s	0,0	Lanterne på stang m. ind* 0,0	<div><div></div><div>1</div><div></div></div>	1	G	0,0	- 360,0	Rundtlysende
124400 17	Haugesund Åkerøya	59 25.0017 005 14.3095	Q G	0,0	Lanterne på stativ 13,3	<div><div></div><div>1.5</div><div></div></div>	1	G	0,0	- 360,0	Rundtlysende.
124401 17	Haugesund Vibrandøya, nedre Åkerøya	59 25.0485 005 14.3798	Fast R lys	14,5	LA/SC 8,0	<div><div>4</div><div></div><div></div></div>	1	R	137,0	- 143,0	Overrettlinje midt i Skårerenna
124402 17	Haugesund Vibrandøya, øvre Åkerøya	59 24.9852 005 14.4845	Fast R lys	20,5	LA/SC 15,0	<div><div>4</div><div></div><div></div></div>	1	R	137,0	- 143,0	Overrettlinje midt i Skårerenna
124498 17	Karmsundet Kråkeflua Ø kant Kråkeflua	59 25.3891 005 13.5884	FI R 2s		LB/PC	<div><div>2.1</div><div></div><div></div></div>					
							1	R	0,0	- 360,0	Rundtlysende

Overrett med: 124402
Retning: 139,0
Beskrivelse: Leder mellom Reidungen og Skaareskage

Overrett med: 124401
Retning: 139,0
Beskrivelse: Leder mellom Reidungen og Skaareskage

Fyrnr. Kartnr.	Område Navn Beliggenhet	Posisjon	Karakter	Lys høyde [m]	Beskrivelse Høyde over grunnen [m]	Lysvidde R G W	Sektor - farge - retning - beskrivelse				
124500 17	Haugesund Sørhaugøy NNV for Haugesund	59 25.4307 005 14.4008		20,0	Lyktehus på stativ 5,5	4,2 3,9 5,9	1	R	51,2	- 69,9	Fra 185m NV av nordre Flatskjær til 135m S av Torvestad-treboen.
							2	G	69,9	- 123,2	Til 290m NØ av Skåreskaget.
							3	W	123,2	- 125,4	Til klar SV av vestligste Skåretrebåen og 210m til lanternen.
							4	R	125,4	- 154,0	Til klar Ø av 10 m Storfua og 745m Ø av st. Bleiskjær.
							5	W	154,0	- 164,9	Til 170m V av Kvalen.
							6	G	164,9	- 223,8	Til inn mot land ved Gard.
124588 17	Haugesund Sjursholmen Sjursholmen	59 25.4275 005 14.5212	Fast R lvs	8,1	HIB land	2,6	R	0,0	- 360,0		
124590 17	Haugesund Tonjer N av Haugesund havn	59 25.5797 005 14.3199	Iso R 2s	11,3	HIB sjø på trebeining ng*	2,4	R	0,0	- 360,0		
124600 17	Haugesund Kvalen Nord om Haugesund	59 25.9819 005 14.3326	Oc WRG 6s	8,0	Lyktehus på stativ 8,0	4,7 4,4 6,6	1	G	320,6	- 343,9	Fra over Mannabergsholmane til 90m V av Killingøy molo
							2	R	343,9	- 31,2	Til 120m NV av Tonjerskjerene lanterne
							3	W	31,2	- 43,0	Til klar SV av 8m grunne på Kråkeflua og 88m NV av stang. NØ av Hauskeskjære
							4	G	43,0	- 68,4	Til klar S av 3m grunne på Indreflua og klar N av 3,5m grunne N av Kråkene
							5	R	68,4	- 149,7	Til klar Ø av 10m grunne N av store Bleiskjæ.
							6	W	149,7	- 168,3	Til 255m V av landet ved Bleivik lykt
							7	G	168,3	- 182,4	Til inn på landet N av Kvalen lykt
124800 17	Haugesund Skåre-Treboen Båens Ø side	59 25.8942 005 13.4982	VQ (3) W 5s	12,0	Lanterne på stang 15,8	3,2	1	W	0,0	- 360,0	Rundtlysende.
							Racon Signal: Type: Morsetean Morsetean T m/utstrekning 0.38 n.mil ITOFAR				
124801 17	Sletta Reidungen SV kant Reidungen	59 26.1526 005 12.9147	FI G 2s		LB	2,1	1	G	0,0	- 360,0	Rundtlysende
124802 17	Sletta Skåreholmflua Ø Ø kant Skåreholmflua	59 25.9565 005 12.4773	FI R 2s		LB	2,1	1	R	0,0	- 360,0	Rundtlysende
125400 16	Skudenes Skudenes Karmøy sø pynt	59 08.4448 005 17.5724	Oc (3) WRG 10s	22,0	Lyktehus 3,5	4,2 3,9 5,9	1	R	199,8	- 209,8	Fra inn på Beiningen til 198m Ø av Svorting lanterne
							2	W	209,8	- 20,4	Til 169m SØ av Austboen trebeining
							3	R	20,4	- 49,2	Til 195m NV av Treboen
							4	G	49,2	- 51,8	Til 106m SØ av Skarveskjer
							5	R	51,8	- 63,7	Til inn forbi Skarvaskjeret
125500 16	Skudenes Vikaholmen Holmens ø side	59 08.5171 005 16.5618	Oc WRG 6s	7,5	FL/NB 4,5	3,9 3,6 5,6	1	W	127,3	- 132,4	Fra 76m NØ av Ringaskjer lant. til klar SV av NØ.ligste stang. i Nesagapet
							2	G	132,4	- 300,0	Til klar SV av baa v/Skudesloen
							3	W	300,0	- 323,6	Til 286m NØ av Skarveskjeret
							4	R	323,6	- 344,0	Til godt inn på landet ved Stavebergsodden

Fyrnr. Kartnr.	Område Navn Beliggenhet	Posisjon	Karakter	Lys høyde [m]	Beskrivelse Høyde over grunnen [m]	Lysvidde R G W	Sektor - farge - retning - beskrivelse				
125600 16	Skudenes Bell Rock På molohodet	59 08.6308 005 16.3500	Fast G lvs	6,0	LA/NB 0,0	<div><div></div><div>1,2</div><div></div></div>	1	G	0,0	- 360,0	Rundtlysende.
125700 16	Skudenes Nesagapet Vikaholmens NV side	59 08.6093 005 16.3135	Fast R lvs	6,3	LA/NB 0,0	<div><div></div><div>1,3</div><div></div></div>	1	R	0,0	- 360,0	Rundtlysende.
125800 16	Skudenes Skagaskjeret	59 08.6345 005 15.4925	Iso R 2s	10,2	Lanterne på stang 0,0	<div><div></div><div>5,1</div><div></div></div>	1	R	321,4	- 325,4	Overrettlinje klar SV av Høgseteholmen og NØ av 4,5m gr N av Austbåen
							Overrett med: 125900 Retning: 323,4 Beskrivelse: Leder inn farvannet mot havna				
125900 16	Skudenes Skudeneshavn molo På molohodet	59 08.5996 005 15.5429	Q W	6,8	Lanterne på stang 3,5	<div><div></div><div></div><div>2</div></div>	1	W	0,0	- 360,0	Lanterne rundtlysende hvit
							Overrett med: 126000 Retning: 7,2 Beskrivelse:				
126000 16	Skudenes Steiningsodden	59 08.7348 005 15.5762	Iso G 2s	10,0	Lanterne på stang 0,0	<div><div></div><div>2,7</div><div></div></div>	1	G	0,0	- 360,0	Rundtlysende. Overrettlinjen 001gr. og over 5m og 7m grunnene mellom Sylvskjær og Trettholmen, samt over 9m Kryssgrunnen
							Overrett med: 125900 Retning: 7,2 Beskrivelse:				
126200 16	Skudenes Ringaskjer Ringaskjeret	59 08.6928 005 15.9733	Q R	5,0	LA/SC 7,0	<div><div></div><div>1,8</div><div></div></div>	1	R	0,0	- 360,0	Rundtlysende.
126500 16	Karmøy s og sv side Geitungen Skudenesfjorden, Karmøy	59 07.8884 005 14.5612	Oc WRG 6s	41,0	FS-RA/NB 11,2	<div><div>10</div><div>9,6</div><div>12,6</div></div>	1	G	249,3	- 257,1	Fra inn på land v/ Beiningen til 195m S av Bussholmane
							2	R	257,1	- 261,2	Til 486m S av Kråga
							3	W	261,2	- 265,2	Til 245m N av Arsgrunnen lanterne
							4	G	265,2	- 269,1	Til 522m S av Arsgrunnen lanterne
							5	W	269,1	- 284,0	Til 300m NØ av Sveina lanterne
							6	R	284,0	- 341,6	Til klar VSV av 7m Skoraflua
							7	W	341,6	- 76,9	Til klar S av 7m Midtflu og 457m S av Kavholmane
							8	G	76,9	- 113,1	Til inn på sørpynten av Skarsteinen og Jarlsteinen
							Racon Signal: Morsetegn Morsetegn G m/utstrekning 1.13 n.mil Type: FA				

Fyrnr. Kartnr.	Område Navn Beliggenhet	Posisjon	Karakter	Lys høyde [m]	Beskrivelse Høyde over grunnen [m]	Lysvidde R G W	Sektor - farge - retning - beskrivelse				
126600 16	Karmøy S side Syrevågen Karmøy S side. På vestre molohode	59 08.8270 005 13.5186	Iso WRG 2s	8,0	FL/SC 6,0	2,2 2,2 3	1	W	102,2	- 162,0	Fra inn på molofeste til klar V av stang
							2	R	162,0	- 292,9	Til 45m SV av lille Sandholmen
							3	G	292,9	- 303,7	Til klar N av Avlingholmen
							4	R	303,7	- 350,6	Til 155m V av Vestre Svartskjær stang
							5	G	350,6	- 8,0	Til 292m V av Skardsteinen og klar V av 4,2 m gr. på Skardsteinflu
							6	W	8,0	- 15,7	Til 159m Ø av lille Kavholmen og kloss i Matlaugeholmen
							7	R	15,7	- 26,4	Til inn på Matlaugeholmen
126700 16	Karmøy S side Hekseterholmen Ved Nalei	59 08.4326 005 14.3008	Iso RG 6s	9,5	FL/SC 5,5	5,1 5,1	1	G	77,2	- 88,8	Fra 104m N av Kavholmen til 105m S av Flagholmen.
							2	R	88,8	- 308,6	Til midt i leden mellom Kjenholmen og Geitungane.196m V av Høynebbollen stang
							3	G	308,6	- 315,0	Ti 54m NØ av Sandholmen
126800 16	Karmøy s og sv side Jarsteinen Øyas nø side	59 09.1218 005 10.4684	Iso WRG 4s	28,0	Lyktehus på underbygning 6,0	4,6 4,3 6,5	1	W	20,4	- 140,9	Fra 465m NV av Svelgjeskjeret. Til 420m SV av Liknesøyholmen
							2	R	140,9	- 149,7	Til 355m NØ av Kjerringøyholmen
							3	W	149,7	- 167,3	Til 675m V av Ivarneset, klar V av Vikraboen og V av Svortingflua
							4	R	167,3	- 173,9	Til 350m V av Ivarneset, klar V av Håskjæra, over Tomasgrunnen
							5	G	173,9	- 308,5	Til 90m SV av Lyraskjer
							6	W	308,5	- 311,0	Til 80m NØ av Kavholmane
							7	R	311,0	- 328,9	Til 660m SV av Kavholmane, klar SV av Midtflu
							8	W	328,9	- 344,4	Til 245m Ø av Svelgjeskjer. Melflua 4,5 m grunne ligger i hvit sektor
							9	G	344,4	- 20,4	Til 465m NV av Svelgjeskjeret
126810W 0	Vest av Karmøy Hywind demo	59 08.4160 005 01.7806		60,0	60,0			Y	0,0	- 360,0	
127100 16	Karmøy s og sv side Sandve V molo	59 10.4598 005 11.1143	Iso R 2s	5,5	Lanterne på stang 0,0	6	1	R	0,0	- 360,0	Rundtlysende.
127200 16	Karmøy s og sv side Sandve Ø molo	59 10.5013 005 11.1967	Fast G lvs	7,0	Lanterne på stang 0,0	4	1	G	0,0	- 360,0	Rundtlysende.
127300 16	Karmøy v side Sandve I Sandvehamn, sørvest på Karmøy	59 10.6289 005 11.4629	Oc WRG 6s	25,0	FL/NB 3,5	3,9 3,6 5,6	1	R	3,3	- 19,4	Fra Ø av Nyvingen til 122m V av vestligste Nyvingen
							2	W	19,4	- 23,6	Til klar SØ av 2m båen og 202m SØ av Håskjera
							3	G	23,6	- 44,2	Til klar NV av 4m N Håskjerflua og 162m NV av Håskjera
							4	W	44,2	- 49,6	Til 107m SØ av holme vest av innløpet.
							5	R	49,6	- 64,1	Til S av 2m Vikraboen.
127500 17	Karmøy V Ferkingstadneset S for Åkrahamn	59 13.6088 005 10.1796	Oc (2) WRG 8s	23,0	Lyktehus på søyle 9,5	4,7 4,4 6,6	1	G	353,5	- 17,1	Fra inn på land Rullevik til klar V-av Sverdholmfluene og 380m V-av Sverdholmen
							2	W	17,1	- 84,4	Til klar S-av Rauneflua, 515m S-av Rauneskjerene
							3	R	84,4	- 103,4	Til 285m N-av Liknesøya
							4	W	103,4	- 144,9	Til klar SV-av Svortingflua, 1165m SV-av Svorting lanterne
							5	G	144,9	- 183,7	Til midt i leden mellom 4 m Stabben og nordre Grunnflu, 40m Ø av både Hamreskj
							6	R	183,7	- 206,7	Til innpå land v/Åkra.

Fyrnr. Kartnr.	Område Navn Beliggenhet	Posisjon	Karakter	Lys høyde [m]	Beskrivelse Høyde over grunnen [m]	Lysvidde R G W	Sektor - farge - retning - beskrivelse				
127521 17	Karmøy v side Ferkingstad På molohodet	59 14.0178 005 10.6277	Q G	10,0	Lanterne/IB på stang 5,8	<div><div></div><div>2,1</div><div></div></div>	1	G	0,0	- 360,0	Rundtlysende grønn
127800 17	Karmøy V side Åkrehamn På Mortholmen	59 15.2553 005 10.4233	Oc WRG 6s	8,0	FL/NB 6,0	<div><div>2</div><div>1,8</div><div>3,1</div></div>	1	R	4,4	- 7,0	Fra inn på Ferkingstadneset til midt i mellom rød stake Grunnflu og grønn stake Stabbane
							2	G	7,0	- 52,4	Til midt i Sildeleia
							3	R	52,4	- 169,1	Til 61m Ø av Klovningen
							4	W	169,1	- 171,7	Til klar V av 5 m grunne på Midtflua
							5	G	171,7	- 178,9	Til inn mot søre Langskjer
127924 17	Karmøy v side Åkrehamn molo På molohodet	59 15.2419 005 10.5517	Iso R 2s	7,0	HIB 3,9	<div><div>2,7</div><div></div><div></div></div>		R	0,0	- 360,0	
							Overrett med: 127928 Retning: 13,9 Beskrivelse: Leder inn Leiasundet				
127928 17	Karmøy v side Åkrehamn molo, øvre	59 15.4296 005 10.6426	Iso W 4s	11,3	4,8	<div><div></div><div></div><div>3,2</div></div>	1	W	180,0	- 40,0	Overretlinje leder midt i leden N av Svortingbrassen og Sandholmane
							Overrett med: 128200 Retning: 119,6 Beskrivelse: Leder inn Leiasundet				
128100 17	Karmøy v side Åkrehamn, nedre	59 15.4296 005 10.6426	Iso W 4s	8,0	Lanterne på stang 4,8	<div><div></div><div></div><div>3,2</div></div>	1	W	80,0	- 160,0	Overretlinje leder midt i leden N av Svortingbrassen og Sandholmane
128200 17	Karmøy v side Åkrehamn, øvre	59 15.3294 005 10.9892	Fast R lys	15,5	Lanterne på stang 6,5	<div><div></div><div></div><div>4,7</div></div>	1	R	114,0	- 125,0	Overrettlinjen leder midt i leden N av Svortingbrassen og Sandholmane
							Overrett med: 127928 Retning: 119,6 Beskrivelse: Leder inn Leiasundet				
128500 17	Karmøy v side Svorting Åkrehamn	59 15.5213 005 09.0482	FI W 3s	21,0	Lanterne på varde 13,5	<div><div></div><div></div><div>5</div></div>	1	W	0,0	- 360,0	Rundtlysende.
128700 17	Karmøy v side Småskjæret Småskjæret	59 15.8695 005 10.5894	FI G 3s	5,0	LA 5,0	<div><div></div><div>2,1</div><div></div></div>	1	G	0,0	- 360,0	Rundtlysende
128832 17	Karmøy v side Sævelandsvik molo	59 16.3620 005 11.2879	Fast R lys	7,5	Lanterne/IB på trekant T* 5,8	<div><div>2,4</div><div></div><div></div></div>		R	0,0	- 360,0	
128900 17	Karmøy v side Kjelafllu	59 16.3965 005 11.1062	FI G 3s	6,9	Lanterne på stang	<div><div></div><div>2,1</div><div></div></div>	1	G	0,0	- 360,0	Rundtlysende.

Fyrnr. Kartnr.	Område Navn Beliggenhet	Posisjon	Karakter	Lys høyde [m]	Beskrivelse Høyde over grunnen [m]	Lysvidde R G W	Sektor - farge - retning - beskrivelse				
129000 17	Karmøy v side Marøya På Marøya NV for Sevlandsvik, Karmøy	59 16.6012 005 10.7700	Oc WRG 6s	3,0	FL/NB 11,8	4,4	1	R	6,0	- 32,1	Fra midt på Geining til 153m NV av vestligste pynten på nordre Sandholmen.
						4,1					
						6,2	2	W	32,1	- 35,4	Til 127m ØSØ av Svortingene.
							3	G	35,4	- 135,0	Til 138m NØ av ytterste stein utenfor nordre pynten av Kløvningen.
							4	W	135,0	- 159,8	Til klar V av Djupålen 2,3m gr.
							5	R	159,8	- 178,0	Til Ø-kant av Keipen.
129100 17	Karmøy V side Veavågen På Veavågneset	59 18.4218 005 12.9478	Oc WRG 6s	6,9	FL/NB 3,2	4	1	G	318,3	- 321,3	Fra inn på land på NØ siden av vågen til midt i innseilingen mellom moloene
						3,7					
						5,7	2	R	321,3	- 137,9	Til klar NØ av Kvitinggrunnen og 249m NØ av Kvitingane
							3	W	137,9	- 142,7	Til 227m SV av vestligste Meldrane
							4	G	142,7	- 152,0	Til innover land nord for lykten
129101 17	Karmøy V side Veavågen molo, V	59 17.9241 005 13.6990	Fast G lys	6,5	Lanterne på stang 4,0	2,6	1	G	0,0	- 360,0	Lanterne rundtlysende grønn
129102 17	Karmøy V side Veavågen molo, Ø	59 17.9342 005 13.7451	Fast R lvs	6,5	Lanterne på stang 5,0	2,4	1	R	0,0	- 360,0	Lanterne rundtlysende rød
129200 17	Karmøy Kallstø Kvalavåg NV	59 20.3065 005 11.3441		22,6	Lyktehus på underbygning 6,0	4,5	1	R	340,4	- 9,5	Fra innover land ved Lamholmen til 80m V av holmen NV av Lamholmen
						4,2					
						6,4	2	G	9,5	- 25,7	Til klar NV av Skåteflua og 590m V av NV av Ryvingen
							3	R	25,7	- 35,4	Til 330m NV av Liknesøya
							4	W	35,4	- 99,3	Til 765m S av største holme i Svenskeskjera
							5	R	99,3	- 130,6	Til klar NØ av Sveagrunnen
							6	W	130,6	- 138,3	Til klar SV av Bjørkegrunnen
							7	G	138,3	- 164,4	Til 200m V av Helganesboen båke
							8	R	164,4	- 168,7	Til innover land nord for lykten
129500 17	Utsira Utsira Øyas v side	59 18.4120 004 52.2737		80,0	Malmlykt på steinmur 13,3	10,6	1	W	0,0	- 360,0	Rundtlysende.
129600 17	Utsira Nordvikvågen v molohode	59 18.8428 004 53.1167	Oc WRG 6s	7,2	Lyktehus på søyle med IB 6,4	3,1	1	R	154,5	- 172,8	Fra innover land på Nordvikvågens vest side til 210m Ø av Perleneset
						2,9					
						4,6	2	W	172,8	- 176,8	Til 44m V av Fiskholmen
							3	G	176,8	- 281,2	Til inn mot land på sørsiden av østre molo
							4	W	281,2	- 14,2	Til inn Norvikvågen - 013 grader
129606 17	Utsira Nordvikvågen, Ø	59 18.8505 004 53.1674	Fast R lys	7,5	Lanterne/IB over trekant 0,0	2,7	1	R	0,0	- 360,0	Rundtlysende lanterne
129700 17	Utsira Bermesholmen	59 18.9501 004 54.5414	FI R 3s	15,0	Lanterne på søyle 6,0	5,22	1	R	0,0	- 360,0	Lanterne rundtlysende rød

Fyrnr. Kartnr.	Område Navn Beliggenhet	Posisjon	Karakter	Lys høyde [m]	Beskrivelse Høyde over grunnen [m]	Lysvidde R G W	Sektor - farge - retning - beskrivelse				
129800 17	Utsira Vindballen Sørsida av Utsira	59 17.5743 004 53.2775	Iso WRG 4s	15,5	FL/SC 10,0	5 5 6,3	1	R	307,8	- 354,9	Fra klar Ø av Vindballflu til 679m V av litla Litlaskjæret
							2	W	354,9	- 18,2	Til klar Ø av 14 m Skallen
							3	G	18,2	- 28,1	Til klar V av 14 m Skallen
							4	W	28,1	- 37,0	Til klar SØ av Grunnfallet og 309m SØ av Lausingen
							5	R	37,0	- 54,0	Til 180m SØ av Spannholmane NV av Lausingen
							6	G	54,0	- 84,8	Til klar N av Holmegrunka og 720m N av Spannholmen
							7	W	84,8	- 92,1	Til klar S av slagr. S av Spannanesholmane og 230m S av Spannenesholmane
							8	R	92,1	- 111,3	Til innover land ved Spannanesholmane
129900 17	Utsira Beiningskalven	59 17.6418 004 54.0167	FI WR 3s	12,5	Lanterne på søyle 8,5	5,8 7,9	1	R	331,0	- 245,4	Fra 255 m Ø av lille Seiskjær til 510 m SØ av Skardholmen
							2	W	245,4	- 331,0	Til førstnevnte grense
130000 17	Utsira Tuavågen, nedre Utsira	59 17.8424 004 53.6876	Fast R lys	7,0	Lanterne på stang 6,0	2,1	1	R	0,0	- 360,0	Rundtlysende
							Overrett med: 130100 Retning: 22,3 Beskrivelse: Leder inn til Tuavågen.				
130100 17	Utsira Tuavågen, øvre	59 17.9302 004 53.7591	Fast R lvs	15,0	Lanterne på stang 7,0	2,5	1	R	0,0	- 360,0	Leder midt i leden mellom Kløvholmen og Vindballen
							Overrett med: 130000 Retning: 22,3 Beskrivelse: Leder inn til Tuavågen.				
130200 17	Utsira Spannholmane	59 16.9731 004 50.8672	FI W 5s	19,3	Lanterne på stativ 7,5	5,4	1	W	0,0	- 360,0	Rundtlysende.
130601 17	Utsira Beiningsundet, N Sundets n side	59 17.7120 004 53.8285	Fast G lvs	9,0	Lanterne på stativ 9,6	3,4	1	G	0,0	- 360,0	Lanterne rundtlysende.
130603 17	Utsira Skarveskjeret Beiningssundet	59 17.7142 004 53.7629	Iso G 2s	9,4	Lanterne på stang m. ind* 8,5	3,21		G	0,0	- 360,0	
130702 17	Utsira Beiningsundet, S Sundets s side	59 17.6909 004 53.8222	Fast R lvs	9,0	Lanterne på stang m. ind* 12,0	3	1	R	0,0	- 360,0	Lanterne rundtlysende.
131000 17	Feøy og Kvaløy Feøy Vindkjeftholmen,sørvest av Feøy	59 22.3313 005 10.3117	Iso WRG 2s	12,0	FL/SC 6,0	3,6 3,4 5,3	1	G	193,3	- 235,8	Fra inn på holmen N av lykt til midt i Kjærkjerd, kloss S av jst vest i sd
							2	R	235,8	- 332,0	Til klar V av Sandholmane
							3	G	332,0	- 352,4	Til klar V av 6m gr og 385m V av Helganesbåen
							4	W	352,4	- 5,0	Til 155m Ø av Gangvaskjeret
							5	R	5,0	- 48,9	Til inn mot Feøytangen

Fyrnr. Kartnr.	Område Navn Beliggenhet	Posisjon	Karakter	Lys høyde [m]	Beskrivelse Høyde over grunnen [m]	Lysvidde R G W	Sektor - farge - retning - beskrivelse				
131100 17	Feøy og Kvaløy Flatmøy På Flatmøyskjeret	59 22.4489 005 11.9687	Iso WRG 6s	8,8	Lyktehus på stativ	2,22	1	G	19,7	- 28,4	Fra kloss til Helganeset til 200m V av Helganesboen j.st. og V av slaggrunnen ved Helganesboen
					9,0	2,03	2	W	28,4	- 43,0	Til 150m SØ av Kolgarden j.st.
						3,43	3	R	43,0	- 59,6	Til 180m S av Gangvarfluholmen
							4	G	59,6	- 159,9	Til 111m Ø av Engelskmannen j.st. NØ for Gitterøya
							5	W	159,9	- 161,9	Til 117m V av Reidungen j.st. og klar V av slaggrunnen ved Reidungen
							6	R	161,9	- 183,4	Til 180m V av lite skjær nord for Ternholmen og Ø av 6 m grunne på Reidungbåen
							7	G	183,4	- 186,9	Til 100m V av lite skjær nord for Ternholmen
131101 17	Feøy og Kvaløy Kjerringsund	59 22.5908 005 11.5202	Q R	7,3	Lanterne på stang	3,3	1	R	0,0	- 360,0	Rundtlysende.
					7,1						
131120 17	Nord Karmøy Langøy Langøy	59 22.4207 005 12.7753	Fast R lys	6,5	Lanterne på stang	0,5	1	R	0,0	- 360,0	Rundtlysende
					5,8						
131121 17	Nord Karmøy Småurter N kant Småurter	59 22.4484 005 13.1276	Fast G lys	4,0	LA/IB/SC	3,7	1	G	0,0	- 360,0	Rundtlysende
					6,0						
131122 17	Nord Karmøy Nordre Småurter Lite skjer Kveitevika	59 22.4533 005 13.0191	Fast R lys	3,5	LA/SC	1,5	1	R	0,0	- 360,0	Rundtlysende
					5,0						
131124 17	Nord Karmøy Kveitevika Holme i innløpet til Kveitevika	59 22.5121 005 13.3283	Fast R lys	4,0	LA/IB/SC	2,9	1	R	0,0	- 360,0	Rundtlysende
					6,0						
131200 17	Feøy og Kvaløy Kvaløysundet På Gitterøy, nordvest av Karmøy	59 23.1496 005 11.0332	Iso WRG 4s	10,0	Lyktehus	3,7	1	R	74,2	- 101,5	Fra inn på Ulvøya til midt i Kvaløysundet
						3,5	2	G	101,5	- 154,8	Til 200m Ø av skjer NØ av Kvaløya og klar Ø av Rassenesfluene
					3,0	5,4					
							3	W	154,8	- 182,2	Til 380 m V av Skåreskaget og V av Vestreflua
							4	R	182,2	- 188,8	Til 340 m V av Torvestad-Treboen stang
131242 17	Feøy Helleholmen, S N av Duøy	59 22.7054 005 09.7698	Fast R lys	4,9	Lanterne på stang m. ind*	2	1	R	0,0	- 360,0	Rundtlysende
					8,2						
131243 17	Feøy Duøy, N N av Duøy	59 22.6779 005 09.8377	Fast G lys	5,0	Lanterne på stang m. ind*	2	1	G	0,0	- 360,0	Rundtlysende
					8,0						
131244 17	Feøy Trulsholmen, S S av Ulvøy	59 22.6151 005 10.3345	Fast R lys	5,1	Lanterne på stang m. ind*	2	1	R	0,0	- 360,0	Rundtlysende
					8,9						
131246 17	Feøy Gitterøysund, SV Karmøy	59 22.8003 005 10.7197	Fast R lys	5,6	Lanterne på stang m. ind*	2	1	R	0,0	- 360,0	Rundtlysende
					6,9						

Fyrnr. Kartnr.	Område Navn Beliggenhet	Posisjon	Karakter	Lys høyde [m]	Beskrivelse Høyde over grunnen [m]	Lysvidde R G W	Sektor - farge - retning - beskrivelse				
131247 17	Feøy Glitterøysund, Ø Karmøy	59 22.8172 005 10.7311	Fast G lvs	4,9	Lanterne på stang m. ind* 7,6	<div><div>2</div></div>	1	G	0,0	- 360,0	Rundtlysende
131248 17	Feøy Glitterøysund, NV Karmøy	59 22.8585 005 10.6907	Fast R lvs	6,7	Lanterne på stang m. ind* 5,8	<div><div>2</div></div>	1	R	0,0	- 360,0	Rundtlysende
131250 17	Feøy Kyrkjesundet, NV S Fjørholmen	59 22.6150 005 10.9708	Fast R lvs	8,4	Lanterne på stang m. ind* 5,6	<div><div>2</div></div>	1	R	0,0	- 360,0	Rundtlysende
131252 17	Feøy Kyrkjesundet Karmøy	59 22.6372 005 11.1590	Fast R lvs	6,2	Lanterne på stang m. ind* 6,6	<div><div>2</div></div>	1	R	0,0	- 360,0	Rundtlysende
131253 17	Feøy Kyrkjesundet, SØ Karmøy	59 22.6780 005 11.3359	Fast G lvs	6,7	Lanterne på stang m. ind* 9,8	<div><div>2</div></div>	1	G	0,0	- 360,0	Rundtlysende
131254 17	Feøy Kyrkjesundet, NØ Karmøy	59 22.6813 005 11.2938	Fast R lvs	6,2	Lanterne på stang m. ind* 5,7	<div><div>2</div></div>	1	R	0,0	- 360,0	Rundtlysende
131300 17	Feøy og Kvaløy Middagsnes Feøy sv side	59 22.5997 005 08.8913	Oc WRG 6s	10,0	Lyktehus 3,0	<div><div>7,3</div><div>6,9</div><div>9,6</div></div>	1	R	322,0	- 351,8	Fra inn på land på Sørøya til klar V av Sørøyas vestsider.
							2	W	351,8	- 354,5	Til klar Ø av Sauøyas østside.
							3	G	354,5	- 64,2	Til klar N av lite skjær i innløpet.
							4	W	64,2	- 69,2	Til klar S av Lamholmen
							5	R	69,2	- 139,5	Til inn på land på Tørholmens vestsider
131600 17	Feøy og Kvaløy Kvaløytåi Kvaløy n pynt	59 24.2005 005 09.4609	FI WRG 5s	12,5	Lyktehus på stativ 6,5	<div><div>4,2</div><div>3,9</div><div>6</div></div>	1	G	19,0	- 32,5	Fra innover Trongholmane til 425m V av Svartetangsskoltene
							2	W	32,5	- 47,0	Til 1655 m SØ av største Urter
							3	R	47,0	- 51,9	Til kTil 1000 m SØ av største Urter
							4	G	51,9	- 83,4	Til 630 m S av Stora Svea
							5	R	83,4	- 86,3	Til 180m S av Stora Svea
							6	G	86,3	- 97,7	Til 1540m N av Stora Svea
							7	R	97,7	- 164,1	Til 160m Ø av Seiskjær øst av Indrevær
							8	W	164,1	- 172,0	Til 2325m V av Stora Bleiskjer
							9	G	172,0	- 175,2	Til 1935m V av Store Bleiskjer
							10	W	175,2	- 186,2	Til 520 m V av Store Bleiskjer
							11	R	186,2	- 204,2	Til 410m V av Skåreskaget
							12	G	204,2	- 239,7	Til 150m S av Kråkene lykt
							13	W	239,7	- 241,6	Til 175m NV av Hauskeskjær
							14	R	241,6	- 270,5	Til innover Adresflua

Fyrnr. Kartnr.	Område Navn Beliggenhet	Posisjon	Karakter	Lys høyde [m]	Beskrivelse Høyde over grunnen [m]	Lysvidde R G W	Sektor - farge - retning - beskrivelse				
131700 17	Karmøy nv side Kråkene På Kråkene, nord for Karmøy	59 25.2272 005 12.5796	Oc WRG 6s	11,8	Lyktehus på stativ 8,9	<div>3.9</div> <div>3.6</div> <div>5.6</div>	1	G	221,8	- 248,7	Fra SØ av Skåre-Treboen til klar S av Kråkeflu.
							2	W	248,7	- 264,8	Til klar N av 7 m gr. ved Djupeflu, 169m N av N. Molskjær varde.
							3	R	264,8	- 29,0	Til 384m V av Flatskjer.
							4	W	29,0	- 43,5	Til 194m S av Torvestad-Treboen stang
							5	G	43,5	- 64,5	Til 430m N av Kalvøytåi lykt.
							6	R	64,5	- 72,5	Til 315m S av Skotleskjer.
							7	G	72,5	- 117,1	Til 343m NØ av Nipsholmen.
							8	W	117,1	- 120,0	Til klar SV av Vestreflua.
							9	R	120,0	- 125,7	Til inn mot Vestreflua
131800 17	Karmøy nv side Kobbholmen, øvre	59 24.3654 005 14.0205	Fast R lvs	11,8	Lanterne på stang 4,5	<div>4.4</div> <div></div> <div></div>	1	R	142,0	- 150,0	Lyser fra 142 til 150 grader
							Overrett med: 131900 Retning: 146,1 Beskrivelse: Leder inn Osnesgavlen.				
131900 17	Karmøy nv side Kobbholmen, nedre	59 24.3884 005 13.9899	Fast R lys	9,5	Lanterne på stang 0,0	<div>8</div> <div></div> <div></div>	1	R	142,0	- 150,0	Lyser fra 142 til 150 grader
							Overrett med: 131800 Retning: 146,1 Beskrivelse: Leder inn Osnesgavlen.				
132000 17	Karmøy NV side Hanseskjer Nordvestspissen på Karmøy	59 23.8937 005 12.5211	Iso WRG 2s	8,0	FL/SC 3,0	<div>1.6</div> <div>1.4</div> <div>2.5</div>	1	G	14,3	- 17,8	Fra inn mot Flatmøy til midt i leden V av Flatmøy og 160m Ø av Kolgarden stang
							2	R	17,8	- 22,4	Til 162m SØ av Reidungen
							3	G	22,4	- 112,2	Til 480m NNØ av Kvaløya
							4	W	112,2	- 119,6	Til 160m SV av sørligste Flataskjer
							5	R	119,6	- 217,0	Til midt i løpet mellom Gigjararøy HIB og Gigjarøygrunnen HIB
							6	G	217,0	- 224,2	Til inn på Gigjarøy
132002 17	Osnesgavlen Skorpa Nord Karmøy	59 23.7740 005 12.3246	Q R	10,0	HIB på stang 7,0	<div>2</div> <div></div> <div></div>	1	R	0,0	- 360,0	Rundtlysende
132003 17	Osnesgavlen Lamholmgrunnen Nord Karmøy	59 23.8688 005 12.6160	Fast G lys	6,9	HIB på stang 11,4	<div></div> <div>2</div> <div></div>	1	G	0,0	- 360,0	Lanternen rundtlysende grønn.
132004 17	Osnesgavlen Hansaholmen Nord Karmøy	59 23.8832 005 12.5464	Fast R lvs	7,4	HIB på stang 7,6	<div>2</div> <div></div> <div></div>	1	R	0,0	- 360,0	Rundtlysende
132005 17	Osnesgavlen Svorteskjerene Nord Karmøy	59 24.0120 005 12.7129	Fast G lys	6,8	Lanterne på stang m. ind* 10,2	<div></div> <div>2</div> <div></div>	1	G	0,0	- 360,0	Rundtlysende
132006 17	Osnesgavlen Loppo Nord Karmøy	59 24.1189 005 12.7680	Fast R lvs	5,8	Lanterne på stang m. ind* 5,5	<div>2</div> <div></div> <div></div>	1	R	0,0	- 360,0	Rundtlysende

Fyrnr. Kartnr.	Område Navn Beliggenhet	Posisjon	Karakter	Lys høyde [m]	Beskrivelse Høyde over grunnen [m]	Lysvidde R G W	Sektor - farge - retning - beskrivelse				
132007 17	Osnegavlen Strumpogrunnen Nord Karmøy	59 24.2600 005 13.0569	Fast G lys	5,8	HIB på stang 11,2	<div><div>2</div></div>	1	G	0,0	- 360,0	Rundtlysende
132008 17	Osnegavlen Torleifskjerene Nord Karmøy	59 24.2913 005 13.0161	Fast R lys	6,5	HIB på stang 6,0	<div><div>2</div></div>	1	R	0,0	- 360,0	Rundtlysende
132009 17	Osnegavlen Gjarøy Nord Karmøy	59 24.3249 005 13.2035	Fast G lys	8,0	HIB på stang 6,4	<div><div>2</div></div>	1	G	0,0	- 360,0	Rundtlysende
132010 17	Osnegavlen Gjarøygrunnen Nord Karmøy	59 24.3467 005 13.1518	Fast R lys	5,6	HIB på stang 8,4	<div><div>2</div></div>	1	R	0,0	- 360,0	Rundtlysende
132011 17	Osnegavlen Småholmane Nord Karmøy	59 24.5051 005 13.5923	Fast G lys	5,9	HIB på stang 5,5	<div><div>2</div></div>	1	G	0,0	- 360,0	Rundtlysende
132012 17	Osnegavlen Kjøtrot Nord Karmøy	59 24.5376 005 13.5921	Fast R lys	6,8	HIB på stang 5,6	<div><div>2</div></div>	1	R	0,0	- 360,0	Rundtlysende
132300 17	Røvær Glette Midt på Glette	59 25.4693 005 07.5260	Iso WRG 2s	23,0	FL/SC 3,0	<div><div>4</div><div>3,7</div><div>5,7</div></div>	1	R	247,6	- 265,6	Fra klar NV av Skåreskaget til 332m S av Skåreholmen
							2	W	265,6	- 266,7	Til 392m N av Kråkene (Sør Kardinal stake Vestreflua i sektoren)
							3	G	266,7	- 315,9	Til 131m NØ av nordøst pynt av Kvaløy
							4	R	315,9	- 357,3	Til 343m V av Svartetangskoltene
							5	W	357,3	- 15,0	Til 189m SØ av Lægerskjer
							6	G	15,0	- 79,4	Til klar av Nordbåen
							7	R	79,4	- 116,2	Til klar S av stang SV av Flatholmen og 159 m SV av Flatholmen
132301 17	Røvær Glette, V	59 25.4420 005 07.3410	VQ G 0.5s	14,2	Lanterne på stang 5,2	<div><div>0,5</div></div>	1	G	0,0	- 360,0	Rundtlysende
132302 17	Røvær Melerane Kvaløyfjorden	59 25.3522 005 07.2335	VQ R 0.5s	7,0	Lanterne på stang 7,0	<div><div>2,6</div></div>	1	R	0,0	- 360,0	Rundtlysende
132400 17	Røvær Gloppene n Gloppens ø pynt	59 25.7467 005 07.6487	Iso WRG 6s	11,7	Lyktehus på stativ 6,0	<div><div>6</div><div>5,6</div><div>8,1</div></div>	1	G	164,4	- 178,1	Fra inn på Gitterøy østpynt til 165 m Ø av Gåseskjær
							2	W	178,1	- 211,7	Til 265m NV av Stora Bleiskjær
							3	R	211,7	- 274,5	Til 500m S av Skåreholmen
							4	W	274,5	- 306,6	Til 110m NØ av Indrevær
							5	G	306,6	- 54,4	Til klar N av Rolsbåen og 885 m NV av nordre Næstholmen
							6	W	54,4	- 63,7	Til 310 m S av Stora Svea
							7	R	63,7	- 88,2	Til 102m S av Flatholmen
							8	G	88,2	- 114,6	Til inn på Gitterøya

Fyrnr. Kartnr.	Område Navn Beliggenhet	Posisjon	Karakter	Lys høyde [m]	Beskrivelse Høyde over grunnen [m]	Lysvidde R G W	Sektor - farge - retning - beskrivelse				
132500 17	Røvær Torgersnes Bekkarvik	59 26.0933 005 05.6210		5,2	Lyktehus	7.3	1	W	216,0	- 258,1	Fra inn på Hillerøya til inn i østlige vika i havna.
					3,5	6.9	2	G	305,2	- 333,0	Fra inn på landet S på Hillerøya til 25m V av Hillerøy søre HIB
						9.6	3	W	333,0	- 337,8	Til 136m Ø av Bryggelandsholmane og klar grunnene på V side av innseilingen
							4	R	337,8	- 19,3	Til inn på land S av lykt.
132581 17	Hillerøy Hillerøy, S Inn seiling til Bekkarvik	59 25.9551 005 05.7936	Iso G 2s	7,3	Lanterne på stang m. ind*	3		G	0,0	- 360,0	
132584 17	Røvær Likholmen	59 26.1855 005 05.6476	Fast R lys	7,3	Lanterne på stang m. ind* 5,7	0.5	1	R	0,0	- 360,0	Rundtlysende
132600 17	Røvær Hol kopp	59 26.7236 005 05.6711	Q R	11,8	Lanterne på stang 5,5	3.5	1	R	0,0	- 360,0	Rundtlysende.
132671 17	Nipsholmen Mjåsund, NV Røvær	59 26.7126 005 05.5721	Fast G lys	13,6	Lanterne på stang m. ind* 6,5	1.8	1	G	0,0	- 360,0	Rundtlysende
132672 17	Røvær Mjåsund, Ø	59 26.6186 005 05.5152	Fast R lvs	4,9	Lanterne på stang m. ind* 6,1	2.6	1	R	0,0	- 360,0	Rundtlysende
132673 17	Røvær Mjåsund, V	59 26.6221 005 05.4929	Fast G lys	6,2	Lanterne på stang m. ind* 5,7	0.5	1	G	0,0	- 360,0	Rundtlysende
132674 17	Røvær Mjåsund, SØ	59 26.5506 005 05.5318	Fast R lvs	6,0	Lanterne på stang m. ind* 5,5	0.5	1	R	0,0	- 360,0	Rundtlysende
132675 17	Røvær Mjåsund, SV	59 26.5436 005 05.5126	Fast G lys	7,6	Lanterne på stang m. ind* 5,7	0.5	1	G	0,0	- 360,0	Rundtlysende
132900 17	Sletta, Sirahavet Røværsholmen N for Røvær	59 27.1007 005 04.1563	Iso WRG 4s	22,5	Fyrbygning med tårn 15,5	10.22 9.76 12.83	1 2 3 4 5 6 7 8 9	G W R W R W G W R	351,1 355,6 8,0 47,7 167,0 230,5 230,5 238,1 269,6 274,2	- 355,6 - 8,0 - 47,7 - 167,0 - 230,5 - 238,1 - 269,6 - 274,2 - 276,2	Fra inn på Røvær til klar V av Bjørkeværgrunnen. Til 510m Ø av Urter. Til klar NV av Nordbåen Til 740m V av Utnøringen Til 255m SØ av Ramsholmane Til klar N av Bramsflu Til klar S av Grunnane 12m. Til klar N av 8m Nordre Skolten Til S av Nordre Nordre Skolten

Fyrnr. Kartnr.	Område Navn Beliggenhet	Posisjon	Karakter	Lys høyde [m]	Beskrivelse Høyde over grunnen [m]	Lysvidde R G W	Sektor - farge - retning - beskrivelse				
133000 17	Sletta og Bømlafjord Bleivika På neset vest om Bleivika	59 28.7753 005 13.5229	Iso WRG 4s	23,0	4-FL/SC 3,0	7.89	1	G	297,0	- 325,3	Fra inn på Bleivika til midt i sundet mellom Stølsholmen og Säteholmen
						7.47	2	R	325,3	- 357,1	Til 94m V av Tonjerskjærene HIB
						10.26	3	W	357,1	- 2,2	Til klar Ø av Reidungfluene og 391m Ø av Reidungen
							4	G	2,2	- 82,8	Til klar N av Bramsflu
							5	W	82,8	- 104,6	Til klar S av Gåseskallen og 1262m S av Gåseskeret
							6	R	104,6	- 155,5	Til 176m NØ av Ramsholmane
							7	W	155,5	- 171,2	Til 325m V av Smørsundbåen jernstang
							8	G	171,2	- 178,0	Til inn på land ved Stemmevika
133100 17	Sletta og Bømlafjorden Mølstrevågen Laksnotholmen	59 31.3353 005 15.1236	Oc WRG 6s	3,8	4-FL/NB 3,0	5.98	1	G	271,9	- 304,5	Fra innpå kaihjørne ved gamlebutikken til midt i sundet inn mot Voll
						5.62	2	R	304,5	- 84,2	Til klar N av 4m grunnen og 173m N av Eikeholmen
						8.09	3	W	84,2	- 84,7	Til 93m S av land utenfor Fauskevik
							4	G	84,7	- 102,2	Til innover land ved Fauskevik
133200 17	Sletta og Bømlafjord Ryvarden På neset V av Ryvardsvik, Sletta	59 31.6160 005 13.5099	Oc (3) WRG 10s	22,3	FS/NB 10,0	9.8	1	G	359,1	- 7,1	Fra 114m V av Lakseklubben til 160m V av Smørsundneset
						9.3	2	W	7,1	- 34,4	Til 196m SØ av Søre pynt på Ramsholmane.
						12.4	3	R	34,4	- 63,9	Til klar N av Gåseskallen og 480m S-av Gåseskjer
							4	W	63,9	- 65,8	Til 240m S av Gåseskeret
							5	G	65,8	- 131,8	Til 267m NNØ av Gunnarskeret
							6	W	131,8	- 153,4	Til 220m SV av Lille Bloksen og 167m VSV av Ådnaskjeret.
							7	R	153,4	- 184,0	Til 149m Ø av Store Bloksen.
							8	W	184,0	- 193,4	Til 159m V av Håskru lykt og klar av Skagaholmen
							9	G	193,4	- 201,9	Til over Skagaholmen
133300 19	Sletta og Bømlafjord Litle Bloksen På Litle Bloksen	59 32.4356 005 12.9770	VQ (9) W 10s	16,5	LA-RA/SC 16,5		1	W	0,0	- 360,0	Rundtlysende.
						Racon Signal: Type:	Morsetegn Morsetegn B m/utstrekning 0.0 n.mil FA				
133301 19	Sletta,Bømlafjorden Store Bloksen På Store Bloksen	59 32.6015 005 13.4753	Q W	13,5	Lanterne på stang 13,8		1	W	0,0	- 360,0	Rundtlysende
133400 19	Sletta og Bømlafjord Håskru Sør i Bømlafjord	59 32.9104 005 14.3096	Iso WRG 2s	11,8	FL/SC 6,5	3.6	1	G	6,9	- 22,4	Fra innover land ved Ryvardsvik til 130m V av Ryvardneset
						3.4	2	W	22,4	- 42,2	Til klar SØ av 9,5 m på Bloksflua, 326m SØ av Lille Bloksen
						5.3					lanterne
							3	R	42,2	- 62,6	Til 200m NV av Lille Bloksen
							4	W	62,6	- 203,9	Til 93m NV av Kjøholmen
							5	G	203,9	- 223,9	Til inn på land ved Lyngholmane















Fyrnr. Kartnr.	Område Navn Beliggenhet	Posisjon	Karakter	Lys høyde [m]	Beskrivelse Høyde over grunnen [m]	Lysvidde R G W	Sektor - farge - retning - beskrivelse				
133500 19	Sletta og Bømlafjord Raudholmane Gunnarskjersholet	59 33.4897 005 08.5225		16,0	Lyktehus på stativ 6,5	6	1	R	40,8	- 82,2	Fra mellom 10m Havflua og 6m Kalvflua til klar N av Utnøringshausen
						5,7	2	W	82,2	- 126,3	Til klar SV av 10m Kvaløyflua og 225 m SV av Gunnarskjer SV skjer
						8,1	3	R	126,3	- 142,7	Til klar SV om 1,3m Langboen og 730m SV av Søra Kringskjeret
							4	G	142,7	- 200,8	Til 130m Ø av Ådneøy
							5	W	200,8	- 208,5	Til 115m NV av Osneset
							6	R	208,5	- 241,6	Til 180m SØ av Bømlahuk v/Barlindflu
							7	W	241,6	- 287,2	Til 185m NØ av Store Bloksen
							8	R	287,2	- 329,2	Til 180m NØ av østre Ramsholmen
							9	G	329,2	- 40,8	Til 435m NV av Låtersøy og førstnevnte grense
133800 19	Sletta og Bømlafjord Bømlahamn Bømmelhavn v siden av innløpet	59 35.7032 005 13.9320	Oc (3) WRG 10s	9,3	Lyktehus på søyle 5,7	5,25	1	R	266,4	- 289,4	Fra inn på Luten til klar S-av liten holme Ø-av lykten.
						4,92	2	W	289,4	- 305,1	Til klar N-av jernstangen v Storholmen.
						7,24	3	G	305,1	- 8,0	Til 30 m V-av Storholmen.
							4	W	8,0	- 20,1	Til 50 m Ø-av Flistangen
							5	R	20,1	- 29,7	Til inn på Flistangen
134000 19	Sletta og Bømlafjord Langevåg Lille Bleikja, Bømlafjorden	59 36.8438 005 14.9143	Oc WRG 6s	5,3	FL/NB 3,5	4,2	1	R	183,1	- 191,6	Fra inn på land ved Klubben til 101m Ø av lille Flatholmen i Børøyfj.
						3,9	2	W	191,6	- 193,1	Til 177m V av Flatholmfluene j.st.
						5,9	3	G	193,1	- 208,8	Til 130m SØ av lite skjær SØ av Totsholmen
							4	W	208,8	- 231,6	Til 183m NV av Hjartholmen
							5	R	231,6	- 279,5	Til 68m S av Store Bleikja
							6	W	279,5	- 324,8	Til 87m NØ av Urdatangsholmen
							7	G	324,8	- 93,0	Til midt på Rundøy
134016 19	Store Bleikja	59 36.9267 005 15.3491	Iso R 2s	8,1	Lanterne/IB på trekant N*	4,3		R	0,0	- 360,0	
134017 19	Sletta og Bømlafjord Rundøy på fjellgrunn	59 36.9424 005 14.7970	Fast G lys	10,5	Lanterne/IB på trekant N*	3,4		G	0,0	- 360,0	
134019 19	Sletta og Bømlafjorden Rundøya, SØ Tange sørøst Rundøya	59 36.7773 005 14.4804	Fast G lys	10,0	HIB på stang 8,0	4,2	1	G	0,0	- 360,0	Rundtlysende
134021 19	Sletta og Bømlafjord Rundøyflu	59 36.6764 005 14.2963	Fast G lys	5,1	Lanterne/IB på trekant N*	3,4		G	0,0	- 360,0	
134022 19	Sletta og Bømlafjorden Langetangen Nordpynt på Langetangen	59 36.5884 005 14.3294	Fast R lys	10,0	HIB på stang 8,0	3,4	1	R	0,0	- 360,0	Rundtlysende
134223 19	Sletta og Bømlafjord Mjåsundflu Langevåg	59 36.4849 005 13.9373	Fast G lys	5,1	Lanterne på stang m. ind* 8,0	3,4	1	G	0,0	- 360,0	Rundtlysende grønn.

Fyrnr. Kartnr.	Område Navn Beliggenhet	Posisjon	Karakter	Lys høyde [m]	Beskrivelse Høyde over grunnen [m]	Lysvidde R G W	Sektor - farge - retning - beskrivelse				
1342AP 19	Langevåg Langevåg ferjekai, V Bømlo	59 36.5044 005 14.2175	Fast G lys	0,0	0,0		G	0,0	-	360,0	
1342BP 19	Langevåg Langevåg fergekai, Ø Bømlo	59 36.5045 005 14.2193	Fast R lys	0,0	0,0		R	0,0	-	360,0	
134325 19	Sletta og Bømlafjord Buavåg, V	59 36.0290 005 18.9232	Fast G lys	5,0	LA/IB 7,1	1,9	1	G	0,0	- 360,0	Rundtlysende
134326 19	Sletta og Bømlafjord Buavåg, Ø	59 36.0373 005 18.9740	Fast R lys	4,8	LA/IB 8,0	1,6	1	R	0,0	- 360,0	Rundtlysende
134423 19	Bømlafjorden Kvitaneset På Kvitaneset	59 36.1145 005 18.4452	Iso G 4s	11,0	HIB på stang 7,0	6	1	G	0,0	- 360,0	Rundtlysende
134424 19	Sletta og Bømlafjord Buaneset Sveio	59 36.1316 005 18.9291	Iso R 4s	8,5	HIB på stang 3,0	4	1	R	0,0	- 360,0	Rundtlysende.
1344AP 19	Buavåg Buavaag fergekai, ytre Bømløfjorden	59 35.9120 005 19.0900	Fast R lys	0,0	0,0		R	0,0	-	360,0	
1344BP 19	Buavaag Buavaag fergekai, indre Bømløfjorden	59 35.8952 005 19.0993	Fast G lys	0,0	0,0		G	0,0	-	360,0	
134500 19	Sletta og Bømlafjord Nappholmen Bømlafjorden	59 38.4822 005 20.3085	Oc (2) WRG 8s	14,7	FL/NB 3,5	7,7 7,3 10,1	1	R	24,3	- 33,2	Fra inn på land ved Tjernagelshøyden til 400m NV av lille Bloksen.
							2	W	33,2	- 135,7	Til 110m SV av S-spiss Store Lamøy.
							3	R	135,7	- 141,7	Til 118m NØ av Lille Lamøy.
							4	W	141,7	- 145,3	Til 166m VSV av Ramsholmfluene NV stang
							5	G	145,3	- 153,8	Til 220m NØ av Totsholmen.
							6	W	153,8	- 219,1	Til 117m NV av Hjartholmen.
							7	R	219,1	- 245,0	Til 172m NV av Grimsholmen.
							8	G	245,0	- 282,7	Til 47m S av liten holme syd for Storøya
							9	W	282,7	- 284,9	Til 41m N av Snøreholmen
							10	R	284,9	- 293,2	Til inn på vestre Øklandsvåg.
1345AP 19	Sveio sendestasjon Sveio radiomast 1 Bømløfjorden	59 37.1719 005 19.1720	Fast R lys	0,0	80,0						
1345BP 19	Sveio kringkaster Sveio radiomast 2 Bømløfjorden	59 37.1569 005 19.0568	Fast R lys	0,0	115,0						
1345CP 19	Sveio kringkaster Sveio radiomast 3 Bømløfjorden	59 37.1171 005 18.9463	Fast R lys	0,0	115,0						

Fyrnr. Kartnr.	Område Navn Beliggenhet	Posisjon	Karakter	Lys høyde [m]	Beskrivelse Høyde over grunnen [m]	Lysvidde R G W	Sektor - farge - retning - beskrivelse					
1345DP 19	Sveio kringkaster Sveio radiomast 4 Bømløfjorden	59 37.0523 005 18.9872	Fast R lys	0,0	115,0							
1345EP 19	Sveio kringkaster Sveio radiomast 5 Bømløfjorden	59 37.0057 005 19.0365	Fast R lys	0,0	80,0							
134600 19	Sletta og Bømlafjord Mosterhamn Kaninholmen, Bømlafjorden	59 41.9407 005 23.6063	Oc WR 6s	11,5	FL/NB 3,0	8,1 10,5	1 2 3 4	R W R W	202,3 232,6 349,1 29,1	- 232,6 - 349,1 - 29,1 - 43,2	Fra inn på Fyrholmen til 113m SØ av Hestholmflua Til 82m Ø av land V i Førdespollen. Til 321m NV av søre Nappholmen, klar av Nappholmflu 8,5m. Til inn på land ved Mosterhuk.	
134630 19	Sletta og Bømlafjord Mosterhamn molo	59 41.8973 005 23.4006	Fast R lys	9,5	Lanterne på stang m. ind* 6,2	2,1	1	R	0,0	- 360,0	Rundtlysende rød.	
134631 19	Kaninholmen	59 41.9305 005 23.6120	Fast G lys	9,3	Lanterne/IB på trekant T*	2,1		G	0,0	- 360,0		
134700 19	Bømlafjorden Hestholmflu Spyssøysundet	59 42.6513 005 25.2426	Q (9) W 15s	4,0	Lanterne på stang 0,0	0,5	1	W	0,0	- 360,0	Rundtlysende	
134701 19	Bømlafjorden Austneset Spyssøysundet	59 42.7016 005 23.7852	Q R	3,5	Lanterne på stang 0,0		1	R	0,0	- 360,0	Rundtlysende	
1347BP 0	Nappen Valevåg havn, privat gatelys Bømlø	59 42.2696 005 28.0390	Fast lys yellow	0,0	Indirekte belysning 0,0							
134800 19	Sletta og Bømlafjord Skjersholmane molo (privat)	59 44.9402 005 28.1809	Iso R 2s	6,2	Lanterne på stang 4,4	2,5		R	0,0	- 360,0		
134801 19	Sletta og Bømlafjord Skjersholmane fergeleie (privat)	59 44.9565 005 28.0968	Fast R lys	5,0	Lanterne på stang 4,5	2,6		R	0,0	- 360,0		
134802 19	Sletta og Bømlafjord Sæbøskjæra	59 45.0144 005 28.3606		5,5	8,0	2,2	1	W	0,0	- 360,0	Rundtlysende	
134803 19	Sletta og Bømlafjord Sørøy Eldøyane	59 45.0252 005 29.2482	FI G 3s	6,0	LA/SC 6,0	3	1	G	0,0	- 360,0	Rundtlysende	
1348CP 19	Eldøyane Fureneset Bømløfjorden	59 45.5657 005 28.7467	Fast R lys	0,0	0,0			R	0,0	- 360,0		

Fyrnr. Kartnr.	Område Navn Beliggenhet	Posisjon	Karakter	Lys høyde [m]	Beskrivelse Høyde over grunnen [m]	Lysvidde R G W	Sektor - farge - retning - beskrivelse				
135000 19	Espevær Marholmen På Marholmen	59 34.8945 005 08.6707	Iso WRG 6s	8,6	FL/SC	3,8	1	R	154,3	- 159,1	Fra inn mot Romsholmen N-spiss til midt i sundet mellom Romshl og Danmarksundet
					3,0	3,5	2	G	159,1	- 292,8	Til 110m SV av Bømlahuk og klar SV av Saugøyboen.
						5,4	3	W	292,8	- 346,0	Til 250m Ø av Lille Raudholmen
							4	R	346,0	- 4,3	Til inn på AustreMarholmane østside
135001 19	Espevær Saugøybåen sør av Saugøy	59 34.8684 005 08.8335	Q G	5,2	Lanterne på stang	3,8		G	0,0	- 360,0	
135100 19	Espevær Dørøy På Dørøy	59 35.2274 005 09.2686	Iso WRG 2s	8,3	FL/SC	3,6	1	G	219,5	- 278,6	Fra inn på Ådneøy til klar S av Ådneøyflu HIB
					3,0	3,4	2	W	278,6	- 284,1	Til klar N av Skardholmen
						5,3	3	R	284,1	- 16,3	30m klar V av skjæret sør av Skardholmen og 172m V av Seiskjeret
							4	W	16,3	- 22,6	Til 115m Ø av Saugøybåen, i sektoren ligger 4,5 m grunnen på Raudholmflua
							5	G	22,6	- 28,0	Til inn mot land på Sauøy
135104 19	Skardholmen	59 35.1931 005 09.4407	Fast R lvs	6,2	Lanterne/IB på trekant N*	3,4		R	0,0	- 360,0	
135105 19	Espevær Ådnøyflua	59 35.2224 005 09.3951	Fast G lys	6,1	Lanterne/IB på trekant N*	3,4		G	0,0	- 360,0	
135108 19	Espevær Espevær havn Kjeholmsund v side	59 35.5830 005 09.4831	Fast R lvs	5,8	Lanterne på stang m. ind* 7,3	1,5	1	R	0,0	- 360,0	Rundtlysende rød.
135109 19	Espevær Little Kjeholmen	59 35.5696 005 09.4927	Fast G lys	5,8	Lanterne/IB på trekant N*	1,5		G	0,0	- 360,0	
135400 19	Bømlø vestside Eideneset	59 35.4777 005 10.5782		11,0	Lanterne på stang 8,6	4,9	1	W	0,0	- 360,0	Rundtlysende.
135411 19	Osneset	59 35.3683 005 10.6910	Q G	12,1	Lanterne på stang	2,7		G	0,0	- 360,0	
135500 19	Bømlø vestside Dyrnes Bømløs sørvestside	59 36.9663 005 09.8923	Iso WRG 4s	20,0	FL/SC	3,7	1	G	357,8	- 7,4	Fra innover Dyrneset og til 90m V av Dyrnesflu stang, og 55m Ø av Klumsholmen
					3,0	3,5	2	R	7,4	- 37,4	Til 150m NV av Svartanesflu stang
						5,4	3	G	37,4	- 97,4	Til 217m N av skjæret nord for Rongkalsøy
							4	W	97,4	- 108,4	Til klar S av Boaskjersgrunnen og 1180m S av Boaskjeret
							5	R	108,4	- 177,1	Til midt i Gissøysundet og 75m Ø av nordøstspissen på Søre Gissøya
							6	G	177,1	- 207,3	Til 120m SØ av stang S av Marlaukholmane

Fyrnr. Kartnr.	Område Navn Beliggenhet	Posisjon	Karakter	Lys høyde [m]	Beskrivelse Høyde over grunnen [m]	Lysvidde R G W	Sektor - farge - retning - beskrivelse				
135501 19	Bømlø vestside Lyngøyosen Lyngøy, Bømlø vestside	59 40.1533 005 08.2853	Iso WRG 2s	10,5	FL/SC 5,5	3,8 3,5 5,4	1	R	153,1	- 156,6	Fra inn på Lyngøy nord for lykten til 66m SV av sørvestligste neset på Geitung
							2	G	156,6	- 179,5	Til 47m Ø av Brattholmane
							3	W	179,5	- 184,9	Til 59m V av Skjeldaskjer
							4	R	184,9	- 193,9	Til 46m Ø av søre Lyklingholmen
							5	W	193,9	- 196,3	Til 40m V av Utslætteneset
							6	G	196,3	- 204,3	Til 100m NV av Nordreneset
							7	R	204,3	- 288,8	Til 97m S av Hestaneset
							8	G	288,8	- 339,3	Til midt i Gissøysundet og 50m Ø av Kjøholmane
							9	R	339,3	- 356,7	Til 41m V av Nordra Gissøy
							10	W	356,7	- 1,5	Til 45m Ø av Pustaren
							11	G	1,5	- 9,6	Til inn på Pustaren
135600 19	Bømlø vestside Skotningen På Skotningen v side	59 41.5597 005 05.5371	FI WRG 5s	43,0	Lyktehus på underbygning 9,5	6,9 6,5 9,1	1	R	325,8	- 332,4	Fra innover Pustaren til 300m SV av Pustaren
							2	W	332,4	- 338,3	Til 225m NØ av Slagøya
							3	G	338,3	- 9,8	Til 106m Ø av Boaskjer og klar V av Kvaløyflua 10,5m.
							4	R	9,8	- 26,6	Til klar NV av 15,1m grunnen på Holsflua.
							5	W	26,6	- 130,7	Til klar SV av 16,9m grunne Yraskallen
							6	R	130,7	- 135,1	Til klar NØ av 16,9m grunne Yraskallen.
							7	W	135,1	- 158,3	Til klar V av 12,4m grunne Måksteinflua.
							8	R	158,3	- 165,1	Til 355m V av Ternekjer.
							9	G	165,1	- 169,8	Til 330m V av Måkesteinen og 160m V om Olvondo
							10	R	169,8	- 192,9	Til 135m Ø av skjæret NØ for Olvondo.
							11	G	192,9	- 195,4	Til 200m V av Sveinane.
							12	R	195,4	- 232,2	Til 285m SØ av Toska og klar SØ om Toskaboen.
							13	W	232,2	- 238,6	Til 155m N av Ystaskaget.
							14	G	238,6	- 243,2	Til inn mot Ystaskaget.
135700 19	Hiskosen Hirken På Hiskehove	59 43.2427 005 07.7393	Iso WRG 6s	18,8	Lyktehus 5,0	4,8 4,5 6,7	1	R	230,5	- 242,6	Fra inn på Hiskholm. og 58m SØ av Hiskholmflu j.st. til 75m S av Hanaskjeret
							2	W	242,6	- 291,8	Til 117m NØ av Gangvadskjeret
							3	G	291,8	- 344,3	Til 68m V av Svartaskjeret
							4	W	344,3	- 350,0	Til 86m Ø av Brattholmane
							5	R	350,0	- 77,0	Til 142m N av skjæret nordøst av Olvondo
							6	W	77,0	- 102,3	Til 420m klar S av 17 m grunne på Yraskallen
							7	R	102,3	- 106,9	Til 180m klar N av 17 m grunne på Yraskallen
							8	W	106,9	- 132,0	Til 115m SV av Skarvaskjeret
							9	G	132,0	- 146,9	Til inn på land på Hiskjo
136000 19	Bømlø vestside Melandsvåg Arholmosen, Bømlø	59 45.4092 005 09.9535	Iso WRG 2s	3,5	Lyktehus 3,5	3,3 3 4,8	1	R	208,5	- 212,6	Fra inn på Hillesholmen til 37m Ø av Hillesholmen lant
							2	G	212,6	- 340,7	Til 60m V av stang ved Fylkesneset
							3	W	340,7	- 348,1	Til 38m Ø av Rysteinen
							4	R	348,1	- 90,9	Til 54m N av stang i Arholmosen
							5	W	90,9	- 94,2	Til innpå holmen ved lykta
136100 19	Melandsvågen Hillesholmen	59 45.6954 005 10.2588	FI R 3s	3,5	Lanterne på stang 4,1	2,2	1	R	0,0	- 360,0	Rundtlysende.

Fyrnr. Kartnr.	Område Navn Beliggenhet	Posisjon	Karakter	Lys høyde [m]	Beskrivelse Høyde over grunnen [m]	Lysvidde R G W	Sektor - farge - retning - beskrivelse				
136400 19	Kuleseidkanalen - Bømlø Vordnesholmen På holmens n side	59 44.6567 005 12.3004	FI W 3s	10,4	LA/SC 3,5		1	W	0,0	- 360,0	Rundtlysende
136500 19	Kuleseidkanalen - Bømlø Kuleseidkanalen, 1 Kanalens s side	59 44.2705 005 13.4378	Fast R lys	4,5	Lanterne på stang 0,0		1	R	0,0	- 360,0	Rundtlysende
136600 19	Kuleseidkanalen - Bømlø Kuleseidkanalen, 2 Kanalens s side	59 44.2395 005 13.7673	Fast R lys	4,5	Lanterne på stang 0,0		1	R	0,0	- 360,0	Rundtlysende
136700 19	Kuleseidkanalen - Bømlø Kuleseidkanalen, 3 Kanalens s side	59 44.2986 005 13.8021	Fast R lys	4,5	Lanterne på stang 0,0		1	R	0,0	- 360,0	Rundtlysende
136800 19	Kuleseidkanalen - Bømlø Kuleseidkanalen, 4 Kanalens s side	59 44.4859 005 14.0134	Fast R lys	4,5	Lanterne på stang 0,0		1	R	0,0	- 360,0	Rundtlysende
136900 19	Kuleseidkanalen - Bømlø Kuleseidkanalen, 5 Kanalens s side	59 44.5305 005 14.0698	Fast R lys	4,5	Lanterne på stang 0,0		1	R	0,0	- 360,0	Rundtlysende
137000 19	Kuleseidkanalen - Bømlø Kuleseidkanalen, 6 Kanalens s side	59 44.5879 005 14.1778	Fast R lys	4,5	Lanterne på stang 0,0		1	R	0,0	- 360,0	Rundtlysende
137100 19	Kuleseidkanalen - Bømlø Kuleseidkanalen, 7 Kanalens s side	59 44.6290 005 14.2853	Fast R lys	4,5	Lanterne på stang 0,0		1	R	0,0	- 360,0	Rundtlysende
137200 19	Kuleseidkanalen - Bømlø Kuleseidkanalen, 8 Kanalens s side	59 44.6478 005 14.4481	Fast R lys	4,5	Lanterne på stang 0,0		1	R	0,0	- 360,0	Rundtlysende
137300 19	Kuleseidkanalen - Bømlø Kuleseidkanalen, 9 Kanalens s side	59 44.6555 005 14.5572	Fast R lys	4,5	Lanterne på stang 0,0		1	R	0,0	- 360,0	Rundtlysende
137400 19	Kuleseidkanalen - Bømlø Kuleseidkanalen, 10 Kanalens n side	59 44.2907 005 13.4235	Fast G lys	4,5	Lanterne på stang 0,0		1	G	0,0	- 360,0	Rundtlysende
137500 19	Kuleseidkanalen - Bømlø Kuleseidkanalen, 11 Kanalens n side	59 44.2378 005 13.5327	Fast G lys	4,5	Lanterne på stang 0,0		1	G	0,0	- 360,0	Rundtlysende
137600 19	Kuleseidkanalen - Bømlø Kuleseidkanalen, 12 Kanalens n side	59 44.3558 005 13.8800	Fast G lys	4,5	Lanterne på stang 0,0		1	G	0,0	- 360,0	Rundtlysende.
137700 19	Kuleseidkanalen - Bømlø Kuleseidkanalen, 13 Kanalens n side	59 44.4365 005 13.9707	Fast G lys	4,5	Lanterne på stang 0,0		1	G	0,0	- 360,0	Rundtlysende.

Fyrnr. Kartnr.	Område Navn Beliggenhet	Posisjon	Karakter	Lys høyde [m]	Beskrivelse Høyde over grunnen [m]	Lysvidde R G W	Sektor - farge - retning - beskrivelse				
137800 19	Kuleseidkanalen - Bømlo Kuleseidkanalen, 14 Kanalens n side	59 44.6444 005 14.3303	Fast G lys	4,5	Lanterne på stang 0,0	<div><div></div><div>3,2</div><div></div></div>	1	G	0,0	- 360,0	Rundtlysende
138000 19	Kuleseidkanalen - Bømlo Askhusholmane På ø Kubbholmen	59 44.2305 005 15.9502	FI R 3s	7,7	Lanterne på stang 4,5	<div><div></div><div>2,2</div><div></div></div>	1	R	0,0	- 360,0	Rundtlysende.
138400 19	Kuleseidkanalen - Bømlo Søre Klubbsundet Mellom Børøy og Hanshovdeholme	59 43.3693 005 16.5396	Q G	4,5	Lanterne på stang 8,0	<div><div></div><div>1,9</div><div></div></div>	1	G	0,0	- 360,0	Rundtlysende.
138800 19	Bømlo v side Aksteinen	59 46.9495 005 06.2652	Iso WRG 4s	16,5	FL/SC 6,6	<div><div>3,8</div><div>3,5</div><div>5,4</div></div>	1	G	5,7	- 14,0	Fra inn mot landet ved Melingssneset til 67m V av N Skarvaskjer
							2	R	14,0	- 24,9	Til 18m V av skjæret 0,2 n.mil sørsørvest av Aksteinen
							3	W	24,9	- 31,3	Til ca 80m klar SØ av 4,7m grunne på Indreskjersfluene
							4	G	31,3	- 86,8	Til ca 125m klar N av 3,5m grunne på Langskjerflu og 298m N av Måksteinen
							5	W	86,8	- 90,6	Til 73m S av Gulo
							6	R	90,6	- 189,5	Til 102m Ø av Kjerringholmflu j.st.
							7	W	189,5	- 198,5	Til 92m V av Lamholmen
							8	G	198,5	- 203,7	Til inn på Lamholmen
139000 19	Øklandsvåg - Bømlo Østre Brekkeholmskjær	59 48.2039 005 06.7757	Q R	6,0	Lanterne på stang 5,2	<div><div></div><div>2</div><div></div></div>	1	R	0,0	- 360,0	Rundtlysende.
139100 19	Øklandsvåg - Bømlo Øklandsvåg molo	59 48.0451 005 07.6463	Fast R lys	4,5	Lanterne på stang 0,0	<div><div></div><div>4</div><div></div></div>	1	R	0,0	- 360,0	Rundtlysende.
139200 19	Øklandsvåg - Bømlo Samningsøy På Samningsøya	59 48.5293 005 06.0109	Iso RG 2s	5,1	FL/SC 3,0	<div><div>3,3</div><div>3</div><div></div></div>	1	G	143,7	- 149,0	Fra inn på Rogøy til 52m V av Litla Bukkøy
							2	R	149,0	- 312,9	Til midt mellom Brekkeskjeret og Brekkholmen
							3	G	312,9	- 319,3	Til inn på Brekkholmen
139300 19	Melingsvåg - Bømlo Melingsvåg, nedre På Melingsnesets n side	59 46.8170 005 06.8353	Fast R lys	9,5	Lanterne på stang 0,0	<div><div></div><div>2,6</div><div></div></div>	1	R	0,0	- 360,0	Leder inn mellom Katholmen og grunnene S-av denne.
							Overrett med: 139400				
							Retning: 62,7				
							Beskrivelse: Leder inn i tetning 063 - 243				
139400 19	Melingsvåg - Bømlo Melingsvåg, øvre	59 46.8766 005 07.0638	Fast R lys	19,0	Lanterne på stang 0,0	<div><div></div><div>2,6</div><div></div></div>	1	R	0,0	- 360,0	Leder inn mellom Katholmen og grunnene S-av denne.
							Overrett med: 139300				
							Retning: 62,7				
							Beskrivelse: Leder inn i tetning 063 - 243				
139600 19	Melingsvåg - Bømlo Litlanesholmen På holmens sv pynt	59 46.8806 005 06.9072	Q G	5,1	Lanterne på stang 4,3	<div><div></div><div>2,3</div><div></div></div>	1	G	0,0	- 360,0	Rundtlysende.

Fyrnr. Kartnr.	Område Navn Beliggenhet	Posisjon	Karakter	Lys høyde [m]	Beskrivelse Høyde over grunnen [m]	Lysvidde R G W	Sektor - farge - retning - beskrivelse				
139800 19	Bømlo V side Trettholmen Holmens SØ side	59 50.0691 005 04.2241	Iso WRG 6s	17,2	FL/SC 3,1	3.8 3.5 5.4	1	G	123,0	- 125,2	Fra inn på holmen til 395 m SV av Nordre Fiskholmen
							2	W	125,2	- 135,0	Til 100 m SV av Nordre Fiskholmen
							3	R	135,0	- 330,1	Til 48m V av Litla Bukkøy og klar Ø av Andersbleikja
							4	G	330,1	- 335,8	Til inn på Rogøy
140000 19	Sletta og Bømlafjord Førdespollen Førdespollen, Bømløfjorden	59 38.1816 005 24.9645	Oc WRG 6s	5,0	Lyktehus på søyle 6,8	6.6 6.2 8.8	1	G	160,2	- 172,5	Fra inn på Eikelandneset til 154m Ø av liten holme nord for Eikelandneset
							2	W	172,5	- 175,9	Til rett vest av Ytre Hauglandsneset
							3	R	175,9	- 231,7	Til 50m SØ av Asaleholmen.
							4	W	231,7	- 234,6	Til 52m NV av stang N av Skipavikneset stang
							5	G	234,6	- 282,9	Til 38m S av Lindøya
							6	W	282,9	- 293,9	Til 57m NØ av Kalløya, austra
							7	R	293,9	- 318,8	Til 43m SSV av Kubbøya, klar 2,5m grunne.
							8	W	318,8	- 326,6	Til 62m NØ av land ved Fagerland.
							9	G	326,6	- 359,7	Til 157m V av Kråkenesholmen.
							10	W	359,7	- 5,1	Til 37m Ø om neset ved Vestvikvågens vestside.
							11	R	5,1	- 12,6	Til inn på land ved Vestvikvågens vestside.
140200 20	Bjoafjorden Svollandnes Kobskjær, Bjoafjorden	59 41.2933 005 36.4051	Oc (2) WRG 8s	6,6	Lyktehus på varde 8,0	7.7 7.3 10,1	1	R	20,6	- 141,7	Fra innover land på Svollandneset til 109m NØ av Tittelsnes.
							2	W	141,7	- 155,3	Til 137m V av Søre Ilholmen.
							3	G	155,3	- 175,5	Til 211m Ø av Nordre Ilholmen.
							4	W	175,5	- 195,0	Til 403m V av Bongsen varde.
							5	R	195,0	- 260,4	Til 526m S av Melskomla
							6	W	260,4	- 270,9	Til 228m N av Fornesholmen lykt.
							7	G	270,9	- 292,7	Til 336m NØ av Rossaneset stang
							8	R	292,7	- 336,0	Til inn på land ved Svollandneset øst for lykten.
140300 20	Bjoafjorden Utbjoa	59 40.9144 005 36.9838	Q G	5,5	Lanterne på stang 6,3	2,2	1	G	0,0	- 360,0	Rundtlysende
140301 20	Bjoafjorden Utbjoa fergeleie, Ø Nord på Husøy	59 40.8692 005 37.1055	Q R	6,4	LA/SC 6,4	2	1	R	0,0	- 360,0	Rundtlysende.
140400 20	Ålfjorden Ålfjord Nesjaneset ø pynt	59 35.6225 005 31.5390	Oc WRG 6s	8,2	4-FL/NB 3,0	8.72 8.29 11,19	1	G	177,8	- 186,0	Fra inn mot land ved Stualand til 245m Ø av Storeviknibba
							2	W	186,0	- 194,1	Til 122m V neset ved Gangstø
							3	R	194,1	- 279,8	Til 215m S av Flesjane
							4	W	279,8	- 343,3	Til 120m Ø av Framneset
							5	G	343,3	- 354,8	Til innover land ved Selsåneset
140532 20	Bjoafjorden Haugssundet Haugssundet	59 39.9411 005 43.4126	FI R 3s	8,2	Lanterne på stang 4,8	4,2		R	0,0	- 360,0	
140534 20	Bjoafjorden Brattholmen Haugssundet	59 39.5252 005 45.0794	Q R	6,9	Lanterne på stang	3.8		R	0,0	- 360,0	
140535 20	Bjoafjorden Stavanes Bjoafjorden	59 38.9264 005 46.3731	Q G	6,5	Lanterne rundtlysande grø	3,8		G	0,0	- 360,0	

Fyrnr. Kartnr.	Område Navn Beliggenhet	Posisjon	Karakter	Lys høyde [m]	Beskrivelse Høyde over grunnen [m]	Lysvidde R G W	Sektor - farge - retning - beskrivelse				
140600 20	Bjoafjorden Fornesholmen N på holmen	59 41.1013 005 43.7805	Iso WRG 4s	7,0	FL/SC 3,2	4.8	1	R	59,4	- 72,8	Fra inn mot Rossaneset til 96m N av Bleng
						4.5	2	G	72,8	- 94,0	Til 117m N av Svollandsnes FL
						6.7	3	W	94,0	- 105,9	Til 168m SV av Søre Ilholmane
							4	R	105,9	- 110,2	Til 97m NØ av Terneskjær
							5	W	110,2	- 114,5	Til klar SV av 6 m grunne SV av Nordre Ilholmane og 264m SV av samme
							6	G	114,5	- 119,9	Til 126m NØ av Nordre Ilholmane
							7	W	119,9	- 126,2	Til 136m SV av Flatholmen
							8	R	126,2	- 184,8	Til 109m Ø av Melskomla lanterne
							9	G	184,8	- 211,4	Til 197m SØ av Seglberget
							10	W	211,4	- 233,9	Til 227m N av Taraldsøy (Brattholmen)
							11	R	233,9	- 268,8	Til klar N av Kjølbegneset stang og 121m N av samme
140642 20	Bjoafjorden Melskomla	59 42.2361 005 43.8443	Q R		Lanterne på stang	1.6		R	0,0	- 360,0	
140700 20	Ølsfjorden Kampareholmen Etnesundet, Ølsfjorden	59 38.6623 005 47.5343	Iso WRG 2s	6,8	Lyktehus 3,0	3.6	1	G	359,7	- 118,0	Fra Ø av Ulvaneset til 70m NØ av Stavanaset og klar NØ av 3,5m grunnen
						3.4	2	W	118,0	- 120,5	Til 80m SV av Haugsholmen
						5.3	3	R	120,5	- 157,1	Til klar Ø av Storeflua og 405m Ø av Søringsdalsflu stang
							4	W	157,1	- 168,2	Til 85m V av Nervikklubben
							5	G	168,2	- 252,8	Til 70m S av Holmaseidholmen
							6	W	252,8	- 260,0	Til 75m N av Vesteneset
							7	R	260,0	- 264,6	Til innover land ved Vesteneset
140736 20	Ølsfjorden Myraflu	59 36.0686 005 45.7476	Q R	5,3	Lanterne på stang	1.6		R	0,0	- 360,0	
141000 20	Klosterfjorden Nordre Fjelbergsund Sundets v side	59 44.2633 005 41.2786	Iso WRG 4s	5,1	Lyktehus 3,7	3.4	1	R	82,5	- 137,4	Fra inn på Borgundøya til 30m NØ av Ljosneset og klar Ljosneset HIB
						3.1	2	W	137,4	- 141,3	Til klar SV av Kobbholmgrunnane N HIB og 82m NØ av Ljosneset.
						5	3	G	141,3	- 290,5	Til klar SV av Parisnesflua HIB og 82m SV av Parisneset
							4	W	290,5	- 295,2	Til 25m NØ av Karteigskjerene stang
							5	R	295,2	- 303,9	Til innover land på Vikeneset
141050 20	Fjelbergsund Karteigpynten Klosterfjorden	59 43.8998 005 42.5743	Fast R lys	5,9	Lanterne/IB på trekant T*	3.54		R	0,0	- 360,0	
141051 20	Fjelbergsund Parisnesflua Klosterfjorden	59 44.1671 005 41.8374	Fast G lys	5,2	Lanterne/IB på trekant T*	3		G	0,0	- 360,0	
141052 20	Fjelbergsund Vikaneset Klosterfjorden	59 44.1136 005 41.7546	Fast R lys	5,2	Lanterne/IB på trekant T*	3.5		R	0,0	- 360,0	
141053 20	Fjelbergsund Rongedalsbleikja Klosterfjorden	59 44.2787 005 41.3744	Fast G lys	6,4	Lanterne/IB på trekant T*	3.5		G	0,0	- 360,0	

Fyrnr. Kartnr.	Område Navn Beliggenhet	Posisjon	Karakter	Lys høyde [m]	Beskrivelse Høyde over grunnen [m]	Lysvidde R G W	Sektor - farge - retning - beskrivelse			
141054 20	Fjelbergsund Kobbholmgrunnane, S Klosterfjorden	59 44.3185 005 41.1642	Fast R lvs	5,2	Lanterne/IB på trekant T*	3,5	R	0,0	-	360,0
141055 20	Fjelbergsund Kobbholmgrunnane, N Klosterfjorden	59 44.3761 005 41.1180	Fast G lvs	5,2	Lanterne/IB på trekant T*	3,5	G	0,0	-	360,0
141056 20	Fjelbergsund Ljosneset Klosterfjorden	59 44.5343 005 40.7341	Iso R 2s	5,2	Lanterne/IB på trekant T*	3,8	R	0,0	-	360,0
141060 20	Klosterfjorden Fjæreskerflu Nord av Fjelbergøy	59 45.4271 005 43.5956	Q R	5,0	Lanterne på stang	3,8	R	0,0	-	360,0
141061 20	Klosterfjorden Østre Sjøholmflu Sør av Sæbøvik	59 47.2059 005 42.5149	Fast G lvs	6,1	Lanterne rundtlysende grø	1,8	G	0,0	-	360,0
141062 20	Klosterfjorden Vestre Sjøholmflu Inseiling til Sæbøvik	59 47.1847 005 42.4079	Fast R lvs	6,1	Lanterne rundtlysende rød	1,8	R	0,0	-	360,0
141100 20	Klosterfjorden Fjelbergsund Sundets v side	59 43.8341 005 42.5964	Iso WRG 2s	7,0	FL/SC 3,0	3,1 2,9 4,7	1 2 3 4 5	G W R W G	157,4 - 163,2 163,2 - 181,0 181,0 - 317,7 317,7 - 328,1 328,1 - 340,9	Fra inn på land ved Karteig til 77m NØ av Karteiggr. jst Til 36m V av Sengjaneset Til 74m SV av HIB 43 Ternholmgr. Til 36m NØ av HIB 44 2,7m Vågsholmflu Til innover land på Ramseid
141143 20	Klosterfjorden Ternholmflu I Sundnessundet	59 43.2520 005 43.7635	Q G	6,6	Lanterne rundtlysande grø	2,8	G	0,0	-	360,0
141144 20	Klosterfjorden Vågsholmflu Fjelbergsund søre	59 43.2914 005 43.2215	Q R	6,7	Lanterne rundtlysande rau	2,8	R	0,0	-	360,0
141145 20	Klosterfjorden Bleikja	59 43.5015 005 43.6109	Iso G 4s	6,1	Lanterne/IB på trekant T*	3,4	G	0,0	-	360,0
141147 20	Fureholmen Øyaskjeret n Fureholmen	59 43.7994 005 43.9969	Iso G 4s	6,5	Lanterne/IB på stang Tre*	3,4	G	0,0	-	360,0
141149 20	Fjelbergsundet Kyrkjeholmbåen Klosterfjorden	59 43.7866 005 42.7243	Fast G lvs	5,2	Lanterne/IB på trekant T*	3,5	G	0,0	-	360,0

Fyrnr. Kartnr.	Område Navn Beliggenhet	Posisjon	Karakter	Lys høyde [m]	Beskrivelse Høyde over grunnen [m]	Lysvidde R G W	Sektor - farge - retning - beskrivelse				
141300 20	Skåneviksfjorden Taraldsøy Brattholmen, Skåneviksfjorden	59 43.5542 005 50.8655	Iso WRG 6s	8,0	FL/SC 3,0	4,7 4,4 6,6	1	R	37,7	- 44,4	Fra innover Taraldsøy til 525m NV av Kjølbergneset stang
							2	W	44,4	- 66,0	Til 403m S av Melskomla
							3	G	66,0	- 83,6	Til 161m S av Narravikneset
							4	R	83,6	- 189,6	Til 74m Ø av Raudholmflu lanterne
							5	G	189,6	- 205,8	Til 236m SØ av Ølfernesholmen
							6	W	205,8	- 238,0	Til 384m N av Leknestangen
							7	R	238,0	- 274,9	Til inn på Skråanes
141366 20	Hardangerfjorden Raudholmflu	59 45.2903 005 51.3497	Q R	6,2	Lanterne på stang	3,8	R	0,0	- 360,0		
141400 20	Skåneviksfjorden Skånevik Trøskenesflu, Skåneviksfj.	59 44.6840 005 55.6014	Iso WRG 2s	5,0	Lyktehus på stativ 9,0	1,6 1,4 2,5	1	G	297,5	- 327,9	Fra inn på Møllesvik til 80m V av Revaholmflu jstang og klar V av 4 m gr
							2	W	327,9	- 340,9	Til 60m Ø av Skåno
							3	R	340,9	- 72,0	Til 90m N av Leknestangen
							4	W	72,0	- 94,4	Til 110m S av Toftekalven
							5	G	94,4	- 117,0	Til 202m NØ av Notavågflua stang
							6	W	117,0	- 130,3	Til 114m SV av Ølfernesholmen
							7	R	130,3	- 165,6	Til 311m Ø av Eikenes
							8	W	165,6	- 180,6	Til 95m V av Straumneset
							9	G	180,6	- 221,0	Til NV av Trøskeneset
141463 20	Skåneviksfjorden Skaano, N	59 44.3486 005 55.7077	Iso G 2s	7,2	Lanterne/IB på trekant T*	1,7	G	0,0	- 360,0		
141600 20	Åkrafjorden Susodden Åkrafjorden	59 44.6768 006 02.6220	Iso WRG 6s	6,6	FL/SC 3,0	4,1 3,8 5,9	1	R	98,5	- 116,7	Fra 390m N av Krossen til 123m NØ av Straumsneset
							2	W	116,7	- 119,6	Til 70m SV av Søllesviklandet
							3	G	119,6	- 231,1	Til 57m SØ av Alsåkerneset og 116m NV av Skarvatåna
							4	R	231,1	- 262,1	Til 146m N av Laksaneset molo
							5	G	262,1	- 304,2	Til innover land ved Susodden
141700 20	Åkrafjorden Skålnes Åkrafjorden	59 49.8609 006 15.0261	Oc (2) WRG 8s	12,7	6-FL/NB 3,0	7,64 7,23 9,99	1	R	50,6	- 52,8	Fra 271m NV av Storatåna til 20m SØ av Brøllaskjer.
							2	W	52,8	- 246,2	Til 312m SØ av Mosnes lykt.
							3	G	246,2	- 249,3	Til inn mot Langfoss
141800 20	Åkrafjorden Mosnes På Mosnes	59 51.2319 006 20.3766	Oc WR 6s	5,6	6-FL/NB 6,0	7,79 7,56 10,35	1	R	216,3	- 218,7	Fra inn på Lyngneset til 63 m NV-av Ømbesneset.
							2	W	218,7	- 63,7	Til 57 m SØ-av Bråskot.
							3	R	63,7	- 71,8	Til inn mot Otraskor
142200 20	Skåneviksfjorden Hillestadholmen Høylandssundet	59 47.7304 005 48.0011	Iso WRG 4s	18,8	Lyktehus 3,0	3,3 3 4,8	1	G	60,2	- 87,9	Fra inn på Langaneset til 59m N av Fjellandsneset og klar S av Tofteskjeret
							2	R	87,9	- 145,2	Til 71m NØ av Kanelen LA
							3	W	145,2	- 154,9	Til 239m SV av Ytre Valøya
							4	G	154,9	- 194,1	Til 98m Ø av stang på 2,5m grunne sør av Bleikjo
							5	W	194,1	- 199,9	Til 194M Ø av stang på 2,5m grunne sør på Bleikjo
							6	R	199,9	- 307,4	Til 140m SV av Ølfernesholmen
							7	W	307,4	- 318,6	Til 57m Ø av Hammaren
							8	G	318,6	- 2,5	Til inn på Slettaneset

Fyrnr. Kartnr.	Område Navn Beliggenhet	Posisjon	Karakter	Lys høyde [m]	Beskrivelse Høyde over grunnen [m]	Lysvidde R G W	Sektor - farge - retning - beskrivelse			
142270 20	Høylandssundet Kanelen	59 48.7406 005 46.2290	Iso R 2s	7,5	Lanterne/IB på trekant T*	1,6	R	0,0	-	360,0
142272 20	Høylandssundet Skottaflu Bømlo	59 49.3826 005 44.7096	Iso W 4s	7,1	Lanterne/IB på trekant T*	3,7	W	0,0	-	360,0
142276 20	Høylandssundet Blokkebærholmen	59 48.6737 005 44.6993	Q W	6,0	Lanterne på stang	1,3	W	0,0	-	360,0
142277 20	Høylandssundet Midtflu	59 48.9226 005 44.3541	Q G	5,5	Lanterne på stang	1,1	G	0,0	-	360,0
142380 20	Husnesfjorden Little Svinøy, V	59 48.9883 005 39.5120	Fast R lys	7,7	Lanterne/IB på trekant T*	4	R	0,0	-	360,0
142381 20	Husnesfjorden Kuneset	59 48.9689 005 39.4290	Fast G lys	7,9	Lanterne/IB på trekant T*	4	G	0,0	-	360,0
142382 20	Husnesfjorden Little Svinøyflu Halsnøy n side	59 48.9332 005 39.5835	Fast R lys	6,4	Lanterne/IB på trekant T* 7,0	1,8	R	0,0	-	360,0
142384 20	Husnesfjorden. Store Svinøy, S	59 49.2119 005 39.6811	Iso R 4s	7,9	Lanterne/IB på trekant T*	3,9	R	0,0	-	360,0
142483 20	Husnesfjorden Little Svinøy, NØ	59 49.0712 005 39.6546	Iso G 2s	6,9	Lanterne/IB på trekant T*	3,9	G	0,0	-	360,0
142486 20	Husnesfjorden Ikorntåa 3m grunne Ikorntåa	59 48.9966 005 40.1076	Q R	5,6	LA/SC	3,4	1 R	0,0	-	360,0 Rundtlysende
142500 20	Husnesfjorden Bjellandsøya Nord for Halsnøy	59 49.4013 005 41.7504	Iso WRG 6s	25,0	Lyktehus 3,0	3,8 3,5 5,4	1 G 2 W 3 R 4 W 5 G 6 R 7 W 8 R	257,4 260,0 268,7 358,7 8,7 77,1 96,3 150,8	- 260,0 - 268,7 - 358,7 - 8,7 - 77,1 - 96,3 - 150,8 - 153,5	Fra inn på Opsangerneset til 106m S av Opsangerneset Til 87m N av Skottaflua stang Til 93m V av Salssundholmen Til 102m Ø av Limommen Til midt i Svinøysundet og 120m N av Kuneset Til 106m N av Store Svinøya Til 86m V av landet mellom Metlesvika og Stovika Til inn på neset vest av Bjellandshamn
142501 20	Husnesfjorden Lille Klubbholmen	59 49.3327 005 40.4010		13,4	Lanterne på stang 3,4	5,2	1 W	0,0	-	360,0 Rundtlysende.

Fyrnr. Kartnr.	Område Navn Beliggenhet	Posisjon	Karakter	Lys høyde [m]	Beskrivelse Høyde over grunnen [m]	Lysvidde R G W	Sektor - farge - retning - beskrivelse			
142573 20	Høylandsundet Opsangerneset Opsangerneset	59 49.7001 005 42.5524	Iso G 2s	6,6	Lanterne/IB på trekant T*	1,65	G	0,0	-	360,0
142574 20	Høylandssundet Opsangerflu	59 49.6859 005 42.4592	Iso R 2s	6,4	Lantene/IB på trekant Tr*	1,6	R	0,0	-	360,0
142575 20	Høylandssundet Bjellandsøy, NV	59 49.6377 005 41.4754	Q G	6,3	Lantrne på stang	3,8	G	0,0	-	360,0
142600 20	Husnesfjord Åskesholmane v Holme	59 51.1296 005 40.4973	FI W 3s	7,4	Lanterne på stang 5,1	5,8	1	W	0,0	- 360,0 Rundtlysende.
142800 20	Husnesfjord Hågarnsnes N på neset	59 52.6428 005 44.2763	Iso WRG 4s	6,0	FL/NB 5,7	2,2 2 3,5	1	G	42,8	- 53,6 Fra 180 m NV av Nebbo til 169 m NV av Åskesholmane lanterne
							2	W	53,6	- 76,9 Til 141 m S av Kråka lanterne
							3	R	76,9	- 148,9 Til 161 m SV av Flatøya
							4	G	148,9	- 179,0 Til 150 m Ø av Tangaflua båke
							5	W	179,0	- 203,1 Til 154 m VNV av Herøy
							6	R	203,1	- 256,2 Til inn på Bleikneset
142900 20	Husnesfjord Bleikflu	59 52.7282 005 45.1706	FI G 3s	4,9	Lanterne på stang 5,7	2,3	1	G	0,0	- 360,0 Rundtlysende.
143200 22	Hardangerfjorden Skorpen Skorpegavlen	59 56.0121 005 47.5646	Iso WRG 2s	22,0	FL/SC 3,0	2,1 1,9 3,2	1	R	304,3	- 15,1 Fra innover Bergsfjell til 48m V av Berget
							2	G	15,1	- 37,4 Til 267m NV av Åsgardsholmen og 86m av Herøy
							3	W	37,4	- 60,7 Til klar SØ av Gåsholmane og 140m SØ av Søre Ånugletangen
							4	R	60,7	- 105,6 Til 155m NNVav Tangaflua båke
							5	W	105,6	- 129,1 Til 117m SV av Fjæreflua varde
							6	G	129,1	- 132,0 Til 164m NV av Fjæreflua varde
							7	W	132,0	- 151,5 Til 162m V av Store Arholmen og klar V av Hammarhaugfluene FL
							8	R	151,5	- 161,7 Til midt i Terøysundet og 111 m V av nærmeste landet i sundet
							9	W	161,7	- 217,0 Til 870 m NV av Jektholmen, grensen er uklar p.g.a. land/skog
							10	G	217,0	- 225,4 Til innover land på Skorpo
143289 22	Hardangerfjorden Haugaklubbflu Herøy syd	59 55.1407 005 46.9699	Fast G lvs	6,0	Lanterne/IB på trekant T*	1,8	G	0,0	-	360,0
143291 22	Hardangerfjorden Vågsnes Vågsneset	59 56.0481 005 48.6652	Fast G lys	8,2	Lanterne/IB på trekant T*	4	G	0,0	-	360,0
143294 22	Hardangerfjorden Skjeret Storsundet	59 57.4993 005 56.8621	Q R	8,0	Lanterne på varde 7,0	3,8	R	0,0	-	360,0

Fyrnr. Kartnr.	Område Navn Beliggenhet	Posisjon	Karakter	Lys høyde [m]	Beskrivelse Høyde over grunnen [m]	Lysvidde R G W	Sektor - farge - retning - beskrivelse				
143300 22	Hardangerfjorden Fjæreflu Kvinnheradsfjorden	60 02.4678 005 55.5616	Oc (3) WRG 10s	7,5	Lyktehus på søyle 10,0	4.64	1	R	170,0	- 179,9	Fra inn på landet ved Boland til 124 m Ø av Vongskjæret
						4.33	2	W	179,9	- 188,7	Til inn mot Kjeravika og 675 m Ø av Vongskjæret
						6.51	3	G	188,7	- 201,2	Til 451 m NV av Varaldsøy HIB
							4	W	201,2	- 204,8	Til 96 m NV av Varaldsøy HIB
							5	R	204,8	- 226,7	Til 158 m SØ av Kobbeskjæret jernstang
							6	W	226,7	- 239,0	Til 126 m NV av land v/Enes lykt
							7	G	239,0	- 330,7	Til 150 m SV av land v/Nes
							8	W	330,7	- 342,5	Til 116 m Ø av Kalven
							9	R	342,5	- 353,3	Til 279 m V av Kalven
							10	W	353,3	- 26,0	Til 106 m SØ av Seltangen
							11	R	26,0	- 57,8	Til klar S av Hjordlandskjeret
							12	G	57,8	- 74,7	Til inn på Tømmervika
143566 22	Hardangerfjorden Hamnatangen Hamnatangen Gjermundshavn	60 03.8717 005 55.3353	Fast R lvs		HIB på stang	3.2	1	R	0,0	- 360,0	Rundtlysende
143567 0	Hardangerfjorden Haugevågen Gjermundshamn	60 03.9064 005 55.2021	Fast lys yellow		HIB 0,0						
143569 22	Hardangerfjorden Hesteviksesnet Varaldsøy S	60 04.1817 005 58.0238	Q (9) W 15s	5,0	4,0			W	0,0	- 360,0	
						4					
143571 117	Øynejfjorden Varaldsøy Skjelnesodden, NV	60 05.1937 005 58.2127	Fast G lys	3,3			1	G	0,0	- 360,0	Rundtlysende.
						2.4					
143600 117	Hardangerfjorden Bondesund Mørkevågneset	60 07.9805 005 54.3557	Oc (2) WRG 8s	16,2	6-FL/NB 3,0	4.1	1	R	181,1	- 225,3	Fra inn mot Furuhovdknappen til 90m SØ av Kråkeflu lanterne
						3.82	2	W	225,3	- 230,5	Til 142m NV av land ved Oldervik
						5.86	3	G	230,5	- 336,0	Til 235m SV av Skjelnesodden
							4	W	336,0	- 347,1	Til 81m Ø av land ved Vestrevika
							5	R	347,1	- 353,9	Til inn på land ved Sagholmen
143632 117	Hardangerfjorden Kraakeflua Bondesund	60 09.3468 005 56.9751	Q R	7,0	Lanterne på stang 0,0	3.5	1	R	0,0	- 360,0	Rundtlysende
143700 117	Hardangerfjorden Ænes Sildafjord	60 05.7681 006 06.9271	Oc (2) WRG 8s	12,2	4-FL/NB 6,5	8.38	1	R	51,9	- 55,8	Fra inn på på landet ved Trommo til 188m NV av Svoldalsneset.
						7.96	2	W	55,8	- 66,8	Til 214m SØ av Laatrevikklubben.
						10.81	3	G	66,8	- 154,7	Til 239m Ø av Seltevikneset
							4	W	154,7	- 169,0	Til 237m V av Hamaren fyrlykt
							5	R	169,0	- 247,5	Til 80m S av Digraneset
							6	W	247,5	- 250,2	Til 140m N av Silkebergneset
							7	G	250,2	- 259,0	Til inn på Furebergsknappen

Fyrnr. Kartnr.	Område Navn Beliggenhet	Posisjon	Karakter	Lys høyde [m]	Beskrivelse Høyde over grunnen [m]	Lysvidde R G W	Sektor - farge - retning - beskrivelse				
143800 117	Hardangerfjorden Hamaren Hissfjorden	60 11.4866 006 05.0039	Oc (3) WRG 10s	18,5	4-FL/NB	8.38	1	R	339,7	- 343,9	Fra inn mot landet ved Årvikneset til 183m V av Maurangerneset
					4,1	7.96	2	W	343,9	- 0,8	Til 175m Ø av Silden
						10.81	3	G	0,8	- 8,8	Til 143m Ø av Haukanes
							4	R	8,8	- 62,2	Til 211m N av Steinbitneset
							5	W	62,2	- 210,8	Til 118m N av land ved Furevik
							6	R	210,8	- 220,0	Til inn på landet ved Kysnes
143900 117	Hardangerfjorden Ljonestangen Hissfjorden	60 14.6182 006 09.3501	Oc WRG 6s	4,7	6-FL/NB	4.34	1	G	194,7	- 210,8	Fra inn på landet ved Tangen til 153m SØ av Straumsteinen
					5,0	4.04	2	W	210,8	- 227,7	Til 226m N av Sætveitneset
						6.15	3	R	227,7	- 38,8	Til 219m NV av Grotneset
							4	W	38,8	- 51,9	Til 999m NV av Grotneset
							5	G	51,9	- 59,0	Til inn på land ved Vikingenes
144000 117	Hardangerfjorden Jonanes Samlafjorden	60 17.6318 006 13.3372	Oc (2) WRG 8s	8,0	4-FL/NB	8.38	1	G	346,9	- 354,0	Fra inn mot Sætveitneset til 125 m V av Snauholmen
					8,0	7.96	2	R	354,0	- 17,6	Til 202 m V av Torsnes.
						10.81	3	W	17,6	- 32,2	Til 120 m SØ av Ljonestangen.
							4	G	32,2	- 105,3	Til innløpet av Skutvik, innmot fergekaien
							5	R	105,3	- 181,2	Til 126 m Ø av Aksneset.
							6	W	181,2	- 219,3	Til 172 m NV av Samlaneset.
							7	R	219,3	- 225,0	Til inn mot Jonaneset
144078 117	Hardangerfjorden Jondalsøyri Jondalsøyri	60 16.5885 006 14.8962	Fast R lys		Lanterne på stang med op*	2	1	R	0,0	- 360,0	
144079 117	Hardangerfjorden Skutevik Hardangerfjorden	60 18.0640 006 10.4812	Fast G lys	7,0	Lanterne på stang med op*	1.9	1	G	0,0	- 360,0	Rundtlysende
					11,0						
144080 117	Hardangerfjorden Tørvikbygd Tørvikbygd	60 17.9906 006 10.3676	Fast R lys	7,0	Lanterne på stang med op*	1.9	1	R	0,0	- 360,0	Rundtlysende
					10,0						
144290 117	Hardangerfjorden Kvamsøy SØ side Kvamsøy	60 21.7394 006 16.9394	FI R 3s	8,5	Lanterne på stang	5	1	R	0,0	- 360,0	Rundtlysende
					8,0						
144291 117	Hardangerfjorden Samlaneset På Samlaneset	60 22.2276 006 21.1665	FI G 3s	8,5	Lanterne på stang	5.6	1	G	0,0	- 360,0	Rundtlysende
					8,0						
144400 118	Hardangerfjorden Håstabbenes Granvinsfjorden	60 27.5309 006 36.1707	Oc (2) WRG 8s	11,0	4-FL/NB	8.38	1	R	224,8	- 230,3	Fra inn på land ved Sauaneset til 195m SØ av Sauaneset og 282m NV av Kjerringstø
					6,0	7.96	2	G	230,3	- 310,5	Til 193m SV av land v/Eikenes.
						10.81	3	W	310,5	- 325,9	Til 204m NØ av Troneset.
							4	R	325,9	- 344,5	Til 58m NØ av Tingnesflui jernstang.
							5	G	344,5	- 46,2	Til 189m NV av Steinkrossen.
							6	W	46,2	- 64,7	Til klarTveitaneset og 1029m SØ av Urdaneset
							7	R	64,7	- 74,7	Til inn på land ved Beggevik
144517 118	Hardangerfjorden Tingnesflua På Tingnesflua	60 25.5698 006 37.2030	Fast G lys	7,0	HIB på stang	2.4	1	G	0,0	- 360,0	Rundtlysende
					10,5						














Fyrnr. Kartnr.	Område Navn Beliggenhet	Posisjon	Karakter	Lys høyde [m]	Beskrivelse Høyde over grunnen [m]	Lysvidde R G W	Sektor - farge - retning - beskrivelse			
144521 118	Hardangerfjorden Skallen Kinsarvik	60 22.6193 006 43.0822	Fast G lvs	5,0	Lanterne på stang med op* 0,0	<div><div></div><div>2,91</div><div></div></div>	G	0,0	-	360,0
144600 118	Hardangerfjorden Slåttenes Slåttenes	60 25.8421 006 42.0252	Oc WRG 6s	8,6	4-FL/NB 3,0	<div><div>8,72</div><div>8,29</div><div>11,19</div></div>	1 G 2 W 3 R 4 G 5 W 6 R	209,0 230,1 235,9 354,5 15,2 27,7	- 230,1 - 235,9 - 354,5 - 15,2 - 27,7 - 85,3	Fra inn på Vikaneset til 147m SØ av neset ved Villaviki. Til 201m NV av Gangstø. Til 149m V av Kyrkjeneset. Til 220m Ø av Ernes Til 171m Ø av Trones Til inn på Eikenes
144623 118	Eidfjord Eidfjord Hardangerdorden	60 28.2228 007 04.1375	Fast G lvs	8,0	Lanterne på stang m. ind*	<div><div></div><div>1,53</div><div></div></div>	G	0,0	-	360,0
144800 118	Sørfjorden Børvenes Børvenes	60 16.8496 006 37.1073	Oc (2) WRG 8s	4,5	4-FL/NB 3,0	<div><div>4,64</div><div>4,33</div><div>6,51</div></div>	1 G 2 W 3 R	7,4 13,9 194,8	- 13,9 - 194,8 - 201,3	Fra inn mot Skutenes til 405m V av Tednenes. Til 248m V av Ernes. Til inn på Rosstadneset
145000 118	Hardangerfjorden Tednenes Sørfjorden	60 10.2634 006 34.2860	Oc R 6s	10,5	Lanterne på stang	<div><div>2,6</div><div></div><div></div></div>	1 R	0,0	-	360,0 Rundtlysende.
145100 118	Sørfjorden Eitrheimsneset Eitremnsnes	60 05.2855 006 32.4132	Oc (3) WRG 10s	12,0	Lyktehus på søyle 4,0	<div><div>4,64</div><div>4,33</div><div>6,51</div></div>	1 G 2 W 3 R 4 W 5 G	181,6 185,8 188,9 341,6 353,8	- 185,8 - 188,9 - 341,6 - 353,8 - 355,0	Fra inn mot Mulaneset til 102m Ø av Klumpen Til 281m V av Tednenes Til 110m V av Freim Til 271m Ø av Kalvanes Til inn mot Kalvanes
145200 22	Hardangerfjorden Hamarhaugfluene Lukksund S ende	60 00.1220 005 43.4814	Oc (2) WRG 8s	5,0	Lyktehus på stativ 9,3	<div><div>8</div><div>7,6</div><div>9,3</div></div>	1 R 2 W 3 G 4 W 5 R 6 G 7 W 8 R 9 G 10 W 11 R	285,3 291,1 302,8 336,4 354,3 7,0 16,6 39,5 153,3 167,7 168,8	- 291,1 - 302,8 - 336,4 - 354,3 - 7,0 - 16,6 - 39,5 - 153,3 - 167,7 - 168,8 - 188,5	Fra inn mot Hamarhaug til klar S av Hamarhaugodden. Til 180m NØ av Nordøy. Til 95m SV av Arholmen. Til 225m Ø av Tangeflu både. Til 210m Ø av Fjæreflu varde. Til 460m V av Fjæreflu varde. Til 135m Ø av Nesaholmen. Til 100m NØ av jernstang v/Nymark. Til 85m Ø av land N-av Krokavik. Til 115m V av Solhaug. Til inn på Gjerdseimholmane
145201 22	Onarheimfjorden Store Arholmen	59 58.6737 005 44.8874	Q G	9,5	Lanterne på stang	<div><div></div><div>3,8</div><div></div></div>	G	0,0	-	360,0
145202 22	Hardangerfjorden Sandsøya, N Lukksund	60 00.3343 005 42.8787	Q R	5,8	Lanterne på stang	<div><div>1,6</div><div></div><div></div></div>	R	0,0	-	360,0
145204 22	Hardangerfjorden Vikanesflu Lukksund	60 01.4054 005 42.7688	Iso R 4s	5,5	Lanterne/IB på trekant T*	<div><div>1,7</div><div></div><div></div></div>	R	0,0	-	360,0

Fyrnr. Kartnr.	Område Navn Beliggenhet	Posisjon	Karakter	Lys høyde [m]	Beskrivelse Høyde over grunnen [m]	Lysvidde R G W	Sektor - farge - retning - beskrivelse				
145205 22	Hardangerfjorden Akslaneset Lukksund	60 01.8619 005 42.9316	Fast G lys	8,5	Lanterne/IB på trekant T*	4	G	0,0	-	360,0	
145206 22	Hardangerfjorden Saltkjelen Lukksund	60 01.8110 005 42.6488	Fast R lys	7,9	Lanterne/IB på trekant T*	4	R	0,0	-	360,0	
145400 22	Hardangerfjorden Søra Lukksundet Moseknappen	60 02.3522 005 42.5771	Iso WRG 2s	10,3	6-FL/SC 3,0	3.2 2.9 4.7	1 G 2 W 3 R	337,0 349,8 353,3	- 349,8 - 353,3 - 177,9	Fra Ø av Skottholmen til 80m V av Hammarhaugflu lykt Til 150m Ø av Sandsøya og 29m Ø av Vikanesflu LA Til inn mot Moseknappen	
145401P 22	Lukksund S	60 00.2970 005 41.7597	Q G				G	0,0	-	360,0	
145600 22	Hardangerfjorden Nordra Lukksundet Vesletorva	60 03.1715 005 42.3188	Iso WRG 4s	5,6	FL/SC 3,0	3.3 3 4.8	1 G 2 W 3 R	176,4 177,7 187,0	- 177,7 - 187,0 - 14,1	Fra land nord for lykta til 283m Ø av Korsneset Til 343m V av Neset Til innover land sør for lykta og vest av Lukksundet	
145800 22	Hardangerfjorden Bergsvågklubben Lukksund	60 03.0552 005 42.3987	Q G	9,4	Lanterne på stang 3,9	2.3	1 G	0,0	-	360,0	Rundtlysende.
146000 22	Fusafjorden Hattvikneset Fusafjorden	60 12.6051 005 32.7364	Fast R lys	9,1	LA/IB/NB 5,5	2.9	1 R	0,0	-	360,0	Rundtlysende
146001 22	Fusafjorden Hattvik Hattvika	60 12.6862 005 32.5430	Fast G lys	9,6	LA/IB/NB 5,5	2.9	1 G	0,0	-	360,0	Rundtlysende
1460P 22	Bjørnafjorden Ballerseim molo, S	60 08.7109 005 44.4567	Fast G lys	0,0	0,0		G	0,0	-	360,0	
1461P 22	Bjørnafjorden Ballerseim molo, N	60 08.7428 005 44.3724	Fast R lys	0,0	0,0		R	0,0	-	360,0	
146200 22	Fusafjorden Venjanaset Venjanaset	60 12.3624 005 35.5299	Oc WRG 6s	10,6	Lyktehus på søyle 6,0	4.9 4.57 6.82	1 G 2 W 3 R 4 W 5 G 6 R 7 W 8 G 9 W 10 R 11 W 12 G	4,4 17,3 44,3 60,8 65,5 102,1 169,6 169,6 173,8 173,8 199,7 204,7 204,7 214,2 232,4	- 17,3 - 44,3 - 60,8 - 65,5 - 102,1 - 169,6 - 173,8 - 199,7 - 204,7 - 214,2 - 232,4 - 247,3	Fra inn på Høganeset til klar V av 3 m grunnen og 268m V av Skåtaholmen. Til 189m SØ av Bjørnatrynet. Til 125m NV av Sandholmflua. Til 126m SSØ av Langhamarneset. Til 105m N av Hattvikneset. Til 100m Ø av neset Rødsteinen. Til 97m V av Hovdaneset. Til klar Ø av skvalpeskjæret v/Kollevika. Til 97m VNV av Sjonaneset. Til 227m SØ av Altanaset. Til 174m NV av Gjerdavikflua jernstang. Til inn mot Gjerdavik	

Fyrnr. Kartnr.	Område Navn Beliggenhet	Posisjon	Karakter	Lys høyde [m]	Beskrivelse Høyde over grunnen [m]	Lysvidde R G W	Sektor - farge - retning - beskrivelse				
146300 22	Fusafjorden Kvålsneset Eikelandsfj.	60 13.9089 005 41.1208	Iso G 4s	6,9	Lanterne på stang 0,0	<div><div></div><div>1,8</div><div></div></div>	1	G	0,0	- 360,0	Lanterne rundtlysende grønn
146500 22	Fusafjorden Ådlandsholmen Ådlandsfj.	60 15.9438 005 39.3346	FI W 3s	10,7	Lanterne på stang 4,7	<div><div></div><div>3,7</div><div></div></div>	1	W	0,0	- 360,0	Rundtlysende
146700 22	Samnangerfjorden Hovdaneset	60 15.1666 005 35.0439	FI G 3s	17,5	Lanterne på stang 5,0	<div><div></div><div>3,6</div><div></div></div>	1	G	0,0	- 360,0	Rundtlysende.
146800 22	Samnangerfjorden Ospenes	60 17.2360 005 36.8893	Iso R 4s	6,9	Lanterne på stang 3,6	<div><div></div><div>1,8</div><div></div></div>	1	R	0,0	- 360,0	Lanterne rundtlysende rød
146900 22	Samnangerfjorden Utskott	60 20.1695 005 39.3979	Fast G lys	10,4	Lanterne på stang 0,0	<div><div></div><div>4,5</div><div></div></div>	1	G	0,0	- 360,0	Rundtlysende.
147000 22	Samnangerfjorden Oldervik Lialandet	60 22.2233 005 41.0065	Oc WRG 6s	9,1	FL/NB 3,2	<div><div></div><div>3,8</div><div>3,5</div><div>5,4</div></div>	1	R	246,2	- 252,8	Fra inn på Straumneset til 60m S av Straumneset.
							2	W	252,8	- 258,5	Til 95m N av Furøyi.
							3	G	258,5	- 3,2	Til 110m V av Knarrdalsnes.
							4	W	3,2	- 16,1	Til 95m Ø av landet v/Brattli.
							5	R	16,1	- 22,1	Til inn på landet ved Li
147400 22	Bjørnafjorden Malkenes Jektaneset	60 04.7725 005 41.1501	Oc (2) WRG 8s	5,2	4-FL/NB - Jernlykt 3,0	<div><div></div><div>8,72</div><div>8,29</div><div>11,19</div></div>	1	G	99,0	- 106,5	Fra inn på Malkenes til klar N av Seiafluene.
							2	W	106,5	- 140,2	Til 179m SV av Hatlemnet.
							3	R	140,2	- 183,4	Til 132m Ø av Lauvholmen.
							4	W	183,4	- 188,9	Til klar V av 4,3m grunnen og 318m V av Mjånestangen.
							5	G	188,9	- 237,0	Til inn mot Andaneset.
							6	W	237,0	- 286,7	Til 330m N av Korsneset.
							7	R	286,7	- 294,0	Til inn på Jektaneset
147500 22	Bjørnafjorden Prestaskjeret Tysnes	60 03.2479 005 31.8708		6,0	FL 6,0	<div><div></div><div>4,1</div><div>3,8</div><div>5,9</div></div>	1	G	356,4	- 16,0	Fra 195m V av Tysnes til 32 m V-av jernstangen i havnen.
							2	W	16,0	- 21,9	Til 26 m Ø-av steinfylling v/ferjekaien.
							3	R	21,9	- 100,9	Til 54 m N-av Gjeslingane.
							4	W	100,9	- 107,9	Til klar S av 5,2m grunnen.
							5	G	107,9	- 114,2	Til klar N av 5,2m grunnen.
							6	W	114,2	- 119,8	Til 53m SV av nærmeste jernstang.
							7	R	119,8	- 149,8	Til 58m NØ av Helgesteinsflua jernstang.
							8	W	149,8	- 153,6	Til 168m SV av Lyngøya.
							9	G	153,6	- 189,2	Til 250m Ø av østligste Vesøyane
							10	W	189,2	- 191,8	Til 86m V av Storeflua jernstang.
							11	R	191,8	- 203,1	Til 88m SØ av Fjæreflu jernstang.
							12	W	203,1	- 205,7	Til 90m NV av Godøyskautet.
							13	G	205,7	- 213,8	Til innpå Ratholmen.
147534 22	Bjørnafjorden Helgesteinflua, NV	60 03.5240 005 31.0896	Fast R lvs	7,0	Lanterne/IB på trekant T*	<div><div></div><div>2,2</div><div></div></div>		R	0,0	- 360,0	

Fyrnr. Kartnr.	Område Navn Beliggenhet	Posisjon	Karakter	Lys høyde [m]	Beskrivelse Høyde over grunnen [m]	Lysvidde R G W	Sektor - farge - retning - beskrivelse				
147535 22	Bjørnafjorden Gjeslingene	60 03.2718 005 31.2168	Fast G lys	8,0	Lanterne/IB på trekant T* 4,0	2,2	G	0,0	-	360,0	
147600 22	Fusafjorden Steineset molo Os	60 10.8700 005 28.3671	Iso G 4s	5,5	Lanterne på stang 4,9	2,8	1 G	0,0	-	360,0	Rundtlysende.
147902 20	Langnuen Sponaholmen	59 46.4965 005 31.2048	Iso R 2s	5,8	Lanterne på stang m. ind* 0,0	2,3	1 R	0,0	-	360,0	Rundtlysende rød.
147903 20	Ytstøy	59 46.6220 005 32.1075	Iso G 2s	11,3	Lanterne/IB på trekant T* 2,3	2,3	G	0,0	-	360,0	
147904 20	Langnuen Skottaflu På molohodet	59 46.8291 005 30.5881	Fast R lys	5,4	Lanterne på stang m. ind* 0,0	2,3	1 R	0,0	-	360,0	Rundtlysende rød.
148000 20	Langnuen Leirvik Øst for Leirvik, Langnuen	59 46.7557 005 32.5109	Oc WRG 6s	14,0	FL/NB 3,0	4,4 4,1 6,2	1 R 2 W 3 G 4 W 5 R 6 W 7 R	179,6 181,7 189,4 216,2 221,0 269,6 38,8	- 181,7 - 189,4 - 216,2 - 221,0 - 269,6 - 38,8 - 43,0	Fra inn på Valøyodden til 512m Ø av St. Grovahn. Til 300m V av Leirflu j.st. Til 281m SØ av St. Tveitøy. Til 285m NV av Aaskeshln. lanterne. Til 388m S av Hille. Til 279m SØ av neset ved Eldøyane. Til inn på Eldøyane	
148010 20	Hystadflu	59 47.0814 005 32.6881	Fast R lys	6,6	Lanterne/IB på trekant T* 2,3	2,3	R	0,0	-	360,0	
1481P 20	På molo Tyneset Langnuen	59 47.8795 005 32.3132	Fast R lys	0,0	0,0		R	0,0	-	360,0	
148206 20	Langnuen Leirvik hamn S av Husøy	59 46.9039 005 31.4672	Iso W 2s	6,0	LA/IB 9,0	2,7	1 W	0,0	-	360,0	Rundtlysende
148207 20	Langnuen Lyrasundet N av Midtøy	59 46.9462 005 32.2802	Iso G 2s	6,2	LA/IB 10,4	2,2	1 G	0,0	-	360,0	Rundtlysende
148208 20	Langnuen Valøypynten S av Valøy	59 46.9776 005 32.4152	Iso R 2s	6,0	LA/IB 9,0	2,2	1 R	0,0	-	360,0	Rundtlysende
148500 20	Langnuen Grovaholmen Stord Ø side	59 50.5024 005 32.1759	Oc (2) WRG 8s	8,0	4-FL/NB 3,0	8,38 7,96 10,81	1 G 2 W 3 R 4 W 5 G 6 W 7 R	166,2 175,6 190,5 190,5 320,5 324,4 333,0 354,4	- 175,6 - 190,5 - 320,5 - 324,4 - 333,0 - 354,4 - 7,9	Fra inn på land nord for lykta til 125m Ø av Træneset Til 150m V av Fjæreflu varde Til 116m SV av Huglhamaren Til 129m NØ av Hilleskjærene Til klar SV av 4m grunne vest av Hille og 260m SV av Hille Til 140m Ø av Hystadflu HIB Til inn på Kvernaneset	

Fyrnr. Kartnr.	Område Navn Beliggenhet	Posisjon	Karakter	Lys høyde [m]	Beskrivelse Høyde over grunnen [m]	Lysvidde R G W	Sektor - farge - retning - beskrivelse				
148631 20	Langenuen Fjæreflu	59 52.5961 005 33.1252	VQ (9) W 10s	8,0	Lanterne på stang 9,0	<div><div></div><div></div><div>0,5</div></div>	1	W	0,0	- 360,0	Rundtlysende
148640 20	Langenuen Huglavik Bømlo	59 52.3147 005 33.9828	Fast R lvs	8,1	LA/IB/NB 10,0	<div><div>2,9</div><div></div><div></div></div>	1	R	0,0	- 360,0	Rundtlysende
148641 20	Langenuen Storholmen Bømlo	59 52.3947 005 33.8406	Iso G 4s	7,0	LA/IB/NB 10,0	<div><div>2,9</div><div></div><div></div></div>	1	G	0,0	- 360,0	Rundtlysende
148643 20	Langenuen Huglaneset Bømlo	59 52.1957 005 33.8752	Fast G lvs	7,2	LA/IB/NB 10,0	<div><div>2,9</div><div></div><div></div></div>	1	G	0,0	- 360,0	Rundtlysende
148700 20	Langenuen Skor Tysnesøy SV're side	59 54.4924 005 31.6526	Oc WRG 6s	12,0	4-FL/NB 3,0	<div><div>8,72</div><div>8,29</div><div>11,19</div></div>	1	G	336,5	- 347,5	Fra inn på Grovaneset til 146m V av Håmannaneset
							2	W	347,5	- 355,2	Til 120m Ø av Grovaholmen
							3	R	355,2	- 15,3	Til inn mot Klubben
							4	W	15,3	- 104,9	Til inn mot land sør for Naustneset
							5	R	104,9	- 129,4	Til 125m NØ av Raunholmklubben
							6	W	129,4	- 138,5	Til 201m SV av Straumsneset
							7	G	138,5	- 156,3	Til 100m Ø av Storholmen
							8	W	156,3	- 156,9	Til 135m Ø av Storholmen, fjellet danner grensen
148711 20	Hardangerfjorden Kråka Huglo E	59 51.9152 005 37.4075	Q G	6,0	Lanterne på stang	<div><div></div><div>3,8</div><div></div></div>		G	0,0	- 360,0	
148712 20	Hardangerfjorden Seldalsneset Laukhammarsundet	59 52.2245 005 36.4065	Fast R lvs	7,0	Lanterne på stang med op* 0,0	<div><div>2</div><div></div><div></div></div>		R	0,0	- 360,0	
148713 20	Laukhammersundet Laukhammersundet, Ø Kjerringreva	59 52.5678 005 36.0268	Fast G lys	7,0	HIB på stang 6,0	<div><div></div><div>3,6</div><div></div></div>	1	G	0,0	- 360,0	Rundtlysende
148714 20	Hardangerfjorden Laukhammersundet, V N på Huglo	59 52.5734 005 35.7173	Fast R lvs	7,0	Lanterne på stang med op* 0,0	<div><div>3,6</div><div></div><div></div></div>		R	0,0	- 360,0	
148715 20	Hardangerfjorden Paddeborgsneset SV på Skorpo	59 53.0654 005 35.0664	Fast G lys	7,0	Lanterne på stang med op* 0,0	<div><div></div><div>3,58</div><div></div></div>		G	0,0	- 360,0	
148716 20	Langenuen Storeflu Skorpo	59 53.2377 005 34.3724	Q W	4,7	Lanterne på stang	<div><div></div><div></div><div>3,6</div></div>		W	0,0	- 360,0	
148717 20	Langenuen Bakkaneset S på Tysnesøya	59 53.2710 005 33.5484	Fast G lys	6,5	LA/IB/NB 10,0	<div><div></div><div>2,9</div><div></div></div>	1	G	0,0	- 360,0	Rundtlysende

Fyrnr. Kartnr.	Område Navn Beliggenhet	Posisjon	Karakter	Lys høyde [m]	Beskrivelse Høyde over grunnen [m]	Lysvidde R G W	Sektor - farge - retning - beskrivelse				
148719 20	Langnuen Storvågen S på Tysnesøya	59 53.2499 005 33.2363	Iso W 4s	5,8	LA/IB/NB 10,0		1	W	0,0	- 360,0	Rundtlysende
148720 20	Langnuen Jektevik, S Stord Øst	59 53.1312 005 31.4263	Fast R lys	10,8	LA/IB/NB 5,5		1	R	0,0	- 360,0	Rundtlysende
148721 20	Langnuen Storneset	59 53.2506 005 32.9621	Q G	7,7	Lanterne på stang 6,5		1	G	0,0	- 360,0	Rundtlysende grønn
148722 20	Langnuen Jektevik Stord Øst	59 53.2414 005 31.2167	Fast R lys	9,1	LA/IB/NB 5,5		1	R	0,0	- 360,0	Rundtlysende
148724 20	Langnuen Jektvik, N Stord Øst	59 53.3628 005 31.1881	Fast R lys	11,2	LA/IB/NB 5,5		1	R	0,0	- 360,0	Rundtlysende
149000 21	Langnuen Landrøypynten Tysnesøy v side	59 58.7495 005 23.0145	Iso WRG 6s	17,0	Lyktehus 3,0		1	G	306,1	- 310,8	Fra inn på landet S for lykta til 180 m SV av landet v Neshamn
							2	W	310,8	- 318,0	Til 138 m Ø av Eideklubben
							3	R	318,0	- 341,3	Til 125 m Ø av skj ved Engjavikneset og inn i Vistvik
							4	G	341,3	- 80,5	Til 185 m N av skjær ved Færøy
							5	R	80,5	- 99,5	Til 184 m N av nordre Raudholmen
							6	W	99,5	- 138,6	Til 160 m SV av landet ved Bårdsund
							7	G	138,6	- 141,5	Til inn på land N av lykta
149100 21	Langnuen Raudholmene, NV På Raudholmenes NV side	59 58.9343 005 19.5820	Fast R lys	9,0	LA/IB/NB 5,5		1	R	0,0	- 360,0	Rundtlysende
149101 21	Langnuen Austreneset På Austrenesets NØ side	59 58.8972 005 19.2036	Fast G lys	10,5	LA/IB/NB 5,5		1	G	0,0	- 360,0	Rundtlysende
149102 21	Langnuen Raudholmene, S På Raudholmenes S side	59 58.8064 005 19.8382	Fast R lys	7,0	LA/IB/NB 5,5		1	R	0,0	- 360,0	Rundtlysende
149103 21	Langnuen Stokken Nord for Stokken	59 58.7392 005 19.4986	Fast G lys	7,5	LA/IB/NB 6,5		1	G	0,0	- 360,0	Rundtlysende
149105 21	Langnuen Raudholmene SØ På Raudholmenes sørøstre side	59 58.8119 005 19.9430	Fast G lys	7,0	LA/IB/NB 5,5		1	G	0,0	- 360,0	Rundtlysende
149106 21	Langnuen Sandvikvåg, Ø Færøyosen	59 58.2599 005 20.1133	Iso R 2s	8,8	Lanterne /IB over trekant 0,0		1	R	0,0	- 360,0	Rundtlysende rød.
149107 21	Langnuen Sandvikvåg, V Færøyosen	59 58.2481 005 20.0434	Iso G 2s	8,7	Lanterne/IB over trekant* 0,0		1	G	0,0	- 360,0	Rundtlysende grønn.

Fyrnr. Kartnr.	Område Navn Beliggenhet	Posisjon	Karakter	Lys høyde [m]	Beskrivelse Høyde over grunnen [m]	Lysvidde R G W	Sektor - farge - retning - beskrivelse				
149108 21	Sandvikvåg, SØ	59 58.2365 005 20.1105	Fast R lys	8,7	Lanterne/IB på trekant T*	2,1	R	0,0	-	360,0	
149109 21	Sandvikvåg, SV	59 58.2335 005 20.0451	Fast G lys	9,0	Lanterne/IB på trekant T*	2,1	G	0,0	-	360,0	
149200 21	Langenuen Rommelines Reksterens v side	60 01.3186 005 20.4101	Oc (2) WRG 8s	11,0	4-FL/NB 3,0	8,38 7,96 10,81	1 2 3 4 5 6	R W G R W G	334,2 341,5 43,4 107,1 162,3 178,2	- 341,5 - 43,4 - 107,1 - 162,3 - 178,2 - 180,2	Fra inn på landet ved Flygansværsvågen til 120m V av SV Reksteren Til 203m SØ av Blænesøy. Til N av Tobbeholmene Til klar Ø av 8 m grunnen og 278m Ø av Ospøyskjæret. Til 1045 m V av Neset. Til innpå Ersvikklubben
149314 21	Langenuen Husavik N av Åsholmane	60 00.9128 005 17.5666	Iso R 4s	6,8	HIB på stang 10,9	3,75	1	R	0,0	-	360,0 Rundtlysende
149500 21	Bjørnafjorden Røtingtangen Røtinga, Bjørnafjorden	60 07.8532 005 21.5360	Iso WRG 6s	14,2	Lyktehus 3,0	3,8 3,5 5,4	1 2 3 4	R G W R	274,7 290,8 6,1 122,9	- 290,8 - 6,1 - 122,9 - 125,3	Fra innover Røtinga til 98 m St. av Gulholmflu Til 162m V av Ersvikklubben Til 144 m SV av Alholmen Til 76 m SV av Alholmen, grensen dannes av terrenget nordvest av lykta
149700 21	Bjørnafjorden Bleikja	60 08.3312 005 25.6479	Iso WRG 2s	5,4	Lyktehus på søyle 7,4	2,9 2,7 4,3	1 2 3 4	R W G W	173,1 326,0 357,4 170,1	- 326,0 - 357,4 - 170,1 - 173,1	Fra 15m V av Dyckdalb til 74m Ø av Bjørnatrynet, deler av sektor i skjul Til 60m Ø av Skjerholmen Til 20m Ø av Innerøy Til førstnevnte grense
149720 21	Bjørnafjorden Skjerholmen	60 07.9621 005 25.5519	Iso R 2s	7,1	Lanterne/IB på trekant T* 0,0	4,4	R	0,0	-	360,0	
149722 21	Bjørnafjorden Skjerholmen, N	60 08.0795 005 25.6021	Fast R lys	8,7	Lanterne/IB på trekant T* 0,0	4	R	0,0	-	360,0	
149725 21	Bjørnafjorden Bjørnaåsen Bjørnaåsen	60 08.2210 005 25.9994	Iso G 2s		Lanterne/IB på trekant T*	4,4	G	0,0	-	360,0	
149726 21	Bjørnafjorden Bleikjebåen	60 08.3389 005 25.8040		5,2	Lanterne/IB på trekant T*	1,8	R	0,0	-	360,0	
149727 21	Bjørnafjorden Haljemsosen Haljem	60 08.4769 005 25.7548		7,4	Lanterne/IB på trekant T*	1,8	G	0,0	-	360,0	
149728 21	Bjørnafjorden Haljemøy	60 08.5053 005 25.5393	Fast R lys	5,7	Lanterne/IB på trekant 0,0	1,8	1	R	0,0	-	360,0 Rundtlysende.

Fyrnr. Kartnr.	Område Navn Beliggenhet	Posisjon	Karakter	Lys høyde [m]	Beskrivelse Høyde over grunnen [m]	Lysvidde R G W	Sektor - farge - retning - beskrivelse				
149729 21	Bjørnefjorden Naustvågen Haljem	60 08.6445 005 25.6733	Fast G lys	5,7	Lanterne/IB på trekant	<div><div></div><div>1,8</div><div></div></div>	G	0,0	-	360,0	
149730 21	Bjørnefjorden Innerøy	60 08.6840 005 25.5062		7,5	Lanterne/IB på stang Ska* 0,0	<div><div></div><div>1.8</div><div></div></div>	R	0,0	-	360,0	
149732 21	Bjørnefjorden Innerøyskjeret	60 08.7674 005 25.5036		7,0	Lanterne/IB over trekant 0,0	<div><div></div><div>1,8</div><div></div></div>	R	0,0	-	360,0	
149734 21	Bjørnefjorden Haljemsjøen Haljem	60 08.8028 005 25.5283		6,6	Lanterne/IB på trekant T*	<div><div></div><div>1.8</div><div></div></div>	R	0,0	-	360,0	
149735P 21	Bjørnefjorden Sømet Halhjem	60 08.7359 005 25.6913	Fast R lys			<div><div></div><div></div><div></div></div>	R	0,0	-	360,0	
149736P 21	Bjørnefjorden Halhjem fergekai, 1 Halhjem	60 08.6707 005 25.6066	Fast R lys			<div><div></div><div></div><div></div></div>	R	0,0	-	360,0	
149737P 21	Bjørnefjorden Halhjem fergekai, 2 Halhjem	60 08.6709 005 25.5979	Fast R lys			<div><div></div><div></div><div></div></div>	R	0,0	-	360,0	
149738P 21	Bjørnefjorden Halhjem fergekai, 3 Halhjem	60 08.7148 005 25.6049	Fast G lys			<div><div></div><div></div><div></div></div>	G	0,0	-	360,0	
149739P 21	Bjørnefjorden Halhjem fergekai, 4 Halhjem	60 08.7148 005 25.5970	Fast G lys			<div><div></div><div></div><div></div></div>	G	0,0	-	360,0	
149900 21	Bjørnefjorden Little Laugarøy	60 08.9944 005 14.9396	Iso WRG 6s	16,0	Lyktehus på underbygning 5,0	<div><div>5.3</div><div>4.9</div><div>7,3</div></div>	1 2 3 4 5 6	G W R G W R	123,1 131,2 176,3 206,3 290,9 335,6	- 131,2 - 176,3 - 206,3 - 290,9 - 335,6 - 344,8	Fra inn over Taugholmen til 200m NØ av Kyrholmen. Til 215m V av Korsen. Til 105m SØ av Langøy lanterne. Til 195m S av Røtingtangen. Til 330m Ø av Ospøyskjer. Til inn over Trollsøya.
150000 21	Bårdsund Bårdsund	59 59.7101 005 22.8180	FI WRG 3s	6,6	Lanterne på stang 0,0	<div><div>2.6</div><div>2,4</div><div>4</div></div>	1 2 3	G R W	356,5 37,5 79,3	- 37,5 - 79,3 - 356,5	Fra inn på Tysnes til midt i Bårdsundet og 86m NV av landet på Tysnes Til inn på land ved Reksteren Til førstnevnte grense
150001 21	Bårdsund Sundeholmen	59 59.8993 005 22.9871	Q R	4,5	Lanterne på stang 0,0	<div><div>6</div><div></div><div></div></div>	1	R	0,0	- 360,0	Rundtlysende.
150100 21	Bårdsund Lassabåen	60 00.0661 005 23.4980	Q G	3,7	Lanterne på stang 0,0	<div><div></div><div>1.4</div><div></div></div>	1	G	0,0	- 360,0	Rundtlysende

Fyrnr. Kartnr.	Område Navn Beliggenhet	Posisjon	Karakter	Lys høyde [m]	Beskrivelse Høyde over grunn [m]	Lysvidde R G W	Sektor - farge - retning - beskrivelse				
150200 21	Bårdsund Leidasund S av Seiaholmane	60 00.2523 005 24.7675	Q R	5,4	LA/SC 3,6	2,3 	1	R	0,0	- 360,0	Rundtlysende.
150300 21	Bårdsund Rundebleike SØ av Rundbleike	60 00.3909 005 25.4774	FI R 3s	4,1	LA/SC 0,0	2,4 	1	R	0,0	- 360,0	Rundtlysende.
150400 22	Bårdsund Hovanes	60 00.7787 005 26.2630	FI W 3s	6,5	Lanterne på stang 5,0	 3,7	1	W	0,0	- 360,0	Rundtlysende
150407 19	Bømlo Røyksundkanalen Ø-innløp S Røyksundkanalen	59 43.4645 005 20.9990	Iso G 2s	3,5	LA/IB/SC 5,5	 2,7	1	G	0,0	- 360,0	Rundtlysende
150408 19	Bømlo Røyksundkanalen Ø-innløp N Røyksundkanalen	59 43.4681 005 20.9873	Iso R 2s	3,5	LA/IB/SC 4,5	2,8 	1	R	0,0	- 360,0	Rundtlysende
150500 19	Stokksund Brunsholmen	59 44.2373 005 22.9243	Q G	9,1	Lanterne på stang	 0,5 	1	G	0,0	- 360,0	Rundtlysende
150501 19	Sagvåg Tjøregrovneset Stokksundet	59 46.4119 005 22.8790	Fast R lys	4,2	LA/SC 7,2	2,3 	1	R	0,0	- 360,0	Rundtlysende
150506 19	Stokksund Gassasundet S av Litla Risøya	59 44.0545 005 21.0630	Q R	4,6	LA/SC	2,3 	1	R	0,0	- 360,0	Rundtlysende
1505P 22	Bjørnafjorden Bruntveit Reksteren	60 02.2787 005 26.2836	Fast R lys	0,0	 0,0	 		R	0,0	- 360,0	
150600 19	Stokksund Stokkbleikjene NV på holme	59 47.0886 005 20.0727	Iso WRG 4s	8,5	FL/SC 7,0	4,6 4,3 6,5	1 2 3 4 5 6	G W R G W R	323,0 334,1 335,8 135,3 151,2 160,7	- 334,1 - 335,8 - 135,3 - 151,2 - 160,7 - 167,2	Fra 101m V av Bleikja til 65m V av Brunsholmen Til 96m Ø av Spyssøya og klar Ø av Austnes Til midt i Foldrøysundet Til 96m NØ av Flatøya Til 98m V av Koløyflui stang Til inn mot Selevikneset
150601 19	Siggjarvåg Siggjarvåg, SØ Rennas s side	59 46.0316 005 19.2991	Fast R lys	2,5	Lanterne på stang 0,0	2,8 	1	R	0,0	- 360,0	Rundtlysende.
150602 19	Siggjarvåg Siggjarvåg, SV Rennas s side	59 46.0070 005 19.2336	Fast R lys	3,5	Lanterne på stang 0,0	2,8 	1	R	0,0	- 360,0	Rundtlysende.
150603 19	Siggjarvåg Siggjarvåg, NV Rennas n side	59 46.0270 005 19.2357	Fast G lys	2,5	Lanterne på stang 0,0	 3,6 	1	G	0,0	- 360,0	Rundtlysende.

Fyrnr. Kartnr.	Område Navn Beliggenhet	Posisjon	Karakter	Lys høyde [m]	Beskrivelse Høyde over grunnen [m]	Lysvidde R G W	Sektor - farge - retning - beskrivelse				
150604 19	Siggjarvåg Siggjarvåg, NØ Rennas n side	59 46.0500 005 19.3015	Fast G lys	3,0	Lanterne på stang 0,0	<div><div></div><div>3,6</div><div></div></div>	1	G	0,0	- 360,0	Rundtlysende.
150638 19	Stokksundet Folderøyholmen NØ av Folderøyholmen	59 48.0738 005 18.8486		5,0	Lanterne på stang	<div><div>4,15</div><div></div><div></div></div>		R	0,0	- 360,0	
150639 19	Stokksundet Flatøya Sydspissen av Flatøya	59 48.8370 005 17.8672		10,0	Lanterne på stang	<div><div></div><div>3,53</div><div></div></div>		G	0,0	- 360,0	
150640 19	Stokksundet Tangane	59 48.7282 005 17.2872		8,2	HIB m.indirekte belysning	<div><div>3,08</div><div></div><div></div></div>		R	0,0	- 360,0	
1506P 22	Bjørnafjorden Bruntveit Reksteren	60 02.2937 005 26.2656	Fast G lys	0,0	0,0	<div><div></div><div></div><div></div></div>		G	0,0	- 360,0	
150700 19	Stokksundet Osparøy Øyas v side	59 49.0565 005 17.0479	Iso WRG 2s	8,5	Lyktehus 5,8	<div><div>3,2</div><div>2,9</div><div>4,7</div></div>	1 2 3 4 5 6 7	G W R G W R W	306,1 310,1 315,2 328,0 124,0 125,9 166,7	- 310,1 - 315,2 - 328,0 - 124,0 - 125,9 - 166,7 - 170,1	Fra inn på Osparøy til 173m SV av Flatøya LA Til 117m NØ av Folderøyholmen LA Til inn i Hamnsundet og så vidt klar SV av Folderøyholmen Til 33m NØ av Lyra LA Til 37m SV av sydspissen av Vedøy Til 67m Ø av Søre Klakksøyflu stang Til 100 m V av Brømenholmen
150748 19	Stokksundet Veøy Sørenden av Veøy	59 49.2625 005 16.6606		7,0	HIB m. indirekte belysni*	<div><div>3,1</div><div></div><div></div></div>		R	0,0	- 360,0	
150751 19	Stokksund Brømenholmen	59 50.5048 005 16.7078	FI W 3s	17,9	Lanterne på stang	<div><div></div><div></div><div>4,4</div></div>		W	0,0	- 360,0	
150800 19	Stokksund Lyra Holmens SØ side	59 49.3516 005 16.0911	Q R	6,5	LA/SC 3,5	<div><div>1,8</div><div></div><div></div></div>	1	R	0,0	- 360,0	Rundtlysende.
151000 19	Stokksund Brømenholmflu Fluas s ende	59 50.5709 005 16.0607	Oc WRG 6s	9,0	Lyktehus på stativ 12,0	<div><div>7,4</div><div>7</div><div>9,7</div></div>	1 2 3 4 5 6 7 8	G W R W G R W G	140,0 146,8 149,9 206,0 206,0 208,9 229,3 229,3	- 146,8 - 149,9 - 206,0 - 208,9 - 229,3 - 294,4 - 327,9 - 348,5	Fra NØ av Orrøy til 63m NØ av Knottholmen j.st. Til klar SV av Krabbavikflu og 64m SV av Ålforo Til 62m SØ av j.st. ved Tangableikja. Til 81m NV av Koløy. Til midt i seilløpet mellom jst S av Koløy og Dåseholmen Til 85m SV av Brømenholm. Til 119m NØ av Flatøy. Til inn på Klakksøy
151153 19	Nyleid Krabbavikflu Bømlo	59 51.4231 005 15.2339	Q G	5,3	LA/SC 11,2	<div><div></div><div>4,2</div><div></div></div>	1	G	0,0	- 360,0	Rundtlysende

Fyrnr. Kartnr.	Område Navn Beliggenhet	Posisjon	Karakter	Lys høyde [m]	Beskrivelse Høyde over grunnen [m]	Lysvidde R G W	Sektor - farge - retning - beskrivelse			
151155 19	Nyleia Slåtto	59 52.8083 005 13.5604	Q G	4,9	Lanterne/IB på trekant T*	3,2	G	0,0	-	360,0
151200 19	Nyleia Ringholmen Øyas Ø side	59 53.2291 005 12.9827	Oc (2) WRG 8s	2,8	FL/NB 3,0	6,7 6,3 8,9	1 R 2 W 3 G 4 R 5 G 6 W 7 R	134,9 - 154,7 154,7 - 158,1 158,1 - 229,2 229,2 - 243,2 243,2 - 329,2 329,2 - 331,9 331,9 - 340,2	Fra inn på Tranøya til 28 m NØ av Tranøya Til 55 m SV av Dalestein lanterne Til 43 m SØ av kaien Hatlevik havn N side Til 25 m NV av N pynt Hatlevik havn S side Til 84 m SV av Krabbavikflu lanterne Til 129 m NØ av Austneset Til 55 m Ø av Knottholmflu stang	
151357 19	Nyleia Vestre Vika	59 53.4847 005 12.9631	Fast G lys	5,3	Lanterne/IB på trekant T*	3,5	G	0,0	-	360,0
151358 19	Nyleia Tranøyklubben	59 53.6212 005 12.5778	Fast R lys	6,8	Lanterne/IB på trekant T*	3,5	R	0,0	-	360,0
151359 19	Nyleia Dalsteinen	59 53.8577 005 12.5436	Q G	6,8	Lanterne/IB på trekant T*	3,2	G	0,0	-	360,0
151400 19	Nyleia Eggøy Øyas ø pynt	59 55.4476 005 10.3947	Oc WRG 6s	7,5	4-FL/NB 3,0	9,15 8,71 11,66	1 R 2 W 3 G 4 W 5 R	130,1 - 144,6 144,6 - 184,7 184,7 - 326,8 326,8 - 328,4 328,4 - 339,1	Fra inn på Eggøy til 1095m NØ av Eggholmskjæra båke Til klar V av Sigleflu og 477m V av Sigleodden. Til 56m SV av Dalestein HIB Til 45m NØ av Tranøyklubben Til inn på Torsdagsøy	
151800 19	Engesundsleia Hjelmen Øyas SV pynt	59 53.1992 005 16.0513	Q G	6,3	LA/SC 5,0	2,3	1 G	0,0	-	360,0 Rundtlysende
151801 19	Engesundsleia Hyseholmskjær	59 53.8588 005 15.8993	VQ G 0.5s	4,4	Lanterne på stang 0,0	3,7	1 G	0,0	-	360,0 Rundtlysende
151900 19	Engesundsleia Gassatå Bømlø	59 54.8383 005 15.6809	Iso R 4s	5,7	LA/SC 0,0	2,8	1 R	0,0	-	360,0 Rundtlysende.
152300 19	Fonnosen Smedøy Smedasundets v side	59 55.3190 005 15.9873	Q R	6,5	LA/SC 4,8	2,3	1 R	0,0	-	360,0 Rundtlysende.
152301 19	Fonnosen Smedaholmen	59 55.3539 005 16.0426	Q G	4,0	Lanterne på stang 0,0	3,1	1 G	0,0	-	360,0 Rundtlysende.
152400 19	Fonnosen Osaskjer På varden	59 55.8078 005 16.2558	FI W 3s	7,0	Lanterne på varde 7,0	3,7	1 W	0,0	-	360,0 Rundtlysende

Fyrnr. Kartnr.	Område Navn Beliggenhet	Posisjon	Karakter	Lys høyde [m]	Beskrivelse Høyde over grunnen [m]	Lysvidde R G W	Sektor - farge - retning - beskrivelse				
152401 19	Fonnosen Smedskjær Fonnosen	59 55.6454 005 16.5648	VQ G 0.5s	6,2	LA/SC 7,4	<div><div></div><div>2,1</div><div></div></div>	1	G	0,0	- 360,0	Rundtlysende.
152500 19	Fonnosen Hatteblekeflu Fitjarvika	59 55.2826 005 17.9451	Iso R 4s	5,0	LA/SC 7,3	<div><div></div><div>1,8</div><div></div></div>	1	R	0,0	- 360,0	Rundtlysende.
152700 19	Fonnosen Magnetten Fitjarvika	59 55.2565 005 17.7273	Iso G 4s	5,5	LA/SC 8,0	<div><div></div><div>1,8</div><div></div></div>	1	G	0,0	- 360,0	Rundtlysende.
152800 19	Fonnosen Manetene Fitjarvika	59 55.2984 005 17.6948	Q R	4,8	LA/SC 0,0	<div><div></div><div>1,8</div><div></div></div>	1	R	0,0	- 360,0	Rundtlysende.
152900 19	Fonnosen Hegrenesflu Fitjarvika	59 55.2375 005 18.2507	Q G	5,0	LA/SC	<div><div></div><div>1,9</div><div></div></div>	1	G	0,0	- 360,0	Rundtlysende.
153300 19	Sørosen Selsøy Øst for Gisøyna	59 53.4585 005 05.6843	Iso WRG 2s	12,8	Lyktehus 3,0	<div><div>3,6</div><div>3,4</div><div>5,3</div></div>	1	G	326,3	- 32,6	Fra inn på Vikøya til 405 SØ av Jarnnagleholmen lykt
							2	R	32,6	- 44,5	Til 82m SØ av Jarnnagleholmen
							3	G	44,5	- 168,4	Til 18m Ø av landet på Gisøya
							4	W	168,4	- 169,4	Til 48m V av Stålhuva
							5	R	169,4	- 170,7	Til inn på vest siden av kant land ved Eidet
153400 19	Sørosen Jarnnagleholmen Sør om Gisøya	59 52.8884 005 04.4513	Iso WRG 4s	14,8	Lyktehus på søyle 9,2	<div><div>5</div><div>5</div><div>6,3</div></div>	1	R	224,5	- 231,7	Fra Gisøya til midt i sundet mellom Selsøy og Vikøy og 61m NV av Vikøya
							2	G	231,7	- 44,2	Til 215m NV av Vestra Goddeskjeret
							3	W	44,2	- 54,7	Til klar SØ av 3 m og 17m grunne på Hausabåen
							4	R	54,7	- 82,5	Til inn mot Hamnaboden
1535 0	Selbjørnsfjorden Slåtterøy Øyas n ende	59 54.4830 005 04.0354		0,0	25,1	<div><div>0</div><div>0</div><div>0</div></div>	Racon Signal: Type: Morsetegn Morsetegn T m/utstrekning 2.0 n.mil ITOFAR				
153500 19	Selbjørnsfjorden Slåtterøy Øyas N ende	59 54.4830 005 04.0354	Fl(2) W 30s	45,8	Rødt tårn med 1 hvitt be* 25,1	<div><div></div><div></div><div>18,5</div></div>	1	W	0,0	- 360,0	Rundtlysende
153600 19	Selbjørnsfjorden Stålhovo Nord av Gisøya	59 54.4529 005 05.4015	Iso WRG 6s	15,3	LA/SC 9,2	<div><div>4,8</div><div>4,5</div><div>6,7</div></div>	1	R	354,1	- 123,0	Fra 71m V av Selsøy lykt og midt i sundet, til klar SV av 3m ved Vestre Høkkelboen
							2	G	123,0	- 140,1	Til klar NØ av 5,6m grunne ved Indre Høkkelboen
							3	W	140,1	- 216,7	Til 260m NV av Nordra Eggholmskjeret
							4	R	216,7	- 232,9	Til 287m N av Molteholmen
							5	G	232,9	- 354,1	Til midt i leden gjennom Brandasund, førstnevnte grense
153900 19	Spannsosen Kastevika molo På molohodet	59 53.7489 005 06.1550	Iso R 2s	5,2	Lanterne på stang 0,0	<div><div>2,5</div><div></div><div></div></div>	1	R	0,0	- 360,0	Rundtlysende.

Fyrnr. Kartnr.	Område Navn Beliggenhet	Posisjon	Karakter	Lys høyde [m]	Beskrivelse Høyde over grunnen [m]	Lysvidde R G W	Sektor - farge - retning - beskrivelse				
154000 19	Spannsosen Risøysund	59 53.1695 005 07.8406	FI R 3s	7,7	Lanterne på stang 5,0	2,2 R G W	1	R	0,0	- 360,0	Rundtlysende.
154100 19	Spannsosen Kaperskjær Selsøy s side	59 53.7926 005 06.8455	FI R 3s	4,5	LA/SC 7,0	2,4 R G W	1	R	0,0	- 360,0	Rundtlysende.
154200 19	Spannsosen Østre Kaperskjær Selsøy s side	59 53.8209 005 07.0983	Q R	4,2	LA/SC 7,5	2,3 R G W	1	R	0,0	- 360,0	Rundtlysende.
154300 19	Spannsosen Nordre Spannsolmen	59 53.8986 005 07.3822	Q G	6,8	Lanterne på stang 3,8	1,9 R G W	1	G	0,0	- 360,0	Rundtlysende.
154600 19	Trollosen Soløysundet Soløysundet	59 54.5232 005 09.0036	FI R 3s	5,8	LA/SC 5,0	2,4 R G W	1	R	0,0	- 360,0	Rundtlysende.
154700 19	Trollosen Kyrkjesundet	59 54.9401 005 10.1468	FI G 3s	7,2	Lanterne på stang 4,8	2,4 R G W	1	G	0,0	- 360,0	Rundtlysende.
155061 19	Nyleia Nordre Langøyvågskjeret	59 54.6872 005 12.1104	Q G	6,8	Lanterne/IB på trekant T*	3,2 R G W		G	0,0	- 360,0	
155062 19	Langøysundet Arneholmen	59 54.9302 005 12.3153	Fast R lvs	8,0	Lanterne/IB på trekant T* 4,8	3,5 R G W		R	0,0	- 360,0	
155063 19	Langøysundet Arholmen	59 55.0218 005 12.7084	Fast G lys	7,6	Lanterne/IB over trekant*	3,5 R G W		G	0,0	- 360,0	
155164 19	Langøysundet Trehaugbleikja	59 55.4034 005 13.2169	Fast R lvs	7,2	Lanterne på stang på tr*	3,5 R G W		R	0,0	- 360,0	
155165 19	Langøysundet Ivarsøysnaget	59 55.3567 005 13.3752		625,0	Lanterne/IB på trekant T* 6,2	3,5 R G W		G	0,0	- 360,0	
155166 19	Langøysundet Silkebærbleikja	59 55.5372 005 13.3817	Fast R lvs	7,3	Lanterne/IB på trekant T*	3,5 R G W		R	0,0	- 360,0	
155267 19	Langøysundet Galtestein	59 55.5890 005 13.5731	Fast G lys	7,1	Lanterne/IB på trekant T* 6,3	3,5 R G W		G	0,0	- 360,0	
155268 19	Langøysundet Håboholmen	59 56.0729 005 13.4974	Fast R lvs	7,6	Lanterne/IB over trekant*	3,5 R G W		R	0,0	- 360,0	

Fyrnr. Kartnr.	Område Navn Beliggenhet	Posisjon	Karakter	Lys høyde [m]	Beskrivelse Høyde over grunnen [m]	Lysvidde R G W	Sektor - farge - retning - beskrivelse				
155400 19	Engesundsleia Dyrholmflu Nord av Madsagavlen	59 55.8404 005 14.4181	Q G	5,0	LA/SC 5,5	<div><div>2,3</div></div>	1	G	0,0	- 360,0	Rundtlysende.
155600 19	Selbjørnsfjorden Porsholmen	59 56.2725 005 13.6339	FI G 3s	10,0	Lanterne på stang 6,5	<div><div>3,5</div></div>	1	G	0,0	- 360,0	Rundtlysende.
155670 19	Selbjørnfjorden Nordre Håboholmen	59 56.2983 005 13.3159	Q R	7,6	Lanterne på stang	<div><div>4,4</div></div>		R	0,0	- 360,0	
155700 19	Selbjørnsfjorden Leidarholmen Engesundsleia	59 56.4269 005 14.4497	FI W 3s	14,8	Lanterne på stang 5,0	<div><div>3,7</div></div>	1	W	0,0	- 360,0	Rundtlysende
155900 21	Selbjørnsfjorden Stolmasundet Vågholmen, Selbjørnsfjorden	59 58.9341 005 05.4176	Oc (2) WRG 8s	23,1	FL/NB 3,0	<div><div>7,7</div><div>7,3</div><div>10,1</div></div>	1	G	192,9	- 307,7	Fra inn mot land ved Gyrihamaren til 182m SV av Ådno
							2	W	307,7	- 359,9	Til rett på Stålhovo lykt
							3	R	359,9	- 20,6	Til klar V av 2,5 m grunne ved Høklo
							4	W	20,6	- 23,8	Til klar SØ av 5 m grunne ved indre Høkkelboen
							5	G	23,8	- 32,7	Til klar NV av 2 m grunne ved vestre Høkkelboen
							6	W	32,7	- 37,4	Til klar SØ av 4,7 m Holmaskaget og 333m SØ av Furen
							7	R	37,4	- 92,7	Til inn på land vest av lykten v/Vaage
155901 21	Selbjørnsfjorden Stolmavågen, S N på Vågholmen	59 59.0785 005 05.3240	Q R	4,3	LA/SC 0,0	<div><div>2,3</div></div>	1	R	0,0	- 360,0	Rundtlysende.
155902 21	Selbjørnsfjorden Stolmavågen, N Vågasjøen	59 59.1003 005 05.2802	Q G	4,5	LA/SC 5,0	<div><div>2,3</div></div>	1	G	0,0	- 360,0	Rundtlysende.
156000 21	Selbjørnsfjorden Selbjørn Brosmevikpynten, sør på Selbjørn	59 58.5503 005 11.7919	Oc (3) WRG 10s	14,0	FL/NB 3,0	<div><div>7,7</div><div>7,3</div><div>10,1</div></div>	1	R	230,0	- 242,4	Fra inn på Setholmen til 108m SØ av Vadlandstå
							2	G	242,4	- 256,4	Til 176m S av Kalvssundboen
							3	W	256,4	- 262,3	Til 128m N av nordre stang på Austrenesboene
							4	R	262,3	- 15,0	Til 453m V av Sigloddan og klar av Sigleflua
							5	W	15,0	- 22,0	
							6	G	22,0	- 39,0	Til 259m NV av Nordra Eggholmskjeret
							7	W	39,0	- 55,0	Til klar S av søre Høkkelboen
							8	R	55,0	- 66,4	Til 123m S av Torsteinskyrkjene
156400 21	Bekkjarviksundet Økshammaren Selbjørns ø pynt	59 59.3336 005 13.3138	Oc (2) WRG 8s	21,5	6-FL/NB 3,0	<div><div>7,6</div><div>7,2</div><div>10</div></div>	1	R	156,0	- 169,6	Fra inn over land nord for lykta til 131m Ø av Ringaskjærflu lanterne
							2	W	169,6	- 199,4	Til 219 m NV av Hjartholmen.
							3	G	199,4	- 215,0	Til 139 m SØ av Hjartholmen.
							4	W	215,0	- 223,2	Til innløpet til Vestre Vinnesvågen.
							5	R	223,2	- 263,0	Til inn på sørligste neset på nordsida av Kalsundet
							6	G	263,0	- 283,0	Til 149m SV av Kalsundbåen varde
							7	W	283,0	- 317,5	Til 144 m NØ av Matløysa.
							8	R	317,5	- 351,1	Til 145 m V av skjæret NV-av Leidarholmen.
							9	W	351,1	- 6,2	Til inn på landet sør for lykta

Fyrnr. Kartnr.	Område Navn Beliggenhet	Posisjon	Karakter	Lys høyde [m]	Beskrivelse Høyde over grunnen [m]	Lysvidde R G W	Sektor - farge - retning - beskrivelse				
156500 21	Bekkjarviksundet Bekkjarviksundet På østre brukar	60 00.9635 005 12.1240	Oc WRG 6s	13,0	4-FL/NB plast 12,0	2,99	1	G	284,2	- 319,4	Fra inn på landet sør for lykta til 74m SV av Stonganeset
						2,75	2	W	319,4	- 328,1	Til 110m NØ av Ringaskjerflua lanterne
						4,45	3	R	328,1	- 133,7	Til 321m NØ av Krabbhausane.
							4	W	133,7	- 146,4	Til 161m SV av Grønningen.
							5	G	146,4	- 154,0	Til inn mot Bjørmaneset
156514 21	Bekkjarviksundet Ringaskjerflu	60 00.3021 005 12.7992	Q R	9,6	Lanterne på trebeining	3,2		R	0,0	- 360,0	
156516 21	Bekkjarviksundet Trædsklubben På land	60 00.5715 005 12.4340		9,5	Lanterne/IB over trekant	4		R	0,0	- 360,0	
156518 21	Bekkjarviksundet Bekkjarviksundet, V På land	60 00.9736 005 11.8111		9,0	Lanterne/IB over trekant	4		R	0,0	- 360,0	
156700 21	Hundvåkosen Pirholmen Sørøst om Hundvåko	60 05.4488 005 10.8673	Iso WRG 2s	7,0	Lyktehus 3,0	3,2	1	G	8,2	- 9,4	Fra inn på Litlaskjeret til 68 m V av Litlaskjeret
						2,9	2	W	9,4	- 11,1	Til 36 m Ø av Rød lanterne på skjær Ø av Klammerholmen
						4,7	3	R	11,1	- 43,6	Til 38 m NV av Litla Flatøya
							4	W	43,6	- 48,3	Til 68m SØ av Risøya
							5	G	48,3	- 179,6	Til 48 m Ø av landet ved Kongsvarden
							6	W	179,6	- 184,1	Til 20 m V av Ringaskjeret
							7	R	184,1	- 186,1	Til midt på Ringskjeret
156741 21	Møkstrafjorden Risøyflu	60 04.9895 005 09.2523	Q G	5,0	Lanterne på stang	3,8		G	0,0	- 360,0	
156743 21	Møkstrafjorden Litle Bakholmen	60 05.4714 005 10.0203	Fast G lys	7,5	Lanterne/IB på trekant T*	4		G	0,0	- 360,0	
156744 21	Møkstrafjorden Bakholmsundet	60 05.5833 005 10.0418	Fast R lys	8,0	Lanterne/IB på trekant T*	4		R	0,0	- 360,0	
156745 21	Møkstrafjorden Ståløya	60 05.6903 005 10.4118	Fast G lys	10,0	Lanterne/IB på trekant T*	4		G	0,0	- 360,0	
156752 21	Møkstrafjorden Store Flatøya På sydspiss av Flatøya	60 04.5581 005 10.1593	Iso R 2s	12,5	Lanterne/IB på trekant T*	4,4		R	0,0	- 360,0	
156753 21	Møkstrafjorden Sandholmen På sydspissen på øya	60 04.6999 005 10.8205	Iso W 2s	11,5	Lanterne/IB på trekant T*	4,4		W	0,0	- 360,0	
156754 21	Møkstrafjorden Klammerholmen På syd enden på holmen	60 04.8356 005 10.5797	Fast R lys	9,0	Lanterne/IB på trekant T*	4		R	0,0	- 360,0	

Fyrnr. Kartnr.	Område Navn Beliggenhet	Posisjon	Karakter	Lys høyde [m]	Beskrivelse Høyde over grunnen [m]	Lysvidde R G W	Sektor - farge - retning - beskrivelse			
156756 21	Møkstrafjorden Little Flatøy SØ- siden på holmen	60 05.1987 005 10.6658	Fast R lys	7,5	Lanterne/IB på trekant T*	4	R	0,0	-	360,0
156757 21	Møkstrafjorden Pirholmen, V Vest side av holmen	60 05.4494 005 10.8617	Fast G lys	8,0	Lanterne/IB på trekant T*	4	G	0,0	-	360,0
156758 21	Møkstrafjorden Ståløy, Ø På øya's østside	60 05.6045 005 10.7412	Fast R lys	8,2	Lanterne/IB på trekant T*	4	R	0,0	-	360,0
156759 21	Møkstrafjorden Ringskjer	60 05.8225 005 10.9520	Iso G 2s	9,5	Lanterne/IB på trekant T*	3.8	G	0,0	-	360,0
156800 21	Hundvåkosen Rostøy På Rostøy	60 05.5684 005 12.2458	Iso WRG 6s	9,8	Lyktehus på søyle 5,2	1.5 1.3 2.4	1 R 2 W 3 G 4 W 5 R 6 W 7 G 8 R 9 W 10 G	23,2 31,9 35,1 49,9 57,1 90,2 96,2 141,1 260,0 267,6	- 31,9 - 35,1 - 49,9 - 57,1 - 90,2 - 96,2 - 141,1 - 260,0 - 267,6 - 281,6	Fra inn på Rostøy til 63m V av Sandsundholmen Til 30m SØ av Seiholmen Til 63m NV av Seiholmen Til 72m SØ av Pirholmen og klar 2,4 m grunne Til 60m N av Kjøpmannsholmen Til 60m S av stang sør av Austre Bakholmen Til inn i bukta mellom Austre Bakholmen og Storholmen Til 177m N av Litle Netholmen Til 44m N av Vestre Storebøflu stang Til inn mellom Store Netholmen og Bjånesøy
156802 21	Hundvaakosen Kjeholmen Ø av Kjeholmen	60 05.8276 005 12.5357	Q G	3,5	LA/SC 8,0	3.3	1 G	0,0	-	360,0 Rundtlysende.
156803 21	Hundvaakosen Hundvaakosen V av Indreholmen	60 06.1562 005 12.0871	Q R	3,5	LA/SC 7,0	3.2	1 R	0,0	-	360,0 Rundtlysende.
156863 21	Møkstrafjorden Rostøyflua Møkstrafjorden	60 05.3413 005 11.8046	Fast G lys	10,3	Lanterne/IB på trekant T* 17,4	4	G	0,0	-	360,0
156864 21	Møkstrafjorden Skarvaskjeret Ved Austervoll	60 05.6824 005 12.5508	Fast R lys	5,8	Lanterne/IB på trekant T*	2.2	R	0,0	-	360,0
156867 21	Hundvåkosen Bjånesgrunnen Hundvåkosen	60 05.4645 005 12.8132	Iso G 4s	5,0	10,0	3.8	G	0,0	-	360,0
156901 21	Hundvåkosen Vågskjærflu NØ av Torangsneset	60 07.0316 005 10.2780	Q R	4,7	LA/SC 0,0	3.2	1 R	0,0	-	360,0 Rundtlysende.

Fyrnr. Kartnr.	Område Navn Beliggenhet	Posisjon	Karakter	Lys høyde [m]	Beskrivelse Høyde over grunnen [m]	Lysvidde R G W	Sektor - farge - retning - beskrivelse				
157000 21	Hundvåkosen Ståløy Øyas v side	60 08.7440 005 11.3662	Iso WRG 2s	10,0	Lyktehus 3,0	3,6	1	G	357,9	- 358,9	Fra 43m V av Kamøya LA til 98m V av Kamøya LA
						3,4	2	W	358,9	- 5,4	Til Ø av Hundvåko og 45m Ø av V brukar
						5,3	3	R	5,4	- 13,4	Til 238m Ø av Djupaflu jernstang
							4	G	13,4	- 174,5	Til 75m Ø av store Skorpo
							5	W	174,5	- 177,6	Til 124m V av Eljarnets vestpynt
							6	R	177,6	- 187,3	Til 120m Ø av Eldjarnets østpynt
							7	W	187,3	- 194,2	Til 149m V av stang på Kyrholmflua
							8	G	194,2	- 196,0	Til inn på Ståløy N av lykten og 29m V av Kyrholmflua stang
157069 21	Hundvåkosen Kamsøya Kamsøy's vestsida	60 08.1232 005 11.5002	Q G	4,8	Lanterne på stang			G	0,0	- 360,0	
						3,8					
157070 21	Hudvåkosen Krosshamn	60 08.5476 005 11.1626	Fast R lvs	8,0	Lanterne/IB på trekant T*	4		R	0,0	- 360,0	
157071 21	Hundvåkosen Krosshamnsundet	60 08.7323 005 11.3526	Fast G lys	7,8	Lanterne/IB på trekant T*	4		G	0,0	- 360,0	
157072 21	Hundvåkosen Krossøy, N	60 08.9444 005 11.1487	Fast R lvs	7,7	Lanterne/IB på trekant T*	4		R	0,0	- 360,0	
157074 21	Hundvåkosen Stora Skorpa	60 09.5948 005 11.1069	Q R	9,0	Lanterne/IB på trekant T*	3,2		R	0,0	- 360,0	
157075 21	Korsfjorden Eldjarnet	60 09.9640 005 11.4066	Q G	11,3	Lanterne på stang	4,4		G	0,0	- 360,0	
157080 21	Hundvåkosen Sjøbuholmen Sjøbuholmen, østside	60 08.8118 005 12.1455	Fast R lys	7,5	Lanterne/IB på trekant T*	3,5		R	0,0	- 360,0	
157081 21	HUNDVÅKOSEN Sandtorv Santorv vestsida	60 08.8265 005 12.2074	Fast G lvs	7,3	Lanterne/IB på trekant T*	3,5		G	0,0	- 360,0	
157284 21	Hundvåkosen Lindholmen SV enden på Lindholmen	60 07.6058 005 11.9936	Fast R lys	7,5	Lanterne/IB på trekant T*	4	1	R	0,0	- 360,0	
157285 21	Hundvåkosen Indreholmen Hufthammarsundet	60 07.6289 005 12.5213	Iso G 4s	7,0	13,0	4,4	1	G	0,0	- 360,0	Rundtlysende

Fyrnr. Kartnr.	Område Navn Beliggenhet	Posisjon	Karakter	Lys høyde [m]	Beskrivelse Høyde over grunnen [m]	Lysvidde R G W	Sektor - farge - retning - beskrivelse				
157286 21	Hundvåkosen Hufthamarssundet Hufthamarssundet	60 07.6460 005 12.4567	Iso WRG 4s	6,0	12,5	4,7	1	G	127,4	- 231,9	Fra midt på Lindholmen til 75m SØ av Stora Lauerøya lanterne
						4,7	2	W	231,9	- 233,7	Til 53m NV av Trollsey
						6	3	R	233,7	- 271,1	Til 110m S av Trollsøykalven stang
							4	W	271,1	- 286,1	Til inn på Indreholmen
							5	G	286,1	- 49,8	Til 75m NV av stang ved Huftarøy N
							6	W	49,8	- 70,7	Til 75m S av Lindholmen
							7	R	70,7	- 127,4	Til midt på Lindholmen
157287 21	Hundvåkosen Trolløysundet, S	60 08.5330 005 14.9872	Q G	5,5	Lanterne på stang	3,8	G	0,0	- 360,0		
157288 21	Hundvåkosen Store Laugarøy Trolløysundet	60 08.6380 005 14.8707	Q R	5,0	Lanterne på stang	1,6	R	0,0	- 360,0		
157400 21	Møkstrafjorden og Skoltafjorde Stallaren Stallareskjer	60 01.2584 005 05.8676	Iso WRG 6s	9,0	Lyktehus på stativ 6,7	5	1	W	192,5	- 194,1	Fra 79m Ø av Møkstra til 90m V av stang SV av Krabbehausene
						4,7	2	R	194,1	- 214,0	Til 125m Ø av store Flatøy
						6,9	3	W	214,0	- 221,8	Til 146m NV av Grøningen
							4	G	221,8	- 238,1	Til 187m NV av lite skjær NV av Lunnøy
							5	R	238,1	- 290,5	Til 139m S av stang SV av Lunnøykalven
							6	W	290,5	- 314,6	Til midt i innl Djupavåg
							7	G	314,6	- 346,2	Til 100m V av vestre Vadholmen
							8	R	346,2	- 40,6	Til 64m NV om holme, innseiling Kvalvåg
							9	G	40,6	- 88,7	Til 69m N av lite skjær nord for Myrbærholmen
							10	W	88,7	- 90,8	Til 33m S av Buholmen
							11	R	90,8	- 122,7	Til 166m NØ av Mælaren
							12	W	122,7	- 137,9	Til 188m SV av Brørne
							13	G	137,9	- 192,5	Til 79m Ø av Møkstra - første grense
157500 21	Møkstrafjorden og Skoltafjorde Grøningen	60 03.2102 005 09.6359	Iso WRG 4s	14,7	FL/SC 3,5	5,1	1	W	5,1	- 8,3	Fra 100m V av j.st. vest av Veidvågholmen til 98m Ø av Leiarholmen.
						4,8	2	R	8,3	- 35,4	Til 160m NV av holme V av Lunnøya.
						7,1	3	W	35,4	- 42,3	Til 147m SØ av Stallaren lykt.
							4	G	42,3	- 47,7	Til 175m NV av Stallarskjerbåen j.st.
							5	W	47,7	- 50,5	Til 290m SØ av holme ved Buholmen.
							6	R	50,5	- 97,2	Til 80m S av Møkster molo HIB.
							7	G	97,2	- 122,2	Til 200m NØ av land NØ på Møkster.
							8	W	122,2	- 132,8	Til 112m SV av Terneskeret.
							9	R	132,8	- 197,1	Til 55m Ø av Klammerholmskeret HIB.
							10	W	197,1	- 199,3	Til 74m V av land på Sandholmen.
							11	G	199,3	- 279,0	Til 40m S av vestligste j.st. N av Buseholmen.
							12	R	279,0	- 332,0	Til 70m V av landet ved brua i Bekkjarviksundet.
							13	W	332,0	- 353,1	Til 120m Ø av Littalunnøybåen j.st.
							14	G	353,1	- 5,1	Til førstnevnte grense.
157549 21	Møkstrafjorden Svarteskjeret SØ av Grøningen fyrlampe	60 03.0386 005 10.2845	Q G	8,5	Lanterne på stang	3,8	G	0,0	- 360,0		

Fyrnr. Kartnr.	Område Navn Beliggenhet	Posisjon	Karakter	Lys høyde [m]	Beskrivelse Høyde over grunnen [m]	Lysvidde R G W	Sektor - farge - retning - beskrivelse				
157551 21	Møkstrafjorden Litlaskjeret NØ av Grønningen fyr lampe	60 03.8646 005 10.4197	Iso G 4s	8,5	Lanterne på stang	<div><div></div><div>3,9</div><div></div></div>	G	0,0	-	360,0	
157600 21	Møkstrafjorden og Skoltafjorde Rosmunnholmen Kalsøy	60 02.4281 005 04.5407	Iso WRG 2s	24,0	Lyktehus på underbygning 6,0	<div><div>5</div><div>4,7</div><div>7</div></div>	1 G 2 W 3 R 4 W 5 G 6 R 7 W 8 G	292,3 334,6 337,6 79,5 89,7 211,4 219,3 220,6	- - - - - - - -	334,6 337,6 79,5 89,7 211,4 219,3 220,6 246,4	Fra inn over Litla Kalsøy til 115m SV av Stallarskjerbåen j.st. Til klar NØ av Brørne og 78m Ø av Stolmen. Til 200m N av Skoltane. Til 290m S av Englamarkskaget. Til 34m Ø av Uteløyskjerene. Til 72m SØ av Eriksholmen. Til 315m NV av Møkstra-Grønningen lanterne. Til inn over Litla Kalsøya.
157700 21	Møkstrafjorden og Skoltafjorde Makrellstallen Marsteinen	60 02.3781 005 05.6054	FI R 3s	4,8	LA/SC 0,0	<div><div>2</div><div></div><div></div></div>	1 R	0,0	-	360,0	Rundtlysende.
157728 21	Møkstrafjorden Kalsøyflua Marsteinen	60 02.3366 005 06.7337	FI W 3s	5,3	Lanterne på stang	<div><div></div><div></div><div>3,8</div></div>	W	0,0	-	360,0	
157729 21	Møgsterfjorden Larsaskjeret Marsteinen	60 02.3345 005 06.0255	Q G	6,0	Lanterne på stang	<div><div></div><div>3,2</div><div></div></div>	G	0,0	-	360,0	
157731 21	Møkstrafjorden Vardholmen På land	60 02.5942 005 05.6380	Fast G lys	7,6	Lanterne/IB over trekant	<div><div></div><div>4</div><div></div></div>	G	0,0	-	360,0	
157732 21	Møkstrafjorden og Skoltafjorde Kyrkjeskjærflu I sjø	60 02.6393 005 05.6480	Fast R lvs	6,7	HIB m.indir.belysning på* 0,0	<div><div>4</div><div></div><div></div></div>	1 R	0,0	-	360,0	Rundtlysende.
157733 21	Møkstrafjorden og Skoltafjorde Hestholmgrunnen I sjø	60 02.8121 005 05.8048	Fast G lys	6,7	Lanterne/IB over trekant 0,0	<div><div></div><div>4</div><div></div></div>	1 G	0,0	-	360,0	Lanternen rundtlysende grønn
157734 21	Møkstrafjorden Kalsøynes På land	60 02.8273 005 05.7348	Fast R lvs	7,5	Lanterne/IB over trekant	<div><div>4</div><div></div><div></div></div>	R	0,0	-	360,0	
157735 21	Møkstrafjorden Møkstragrønningen Marsteinen	60 03.2587 005 06.3929	Q W	5,7	Lanterne på stang	<div><div></div><div></div><div>3,6</div></div>	W	0,0	-	360,0	
157736 21	Møkstrafjorden Eriksholmen På land	60 03.2979 005 05.8626	Fast R lvs	9,5	HIB m. indir.belysning p*	<div><div>4,7</div><div></div><div></div></div>	R	0,0	-	360,0	
157737 21	Møkstrafjorden Møkster molo Ytterst på molohodet	60 03.4896 005 05.9137	Fast G lys	8,0	HIB m. indirekte belysni* 0,0	<div><div></div><div>4</div><div></div></div>	1 G	0,0	-	360,0	Lanternen rundtlysende grønn

Fyrnr. Kartnr.	Område Navn Beliggenhet	Posisjon	Karakter	Lys høyde [m]	Beskrivelse Høyde over grunnen [m]	Lysvidde R G W	Sektor - farge - retning - beskrivelse				
157905 21	Møkstrafjorden Stutaflua Salthella	60 00.4356 005 06.1703	Iso W 2s	4,5	Lanterne på stang 10,5	<div><div></div><div></div><div>5,5</div></div>	1	W	0,0	- 360,0	Rundtlysende
157906 21	Møkstrafjorden Fjordaflua Salthella	60 00.8215 005 06.5545	Q W	9,8	Lanterne på stang 16,0	<div><div></div><div></div><div>5,2</div></div>	1	W	0,0	- 360,0	Rundtlysende
157907 21	Møkstrafjorden Lunnøykalvstallen Salthella	60 01.0976 005 07.1244	Q G	10,3	Lanterne på stang 14,0	<div><div></div><div></div><div>4,5</div></div>	1	G	0,0	- 360,0	Rundtlysende
158001 21	Møkstrafjorden Salthellebleikja	60 00.1442 005 06.6943	FI W 3s	6,1	LA/SC 4,7	<div><div></div><div></div><div>2,7</div></div>					
158101 21	Møkstrafjorden Bleikjo Bleikjo	60 00.4753 005 07.2385	Fast G lys	10,0	 10,0	<div><div></div><div></div><div>2,1</div></div>	1	G	0,0	- 360,0	Rundtlysende
158102 21	Møkstrafjorden Rabbabåen Rabbabåen	60 00.5361 005 07.7502	Fast R lvs	8,0	HIB på stang 10,0	<div><div></div><div></div><div>2,1</div></div>	1	R	0,0	- 360,0	Rundtlysende
158104 21	Møkstrafjorden Djupavåg, NV Ytterste holme i Djupevågen	60 00.3362 005 07.5664	Fast R lys	9,0	 9,0	<div><div></div><div></div><div>2,1</div></div>	1	R	0,0	- 360,0	Rundtlysende
158200 21	Møkstrafjorden Litla Lunnøy	60 01.4133 005 09.7490	FI W 3s	10,5	Lanterne på stang 5,2	<div><div></div><div></div><div>3,6</div></div>	1	W	0,0	- 360,0	Rundtlysende.
158221 21	Møkstrafjorden Nordre Leiarholmen På land	60 01.8104 005 08.8953	Q G	7,5	Lanterne/IB over trekant	<div><div></div><div></div><div>3,2</div></div>		G	0,0	- 360,0	
158222 21	Møkstrafjorden Leiarholmskjeret Leidarholmen	60 01.7829 005 08.9293	Q R	6,8	Lanterne/IB over trekant	<div><div></div><div></div><div>3,2</div></div>		R	0,0	- 360,0	
158223 21	Møkstrafjorden Lunnøya, V På land	60 01.7242 005 08.6641	Iso G 4s	6,7	Lanterne/IB over trekant	<div><div></div><div></div><div>3,4</div></div>		G	0,0	- 360,0	
158224 21	Møkstrafjorden Lunnøya, Ø Lunnøy NØ	60 01.7310 005 08.7138	Iso R 4s	7,0	Lanterne/IB over trekant	<div><div></div><div></div><div>3,4</div></div>		R	0,0	- 360,0	
158226 21	Møksterfjorden Lunnøybåen I sjø	60 01.9758 005 08.9728		4,8	Lanterne på stang	<div><div></div><div></div><div>3,6</div></div>		R	0,0	- 360,0	
158300 21	Møkstrafjorden Rabben molo	60 00.5428 005 08.2424	FI G 3s	5,2	Lanterne på stang 0,0	<div><div></div><div></div><div>1,7</div></div>	1	G	0,0	- 360,0	Rundtlysende.













Fyrnr. Kartnr.	Område Navn Beliggenhet	Posisjon	Karakter	Lys høyde [m]	Beskrivelse Høyde over grunnen [m]	Lysvidde R G W	Sektor - farge - retning - beskrivelse				
158500 21	Horgefjorden Horgesund På Leiskjer	60 05.2621 005 07.7160	Iso WRG 6s	7,0	Lyktehus 4,0	3,3	1	G	343,3	- 352,7	Fra over det store skjæret NØ av Midtskjeret til 44m V av samme skjæret
						3	2	W	352,7	- 357,5	Til 30m V av Midtskjeret
						4,8	3	R	357,5	- 12,3	Til 95m V av vestre stang ved Krabbehausane
							4	W	12,3	- 13,3	Til 86m Ø av Møkstra Grøningen klar 8m
							5	G	13,3	- 161,7	Til midt i Horgesund og klar V av slaggrunn V av Trettholmane
							6	R	161,7	- 177,4	Til klar Ø av Trettholmane
							7	G	177,4	- 183,1	Til ca 35m V av Midtre Navholmen
158600 21	Horgefjorden Kassholmboen Horgefjorden	60 07.7211 005 05.6603	Iso WRG 2s	6,0	Lyktehus på stativ	1,3	1	R	189,5	- 209,6	Rødt fra inn på Kvaløy til midt mellom ø. Fluhl. og Gulaskjera, 36m NV av Litla-Navøya
						1,2	2	G	209,6	- 350,0	Grønt derfra til 42m V av Kubbholmen
						2,2	3	W	350,0	- 351,9	Hvitt derfra til 31m Ø avHillerøy
							4	R	351,9	- 37,1	Rødt derfra til 100m V av Hillerøy
							5	W	37,1	- 43,5	Hvitt derfra til 96m Ø av stang Grunnevågsundflu
							6	G	43,5	- 52,5	Grønt derfra til litt inn på Kalsøy
158700 21	Horgefjorden Bakkasund Horgefjorden	60 07.9553 005 06.0598	Iso WRG 6s	9,0	Lyktehus 4,0	1,4	1	R	357,3	- 50,9	Fra kloss V av Ærholmen til midt i sundet mellom Kvaløya og Nautøya
						1,3	2	G	50,9	- 175,9	Grønt derfra til 88m Ø av Austrafua stang
						2,3	3	W	175,9	- 183,3	Hvit derfra til 31m V av Austre Fluholmen
							4	R	183,3	- 197,1	Rødt derfra til inn på lille Gulaskjera
158800 21	Horgefjorden Kalsøyvik	60 07.1412 005 05.6186	FI W 3s	5,5	Lanterne på stang		1	W	0,0	- 360,0	Rundtlysende.
					0,0						
158901 21	Horgefjorden Svartaskjer Svartaskjer	60 07.3038 005 06.9804	FI G 3s	8,5	LA/SC		1	G	0,0	- 360,0	Rundtlysende
					7,0						
159000 21	Korsfjorden Marstein st Marsteinen	60 07.8397 005 00.5500	Iso WR 4s	37,5	Hvitt betonghus med hvit*	10,6		R	62,3	- 88,0	
					17,3		W	88,0	- 62,3		
						Racon Signal: Type:	Morsetean Morsetean M m/utstreknina 0.88 n.mil ITOFAR				
159200 21	Korsfjorden Skjeljaboskaget Stora Kalsøy NV pynt	60 08.1338 005 02.5091	LFI WRG 10s	17,0	FL/SC 5,7	6,2	1	R	24,9	- 34,1	Fra inn på landet på Stora Kalsøy vestsida til 129m V av Stora Kalsøy
						6,2	2	W	34,1	- 47,1	Til 353m SØ av sørligste pynten på Lille Marstein
						7,7	3	G	47,1	- 91,9	Til 288m av nordligste pynten på Skjerskaget
							4	W	91,9	- 113,7	Til 1145m SSV av Tekslo SV-pynt og klar S av Hysteinen
							5	R	113,7	- 165,2	Til 129m V av Mulen
							6	G	165,2	- 195,9	Til klar av Little Flesa lant. og 66m V av Stongarholmen lanterne
							7	R	195,9	- 229,2	Til 122m SØ av Kleppholmen
							8	W	229,2	- 239,0	Til 97m N av landet ved Hillavik
							9	G	239,0	- 243,2	Til inn på land ved Hillavik

Fyrnr. Kartnr.	Område Navn Beliggenhet	Posisjon	Karakter	Lys høyde [m]	Beskrivelse Høyde over grunnen [m]	Lysvidde R G W	Sektor - farge - retning - beskrivelse				
159400 21	Korsfjorden Tekslo Innløpet til Korsfjorden	60 09.2893 005 00.3816	FI WRG 5s	26,0	FL/SC	5.7	1	R	249,6	- 263,8	Fra klar S av 2 m grunne på søre Mula til 218 m S av store Flesa
					6,0	5.3	2	W	263,8	- 283,2	Til 198 m N av Steinneset
						7.7	3	G	283,2	- 3,4	Til 235 m V av Marstein
							4	W	3,4	- 18,0	Til 265 m Ø av slaggrunnslinjen ved Marsteinboen
							5	R	18,0	- 27,5	Til 290 m V av slaggrunnslinjen ved Marsteinboen
							6	W	27,5	- 79,6	Til klar av sydkanten på Teksleboane
							7	G	79,6	- 127,9	Til 162 m SV av Lyroddane
							8	R	127,9	- 135,3	Til inn på land ved Lyroddane
159501 21	Korsfjorden Stongarholmen Store Stongarholmen	60 09.7323 005 03.5098	Q G	10,0	LA/SC		1	G	0,0	- 360,0	Rundtlysende.
					0,0	2.3					
159502 21	Korsfjorden Little Flesa Toftøya	60 09.6680 005 03.2724	Q R	7,4	LA/SC	2.3	1	R	0,0	- 360,0	Rundtlysende
					7,5						
159605 21	Korsfjorden Hummelsund Hummelsundet	60 10.0870 005 03.4535	Q G	5,0	LA/SC		1	G	0,0	- 360,0	Rundtlysende.
					8,0	0.9					
159800 21	Korsfjorden Austefjorden På Selsvikneset	60 10.4777 005 05.1194	Iso WRG 2s	9,0	Lyktehus	3.6	1	R	163,2	- 168,4	Rødt fra innover land N-av lykten til 66m V av Steinsland molo
					4,0	3.4	2	G	168,4	- 340,6	Til 76m V av Usholmane
						5.3	3	W	340,6	- 355,7	Til 131m Ø-av nes ved 5m grunnen og klar denne
							4	R	355,7	- 9,6	Til innover land sør for lykta
159900 21	Korsfjorden Steinsland molo	60 12.1001 005 04.5298	Iso G 2s	5,0	Lanterne på stang		1	G	0,0	- 360,0	Rundtlysende.
					0,0	3.2					
160000 21	Korsfjorden Ytstaskjeret Håkholtens S spiss	60 10.2522 005 06.6741	Iso WRG 6s	11,5	FL/SC	4.7	1	G	223,3	- 239,3	Fra inn over land ved Gangstøa til 125m S av Kleppeholmen.
						4.4	2	W	239,3	- 273,1	Til 130m N av Kyrholmflu stang
					3,0	6.6	3	R	273,1	- 279,4	Til 147m N av Stora Skorpo N spiss
							4	G	279,4	- 2,8	Til 130m V av Navøytangen.
							5	R	2,8	- 46,6	Til 195m NV av Skjeljaboskaget og 145m SØ av Little Marstein.
							6	W	46,6	- 61,5	Til 112m S av Hellenen.
							7	G	61,5	- 74,7	Til inn over Flatøyna.
160100 21	Korsfjorden Børnestangen Tangens ø pynt	60 12.1168 005 10.2128	Oc WRG 6s	13,5	Lyktehus på stativ	4.41	1	R	156,4	- 172,3	Fra inn mot Limavågen til 103m Ø av Svenestangen.
						4.1	2	W	172,3	- 189,1	Til midt i sundet NV av Buarøy og 51m V av HIB Visterøyna NV
					3,5	6.23	3	G	189,1	- 224,8	Til 198m SØ av skjæret på SØ-siden av Bjelkarøy-Buarøy.
							4	R	224,8	- 233,2	Til 160m SØ av Herøy.
							5	G	233,2	- 269,5	Til 142m S av Kroken.
							6	W	269,5	- 272,2	Til 130m N av Blia.
							7	R	272,2	- 275,5	Til 114m S av Blia.
							8	W	275,5	- 287,9	Til 93m N av minste Leieskjæret
							9	G	287,9	- 308,8	Til 206m SV av Alholmen.
							10	W	308,8	- 18,7	Til 111m SØ av Høylandskjæret.
							11	R	18,7	- 27,3	Til inn mot land ved Slettвика

Fyrnr. Kartnr.	Område Navn Beliggenhet	Posisjon	Karakter	Lys høyde [m]	Beskrivelse Høyde over grunnen [m]	Lysvidde R G W	Sektor - farge - retning - beskrivelse				
160290 21	Korsfjorden Rishavnholmen Lysefjorden	60 12.6071 005 17.6504	Iso R 4s	6,0	Lanterne 0,0	2,22	1	R	0,0	- 360,0	Rundtlysende
160292 21	Korsfjorden Krabbasundet, V N for Såta	60 13.0767 005 17.6980	Fast R lys	7,0	HIB 0,0	2,6	1	R	0,0	- 360,0	Rundtlysende.
160293 21	Korsfjorden Krabbasundet, Ø N for Såta	60 13.1581 005 17.7146	Fast G lys	7,0	HIB 0,0	2,5	1	G	0,0	- 360,0	Rundtlysende.
160295 21	Korsfjorden Skiparvikskjæret Eidsvågen	60 13.3423 005 17.6112	Fast G lys	7,0	Lanterne på stang med op* 0,0	2,5	1	G	0,0	- 360,0	Rundtlysende grønn.
160301 21	Lerøyposen Klokkarvik Molo på molo	60 13.4506 005 09.4035	Fast G lys	8,5	Lanterne/IB på trekant T*	4		G	0,0	- 360,0	
160304 21	Lerøyposen Brakholmen	60 13.5447 005 10.5163	Fast R lys	6,8	Lanterne/IB på trekant N*	3,5		R	0,0	- 360,0	
160305 21	Lerøyposen Visterøyna, NV	60 13.5696 005 10.7439	Fast G lys	8,4	Lanterne/IB på trekant N*	3,5		G	0,0	- 360,0	
160307 21	Lerøyposen Visterøyflu	60 13.5784 005 10.9461	Fast G lys	6,4	Lanterne/IB på trekant N*	5,5		G	0,0	- 360,0	
160308 21	Lerøyposen Kalsneset	60 13.5469 005 11.2075	Fast R lys	6,4	Lanterne/IB på trekant T*	3,5		R	0,0	- 360,0	
160309 21	Lerøyposen Visterøysundet	60 13.5188 005 11.2741		7,2	Lanterne på stang	3,5	1	G	0,0	- 360,0	Lanterne rundtlysende grønn
160310 21	Lerøyposen Skurvholmgrunnen	60 13.6489 005 11.7557	Fast R lys	6,1	Lanterne/IB på trekant T*	3,5		R	0,0	- 360,0	
160312 21	Lerøyposen Viberholmen	60 13.9609 005 12.8137	Iso R 2s	6,0	Lanterne på stang	3,8		R	0,0	- 360,0	
160313 21	Lerøyposen Buarøyna	60 14.0097 005 13.2176	Q G	5,5	Lanterne på stang	3,2		G	0,0	- 360,0	
160316 21	Lerøyposen Åleknappsundet, V	60 15.1447 005 13.7732	Fast R lys	8,2	Lanterne/IB på trekant N*	4		R	0,0	- 360,0	













Fyrnr. Kartnr.	Område Navn Beliggenhet	Posisjon	Karakter	Lys høyde [m]	Beskrivelse Høyde over grunnen [m]	Lysvidde R G W	Sektor - farge - retning - beskrivelse				
160317 21	Lerøyosen Åleknappsundet, Ø	60 15.0929 005 13.8620	Fast G lys	8,2	Lanterne/IB på trekant M*	<div><div></div><div>4</div><div></div></div>	G	0,0	-	360,0	
160400 21	Lerøyosen Lerøyna Brakholmen v side	60 13.6297 005 10.3305	Oc (2) WR 8s	6,3	Lyktehus på søyle 6,0	<div><div>4,9</div><div></div><div>6,9</div></div>	1 R 2 W 3 R	313,3 328,7 159,2	- 328,7 - 159,2 - 164,4	Fra innover sørvestsiden av Buarøyna til klar SV av 7,2m grunnen og 239m til land Buarøyna. Til 131m V av Tangafllu. Til inn på land på Lerøy nord for lykta	
160421 21	Lerøyosen Tangafllu NV på Lerøyna	60 14.5060 005 09.8177	Iso G 6s	5,2	LA-IB/NE 0,0	<div><div></div><div>2,2</div><div></div></div>	1 G	0,0	-	360,0	Lanternen rundtlysende grønn
160500 21	Raunefjorden Raunane Flatøy nv pynt	60 15.8327 005 10.9383	Oc (2) WRG 8s	13,5	Lyktehus på søyle 9,0	<div><div>4,64</div><div>4,33</div><div>6,51</div></div>	1 R 2 W 3 R 4 W 5 G	20,4 26,1 53,2 185,9 192,8	- 26,1 - 53,2 - 185,9 - 192,8 - 199,4	Fra inn på Tangen til 155m NV av Tangafllu lanterne. Til klar SØ av 8 m grunnen SØ av Raunane. Til 76m Ø av Skiparneset. Til 129m V av Kviturdi. Til inn på Saltvikneset	
160600 21	Raunefjorden Rauneskjerane Rauneskjerene	60 15.7953 005 10.0169	Oc WRG 6s	4,5	Lyktehus på stativ 6,0	<div><div>4,34</div><div>4,04</div><div>6,15</div></div>	1 R 2 W 3 R 4 W 5 G	324,3 8,3 159,7 199,8 206,5	- 8,3 - 159,7 - 199,8 - 206,5 - 211,5	Fra inn mot store Brattholmen til 167m V av Tangafllu HIB. Til 113m SV av Tyssøyna. Til 126m SØ av skjær v/Austre Synstholmen. Til 119m NV av Fleslandskjær. Til inn på Saltvikneset	
160622 21	Raunefjorden Rauneskjerane, Ø	60 15.8387 005 10.5542	Fast R lys	6,2	Lanterne/IB på trekant T*	<div><div>2,2</div><div></div><div></div></div>	R	0,0	-	360,0	
160700 21	Raunefjorden Fleslandsskjeret På Fleslandskjeret	60 17.6169 005 12.0076	Oc (3) WRG 10s	5,5	Lyktehus på varde 5,0	<div><div>4,64</div><div>4,33</div><div>6,51</div></div>	1 R 2 W 3 G 4 W 5 R 6 W 7 G 8 R 9 W 10 G	357,3 2,2 12,9 18,5 20,1 31,1 42,6 119,9 173,8 187,3	- 2,2 - 12,9 - 18,5 - 20,1 - 31,1 - 42,6 - 119,9 - 173,8 - 187,3 - 189,3	Fra inn mot Saltvikneset til midt i løpet Ø av Ospøy. Til 70m Ø av Flatøy. Til 102m V av Flatøy. Til 112m SØ av Rauneskjæra østre HIB Til 170m NV av Rauneskjærene lykt. Til 109m SØ av Synsteholmane. Til nordkant Hestholmen. Til 135m Ø av nordligste jst innløpet til Fløsteinsbotn Til 90m V av Kviturdi. Til inn på Botnaneset	
160725 21	Raunefjorden Saltvikneset Syd av Fleslandskjeret fyrlampe	60 17.4187 005 12.0593	Fast G lys	9,2	Lanterne/IB på trekant T*	<div><div></div><div>1,8</div><div></div></div>	G	0,0	-	360,0	
160726 21	Raunefjorden Fleslandgrunnen Syd av Fleslandsskjeret fyrlampe	60 17.5119 005 12.0547	Fast R lys	6,2	Lanterne/IB på trekant T*	<div><div>1,8</div><div></div><div></div></div>	R	0,0	-	360,0	

Fyrnr. Kartnr.	Område Navn Beliggenhet	Posisjon	Karakter	Lys høyde [m]	Beskrivelse Høyde over grunnen [m]	Lysvidde R G W	Sektor - farge - retning - beskrivelse				
161500 21	Grimstadfjorden Bogøy St. Bogøyna V side	60 20.0287 005 13.2328	Oc WRG 6s	8,0	Lyktehus på søyle 6,5	<div><div>1.6</div><div>1.5</div><div>2.6</div></div>	1	G	310,8	- 342,2	Fra innover St. Bogøyna til 50m V av St. Bogøyna
							2	W	342,2	- 351,1	Til 40m Ø av Litla Bogøyna
							3	R	351,1	- 33,9	Til 60m NV av Litla Bogøyna
							4	W	33,9	- 46,0	Til 70m SØ av pynten Ø av Årholmen
							5	G	46,0	- 111,5	Til innover Mathopen
							6	W	111,5	- 175,0	Til iinover pollen
1615P 21	Grimstadfjorden st Bogøy, SØ	60 20.0220 005 14.0119	Fast R lys	0,0	0,0	<div><div></div><div></div><div></div></div>	R	0,0	- 360,0		
161600 21	Grimstadfjorden Knappen (Sjøforsvaret)	60 19.6797 005 15.0358	Oc (2) WRG 8s	26,5	Lyktehus 3,5	<div><div>3.5</div><div>3.3</div><div>5.1</div></div>	1	W	335,0	- 0,4	Fra innover Knappen til 60 m Ø av tankkaien
							2	G	0,4	- 69,0	Til 70 m N av Littleholmen
							3	W	69,0	- 84,8	Til 65 m S av Stora Bogøyna
							4	R	84,8	- 121,7	Til over midterste opplagsbøye
							5	W	121,7	- 153,8	Til 25 m V av Kjerreneset
							6	G	153,8	- 175,1	Til innover land
1616P 21	Grimstadfjorden st Bogøy, SØ	60 20.0555 005 14.0205	Fast G lys	0,0	0,0	<div><div></div><div></div><div></div></div>	G	0,0	- 360,0		
161700 21	Grimstadfjorden Hestabakken	60 20.4703 005 14.3492	Oc WRG 6s	5,5	Lyktehus på søyle 7,2	<div><div>3.7</div><div>3.5</div><div>5.4</div></div>	1	R	333,2	- 354,7	Fra innover land til klar av opplagsbøyene i Grimstadfjorden
							2	G	354,7	- 358,2	Til 125 m V av Kjerreidneset
							3	W	358,2	- 13,0	Til 50 m Ø av hovedkai, og 100 m Ø av Stora Bogøyna
							4	R	13,0	- 141,9	Til 35 m Ø av ubåtkai
							5	W	141,9	- 154,6	Til 35 m V av landet ved Hølen
							6	G	154,6	- 177,0	Til innover land
1617P 21	Grimstadfjorden Straumsfjorden, øvre Straumsfjorden	60 20.8322 005 13.9789	Fast R lys	0,0	0,0	<div><div></div><div></div><div></div></div>	R	0,0	- 360,0		
						Overrett med:	1618P				
						Retning:	336,3				
						Beskrivelse:					
1618P 21	Grimstadfjorden Straumsfjorden, nedre Straumsfjorden	60 20.8073 005 14.0009	Fast R lys	0,0	0,0	<div><div></div><div></div><div></div></div>	R	0,0	- 360,0		
						Overrett med:	1617P				
						Retning:	336,3				
						Beskrivelse:					
162000 21	Vatlestraumen Hilleren Straumens ø side	60 19.9544 005 11.9518	Oc (2) WRG 8s	7,8	FL/NB 3,0	<div><div>1.6</div><div>1.4</div><div>2.5</div></div>	1	G	356,3	- 356,8	Fra inn på land (skygges av neset S-av lykten) til 143m V av Botnaneset
							2	W	356,8	- 7,2	Til 147m Ø av Hestholmen
							3	R	7,2	- 121,9	Til 117m NØ av Bjørøygavlen
							4	W	121,9	- 126,5	Til 94m SV av Trollholmen lanterne
							5	G	126,5	- 150,2	Til inn på neset vest av Storingavika

Fyrnr. Kartnr.	Område Navn Beliggenhet	Posisjon	Karakter	Lys høyde [m]	Beskrivelse Høyde over grunnen [m]	Lysvidde R G W	Sektor - farge - retning - beskrivelse				
162030 21	Vatlestraumen Fløsteinsneset Vatlestraumen	60 19.9879 005 11.2847	Iso R 4s	6,9	Lanterne/IB på trekant T* 9,1	2,33 	1	R	0,0	- 360,0	Rundtlysende
162032 21	Vatlestraumen Jomfruhavn Jomfruhavn	60 20.1023 005 11.1797	Fast R lys	9,5	HIB 20,0	2,56 	1	R	0,0	- 360,0	Rundtlysende
162033 21	Vatlestraumen Trollholmen På holmens sørside	60 20.4133 005 10.8737	Fast G lys	9,0	HIB 6,5	2,56 	1	G	0,0	- 360,0	Rundtlysende
162034 21	Vatlestraumen Røverskolten Røverskolten	60 20.1911 005 10.9310	Fast R lys	7,2	HIB i sjøen 8,5	2,56 	1	R	0,0	- 360,0	Rundtlysende
162036 21	Vatlestraumen Bjørøygavlen Bjørøygavlen	60 20.2812 005 10.6254	Fast R lys	9,0	HIB i sjøen 20,0	2,56 	1	R	0,0	- 360,0	Rundtlysende
162200 21	Vatlestraumen Vatlestraumen Straumhellepynten	60 20.3546 005 10.9887	Oc RG 6s	4,1	6-FL/NB 3,0	3,6 	1	G	306,4	- 133,0	Fra innover Hilleren til innmot Trollholmen
162300 21	Kobbaleia Vonflua Kobbaleia	60 20.1747 005 10.1728	Oc WRG 6s	7,5	Lyktehus på stativ 12,7	4,3 4 6,1 	1	G	17,6	- 46,3	Fra 118m NV av Klubben, til 51m NV av Vestre Steinsundholmen.
							2	W	46,3	- 47,0	Til 77m SØ av Kjerringholmen.
							3	R	47,0	- 58,5	Til 66m NV av Kjerringa.
							4	W	58,5	- 62,8	Til 87m SØ av Kaggen.
							5	G	62,8	- 176,7	Til 96m Ø av Torghaugane..
							6	W	176,7	- 181,5	Til 130m V av Gullskjeret.
							7	R	181,5	- 195,1	Til 68m V av Håkonshella v/bauta.
							8	G	195,1	- 242,1	Til 42m NV av Bjørøygavlen.
162400 21	Kobbaleia Kobbaleia Liholmane	60 18.1337 005 08.6215	Oc (2) WRG 8s	13,6	4-FL/NB Plast 3,0	4,64 4,33 6,51 	1	R	341,8	- 352,5	Fra inn på Tyssøy til 214m V av Tangaflu lanterne
							2	W	352,5	- 2,3	Til 131m Ø av landet N av Lundaneset.
							3	G	2,3	- 174,8	Til 105m Ø av Kokesteinen.
							4	W	174,8	- 184,0	Til 132m V av Kjerringskjæret lanterne.
							5	R	184,0	- 192,4	Til inn på Molltveitholmen
162451 21	Kobbaleia Vestre Steinsundholmen Snag N av Vestre Steinsundholmen	60 19.7141 005 09.2669	Iso G 2s	6,2	HIB 8,2	2,26 					
162452 21	Kobbaleia Kjerringholmen SV på Kjerringholmen	60 19.8234 005 09.3016	Fast R lys	7,0	HIB 5,4	2,41 					
162454 21	Kobbaleia Vonfluholmen Snag Ø av Vonfluholmen	60 20.2512 005 09.8584	Iso R 2s	7,0	HIB 9,0	2,26 	1	R	0,0	- 360,0	Rundtlysende
162500 21	Kobbaleia Kjerringskjæret	60 19.7756 005 09.0014	FI W 3s	6,0	Lanterne på stang 5,5	2,7 	1	W	0,0	- 360,0	Rundtlysende.

Fyrnr. Kartnr.	Område Navn Beliggenhet	Posisjon	Karakter	Lys høyde [m]	Beskrivelse Høyde over grunnen [m]	Lysvidde R G W	Sektor - farge - retning - beskrivelse				
162561 21	Kobbeleia Kjerringholmen, N På holmens nordside	60 19.8655 005 09.2687	Iso G 4s	7,6	HIB 6,6	<div><div></div><div>2,33</div><div></div></div>	1	G	0,0	- 360,0	Rundtlysende
162562 21	Kobbeleia Kaggen På holmen sørside	60 19.9969 005 09.2639	Iso R 4s	7,9	HIB 4,8	<div><div>2,33</div><div></div><div></div></div>	1	R	0,0	- 360,0	Rundtlysende
162635 21	Vatlestraumen Håkonshella Håkonshellaberget	60 20.6909 005 10.5613	Iso G 4s	14,8	Lanterne på stang m. ind* 5,1	<div><div></div><div>2,56</div><div></div></div>	1	G	0,0	- 360,0	Rundtlysende
162640(P) 21	Arefjord Ytterpunkt på flytebrygge ved	60 21.6138 005 08.9192				<div><div></div><div></div><div></div></div>			W	0,0	- 360,0
163000 21	Byfjorden Stongi Sotrabrua	60 22.3722 005 10.1521	Oc WRG 6s	6,0	Lyktehus på stativ 9,5	<div><div>1,7</div><div>1,6</div><div>2,8</div></div>	1	G	338,3	- 355,3	Fra inn på Ramsvika til 114m V av Haakonshella
							2	W	355,3	- 1,9	Til 120m Ø av Fuglaskjer varde
							3	R	1,9	- 157,6	Til 121m Ø av Knappen
							4	W	157,6	- 211,3	Til klar NV av landet NØ av lykta
							5	G	211,3	- 237,9	Til inn på landet NØ av lykta
1630P 21	Byfjorden Stongi bro Stongi	60 22.3545 005 09.9223	Fast R lys	0,0	 0,0	<div><div></div><div></div><div></div></div>			R	0,0	- 360,0
163100 21	Byfjorden Hjelteskjeret På Hjelteskjeret	60 23.2583 005 10.3361	Oc (2) WRG 8s	6,0	Lyktehus på stativ 5,0	<div><div>4,64</div><div>4,33</div><div>6,51</div></div>	1	R	242,4	- 244,8	Fra inn på neset Ø om lykta til 180m S av Florvågskjærene.
							2	W	244,8	- 247,7	Til 200m N av Kvarven.
							3	G	247,7	- 9,9	Til 110m V av Stongi lykt.
							4	R	9,9	- 118,5	Til 90m NØ av Saltskoddan og 130m NØ-av Bratthl.
							5	W	118,5	- 120,3	Til 85m SV av Færøyflu lanterne og 220m SV-av S Rotøy.
							6	G	120,3	- 153,8	Til inn mot vestsiden av Hjelteneset
163200 21	Byfjorden Kvarven Kvarven	60 23.9599 005 14.4795	Iso WRG 6s	14,0	FL/SC 3,0	<div><div>4,7</div><div>4,4</div><div>6,6</div></div>	1	R	45,2	- 64,1	Fra innover Skålevikneset til 60 m N av Brøstaneset
							2	W	64,1	- 69,7	Til 90 m S av Hjelteskjeret
							3	G	69,7	- 214,7	Til 108 m SØ av Øyarodden
							4	W	214,7	- 265,8	Til 114 m N av Nordnespynten
							5	R	265,8	- 279,6	Til midt på Nøstekaien
							6	G	279,6	- 282,4	Til nettopp fri 10 m koten NØ Lyreneset
1632AP 119	Bergen Havn 	60 23.7924 005 15.1258	FI W 3s	0,0	 0,0	<div><div></div><div></div><div></div></div>			W	0,0	- 360,0
1632BP 21	Bergen Havn Skålevikneset	60 23.6499 005 13.7930	Q W	0,0	 0,0	<div><div></div><div></div><div></div></div>			W	0,0	- 360,0
163462 119	Askøy Øyarodden Byfjorden	60 24.5038 005 15.0918	Iso R 4s	8,2	Lanterne/IB over trekant 5,3	<div><div>2,7</div><div></div><div></div></div>	1	R	0,0	- 360,0	Lanterne rundtlysende rød

Fyrnr. Kartnr.	Område Navn Beliggenhet	Posisjon	Karakter	Lys høyde [m]	Beskrivelse Høyde over grunnen [m]	Lysvidde R G W	Sektor - farge - retning - beskrivelse		
1634P 119	Byfjorden Storøya	60 26.7095 005 17.9682	FI W 3s	0,0	0,0		W	0,0	- 360,0
163600 21	Byfjorden Florvågskjeret På 3 m boen n for Florvågskjer	60 24.4075 005 14.6002	Iso G 2s	2,6	Lanterne på stang 7,2	1,5	G	0,0	- 360,0
163800 23	Byfjorden Knektholmen Holmens NV side	60 24.5402 005 14.4613	Iso G 4s	6,1	Lanterne på stang 5,1	1,5	G	0,0	- 360,0
1645AP 119	Bergen havn	60 23.2967 005 18.5380	Fast R lvs	2,0	Kailys, lyser fra 028.5 t 0,0		R	0,0	- 360,0
1645BP 119	Bergen havn	60 23.3337 005 18.6066	Fast G lys	2,0	Kailys, lyser fra 115.5 t 0,0		G	0,0	- 360,0
1645CP 119	Bergen havn	60 23.4933 005 18.3529	Fast R lvs	0,0	Kailys, lyser fra 028 til 0,0		R	0,0	- 360,0
1645DP 119	Bergen havn	60 23.6012 005 18.5880	Fast R lys	2,0	Kailys, lyser fra 002 til 0,0		R	0,0	- 360,0
1645EP 119	Bergen havn	60 23.6140 005 18.6120	Fast G lvs	2,0	Kailys, lyser fra 82 til 0,0		G	0,0	- 360,0
1645FP 119	Bergen havn	60 24.1475 005 18.8670	Fast R lys	2,0	Kailys, lyser fra 78 til 0,0		R	0,0	- 360,0
1645GP 119	Bergen havn	60 24.0965 005 18.5024	Fast R lvs	2,0	Kailys, lyser fra 001 til 0,0		R	0,0	- 360,0
1645HP 119	Bergen havn	60 24.1113 005 18.5108	Fast G lys	2,0	Kailys, lyser fra 82 til 0,0		G	0,0	- 360,0
1645IP 119	Bergen Havn Sydneskaien	60 23.5667 005 18.5470	Fast G lvs	2,0	Kailys, lyser fra 78.5 ti 0,0		G	0,0	- 360,0
1645P 119	Bergen havn	60 23.1269 005 18.8491	Fast R lys	2,0	Kailys, lyser fra 023 til 0,0		R	0,0	- 360,0
1646BP 119	Bergen havn	60 24.1721 005 18.9986	Fast G lvs	2,0	Kailys, lyser fra 96.5 ti 0,0		G	0,0	- 360,0

Fyrnr. Kartnr.	Område Navn Beliggenhet	Posisjon	Karakter	Lys høyde [m]	Beskrivelse Høyde over grunnen [m]	Lysvidde R G W	Sektor - farge - retning - beskrivelse				
164700 119	Bergen havn Nordnes	60 24.0605 005 18.4004		3,0	Lysbøye 0,0		1	G	0,0	- 360,0	Rundtlysende
1648P 119	Bergen Havn Tollbodkaien	60 24.0028 005 18.6353	Fast R lys	2,0	Kailys, lyser fra 116 til 0,0			R	0,0	- 360,0	
165000 119	Bergen havn Damsgårdsundet, N	60 23.1212 005 18.7289	Q G	0,0	Lysbøye 0,0		1	G	0,0	- 360,0	Rundtlysende
1650AP 119	Bergen havn	60 23.0278 005 19.0163	Fast G lys	0,0	0,0			G	0,0	- 360,0	
1650BP 119	Bergen havn	60 23.0230 005 19.0095	Fast W lys	0,0	0,0			W	0,0	- 360,0	
						Overrett med: Retning: Beskrivelse:				1650EP 306,4	
1650CP 119	Bergen havn	60 23.0188 005 19.0038	Fast R lys	0,0	0,0			R	0,0	- 360,0	
1650DP 119	Bergen havn	60 23.0317 005 19.0043	Fast R lys	0,0	0,0			R	0,0	- 360,0	
1650EP 119	Bergen havn	60 23.0272 005 18.9982	Fast W lys	0,0	0,0			W	0,0	- 360,0	
						Overrett med: Retning: Beskrivelse:				1650BP 126,4	
1650FP 119	Bergen havn	60 23.0227 005 18.9923	Fast G lys	0,0	0,0			G	0,0	- 360,0	
165100 119	Bergen havn Damsgårdsundet, S	60 22.7917 005 19.6105	Q G	0,0	Lysbøye 0,0		1	G	0,0	- 360,0	Rundtlysende
1651AP 119	Bergen havn	60 22.8588 005 20.1185	Fast R lys	0,0	0,0			R	0,0	- 360,0	
1651BP 119	Bergen havn	60 22.8498 005 20.1178	Fast G lys	0,0	0,0			G	0,0	- 360,0	

Fyrnr. Kartnr.	Område Navn Beliggenhet	Posisjon	Karakter	Lys høyde [m]	Beskrivelse Høyde over grunnen [m]	Lysvidde R G W	Sektor - farge - retning - beskrivelse				
1651CP 119	Bergen havn	60 22.8585 005 20.0872	Fast R lvs	0,0	0,0		R	0,0	-	360,0	
1651DP 119	Bergen havn	60 22.8502 005 20.0870	Fast G lvs	0,0	0,0		G	0,0	-	360,0	
165600 119	Bergen havn Kristiansholms molo Moloens n ende	60 24.6020 005 18.9828	FI G 5s	4,2	Lanterne på stang 0,0	2,9	1	G	0,0	- 360,0	Rundtlysende.
166200 119	Salhusfjorden Klauvaneset	60 31.2011 005 16.3918	Oc (2) WRG 8s	8,2	Lyktehus på søyle 7,0	2,6 2,4 3,7	1	R	358,0	- 24,9	Fra inn på Salhus til 120 m V av Salhus
							1	R	230,4	- 233,9	Fra inn på Salhus til 120 m V av Salhus
							1	W	24,9	- 47,3	Fra inn på Salhus til 120 m V av Salhus
							1	G	233,9	- 258,8	Fra inn på Salhus til 120 m V av Salhus
							1	G	216,9	- 230,4	Fra inn på Salhus til 120 m V av Salhus
							1	G	47,3	- 181,1	Fra inn på Salhus til 120 m V av Salhus
							4	W	181,1	- 216,9	Til 125 m SØ av Nepstad
166300 119	Salhusfjorden Klauaskallen	60 31.2603 005 16.2488	Iso R 2s	6,5	Lanterne på stang 0,0	2,2	1	R	0,0	- 360,0	Rundtlysende.
166400 119	Nordhordalandsbrua hovedled	60 31.2341 005 16.3180	Iso W 2s	32,0	Senter av løpet 0,0	3,4	1	W	0,0	- 360,0	Rundtlysende.
166401 119	Salhusfjorden Nordhordalandsbrua småbåtled	60 31.6966 005 15.5648	Iso W 6s	5,0	Lanterne på stang 0,0	3,4	1	W	0,0	- 360,0	Rundtlysende.
166402 0	Salhusfjorden Nordhordalandsbrua hovedled på brua over kjørebanen	60 31.2341 005 16.3180		41,0	0,0	0 0 0					
						Racon Signal: Type:					
166500 119	Byfjorden Asknes På Askneset	60 29.3416 005 13.1581	Oc WRG 6s	17,5	4-FL/NB 3,0	4,9 4,5 6,8	1	R	121,9	- 126,4	Fra inn på Signalneset til 109m NØ av Signalneset
							2	W	126,4	- 189,3	Til inn mot Galteneset
							3	G	189,3	- 212,7	Til 85m SØ av Løypetoni
							4	W	212,7	- 219,1	Til 98m NV-av Klauvaneset.
							5	R	219,1	- 229,6	Til 95m NV av land v/Salhus.
							6	W	229,6	- 331,4	Til inn mot neset sør for lykta
166600 119	Salhusfjorden Hagelsund Sundets ø side	60 32.4936 005 16.6675	Oc WRG 6s	20,5	Lyktehus 3,0	4,4 4,1 6,2	1	G	300,0	- 300,8	Fra innover land sør av lykt til 97m SV av Nappen
							2	W	300,8	- 304,2	Til 155m NØ av landet ved Hylkje
							3	R	304,2	- 8,0	Til midt i løpet under Nordhordalandsbroen og 65m NV av Kalvaneset
							4	G	8,0	- 131,1	Til 39m NØ av Flatøy
							5	W	131,1	- 134,4	Til 55m SV av landet ved Alver
							6	R	134,4	- 141,5	Til innover land nord av lykt.

Fyrnr. Kartnr.	Område Navn Beliggenhet	Posisjon	Karakter	Lys høyde [m]	Beskrivelse Høyde over grunnen [m]	Lysvidde R G W	Sektor - farge - retning - beskrivelse			
166601 0	Hagelsundet, Straumane Klubbestøa	60 32.6350 005 16.4829		8,0	IB/NE 0,0	<div><div></div><div></div><div></div></div>				
166602 0	Hagelsundet, Straumane Litlebogen	60 32.6239 005 16.2379		10,0	IB/NE 0,0	<div><div></div><div></div><div></div></div>				
1666C 0	Hagelsundet Hagelneset	60 32.4564 005 16.7104		10,3	IB/NE 4,3	<div><div></div><div></div><div></div></div>				
1666P 119	Hagelsundet Hagelsundet På bro	60 32.5959 005 16.3809	Fast R lvs	0,0	 0,0	<div><div></div><div></div><div></div></div>	R	0,0	- 360,0	
166700 119	Sørfjorden Votløy	60 27.8579 005 27.5627	Oc (2) WRG 8s	13,5	Lyktehus 0,0	<div><div>8</div><div>8</div><div>11</div></div>	1 R 2 W 3 G 4 R 5 W 6 G	304,3 - 316,5 316,5 - 322,6 322,6 - 5,2 5,2 - 136,6 136,6 - 144,5 144,5 - 206,1	Fra inn mot Rivenes til 150 m SV av Kvitsteinneset. Til 130 m NØ av Tunes. Til klar V av Garnestangen. Til 125 m NØ av nes v/Fredsvoll. Til 180 m SV av Nappen. Til inn mot Votlo	
166900 119	Sørfjorden Kvitsteinhella	60 25.7078 005 32.0183	Oc WRG 6s	7,5	Lyktehus på underbygning 0,0	<div><div>7.9</div><div>7.7</div><div>10.4</div></div>	1 G 2 W 3 R	250,0 - 256,8 256,8 - 260,9 260,9 - 104,0	Fra inn på neset øst for lykta til 126 m S av Vemmalvikneset. Til 122 m N av Romslo neset. Til inn mot neset vest for lykta	
167000 119	Sørfjorden Stokkenes På Stokkeneset	60 26.3441 005 36.5870	Oc (2) WRG 8s	6,5	6-FL/NB 6,0	<div><div>7.64</div><div>7.23</div><div>9.99</div></div>	1 R 2 W 3 G 4 W	206,2 - 215,1 215,1 - 219,8 219,8 - 64,5 64,5 - 67,0	Fra inn mot neset øst for Vik til 94m SØ av Fureneset. Til 129m NV av Hana. Til 74m NV av Romslo. Til skjermet av terrenget sørvest for lykta.	
1670AP 119	Bolstadfjorden Bolstadfjorden, 1, nedre (privat) Stamneshella	60 40.0120 005 45.7285	Fast W lvs			<div><div></div><div></div><div></div></div>	W	0,0	- 360,0	
							Overrett med: Retning: Beskrivelse:	1670FP 359,5		
1670BP 119	Bolstadfjorden Bolstadfjorden, 2, nedre (privat) Stamneshella	60 40.0248 005 45.8161	Fast W lvs			<div><div></div><div></div><div></div></div>	W	0,0	- 360,0	
							Overrett med: Retning: Beskrivelse:	1670GP 21,1		
1670CP 119	Bolstadfjorden Bolstadfjorden, 3, nedre (privat) Nedre Bolstadstranda	60 39.9575 005 46.3226	Fast W lvs			<div><div></div><div></div><div></div></div>	W	0,0	- 360,0	
							Overrett med: Retning: Beskrivelse:	1670HP 16,8		

Fyrnr. Kartnr.	Område Navn Beliggenhet	Posisjon	Karakter	Lys høyde [m]	Beskrivelse Høyde over grunnen [m]	Lysvidde R G W	Sektor - farge - retning - beskrivelse		
1670DP 119	Bolstadfjorden Bolstadfjorden, 4, nedre (privat) Vikafjorden	60 39.5550 005 47.7610	Fast W lvs			<div><div></div><div></div><div></div></div>	W	0,0	- 360,0
						Overrett med: Retning: Beskrivelse:	1670IP 41,5		
1670EP 119	Bolstadfjorden Bolstadfjorden, 5, nedre (privat) Vikafjorden	60 39.5032 005 48.0709	Fast W lvs			<div><div></div><div></div><div></div></div>	W	0,0	- 360,0
						Overrett med: Retning: Beskrivelse:	1670JP 354,2		
1670FP 119	Bolstadfjorden Bolstadfjorden, 1, øvre (privat) Vikafjorden	60 40.0180 005 45.7284	Fast W lvs			<div><div></div><div></div><div></div></div>	W	0,0	- 360,0
						Overrett med: Retning: Beskrivelse:	1670AP 359,5		
1670GP 119	Bolstadfjorden Bolstadfjorden, 2, øvre (privat) Vikafjorden	60 40.0309 005 45.8209	Fast W lvs			<div><div></div><div></div><div></div></div>	W	0,0	- 360,0
						Overrett med: Retning: Beskrivelse:	1670BP 21,1		
1670HP 119	Bolstadfjorden Bolstadfjorden, 3, øvre (privat) Vikafjorden	60 39.9661 005 46.3280	Fast W lvs			<div><div></div><div></div><div></div></div>	W	0,0	- 360,0
						Overrett med: Retning: Beskrivelse:	1670CP 16,8		
1670IP 119	Bolstadfjorden Bolstadfjorden, 4, øvre (privat) Vikafjorden	60 39.5627 005 47.7749	Fast W lvs			<div><div></div><div></div><div></div></div>	W	0,0	- 360,0
						Overrett med: Retning: Beskrivelse:	1670DP 41,5		
1670JP 119	Bolstadfjorden Bolstadfjorden Privat5, øvre Vikafjorden	60 39.5154 005 48.0631	Fast W lvs			<div><div></div><div></div><div></div></div>	W	0,0	- 360,0
						Overrett med: Retning: Beskrivelse:	1670EP 354,2		















Fyrnr. Kartnr.	Område Navn Beliggenhet	Posisjon	Karakter	Lys høyde [m]	Beskrivelse Høyde over grunnen [m]	Lysvidde R G W	Sektor - farge - retning - beskrivelse				
167200 119	Sørfjorden Ulsnesøy På sydspissen Olsnesøyni	60 27.9495 005 41.8761	Oc WRG 6s	5,5	6-FL/NB 3,0	7.97 7.56 10.35	1	G	239,2	- 242,2	Fra inn på Olsnesøini til 246m S-av Olsnestangen
							2	W	242,2	- 50,8	Til inn mot landet øst for Sandvik
							3	R	50,8	- 79,8	Til 95m N av Stavenesodden
							4	W	79,8	- 101,1	Til inn mot Brurvik
							5	G	101,1	- 104,3	Til inn mot landet nord for Brurvik
167300 119	Sørfjorden Tettaneset På Tettaneset	60 33.4085 005 43.2067	Oc (2) WR 8s	19,5	4-FL/NB 3,0	8.38 7.96 10.81	1	R	353,6	- 2,0	Fra inn på Stiganeset til 55m V av Hettanes og 162m Ø av Hestetoi
							2	W	2,0	- 183,9	Til 85m V av neset nord for Kvamsholmen
							3	R	183,9	- 186,8	Til innover land ved Smørstakken
167400 119	Sørfjorden Kallandsholmen På Kallandsholmen	60 40.9703 005 44.1634	Oc WRG 6s	6,0	6-FL/NB (4.ord skj.glass) 3,0	7.97 7.56 10.35	1	G	350,9	- 2,2	Fra inn i vika nord for Svartberget til klar V av Svartberget og 82m V av neset N-av Kvamsholmen
							2	W	2,2	- 2,9	Til 27m Ø av Kallestadlandet.
							3	R	2,9	- 138,5	Til 66m NØ av Kvitnes.
							4	W	138,5	- 144,2	Til 66m SV av Simmenes.
							5	G	144,2	- 165,3	Til inn mot Kallandsklubben
167800 119	Osterfjorden Bernestangen Osterfjorden	60 36.6947 005 30.3219	Oc WRG 6s	6,5	Lyktehus på underbygning 3,0	9 9 10	1	G	46,0	- 52,0	Fra inn på Kvernaneset til 194 NV av Kvernaneset
							2	W	52,0	- 52,7	Til 126 m Ø av Leknestangen
							3	R	52,7	- 237,5	Til 174 m SØ av Molvikneset
							4	W	237,5	- 242,9	Til 500 m SØ av Molvikneset
							5	G	242,9	- 247,5	Til innover landet nord for lykta
167801 119	Osterfjorden Tjuvasundet, Ø 1 Tjuvasundet, Osterfjorden	60 38.6013 005 34.8639	Q G	7,0		3.3	1	G	0,0	- 360,0	Rundtlysende.
167802 119	Osterfjorden Tjuvasundet, V, 1 Tjuvasundet, Osterfjorden	60 38.5712 005 34.6635	Q R	5,5	Lanterne på stang 3,5	3.3	1	R	0,0	- 360,0	Rundtlysende.
167804 0	Osterfjorden Tjuvasundet, 4 V Tjuvasundet	60 38.6306 005 34.6717	Fast lys yellow	7,5	Indirekte belysning 6,5						
167805 0	Osterfjorden Tjuvasundet Østre J Tjuvasundet	60 38.6968 005 34.7968		9,0	IB/NE 0,5						
167806 0	Osterfjorden Tjuvasundet, 6 Ø Tjuvasundet	60 38.6847 005 34.6467	Fast lys yellow	11,0	Indirekte belysning 7,0						
167807 0	Osterfjorden Tjuvasundet Østre K Tjuvasundet	60 38.7766 005 34.7744			IB						
167808 0	TjuvasubdetOsterfjorden Tjuvasundet Vestre D Tjuvasundet	60 38.7465 005 34.5949			IB						
167809 0	Osterfjorden Tjuvasundet Østre L Tjuvasundet	60 38.9156 005 34.7910			IB						

Fyrnr. Kartnr.	Område Navn Beliggenhet	Posisjon	Karakter	Lys høyde [m]	Beskrivelse Høyde over grunnen [m]	Lysvidde R G W	Sektor - farge - retning - beskrivelse				
167810 0	Osterfjorden Tjuvasundet Vestre E Tjuvasundet	60 39.0603 005 34.5370		8,5	IB/NE 7,0	<div><div></div><div></div><div></div></div>					
167812 119	Osterfjorden Tjuvasundet nedre Tjuvasundet	60 39.3101 005 34.5559	Iso R 4s	13,7	LA/SC 15,0	<div><div>4.1</div><div></div><div></div></div>	1	R	348,0	- 356,0	
						Overrett med: Retning: Beskrivelse:	167814 352,2 Leder midt i sundet				
167814 119	Osterfjorden Tjuvasunde, øvre Tjuvasundet	60 39.3392 005 34.5467	Iso R 4s	16,5	Lanterne på stang 2,3	<div><div>7.9</div><div></div><div></div></div>	1	R	348,0	- 356,0	
						Overrett med: Retning: Beskrivelse:	167812 352,2 Leder midt i sundet				
167816 0	Osterfjorden Steinvågneset Tjuvasundet	60 39.4750 005 34.6950		11,0	IB	<div><div></div><div></div><div></div></div>					
167817 119	Osterfjorden Pæholmen Tjuvasundet	60 39.4980 005 34.9537		8,5		<div><div>3.3</div><div></div><div></div></div>	1	G	0,0	- 360,0	Rundtlysende.
167818 0	Osterfjorden Molviksundet Tjuvasundet	60 39.8406 005 34.5964		9,0	IB/NE 7,0	<div><div></div><div></div><div></div></div>					
167819 119	Molviksundet Lindetoneset Molviksundet	60 40.2792 005 34.6392		6,8		<div><div></div><div></div><div></div></div>	1	G	0,0	- 360,0	Rundtlysende
167900 119	Osterfjorden Askjelneset På Askjelneset	60 39.9747 005 36.6047	Oc (2) WRG 8s	4,0	6-FL/NB 3,0	<div><div>7.64</div><div>7.23</div><div>9.99</div></div>	1	G	352,5	- 19,1	Fra inn på landet ved Stokken til 126m V av landet NV av Apalneset
							2	W	19,1	- 22,0	Til 105m Ø av sørøstpynten av Paddøy
							3	R	22,0	- 175,5	Til 126m Ø av Pynten
							4	W	175,5	- 177,4	Til 110m V av landet ved Eiketoneset
							5	G	177,4	- 202,3	Til inn på neset nord for lykta
168100 119	Mofjorden Åsnes På Åsneset	60 43.6439 005 39.8690	FI WRG 5s	4,0	Lyktehus 3,3	<div><div>5.11</div><div>4.78</div><div>7.08</div></div>	1	G	209,4	- 212,7	Fra inn på landet nord for lykta til 122m SØ av Raudhella.
							2	W	212,7	- 220,1	Til 76m NV av land v/Mofjorden Ø-side.
							3	R	220,1	- 2,7	Til 142m V av Kappmansneset.
							4	W	2,7	- 17,2	Til Vossaneset.
							5	G	17,2	- 38,2	Til 138m NV-av Havgulneset.
							6	W	38,2	- 46,0	Til 102m SØ-av Vikaholmflu jernstang.
							7	R	46,0	- 47,3	Til inn på landet sør for lykta
168200 119	Mofjorden Mostraumen, 1 Mostraumen	60 45.9960 005 43.6812	Fast G lys	4,0	Lanterne på stang 0,0	<div><div></div><div>4</div><div></div></div>	1	G	0,0	- 360,0	Rundtlysende.

Fyrnr. Kartnr.	Område Navn Beliggenhet	Posisjon	Karakter	Lys høyde [m]	Beskrivelse Høyde over grunnen [m]	Lysvidde R G W	Sektor - farge - retning - beskrivelse				
168300 119	Mofjorden Mostraumen, 2 Mostraumen	60 46.0171 005 43.6165	Fast R lvs	4,0	Lanterne på stang 0,0	<div><div>2,6</div><div></div><div></div></div>	1	R	0,0	- 360,0	Rundtlysende.
							Overrett med: 168301 Retning: 35,4 Beskrivelse: Lder midt i innløpet				
168301 119	Mofjorden Mostraumen, 3 Mostraumen	60 46.0297 005 43.6343	Fast R lvs	6,7	Lanterne på stang 0,0	<div><div>2,6</div><div></div><div></div></div>	1	R	0,0	- 360,0	Rundtlysende.
							Overrett med: 168300 Retning: 35,4 Beskrivelse: Lder midt i innløpet				
168400 119	Mofjorden Mostraumen, 4 Mostraumen	60 45.9860 005 44.1881	Fast G lys	4,5	Lanterne på stang 0,0	<div><div>4</div><div></div><div></div></div>	1	G	0,0	- 360,0	Rundtlysende.
168401 119	Mofjorden Mostraumen, 5 Mostraumen	60 46.0275 005 43.8861	Fast R lvs	2,7	Lanterne på stang 0,0	<div><div>4</div><div></div><div></div></div>	1	R	0,0	- 360,0	Rundtlysende.
168502 119	Flatøysundet Holsnøy, Ø pynt	60 31.7376 005 15.0120	Q R	6,9	Lanterne på stang 0,0	<div><div>1,8</div><div></div><div></div></div>	1	R	0,0	- 360,0	Lanterne rundtlysende rød
168600 119	Flatøysundet Gudmundsholmbåen	60 32.1414 005 14.8933	Q G	5,4	Lanterne på stang 6,2	<div><div>0,9</div><div></div><div></div></div>	1	G	0,0	- 360,0	Rundtlysende.
168702 119	Flatøyosen Smineset Litlebergen	60 32.5213 005 14.2764	Q R	4,5	Lanterne på stang 5,5	<div><div>1,9</div><div></div><div></div></div>	1	R	0,0	- 360,0	Lanterne rundtlysende rød (Skjermer mot bebyggelse)
168800 119	Flatøysundet Håøy På øyas vestpynt	60 32.7525 005 13.9579	Q G	7,4	LA/SC 0,0	<div><div>1,2</div><div></div><div></div></div>	1	G	0,0	- 360,0	Rundtlysende.
168900 119	Flatøysundet Kvernaflu	60 33.1551 005 13.7613	Q R	7,6	Lanterne på varde 0,0	<div><div>2,3</div><div></div><div></div></div>	1	R	0,0	- 360,0	Rundtlysende.
169400 0	Kvernafjorden Svartaberget	60 34.4081 005 13.8300		9,0	IB/NE 0,0	<div><div></div><div></div><div></div></div>					
169501 0	Alverstraumen Austre Radtangen	60 33.8330 005 14.0116		6,0	IB/NE 0,0	<div><div></div><div></div><div></div></div>					
169502 0	Alverstraumen Alverstraumen	60 34.0345 005 13.7423		5,0	IB/NE 0,0	<div><div></div><div></div><div></div></div>					

Fyrnr. Kartnr.	Område Navn Beliggenhet	Posisjon	Karakter	Lys høyde [m]	Beskrivelse Høyde over grunnen [m]	Lysvidde R G W	Sektor - farge - retning - beskrivelse				
169529 119	Alverstraumen Uksebasen Uksebasen	60 33.9275 005 13.8795	Iso G 2s	6,6	LA/IB/NB 5,5	<div><div></div><div>3,4</div><div></div></div>	1	G	0,0	- 360,0	Rundtlysende
169600 119	Alvesundet Kongsøy På øyas ø side	60 34.3716 005 13.7569	Iso R 2s	5,0	Lanterne på stang 0,0	<div><div></div><div>2,2</div><div></div></div>	1	R	0,0	- 360,0	Rundtlysende.
169601 0	Alverstraumen Kongsøyni søre	60 34.3123 005 13.7158		6,0	IB/NE 0,0	<div><div></div><div></div><div></div></div>					
169602 0	Alverstraumen Kongsøyni midtre	60 34.4135 005 13.7490		5,0	IB/NE 0,0	<div><div></div><div></div><div></div></div>					
169700 119	Alvesundet Alversund Sundets ø side	60 34.3451 005 13.8018	Iso G 2s	5,0	Lanterne på stolpe 0,0	<div><div></div><div>2,2</div><div></div></div>	1	G	0,0	- 360,0	Rundtlysende.
169701 0	Alverstraumen Alversund søre	60 34.1465 005 13.6969		10,0	IB/NE 0,0	<div><div></div><div></div><div></div></div>					
169702 0	Alverstraumen Alversund nordre	60 34.3123 005 13.8002		6,0	IB/NE 0,0	<div><div></div><div></div><div></div></div>					
169800 119	Alvesundet Kirkholmflu Ved Kongsøy nø side	60 34.5697 005 13.7178	Iso R 2s	3,0	Lanterne på stang 0,0	<div><div></div><div>2,2</div><div></div></div>	1	R	0,0	- 360,0	Rundtlysende.
169801 0	Alverstraumen Hundeskjæret	60 34.6795 005 13.7288		5,0	IB/NE 0,0	<div><div></div><div></div><div></div></div>					
169802 0	Alverstraumen Tveiten nedre	60 34.6380 005 13.6695		9,0	IB/NE 0,0	<div><div></div><div></div><div></div></div>					
169901 0	Alverstraumen Tveitneset	60 35.1200 005 13.5592		9,0	IB/NE 0,0	<div><div></div><div></div><div></div></div>					
169947 119	Alverstraumen Flatholmen Flatholmen	60 35.0013 005 13.4600	Iso G 2s	6,5	LA/IB/NB 5,3	<div><div></div><div>2,7</div><div></div></div>	1	G	0,0	- 360,0	Rundtlysende
170001 0	Alverstraumen Tveitøyini søre	60 34.8173 005 13.5401		6,0	IB/NE 0,0	<div><div></div><div></div><div></div></div>					
170002 0	Alverstraumen Tveitøyini	60 34.9525 005 13.3995		5,0	IB/NE 0,0	<div><div></div><div></div><div></div></div>					

Fyrnr. Kartnr.	Område Navn Beliggenhet	Posisjon	Karakter	Lys høyde [m]	Beskrivelse Høyde over grunnen [m]	Lysvidde R G W	Sektor - farge - retning - beskrivelse				
170048 119	Alverstraumen Tveitøyholmen Tveitøyholmen	60 35.0633 005 13.3635	Iso R 2s	6,2	LA/IB/NB 5,5	2.8 	1	R	0,0	- 360,0	Rundtlysende
170100 119	Alvesundet Kvamsholmen På holmens nø side	60 35.2760 005 13.3795	Iso R 2s	8,0	Lanterne på stang 0,0	2.2 	1	R	0,0	- 360,0	Rundtlysende.
170101 0	Alverstraumen Kvamsholmen søre	60 35.2060 005 13.3815		5,0	IB/NE 0,0	 					
170200 0	Radsundet Fosse	60 35.7652 005 12.9938		7,0	IB/NE 0,0	 					
171000 23	Radsundet Salsneset	60 37.2032 005 10.9545	Iso R 2s	6,0	Lanterne på stang 0,0	2.2 	1	R	0,0	- 360,0	Rundtlysende.
171100 23	Radsundet Lyseknappen	60 38.1744 005 09.1582	Iso R 4s	6,0	Lanterne på stang 0,0	2.2 	1	R	0,0	- 360,0	Rundtlysende.
171201 0	Radsundet Austhjelmviki	60 38.9380 005 07.5205		7,0	IB/NE 0,0	 					
171202 0	Radsundet Klokkarneset	60 39.0374 005 07.3303		5,0	IB/NE 0,0	 					
171203 23	Radsundet Bjørnstovena	60 39.1925 005 07.0926	Q R	5,0	Lanterne på stang 0,0	2.1 	1	R	0,0	- 360,0	Rundtlysende.
171258 23	Radsundet Askeland Askeland	60 38.7345 005 07.9488	Iso R 2s	6,2	LA/IB/NB 6,0	3.2 	1	R	0,0	- 360,0	Rundtlysende
171301 0	Radsundet Pessviki	60 38.9965 005 07.6103		9,0	IB/NE 0,0	 					
171302 0	Radsundet Bjørnåsen nordre	60 39.2764 005 07.2009		6,0	IB/NE 0,0	 					
171363 23	Radsundet Bjørnås Bjørnåsen	60 39.1155 005 07.3622	Iso G 2s	6,7	LA/IB/NB 6,7	2.7 	1	G	0,0	- 360,0	Rundtlysende
171466 23	Radsundet Fargarholmflu Radsundet	60 39.4760 005 06.8185	Fast R lvs	3,8	LA/IB/NB 5,5	2.9 	1	R	0,0	- 360,0	Rundtlysende

Fyrnr. Kartnr.	Område Navn Beliggenhet	Posisjon	Karakter	Lys høyde [m]	Beskrivelse Høyde over grunnen [m]	Lysvidde R G W	Sektor - farge - retning - beskrivelse				
171467 23	Radsundet Bruknappen, S Bruknappen	60 39.4983 005 06.8465	Iso G 2s	6,2	LA/IB/NB 6,0		1	G	0,0	- 360,0	Rundtlysende
171469 23	Radsundet Bruknappen, midtre Radsundet	60 39.5616 005 06.8163	Fast G lys	4,6	LA/IB/NB 5,6		1	G	0,0	- 360,0	Rundtlysende
171470 23	Radsundet Hovden Radsundet	60 39.5494 005 06.7337	Fast R lys	4,6	LA/IB/NB 8,3		1	R	0,0	- 360,0	Rundtlysende
171500 23	Radsundet Bruskjærbåen	60 39.7051 005 06.7629	Iso R 2s	5,0	Lanterne på stang 0,0		1	R	0,0	- 360,0	Rundtlysende.
171601 0	Radsundet Festaa Radsundet	60 40.0199 005 06.8388	Fast lys yellow	6,0	Indirekte belysning 0,0						
171602 0	Radsundet Stølane	60 40.3091 005 06.8468		5,0	IB/NE 0,0						
171603 23	Radsundet Øyskjeri	60 39.9785 005 06.6947		4,0	Lanterne på stang 0,0		1	R	0,0	- 360,0	Rundtlysende.
171673 23	Radsundet Festeknappen Festeneset	60 39.8740 005 06.8196	Iso G 2s	6,8	LA/IB/NB 7,0		1	G	0,0	- 360,0	Rundtlysende
171700 23	Radsundet Brattholmen På holmens v pynt	60 40.4947 005 06.8125	Q G	6,0	Lanterne på stang 0,0		1	G	0,0	- 360,0	Rundtlysende.
171800 23	Radsundet Luresteinen På øyas sø side	60 40.6619 005 06.7050	Q R	5,0	Lanterne på stang 0,0		1	R	0,0	- 360,0	Rundtlysende.
171801 0	Radsundet Salthusøyeni Radsundet	60 40.8490 005 06.6226		7,0	IB/NE 0,0						
171802 23	Lurosen Tunnholmen	60 40.8052 005 06.8993		6,0	Lanterne på stang 0,0		1	G	0,0	- 360,0	Rundtlysende.
171900 120	Lurosen Bispen	60 41.2599 005 06.0590	VQ (3) W 5s	7,5	Lanterne på søyle 0,0		1	W	0,0	- 360,0	Rundtlysende.
171901 120	Lurosen Kjerkholmen	60 41.7478 005 05.0092	Q R	8,0	Lanterne på stang 0,0		1	R	0,0	- 360,0	Rundtlysende.

Fyrnr. Kartnr.	Område Navn Beliggenhet	Posisjon	Karakter	Lys høyde [m]	Beskrivelse Høyde over grunnen [m]	Lysvidde R G W	Sektor - farge - retning - beskrivelse				
171902 120	Lurosen Kalvstangen	60 41.8095 005 05.3719	Q G	8,0	Lanterne på stang 0,0	<div><div>2</div></div>	1	G	0,0	- 360,0	Rundtlysende.
172000 120	Lurosen Skipssida	60 42.3138 005 04.0589	FI G 3s	5,8	Lanterne på stang 0,0	<div><div>2.1</div></div>	1	G	0,0	- 360,0	Rundtlysende.
172100 120	Lurosen Kalvshovudet På nv pynten	60 42.8575 005 03.1762	FI W 3s	5,7	Lanterne på stang 0,0	<div><div>3.5</div></div>	1	W	0,0	- 360,0	Rundtlysende.
172101 120	Lurosen Loddeskjær	60 43.2726 005 02.2944	Q R	6,0	Lanterne på stang 0,0	<div><div>2.1</div></div>	1	R	0,0	- 360,0	Rundtlysende.
172102 120	Lurefjorden Stridsholmen	60 44.2124 005 01.8461	FI R 3s	8,0	Lanterne på stang 0,0	<div><div>2.2</div></div>	1	R	0,0	- 360,0	Rundtlysende.
172200 120	Hoplandsosen Fosnstraumen Fosenstraumen	60 43.8118 004 57.4077	Iso WRG 4s	5,7	Lyktehus på betongfot 3,7	<div><div>3.4</div><div>3.1</div><div>5</div></div>	1	R	124,9	- 132,4	Fra landet ved Tjørnarhl. til 202m Ø av stang S av Kråka. Klar 2m grunne
							2	W	132,4	- 139,4	Til 70m VSV av landet ved Vikasanden
							3	G	139,4	- 265,5	Til 36m S av Lindåsflua stang
							4	W	265,5	- 269,0	Til 88m N av stang nord for Fesøyna og klar N av Klubbeflua stang
							5	R	269,0	- 278,7	Til inn på landet på sørsiden av Straumen
174500 120	Straumene ved Lindås Søre Sjeltholmgrunnen	60 43.0362 005 05.6918	FI R 3s	4,0	Lanterne på stang 7,0	<div><div>2.1</div></div>	1	R	0,0	- 360,0	Rundtlysende.
174800 120	Straumene ved Lindås Skarvøysund Sundets n side	60 43.5332 005 04.5242	Q R	5,5	Lanterne på stang 0,0	<div><div>2.5</div></div>	1	R	0,0	- 360,0	Rundtlysende.
174900 120	Straumene ved Lindås Austre Skarvøygrunn Sundets s side	60 43.5292 005 04.6125	Q G	3,0	Lanterne på stang 0,0	<div><div>2.5</div></div>	1	G	0,0	- 360,0	Rundtlysende.
176500 120	Risaosen Sandholmen Lurefjorden	60 44.9399 005 01.1351	Iso WRG 6s	10,8	Lyktehus på underbygning 6,0	<div><div>3.8</div><div>3.5</div><div>5.4</div></div>	1	G	225,6	- 236,9	Fra inn på Torskhellereen til 180m SSØ av hvit flekk i fjell
							2	W	236,9	- 242,8	Til klar 108m N av Ådnøyskjær LA
							3	R	242,8	- 256,4	Til 28m N av Skagen stang
							4	G	256,4	- 316,6	Til klar av 7metring ved Børo og 260m V av Dragøyholmane
							5	W	316,6	- 329,6	Til 118m Ø av Stridsholmen LA
							6	R	329,6	- 340,0	Til 60m Ø av Loddeskjær LA
							7	G	340,0	- 122,4	Til inn på Njøta
							8	R	122,4	- 140,2	Til 30m Ø av Notholmen stang og midt i løpet mellom Hamnholmen LA og Monslaup LA
							9	W	140,2	- 152,4	Til 88 m V av Grindholmen stang
177203 120	Risaosen Ådnøyskerflu Bakøysundet	60 45.0461 005 01.6749	Iso G 2s	7,8	LA/IB 12,8	<div><div>2.7</div></div>	1	G	0,0	- 360,0	Rundtlysende

Fyrnr. Kartnr.	Område Navn Beliggenhet	Posisjon	Karakter	Lys høyde [m]	Beskrivelse Høyde over grunnen [m]	Lysvidde R G W	Sektor - farge - retning - beskrivelse				
177204 120	Risaosen Lamøyskjeret Bakøysundet	60 45.2466 005 01.9070	Iso R 4s	6,7	LA/IB 6,0	2,8 	1	R	0,0	- 360,0	Rundtlysende
177205 120	Risaosen Adnøyskjer Bakøysundet	60 45.1227 005 02.1291	Iso G 4s	6,3	LA/IB 6,0	2,8 	1	G	0,0	- 360,0	Rundtlysende
177206 120	Risaosen Torskhellaren, Ø Bakøysundet	60 45.4548 005 02.2639	Fast R lys	4,3	LA/IB 	2,3 	1	R	0,0	- 360,0	Rundtlysende
177300 120	Risaosen Lille Matholmen Straumane	60 45.7021 005 02.2869	Q G	6,0	Lanterne på stang 0,0	2,1 	1	G	0,0	- 360,0	Rundtlysende.
177400 0	Bakøysundet Keiletangen søre	60 45.8996 005 01.8439		14,0	IB/NE 0,0	 					
177401 0	Bakøysundet Keiletangen nordre	60 45.9968 005 01.6217		11,0	IB/NE 0,0	 					
177413 120	Bakøystraumen Småskjæret Bakøysundet	60 46.1115 005 01.3843	Fast G lys	5,5	LA/IB/NB 7,2	2,9 	1	G	0,0	- 360,0	Rundtlysende
177500 120	Bakøystraumen Søre Bakøyskjer	60 45.9022 005 01.6279		5,0	Lanterne på stang 0,0	2,1 	1	R	0,0	- 360,0	Rundtlysende.
177600 120	Bakøystraumen Bleikeskjer	60 46.3492 005 00.9490	Q G	6,0	Lanterne på stang 0,0	2,2 	1	G	0,0	- 360,0	Rundtlysende.
177601 120	Bakøysundet Vauleskjær	60 46.2349 005 00.9984	Q R	4,0	Lanterne på stang 0,0	2,2 	1	R	0,0	- 360,0	Rundtlysende.
177603 0	Bakøysundet Breidvik	60 46.5538 005 00.6285		6,0	IB/NE 0,0	 					
177604 0	Bakøysundet Seljeberget midtre	60 46.6810 005 00.3575		8,0	IB/NE 0,0	 					
177605 0	Bakøysundet Straumstad nord	60 46.7430 005 00.0131		9,0	IB/NE 0,0	 					
177606 0	Bakøysundet Seljeberget nordre	60 46.8470 005 00.0590		9,0	IB/NE 0,0	 					

Fyrnr. Kartnr.	Område Navn Beliggenhet	Posisjon	Karakter	Lys høyde [m]	Beskrivelse Høyde over grunnen [m]	Lysvidde R G W	Sektor - farge - retning - beskrivelse				
177618 120	Bakøystraumen Breidvikflu Breidvikflua	60 46.4834 005 00.5999	Fast R lys	4,7	LA/IB/NB 8,5	2,9	1	R	0,0	- 360,0	Rundtlysende
177700 120	Bakøystraumen Breidvikpynten	60 46.6153 005 00.4337		6,5	Lanterne på stang 0,0	2	1	G	0,0	- 360,0	Rundtlysende.
177701 120	Bakøysundet Straumstadholmane	60 46.6388 005 00.3010		4,0	Lanterne på stang 0,0	2,1	1	R	0,0	- 360,0	Rundtlysende.
177801 0	Bakøystraumen Brattholmsundet vestre	60 46.9094 004 59.7133		7,0	IB/NE 0,0						
177802 0	Bakøysundet Jakobsvarden	60 47.0954 004 59.4942		8,0	IB/NE 0,0						
177827 120	Bakøystraumen Brattholmen Brattholmen	60 46.9358 004 59.8245	Fast G lys	6,0	LA/IB/NB 5,2	2,9	1	G	0,0	- 360,0	Rundtlysende
177900 120	Bakøystraumen Jessholmen Holmens s kant	60 47.3321 004 59.0039	Fast G lys	6,3	Lanterne på stang 0,0	2,2	1	G	0,0	- 360,0	Rundtlysende.
177901 0	Fonnesstraumen Gjessholmsundet vestre	60 47.3000 004 58.9000		8,0	IB/NE 0,0						
177902 0	Fonnesstraumen Gjessholmen	60 47.3119 004 59.0863		7,0	IB/NE 0,0						
177903 0	Fonnesstraumen Fonnesstraumen sørøstre	60 47.4570 004 58.7359		6,0	IB/NE 0,0						
177904 0	Fonnesstraumen Fonnesstraumen østre	60 47.4845 004 58.5289		9,0	IB/NE 0,0						
177905 0	Fonnesstraumen Fonnesstraumen vestre	60 47.5201 004 58.5566		8,0	IB/NE 0,0						
178000 120	Bakøystraumen Fonnesstraumens, V-side	60 47.5456 004 58.4130	Fast R lys	8,0	Lanterne på stang 0,0	2,3	1	R	0,0	- 360,0	Rundtlysende.
178001 0	Fonnesstraumen Fonnesstraumen nordvestre	60 47.5715 004 58.3231		0,0	IB/NE 0,0						

Fyrnr. Kartnr.	Område Navn Beliggenhet	Posisjon	Karakter	Lys høyde [m]	Beskrivelse Høyde over grunnen [m]	Lysvidde R G W	Sektor - farge - retning - beskrivelse				
178101 0	Fonnesstraumen Olsneset	60 47.6154 004 58.0291		8,0	IB/NE 0,0	<div><div></div><div></div><div></div></div>					
178137 120	Fonnesstraumen Fonnesstraumen, NØ Nord av brua	60 47.6037 004 58.3625	Fast G lys	7,2	LA/IB/NB 5,2	<div><div></div><div>2,9</div><div></div></div>	1	G	0,0	- 360,0	Rundtlysende
178200 120	Fonnesstraumen Kroksvik	60 47.6843 004 58.0763	Fast G lys	7,0	LA/NB 0,0	<div><div></div><div>2,4</div><div></div></div>	1	G	0,0	- 360,0	Rundtlysende.
178201 0	Fonnesstraumen Stølshaugen	60 47.7500 004 57.5568		6,0	IB/NE 0,0	<div><div></div><div></div><div></div></div>					
178202 0	Fonnesstraumen Arlidhamrane	60 47.7803 004 57.7820		7,0	IB/NE 0,0	<div><div></div><div></div><div></div></div>					
178301 0	Fonnesstraumen Bakøy nordre	60 47.8825 004 57.2798		8,0	IB/NE 0,0	<div><div></div><div></div><div></div></div>					
178302 120	Fonnesstraumen Begholmen	60 48.0277 004 56.8426	Iso R 2s	6,0	Lanterne på stang 0,0	<div><div>2,2</div><div></div><div></div></div>	1	R	0,0	- 360,0	Rundtlysende.
178343 120	Fonnesstraumen Ervikskjeri Ervikskjeri	60 48.1165 004 57.0988	Iso G 2s	4,6	LA/IB/NB 9,5	<div><div></div><div>3,4</div><div></div></div>	1	G	0,0	- 360,0	Rundtlysende
178400 120	Monslaupsundet Njotøyflu	60 45.5487 005 00.0363	FI R 3s	4,6	Lanterne på stang 0,0	<div><div>4</div><div></div><div></div></div>	1	R	0,0	- 360,0	Rundtlysende.
178401 120	Monslaupsundet Hamnholmen	60 45.7347 004 59.7159	Q R	4,6	Lanterne på stang 0,0	<div><div>4</div><div></div><div></div></div>	1	R	0,0	- 360,0	Rundtlysende.
178402 120	Monslaupsundet Monslaup	60 45.7589 004 59.7661	Q G	6,0	Lanterne på stang 0,0	<div><div></div><div>4,5</div><div></div></div>	1	G	0,0	- 360,0	Rundtlysende.
178403 120	Monslaupsundet Kluftholmen	60 46.7252 004 57.7062	FI R 3s	4,7	Lanterne på stang 0,0	<div><div>4</div><div></div><div></div></div>	1	R	0,0	- 360,0	Rundtlysende.
178404 120	Monslaupsundet Kastholmen	60 46.8821 004 57.5782	FI G 3s	5,8	Lanterne på stang 0,0	<div><div></div><div>4,5</div><div></div></div>	1	G	0,0	- 360,0	Rundtlysende.
178675 120	Kjelstraumen Kjelstraumen, 1	60 47.6668 004 56.7502	Fast G lys	6,6	Lanterne/IB på trekant 6,0	<div><div></div><div>1,8</div><div></div></div>		G	0,0	- 360,0	

Fyrnr. Kartnr.	Område Navn Beliggenhet	Posisjon	Karakter	Lys høyde [m]	Beskrivelse Høyde over grunnen [m]	Lysvidde R G W	Sektor - farge - retning - beskrivelse				
178676 120	Kjelstraumen Kjelstraumskjæret	60 47.7444 004 56.6687	Fast R lvs	5,5	Lanterne/IB på trekant	1.6 1.6 1.6	R	0,0	-	360,0	
178777 120	Kjelstraumen Kjelstraumen, 2	60 47.8130 004 56.6704	Iso G 2s	6,8	Lanterne/IB på trekant	1.7 1.7 1.7	G	0,0	-	360,0	
178878 120	Kjelstraumen Kjelstraumen, 3	60 47.8103 004 56.6221	Iso R 2s	6,6	Lanterne/IB på trekant 0,0	1.5 1.5 1.5	R	0,0	-	360,0	
179300 120	Herdlefjorden Hegernes På Hegernes	60 31.4854 005 05.6904	Oc (2) WRG 8s	16,8	6-FL/NB 3,0	4.1 3.82 5.86	1 G 2 W 3 R 4 W 5 G	114,0 114,7 121,8 288,1 295,6	- 114,7 - 121,8 - 288,1 - 295,6 - 297,6	Fra inn på land NV av lykt til 195m NØ av N. Abbedissa. Til 115m SV av Lamholmen. Til 125m SV av Galteneset. Til 150m NØ av Signalneset. Til inn på land sørøst av lykta	
1793AP 120	Herdlefjorden Hauglandsosen	60 31.1019 005 04.8601	FI W 5s				W	0,0	-	360,0	
1793BP 120	Herdlefjorden Hauglandsosen	60 31.2256 005 04.8284	FI W 5s				W	0,0	-	360,0	
1793CP 120	Herdlefjorden Hauglandsosen	60 31.2281 005 04.9726	FI W 5s				W	0,0	-	360,0	
179800 120	Det naua Det Naua På Ypsoflu	60 33.9081 004 59.2276	Q G	3,5	Lanterne på stang 8,0	1.9 1.9 1.9	G	0,0	-	360,0	
179900 120	Det Naudar Parisholmen Holmens s pynt	60 34.0087 004 59.0916	Q R	5,7	Lanterne på stang 4,9	2.3 2.3 2.3	1 R	0,0	-	360,0	Rundtlysende.
179901 120	Herdlefjorden Basholmskjeret Basholmen	60 34.6004 004 59.1736	FI R 3s	7,5	Lanterne på stativ 8,5	2.2 2.2 2.2	1 R	0,0	-	360,0	Rundtlysende.
180000 120	Herdlesundet Herdlesundet Askøy nv pynt	60 33.7360 004 57.7003	Oc (2) WRG 8s	5,0	Lyktehus 3,5	4.7 4.4 6.6	1 G 2 W 3 R 4 G 5 W 6 R	18,0 31,5 36,1 59,1 213,0 225,8	- 31,5 - 36,1 - 59,1 - 213,0 - 225,8 - 253,1	Fra inn på Ytsøy til 95 m NV av Hønsa Til 85 SØ av Herdleflu j.st. Til klar NV av 2,7 m grunne ved Herdleflu og 125 m NV av Herdleflu j.st. Til 45 m SØ av nordre j.st i Herdlesundet Til 35 m NV av søre j.st. i Herdlesundet Til inn på neset øst for lykta	
180600 120	Skjelljanger Ringholmsundet På sundets ø side	60 35.7704 004 58.1414	Q G	6,5	Lanterne på stang 4,0	2.2 2.2 2.2	1 G	0,0	-	360,0	Rundtlysende.

Fyrnr. Kartnr.	Område Navn Beliggenhet	Posisjon	Karakter	Lys høyde [m]	Beskrivelse Høyde over grunnen [m]	Lysvidde R G W	Sektor - farge - retning - beskrivelse				
180800 120	Skjelljanger Skjelljanger Holsnøy NV	60 36.6277 004 56.7533	Oc (3) WR 10s	17,0	Lyktehus på søyle 6,3	9.8 9.3 12.4	1 R 339,6 - 115,4	Fra inn på land ved Havnefjellet til 195m NØ av Kvernane stang			
							2 W 115,4 - 153,1	Til 591m SV av Flesa			
							3 R 153,1 - 181,2	Til inn på Eldsneset			
181800 120	Bognestraumen Buneset, øvre Nordøst på Holsnøy	60 38.0029 005 02.1817	Fast R lys	13,6	Lanterne på stang 0,0	12.8	1 R 310,6 - 318,6	Overretten lyser lyser i 314,6* midt i sundet Bognestraumen.			
							Overrett med: 181801				
							Retning: 314,7				
							Beskrivelse:				
181801 120	Bognestraumen Buneset, nedre Nordøst på Holsnøy	60 37.8910 005 02.4145	Fast R lys	9,6	Lanterne på stang 0,0	12.8	1 R 310,6 - 318,6	Overretten lyser lyser i 314,6* midt i sundet Bognestraumen.			
							Overrett med: 181800				
							Retning: 314,7				
							Beskrivelse:				
181900 120	Bognestraumen Blodflu Mangersfjorden	60 36.9137 005 04.3119	Iso R 4s	17,8	Lanterne på stativ 12,7		1 R 0,0 - 360,0	Rundtlysende.			
182000 120	Mangersfjorden Bongno	60 36.7871 005 04.4890	Oc WRG 6s	31,5	Lyktehus 3,0	7.6 7.2 9.9	1 R 95,8 - 100,5	Fra inn på land ved Indre Gjerdnes til 140 m N av landet ved Indre Gjernes			
							2 W 100,5 - 108,8	Til 240 m S av landet ved Litlavik			
							3 G 108,8 - 121,1	Til midt i sundet mellom Abersholmen og Fiones sørpynt			
							4 R 121,1 - 297,6	Til 200 m SV av Sæbuflu lanterne og 25 m SV av landet ved Kvitstein			
							5 W 297,6 - 299,2	Til 70 m NØ av Vardenes lykt			
							6 G 299,2 - 306,0	Til inn på land ved Ådlandsvågen			
182100 120	Mangersfjorden Straumsneset	60 36.9061 005 04.7027	Iso G 4s	9,5	Lanterne på stang 5,7		1 G 0,0 - 360,0	Rundtlysende.			
1821A 0	Bognestraumen Bognestraumen ø-side Mangersfjorden	60 36.8063 005 04.8055		10,0	IB/NE 7,0						
182200 120	Mangersfjorden Bognestraumen Sundets ø side	60 36.6821 005 05.0124	Q G	8,5	Lanterne på stang m/indi* 5,7	3.3	1 G 0,0 - 360,0	Rundtlysende.			
182300 120	Radfjorden Bognestraumen, V-side Bognestraumen	60 36.6830 005 04.7912	Q R	8,2	Lanterne m/indirekte bel* 5,7		R 0,0 - 360,0				
182500 0	Radfjorden Bognestraumen, SV Bognestraumen	60 36.5409 005 05.0311		11,0	IB/NE 7,0						
182600 0	Radfjorden Bongnetangen, S Bognestraumen	60 36.4012 005 05.3329		10,5	IB/NE 7,0						

Fyrnr. Kartnr.	Område Navn Beliggenhet	Posisjon	Karakter	Lys høyde [m]	Beskrivelse Høyde over grunnen [m]	Lysvidde R G W	Sektor - farge - retning - beskrivelse				
182800 23	Bognestraumen Ripleviki, øvre Nordøst av Holsnøy	60 35.6577 005 07.0093	Fast R lvs	35,9	Lanterne på stang	12.77	1	R	130,8	- 138,8	Overretten lyser i 134,8 midt i sundet Bognestraumen.
						Overrett med: Retning: Beskrivelse:	182801 134,8 Leder midt i sundet Boqestraumen				
182801 23	Bognestraumen Ripleviki, nedre Nordøst av Holsnøy	60 35.7322 005 06.8567	Fast R lvs	29,7	Lanterne på stang	12.77	1	R	130,8	- 138,8	Overretten lyser i 134,8 midt i sundet Bognestraumen.
						Overrett med: Retning: Beskrivelse:	182800 134,8 Leder midt i sundet Boqestraumen				
182900 23	Bognestraumen Store Langøy Radfjorden	60 35.8155 005 07.6560	FI R 3s	3,8	Lanterne på stang		1	R	0,0	- 360,0	Rundtlysende.
						7,5					
183000 23	Radfjorden Sæbøflua	60 35.9516 005 08.2058	FI W 3s	7,3	Lanterne på stang		1	W	0,0	- 360,0	Rundtlysende.
						7,4 3,8					
183100 23	Radfjorden Vardneset Vestsiden av Radsfjorden	60 35.4966 005 09.0050	Oc (2) WRG 8s	13,0	Lyktehus	8,4 8 10.8	1	R	117,1	- 119,4	Fra innpå land N av lykta til 106m NØ av landet ved Bognestraumen sv IB
						3,0	2	W	119,4	- 133,0	Til 120m SV av Sæbøflu lanterne
							3	G	133,0	- 146,0	Til 135m NØ av Sæbøflu lanterne
							4	W	146,0	- 173,1	Til 122m V av Sæbøholmen og midt inn i Sæbøvågen
							5	R	173,1	- 310,4	Til 75m SV av Radtangen lanterne
							6	W	310,4	- 313,9	Til 177m NØ av Skarpneset
							7	G	313,9	- 314,4	Til innpå land sør for lykt
183200 119	Radfjorden Tjuvholmen	60 33.5106 005 13.5997	FI W 3s	16,0	Lanterne på stang		1	W	0,0	- 360,0	Rundtlysende.
						7,0 4,3					
183201 119	Radfjorden Radtangen Bognestraumen	60 33.8425 005 13.0974	Q G	6,8	LA/SC		1	G	0,0	- 360,0	Rundtlysende.
						7,6 1,9					
183600 120	Helleosen Rubbaskjeret	60 38.2140 004 59.9992	Q G	5,0	Lanterne på stang		1	G	0,0	- 360,0	Rundtlysende
						5,0 3,1					
183700 120	Helleosen Åbersholmen	60 38.2347 004 59.4358	Q R	5,2	Lanterne på stang		1	R	0,0	- 360,0	Rundtlysende.
						5,3 3,3					
183800 120	Helleosen Flone SV Floni SV side	60 38.5046 004 58.8304	Q G	6,1	LA/SC		1	G	0,0	- 360,0	Rundtlysende
						3,0 3,3					
183900 120	Helleosen Steinen Toskesundet	60 39.2001 004 57.2847	FI G 3s	5,1	LA/SC		1	G	0,0	- 360,0	Rundtlysende.
						8,4 1,5					

Fyrnr. Kartnr.	Område Navn Beliggenhet	Posisjon	Karakter	Lys høyde [m]	Beskrivelse Høyde over grunnen [m]	Lysvidde R G W	Sektor - farge - retning - beskrivelse				
184200 120	Helleosen Vågeneståni På Våganeståni	60 40.4520 004 56.3729	Oc (3) WRG 10s	8,3	4-FL/NB 3,5	10,81 8,38 10	1	R	311,5	- 319,5	Fra inn på land sør for lykta til 85 m V av jst N for Furholmen
							2	G	319,5	- 99,9	Til 182 m N av jst N for Flesi
							3	W	99,9	- 124,2	Til 290 m SV av Otreholmen
							4	R	124,2	- 140,4	Til inn på land ved Byngjo
184300 23	Hauglandsosen Hauglandsosen På Kvithovden	60 25.4959 005 08.4015	Oc WRG 6s	13,5	4-FL/NB 3,5	5,06 4,74 7,02	1	G	351,6	- 353,9	Fra inn mot Damskjær til 100 m V av jernstangen på Damskjær.
							2	W	353,9	- 359,9	Til 90m Ø av østligste Lamholmen.
							3	R	359,9	- 95,8	Til 126m N av østligst n. Rotøy.
							4	W	95,8	- 98,7	Til 100m S av Småvær.
							5	G	98,7	- 133,1	Til 60m SV av Vardeneset.
							6	R	133,1	- 172,3	Til 75m fra land på vestsiden av vågen.
							7	W	172,3	- 173,9	Til 65m fra land på østsiden av vågen.
							8	G	173,9	- 190,4	Til innover land nord for lykta
184400 23	Hauglandsosen Hanøyflu Hanøyflu	60 26.3836 005 04.5867	FI G 3s	6,3	LA/SC 7,5	2,4	1	G	0,0	- 360,0	Rundtlysende
184500 23	Hauglandsosen Hanøysund, S	60 26.5299 005 04.2289	Q R	4,7	Lanterne på stang 7,4	2,3	1	R	0,0	- 360,0	Rundtlysende
184600 23	Hauglandsosen Hanøysund, N Hanøysundet	60 26.5423 005 04.2290	Q G	5,3	LA/SC 5,2	2,3	1	G	0,0	- 360,0	Rundtlysende.
184902 21	Hjeltefjorden Saltskoodden Nord på Lillesotra	60 23.7825 005 08.0847	Iso R 2s	10,7	HIB 10,0	2,7	1	R	0,0	- 360,0	Rundtlysende
184903 21	Hjeltefjorden Lamholmflu Sør av Lamholmen	60 24.1760 005 08.1544	Iso G 2s	10,3	HIB 15,9	2,7	1	G	0,0	- 360,0	Rundtlysende
184905 21	Hjeltefjorden Færøyna Sør på Færøy	60 24.2160 005 07.7471	Fast G lvs	8,2	HIB 7,6	2,9	1	G	0,0	- 360,0	Rundtlysende
184906 21	Hjeltefjorden Little Brattholmen Nord på Lillesotra	60 24.2330 005 06.3777	Iso R 2s	8,4	HIB 5,8	2,7	1	R	0,0	- 360,0	Rundtlysende
184907 21	Hjeltefjorden Færøyholmen Holme SV av Færøy	60 24.2888 005 07.3426	Iso G 2s	8,7	HIB 8,5	2,7	1	G	0,0	- 360,0	Rundtlysende
184911 23	Damskjær	60 24.6184 005 08.7002	Iso G 4s	8,1	HIB 7,9	2,8	1	G	0,0	- 360,0	Rundtlysende
184912 23	Hjeltefjorden Lamholmen N	60 24.5431 005 08.2176	Iso R 4s	8,3	HIB 12,0	2,8	1	R	0,0	- 360,0	Rundtlysende

Fyrnr. Kartnr.	Område Navn Beliggenhet	Posisjon	Karakter	Lys høyde [m]	Beskrivelse Høyde over grunnen [m]	Lysvidde R G W	Sektor - farge - retning - beskrivelse				
185000 21	Hjeltefjorden Midtholmen Nord for Lille Sotra	60 24.3597 005 05.8845	Oc WRG 6s	23,0	FL/NB 3,0	4.2 3.9 5.9	1	G	92,6	- 105,1	Fra N av Knappen til 73m N av fyling Ågotnes.
							2	W	105,1	- 134,5	Til 99m SV av vestpynten av søre Rotøy
							3	R	134,5	- 289,4	Til 122m S av Færøyflu stang
							4	W	289,4	- 294,6	Til 97m NNØ av Saltskodden
							5	G	294,6	- 304,2	Til inn på L. Brattholmen
185100 23	Hjeltefjorden Kalvanes På Kalvaneset	60 26.0729 005 01.0536	Oc (2) WRG 8s	14,0	4-FL/NB 3,0	4.64 4.33 6.51	1	R	152,6	- 156,7	Fra innover Beinnosi til 162m Ø av Beinnosi.
							2	W	156,7	- 173,9	Til 125m V av nordre Tretteflu jernstang.
							3	G	173,9	- 231,4	Til 81m SØ av molo nordsiden av Davangervågen
							4	W	231,4	- 233,2	Til 70m NV av land ved Utfarvik
							5	R	233,2	- 279,3	Til 90m S av Smaaver.
							6	W	279,3	- 281,5	Til 105m N av Rotøy.
							7	G	281,5	- 302,0	Til 65m SV av Fjøreflu HIB
							8	W	302,0	- 304,4	Til 52m NØ av skjær v lille Brattholmen
							9	R	304,4	- 334,2	Til inn mot land ved Knappane
185500 120	Hjeltefjorden Gjona Øst av Blomøy Hjeltefjorden	60 31.2114 004 56.2939	Oc (3) WRG 10s	12,3	FL/NB 3,2	7.9 7.5 10.3	1	G	140,0	- 160,8	Fra 91m NØ av nordligste stang på Småvikgr. til 280m Ø av Stureholmen Fyrlykt.
							2	W	160,8	- 170,2	Til 202m V av Mefjordboen lanterne.
							3	R	170,2	- 328,1	Til 171m SV av Ramsøyna.
							4	W	328,1	- 334,3	Til 160m NØ av Kalvaneset Fyrlykt og 66m NØ av Nosa.
							5	G	334,3	- 3,4	Til 129m V av Tofteholmane.
							6	W	3,4	- 5,6	Til 82m Ø av Skjoldingsneset.
							7	R	5,6	- 37,0	Til 61m ØSØ av Knappen.
							8	G	37,0	- 90,2	Til 55m N av Ivarsholmen.
							9	W	90,2	- 97,0	Til 28m S av neset v/2,5 m grunnen.
							10	R	97,0	- 140,0	Til 91m NØ av nordligste stang på Småvikgr.
185600 120	Hjeltefjorden Little Uksen På Vestsiden	60 32.1778 004 57.6344	FI G 3s	12,9	Lanterne på stang 5,0	5.1	1	G	0,0	- 360,0	Rundtlysende.
185700 120	Hjeltefjorden Mefjordbåen	60 36.3883 004 54.7155	FI (2) W 10s	8,6	Lanterne på stativ 9,8	6.3	1	W	0,0	- 360,0	Lanterne rundtlysende hvit
185800 120	Hjeltefjorden Straumøytangen Nord for Oni, Hjeltefjorden	60 35.3734 004 51.6745	Iso WRG 2s	9,5	Lyktehus 3,0	3.6 3.4 5.3	1	G	33,7	- 47,5	Fra innover Straumøyna til 32m NV av Straumøyna
							2	W	47,5	- 49,5	Til 78m SØ av Tjeldstønest
							3	R	49,5	- 198,8	Til 125m Ø av Store Grøningen
							4	W	198,8	- 229,5	Til 150m N av Kvernane
							5	G	229,5	- 275,3	Til inn på land øst for lykta
185801 120	Hjeltefjorden Tjeldstø	60 35.6924 004 51.0539	FI R 3s	6,3	Lanterne på stang 4,0	2.2	1	R	0,0	- 360,0	Rundtlysende.
185900 120	Hjeltefjorden Little Grøningen Sturevågen	60 36.2066 004 51.6593	FI W 3s	9,0	Lanterne på stang 4,7	3.2	1	W	0,0	- 360,0	Rundtlysende.

Fyrnr. Kartnr.	Område Navn Beliggenhet	Posisjon	Karakter	Lys høyde [m]	Beskrivelse Høyde over grunnen [m]	Lysvidde R G W	Sektor - farge - retning - beskrivelse				
186000 120	Hjeltefjorden Stureholmen Øst for Alvøy, Hjeltefjorden	60 36.6782 004 52.0438	Oc (2) WRG 8s	11,0	4-FL/NB malm 4,5	4,2 3,9 5,9	1	G	138,2	- 170,1	Fra land til klar Ø av sikkerhetssonen ved Stureterminalen til 230m Ø av stang ved Sandviksflua
							2	W	170,1	- 186,9	Til 220m V av stang. nord av Flesa
							3	R	186,9	- 253,3	Til 156 m S av vestre Tåna og klar S av 5,5 m gr. Toskeflua
							4	W	253,3	- 261,4	Til 127m N av Hundane.
							5	G	261,4	- 300,1	Til 137m SV Søreflua stang
							6	W	300,1	- 342,5	Til 238m Ø av Langavadneset.
							7	R	342,5	- 357,3	Til inn på land ved Geitneset.
186002 120	Hjeltefjorden Sture lysbøye	60 37.5342 004 51.3569	FI R 3s	0,0	Lysbøye 0,0	1,5	1	R	0,0	- 360,0	Rundtlysende
1860P 120	Hjeltefjorden Skarvholmen (privat) Skarvholmsundet	60 36.5632 004 51.7447	FI W 3s	0,0	0,0			W	0,0	- 360,0	
186100 120	Hjeltefjorden Ådneset Brusundet	60 38.1424 004 50.4070	Oc WRG 6s	5,5	4-FL/NB 4,5	4,9 4,57 6,82	1	G	19,6	- 110,2	Fra V av landet på østsiden av sundet til inn på Seløy
							2	R	110,2	- 176,4	Til 454m Ø av Grunnevågnaset
							3	W	176,4	- 250,8	Til 70m N av Ådnesflu j.st.
							4	R	250,8	- 274,5	Til 100m S av Toska
							5	W	274,5	- 279,5	Til 132m N av Blodflu lanterne
							6	G	279,5	- 303,2	Til inn på landet sørøst for lykta
1861P 120	Stureterminalen Sandvikneset (privat) Sandvikneset	60 37.1978 004 51.3975	Fast R lvs	0,0	0,0			R	0,0	- 360,0	
186500 120	Hjeltefjorden Flesi Uttosko N	60 40.5983 004 53.3695		11,2	Lyktehus på stativ 12,8	5 4,6 6,9	1	R	338,7	- 352,9	Fra 82m V av Storskjæret lykt til 245m V av Mefjordboen lanterne
							2	W	352,9	- 5,1	Til 295m Ø av holme nordøst av store Grønningen
							3	G	5,1	- 89,1	Til 100m N av Røbbeganstangen
							4	R	89,1	- 122,4	Til klar NØ av Håkeskallen og 740m NØ av Bolleflesi lanterne.
							5	W	122,4	- 127,5	Til klar SV av Fedjeboen og 410m SV av vestligste Hellesøys sørpynt
							6	G	127,5	- 145,6	Til 320m NØ av Fedje lykt
							7	W	145,6	- 149,6	Til klar SV av 8 m Sandholmflu
							8	R	149,6	- 273,8	Til inn på land mellom Vågeneståni og Vågeneståni lykt
							9	G	273,8	- 338,7	Til førstnevnte grense
187400 21	Store Sotra vestside Trellevik molo	60 10.9255 005 02.5155	Iso R 2s	6,0	Lanterne på stang 0,0	4	1	R	0,0	- 360,0	Rundtlysende.
187500 21	Store Sotra vestside Toftøyosen Toftøya V	60 11.2322 005 02.4221	Iso WRG 4s	5,3	FL/SC 5,2	3,4 3,1 5	1	G	13,0	- 15,8	Fra innover land til 100m Ø av Narøy og klar Ø av 6m grunne øst for Narøy
							2	R	15,8	- 181,8	Til 134m Ø av holmen nordøst av Risøyna
							3	W	181,8	- 196,0	Til 41m V av landet ved Leirvåg
							4	G	196,0	- 199,2	Til innover land nord for lykta

Fyrnr. Kartnr.	Område Navn Beliggenhet	Posisjon	Karakter	Lys høyde [m]	Beskrivelse Høyde over grunnen [m]	Lysvidde R G W	Sektor - farge - retning - beskrivelse				
187600 21	Store Sotra vestsida Glesvær Nordøy v pynt	60 12.4454 005 00.7925	Iso WRG 6s	31,1	FL/SC 3,0	5,2 5,2 6,5	1	G	19,6	- 42,0	Fra inn på St. Risøya til 220m NV av Little Kvernholmen og klar Kuggsflua og Skileflua
							2	W	42,0	- 49,7	Til 110m SØ av Boarskjer
							3	R	49,7	- 72,9	Til klar NV av Gunnavågsvadet
							4	W	72,9	- 107,0	Til klar S av 6m Naleflua og 116 m S av Naleskaget
							5	G	107,0	- 130,8	Til innover land på øv. Golta
187601 21	Store Sotra vestsida Golten molo På molohodet	60 12.8487 005 00.8658	Iso R 4s	6,3	Lanterne på stang 3,8	1,5 	1	R	0,0	- 360,0	Rundtlysende.
187700 21	Store Sotra vestsida Telavågen Telavågen	60 14.5989 004 58.8220	Iso WRG 2s	16,8	FL/SC 3,0	5 5 6,3	1	G	1,9	- 17,2	Innover land v/ Svartetangen til 295m Ø av Goltasteinen og klar 8m Haaskallane
							2	W	17,2	- 22,2	Til 82m Ø av Goltasteinen
							3	R	22,2	- 34,2	Til 310m NV av Goltasteinen og klar slaggrunnslinjen
							4	W	34,2	- 40,2	Til 100m SØ av Valøyna
							5	G	40,2	- 84,1	Til 50m N av Valøyna
							6	W	84,1	- 88,7	Til 50m S av Gåsøyane
							7	R	88,7	- 190,3	Til midt i vestre løpet ved Stekholmen
							8	G	190,3	- 224,2	Til innover land øst for lykta
188000 21	Store Sotra vestsida Hissøyna Øyas V side	60 18.5204 004 55.6238	Iso WRG 4s	31,0	FL/SC 3,0	4,6 4,3 6,5	1	R	343,5	- 42,5	Fra inn på Skorholmen til NV av skjæret N av Baket
							2	W	42,5	- 56,2	Til 155 m SØ av Insteodden
							3	G	56,2	- 80,1	Til klar 6 m grunne N for Flatodden
							4	W	80,1	- 93,9	Til klar S av 6 m grunne S av Herboskjeret og 340 m S av Herboskjeret
							5	R	93,9	- 165,1	Til klar Ø av Eidesboen
							6	W	165,1	- 171,0	Til V av Kallsøyna og Raudeskjera
							7	G	171,0	- 200,4	Til inn på land Ytsteholmane
1882P 21	Sotra Kallestad molo Kallestad	60 17.5123 005 02.0915			Blinkende lys som markere			R	0,0	- 360,0	
188300 21	Store Sotra vestsida Bleikskjeri Mellom Veløy og Langøy	60 20.0470 004 59.2367	Oc RG 6s	4,0	6-FL/NB 3,0	2,58 2,38 	1	R	160,9	- 170,3	Fra inn på Langøy til midt i sundet nordover, og kloss i land Ø avLlangøya.
							2	G	170,3	- 205,9	Til midt i løpet inn til Skålvik.
							3	R	205,9	- 11,8	Til mellom Veløy og Ø av holmen v/Lauvik.
							4	G	11,8	- 97,3	Til inn på Langøy
188500 21	Store Sotra v side Tjørnøyna Vest for Algrøy og Sotra	60 21.6356 004 54.9130	Oc (3) WRG 12s	19,3	Lyktehus på søyle 11,7	6 5,6 8,1	1	G	347,0	- 358,2	Fra over Lueskjær til 140 m V av Kallsøyane
							2	R	358,2	- 1,7	Til 245 m Ø av Insteodden og klar av 6 m gr. på Kallsøyflua
							3	W	1,7	- 3,3	Til 82 m Ø av Insteodden
							4	G	3,3	- 53,8	Til 665 m N av Ertenskjæret og klar N om Sørø Flua
							5	R	53,8	- 65,5	Til klar N om Norda Flua
							6	W	65,5	- 108,1	Til klar S av Breiflua
							7	G	108,1	- 145,9	Til klar NØ om Pollaflua og Eidesboen
							8	W	145,9	- 156,0	Til 380 m V av vestre Odden
							9	R	156,0	- 162,8	Til 210 m V av Lokøyboane
							10	G	162,8	- 190,4	Til inn mot Raudeskjær og 450m V av Lamøyna vestkant

Fyrnr. Kartnr.	Område Navn Beliggenhet	Posisjon	Karakter	Lys høyde [m]	Beskrivelse Høyde over grunnen [m]	Lysvidde R G W	Sektor - farge - retning - beskrivelse				
188600 21	Store Sotra vestside Eidesosen	60 23.7437 004 56.3603	Q G	10,2	Lanterne på stang	0,8	1	G	0,0	- 360,0	Rundtlysende.
188622 21	Store Sotra vestside Adnholmen Svekksteinosen	60 23.7157 004 55.6747	Q R	2,0	LB/PC	3,8	1	R	0,0	- 360,0	Rundtlysende
188700 21	Store Sotra vestside Havrøyna NV av Sotra	60 24.2112 004 55.8943	Iso WRG 6s	25,0	FL/SC 3,0	5,9 5,6 8	1	R	193,7	- 201,5	Fra inn på Kjøholmens østpynt til 77m Ø av Skarvaskjeret
							2	W	201,5	- 204,0	Til 141m Ø av Skarvaskjeret
							3	G	204,0	- 204,8	Til 167m Ø av Skarvaskjeret
							4	R	241,7	- 297,0	Fra inn på Krabbholmane til 118m SV av Vestra Buarøyna
							5	W	297,0	- 320,7	Til 105m NØ av stang Ø av Langholmen
							6	G	320,7	- 13,0	Til 129m V av Tjørnøyskeret
							7	W	13,0	- 15,1	Til 324m V av Tjørnøyskeret og klar Ø av Lambflu
							8	R	15,1	- 44,5	Til klar NV av Eidesboen
							9	W	44,5	- 55,8	Til klar SØ av Polleflua
							10	G	55,8	- 73,0	Til klar NV av Landroboen
							11	R	73,0	- 93,4	Til klar S av Skarholmane og klar av 2,5 m grunne N av Sandskjera
							12	G	93,4	- 110,1	Til inn på Søra Sandøyna
189000 21	Store Sotra vestside Vestre Buarøyna Øyas Ø side	60 24.1445 004 57.0812	Oc (2) WRG 8s	7,5	FL/NB 3,0	6,9 6,5 9,1	1	R	156,6	- 167,2	Fra inn mot Hjeltevågen til 166m Ø av Gullskjeret og klar Ø av 3m grunne ved Litlahjelmo
							2	W	167,2	- 168,2	Til 125m V av Vindøyskeret
							3	G	168,2	- 182,7	Til 186m V av Øyna
							4	R	182,7	- 343,7	Til 65m V av Reidarsneset
							5	W	343,7	- 345,2	Til 75m Ø av Giljholmen og klar 4m grunnen
							6	G	345,2	- 353,3	Til inn på Vestre Buarøyna
189200 23	Store Sotra vestside Litla-Turøyna På Turiberget	60 26.0584 004 54.4014	Iso WRG 2s	38,0	FL/SC 3,0	4,4 4,1 6,3	1	R	294,6	- 305,7	Fra innover Storahjelmo til 78m SV av Storahjelmo
							2	W	305,7	- 311,0	Til 72m NØ av Gullholmen
							3	G	311,0	- 29,0	Til 119m NV av Hattholmen og klar NV av Lokøyboane
							4	W	29,0	- 33,4	Til klar SØ av 3,5m gr. og 270m NV av Hattholmen
							5	R	33,4	- 40,6	Til klar NV av 3,5m gr. og 460m NV av Hattholmen
							6	W	40,6	- 46,6	Til klar SØ av 13m gr. og 305m SØ av Svartskjera
							7	G	46,6	- 75,5	Til 110m N av Svartskjera
							8	W	75,5	- 79,7	Til klar S av Oddefluene
							9	R	79,7	- 116,1	Til 215m NØ av Ertensker
							10	W	116,1	- 142,3	Til 232m V av Greipeskjera
							11	G	142,3	- 183,2	Til inn over land NØ om Turøy lykt
189400 23	Store Sotra vestside Skåragavlén På store Skarvøy	60 27.5974 004 55.3472	Iso WRG 4s	22,0	FL/SC 3,0	4,6 4,3 6,5	1	R	332,6	- 347,2	Fra innover Skåra til midt i løpet under Turøy bro og 146 m Ø av Kalvaneset
							2	G	347,2	- 71,7	Til 139 m N av Knappetåna
							3	W	71,7	- 95,1	Til fri SV av 4m grunnen S av Skråpen
							4	R	95,1	- 119,3	Til SV av Greipingen
							5	G	119,3	- 161,6	Til inn på land N av lykta

Fyrnr. Kartnr.	Område Navn Beliggenhet	Posisjon	Karakter	Lys høyde [m]	Beskrivelse Høyde over grunnen [m]	Lysvidde R G W	Sektor - farge - retning - beskrivelse				
189800 23	Store Sotra vestside Misjeholmane Nord på Store Sotra	60 27.1069 004 58.3820	Iso WRG 4s	5,0	Lyktehus	3,3	1	G	12,6	- 19,7	Fra innover Træsвика til midt i sundet mellom Solsvik og Træsвика
					3,0	3	2	R	19,7	- 161,9	Til 100m Ø av Stegknappen
						4,8	3	G	161,9	- 176,7	Til 92m Ø av Sandviktangane (sprosse ut til 230m av)
							4	W	176,7	- 184,7	Til 79m V av Nordre Havrøyane
							5	R	184,7	- 216,1	Til innover Havrøyna
190500 23	Store Sotra vestside Misje, SV pynt	60 26.3351 004 57.5986	Q G	7,0	Lanterne på stang		1	G	0,0	- 360,0	Rundtlysende.
					5,2	2					
190600 23	Store Sotra vestside Veerøyholmen	60 26.7270 004 56.5733	FI W 3s	6,5	Lanterne på stang		1	W	0,0	- 360,0	Rundtlysende.
					7,1	3,9					
190700 23	Store Sotra vestside Svelgen Sørspissen på Toftøy	60 27.2336 004 56.9535	Iso WRG 2s	8,1	FL/SC	3,3	1	G	220,1	- 224,3	Fra inn på Toftøy til midt i sundet mellom Toftøy og Svelgsho
						3	2	R	224,3	- 345,5	Til nettopp fri vestkanten av Misje
					4,0	4,8	3	W	345,5	- 347,4	Til klar Ø av slaggrunnen fra Verøyna og 56 m Ø av Verholmen
							4	G	347,4	- 36,2	Til midt i Raunesundet
							5	R	36,2	- 50,3	Til 83 m S av Kattholmen
							6	G	50,3	- 65,7	Til 119 m S av stang N av Kattholmen og 73m N av Kattholmen
							7	R	65,7	- 73,3	Til inn Turøyna V av lykten
190800 23	Store Sotra vestside Misje, N pynt	60 27.4436 004 57.4502	FI G 3s	8,5	Lanterne på stang			G	0,0	- 360,0	
					4,3	2					
190900 23	Store Sotra vestside Svelgsholmen	60 27.5737 004 57.6614	Q G	6,7	Lanterne på stang		1	G	0,0	- 360,0	Rundtlysende.
					4,3	1,9					
191000 23	Store Sotra vestside Tjuvviki	60 27.5572 004 57.5673	Q R	7,0	Lanterne på stang	33	1	R	0,0	- 360,0	Rundtlysende.
					6,0						
191500 23	Store Sotra vestside Rongesundet Bjørnøy nord for Toftøy	60 29.3476 004 55.4621	Iso WRG 6s	7,9	FL/SC	3,8	1	R	7,3	- 41,0	Fra 105m V av Stallen til 199m NV av Ertenskjæret
						3,5	2	W	41,0	- 49,3	Til 100m SØ av Navreskjæret
					3,0	5,4	3	G	49,3	- 56,3	Til 100m NV av Navreskjæret
							4	W	56,3	- 64,2	Til 100m S av Sængen
							5	R	64,2	- 202,4	Til klar SØ av nordligste brokar og 128 m SØ av Skjoldingsneset
							6	W	202,4	- 205,3	Til klar NV av nes Ø av s brokar og 100 m NV av V Tofteholmane
							7	G	205,3	- 215,6	Til innover Bjørnøy
191600 23	Store Sotra vestside Toftevågen	60 28.9392 004 56.4005	Q G	4,0	Lanterne på stang		1	G	0,0	- 360,0	Rundtlysende.
					6,0	1,9					
191700 23	Store Sotra vestside Bjørnøystrømmen	60 29.4476 004 55.9541	Q R	6,5	Lanterne på stang	2	1	R	0,0	- 360,0	Rundtlysende.
					4,5						

Fyrnr. Kartnr.	Område Navn Beliggenhet	Posisjon	Karakter	Lys høyde [m]	Beskrivelse Høyde over grunnen [m]	Lysvidde R G W	Sektor - farge - retning - beskrivelse				
192000 23	Yttersiden, Rongsund - Fedje Greipingen På Greipingen	60 29.4030 004 49.9532	FI WRG 5s	19,5	FL/SC	6	1	W	353,8	- 151,4	Fra 470m V av Ertenskjeret til 815m V av Tinden
					3,0	6	2	G	151,4	- 324,9	Til 120m SV av lite skjær sørvest av Knappaskjeret
						7.4	3	W	324,9	- 327,3	Til klar NØ av 1 m gr og 4m gr. og 76m NØ av Sandøyna NØ-spiss
							4	R	327,3	- 353,8	Til førstnevnte grense
192500 23	Yttersiden, Rongsund - Fedje Skarvøyna Øyas n side	60 30.2659 004 49.8565	FI (3) W 15s	30,4	Lanterne på søyle			W	0,0	- 360,0	
					0,0						
193000 23	Yttersiden, Rongsund - Fedje Onenappen Nordvest av Ono	60 30.5872 004 51.9745	Iso WRG 4s	18,1	FL/SC	5.1	1	G	1,2	- 17,2	Fra inn på Æskjæret til klar NV av 6m gr og 210m NV av Kvannholmen
					3,0	5.1	2	W	17,2	- 22,5	Til klar SØ av 4,5m Kvalskjerfluene og 260m SØ av Kvalskjeret
						6.5	3	R	22,5	- 79,2	Til 90m N av liten stein nordøst av Skarvøyna
							4	W	79,2	- 81,8	Til 70m S av Teistholmen
							5	G	81,8	- 192,5	Til 40m V av Ulvøyneset LA
							6	R	192,5	- 219,0	Til innover Lienden
193300 120	Øygarden Osundet, nedre	60 32.6317 004 50.4647	Fast R lys	20,0	Lanterne på stang m. ind*	0.5	1	R	0,0	- 360,0	Lanternen rundtlysende rød. overrett med Osundet øvre i 36.5 grader
					15,5						
193302 120	Øygarden Osundet, øvre	60 32.6690 004 50.5203	Fast R lys	20,0	Lanterne på stang	0.5	1	R	0,0	- 360,0	Lanternen rundtlysende rød, overrett med nedre
					6,0						
193320 120	Osundet, Øygarden Helleskjæret	60 33.6343 004 52.2896	Fast R lys	6,5	LA/IB	0.9	1	R	0,0	- 360,0	Rundtlysende
					5,5						
193500 120	Ulvsund Hattlaflu	60 31.5412 004 52.7252	FI W 3s	5,5	Lanterne på stang		1	W	0,0	- 360,0	Rundtlysende.
					7,2	3.4					
193600 120	Ulvsund Rorsund	60 31.1915 004 52.4315	FI G 3s	6,2	Lanterne på stang		1	G	0,0	- 360,0	Rundtlysende.
					6,3	2.1					
193700 23	Ulvsund Ulvøyneset	60 30.8800 004 52.1908	FI W 3s	9,2	Lanterne på stang		1	W	0,0	- 360,0	Rundtlysende.
					7,9	3.7					
193800 23	Ulvsund Varholmen	60 30.8498 004 52.5119	Q G	7,8	Lanterne på stang		1	G	0,0	- 360,0	Rundtlysende.
					6,3	1.9					

Fyrnr. Kartnr.	Område Navn Beliggenhet	Posisjon	Karakter	Lys høyde [m]	Beskrivelse Høyde over grunnen [m]	Lysvidde R G W	Sektor - farge - retning - beskrivelse				
193900 23	Ulvsund Ulvøyflui	60 30.8754 004 52.9309	Q R	5,8	Lanterne på stang 7,2	2	1	R	0,0	- 360,0	Rundtlysende.
194000 23	Ulvsund Ono	60 30.8943 004 53.2583	FI G 3s	5,5	Lanterne på stang 6,3	2	1	G	0,0	- 360,0	Rundtlysende.
194100 23	Ulvsund Kvalnesflui	60 30.9945 004 53.6565	FI R 3s	5,3	Lanterne på stang 6,0	2,2	1	R	0,0	- 360,0	Rundtlysende.
194200 120	Ulvsund Rosholmflui	60 31.0572 004 54.1245	Q G	5,0	Lanterne på stang 7,0	2	1	G	0,0	- 360,0	Rundtlysende.
194300 120	Kvaliosen Luseskjeret	60 32.7048 004 49.3372	Q G	21,0	Lanterne / IB. på stang 8,6	2,22	1	G	0,0	- 360,0	Lanternen rundtlysende
194303 120	Kvaliosen Luseskjeret, V	60 32.7841 004 49.2861	Fast G lvs	16,5	Lanterne/IB. på trekant 6,8	2,41		G	0,0	- 360,0	
194405 120	Kvaliosen Vardholmen	60 32.9519 004 49.2921	Iso G 4s	10,5	Lanterne/IB over trekant 0,0	2,33		G	0,0	- 360,0	
194500 120	Kvaliosen Nordra Skjeret	60 32.7250 004 49.0402	Q R	14,7	Lanterne / IB. på søyle 8,6	2,22	1	R	0,0	- 360,0	Lanternen rundtlysende.
194600 120	Kvaliosen Flatholmen	60 33.1008 004 49.4143	Iso G 6s	8,3	Lanterne på stang 0,0	2,41	1	G	0,0	- 360,0	Rundtlysende.
194700 120	Kvaliosen Søre Rønholmen	60 33.2261 004 49.2769	Iso R 2s	8,5	Lanterne på stang 0,0	2,1	1	R	0,0	- 360,0	Rundtlysende.
						Overrett med: 194800 Retning: 6,4 Beskrivelse:					
194800 120	Kvaliosen Nordre Rønholmen	60 33.3497 004 49.3048	Iso R 4s	13,3	Lanterne på stang 0,0	2,3	1	R	0,0	- 360,0	Rundtlysende.
						Overrett med: 194700 Retning: 6,4 Beskrivelse:					
1948P 120	Kvaliosen Kollsnes, N	60 33.4526 004 49.6202	Fast R lvs	0,0	0,0	0,5		R	0,0	- 360,0	

Fyrnr. Kartnr.	Område Navn Beliggenhet	Posisjon	Karakter	Lys høyde [m]	Beskrivelse Høyde over grunnen [m]	Lysvidde R G W	Sektor - farge - retning - beskrivelse				
1949P 120	Kvaliosen Kollsnes, S	60 33.4076 004 49.5718	Fast R lvs	0,0	0,0	0,5	R	0,0	-	360,0	
195000 120	Yttersiden, Rongsund - Fedje Geitingen Øyas v side	60 34.7479 004 47.4650	Iso WRG 6s	17,0	FL/SC 6,5	2,2 2 3,4	1 R 2 W 3 G 4 W 5 R 6 G 7 R 8 W 9 G	354,1 24,4 34,2 43,9 75,8 175,8 224,7 271,6 272,7	- 24,4 - 34,2 - 43,9 - 75,8 - 175,8 - 224,7 - 271,6 - 272,7 - 287,7	Fra inn på Geitingen sør for lykta til klar V av 8,3m Seiskallen Til klar SØ av Børsklakken (Eggjagrunnen) Til klar NØ av Børsklakken (Eggjagrunnen) Til klar S av 3m grunne og 438m S av Onglevadskjæret og S av Vassgeitingen Til midt i løpet mellom Hellersøy og Joholmen Til midt i løpet mellom stang og 4 m grunnen i innløpet til Heggøyvågen Til 74 m S av stang ved Rottevågflu Til 79 m N av Senholmen Til inn på Geitingen øst for lykta	
195002 120	Yttersiden, Rongsund - Fedje Skvetten	60 35.0020 004 47.4846	FI W 3s	13,8	Lanterne på stang 7,3		1 W	0,0	-	360,0	Rundtlysende.
195100 120	Yttersiden, Rongsund - Fedje Heggøy	60 35.5311 004 47.6581	Q G	5,1	Lanterne på stang 4,3	2	1 G	0,0	-	360,0	Rundtlysende.
195200 120	Yttersiden, Rongsund - Fedje Alvheimsund	60 35.7785 004 47.7180	FI R 3s	3,8	Lanterne på stang 7,5	2,2	1 R	0,0	-	360,0	Rundtlysende.
195300 120	Yttersiden, Rongsund - Fedje Sandvågen	60 35.9594 004 47.7374	Q R	5,6	Lanterne på stang 3,8	2	1 R	0,0	-	360,0	Rundtlysende.
195400 120	Yttersiden, Rongsund - Fedje Parisflu	60 36.2770 004 47.7095	Q G	10,7	Lanterne på stang 4,7	1,9	1 G	0,0	-	360,0	Rundtlysende.
195500 120	Yttersiden, Rongsund - Fedje Søra Kvalvika Vest på Alvøy	60 36.3423 004 47.8648	Iso WRG 4s	29,0	FL/SC 3,0	5,1 5,1 6,5	1 R 2 G 3 W 4 R 5 G	64,7 103,9 110,5 115,5 122,2	- 103,9 - 110,5 - 115,5 - 122,2 - 135,0	Fra N av Hattøyna til midt mellom 1,9m NV av Skjoldøyna og 3m Stureboen Til klar N av 3 m grunnen på Stureboen Til klar S av Langøyskjærene og klar S av Låven Til klar S av Grunnefluene Til inn på Langøy	
196000 120	Yttersiden, Rongsund - Fedje Nautnes, øvre Sæløy sv side	60 37.5272 004 47.9692	Oc W 6s	21,0	FL/NB 6,0		1 W	61,0	-	71,0	Midt i leden mellom Katteskeri og Sængen
							Overrett med:	196100			
							Retning:	66,0			
							Beskrivelse:	Leder inn/ut 066*/246 gr.			

Fyrnr. Kartnr.	Område Navn Beliggenhet	Posisjon	Karakter	Lys høyde [m]	Beskrivelse Høyde over grunnen [m]	Lysvidde R G W	Sektor - farge - retning - beskrivelse				
196100 120	Yttersiden, Rongsund - Fedje Nautnes, nedre Sæloy sv side	60 37.4848 004 47.7749	Oc W 6s	10,5	FL/NB 3,0	<div><div></div><div></div><div>6.1</div></div>	1	W	61,0	- 71,0	Midt mellom Katteskerjer og Sængen
							Overrett med: 196000 Retning: 66,0 Beskrivelse: Leder inn/ut 066*/246 qr.				
197000 120	Yttersiden, Rongsund - Fedje Laksholmsund Storholmens v side	60 37.9488 004 47.2168	Iso WRG 6s	9,0	FL 3,0	<div><div>3.3</div><div>3</div><div>4.8</div></div>	1	G	335,2	- 351,1	Fra inn på Vardeneset til 188m Ø av Hellerholmen Ø-kant
							2	R	351,1	- 166,6	Til klar 358m Ø av Seiskjera
							3	W	166,6	- 168,1	Til 178m V av Grotholmenog klar V av 6,7m grunne V av Bobbeskeret
							4	G	168,1	- 182,8	Til inn på Grotholmen
197600 120	Yttersiden, Rongsund - Fedje Svellingen Svellingen	60 39.3109 004 47.1879	Iso WRG 2s	10,5	FL 5,5	<div><div>5</div><div>5</div><div>6.3</div></div>	1	R	7,1	- 82,0	Fra over Sildneset til avst 505m N av Klovskjera og N av Mykleboen
							2	W	82,0	- 87,2	Til avst 190m S av Kråkelåtskjera østre og klar av Lamholmflua
							3	G	87,2	- 163,5	Til inn på Hellesøyna
197700 120	Yttersiden, Rongsund - Fedje Skoddeskjær	60 39.8923 004 45.5208	FI W 3s	7,5	Lanterne på stang 7,0	<div><div></div><div></div><div>2.7</div></div>	1	W	0,0	- 360,0	Rundtlysende.
197800 120	Yttersiden, Rongsund - Fedje Lyngøysundet	60 39.9133 004 45.0116	FI G 3s	10,5	Lanterne på stang 8,2	<div><div></div><div>2</div><div></div></div>	1	G	0,0	- 360,0	Rundtlysende.
197900 120	Yttersiden Rongsund - Fedje Lyngøy molo på molo	60 40.0566 004 44.9139	FI R 3s	8,0	Lanterne på stang 4,7	<div><div>4.2</div><div>0</div><div>0</div></div>	1	R	0,0	- 360,0	Rundtlysende
198000 120	Yttersiden, Rongsund - Fedje Rubbegarnståna Nord på Seløy	60 40.4756 004 47.6391	Oc (2) WRG 8s	8,0	FL/NB 3,0	<div><div>8.5</div><div>7.3</div><div>10.1</div></div>	1	G	20,8	- 31,2	Fra inn på Rubbegarnståna til 116m V av Tøkje stang og klar NV av Seifluen
							2	W	31,2	- 36,4	Til klar SØ av skjærene øst for Lamholmen og 133m til største skjær
							3	R	36,4	- 152,0	Til 334m Ø av Eltreflu stang
							4	W	152,0	- 264,4	Til 282m N av Flesi lykt
							5	G	264,4	- 272,8	Til inn mot tangen øst for lykta
198100 120	Yttersiden, Rongsund - Fedje Tralvikskjær Øygarden	60 40.2338 004 46.1572	FI R 3s	8,5	Lanterne på stang 6,0	<div><div>2.2</div><div></div><div></div></div>	1	R	0,0	- 360,0	Rundtlysende.
198127 120	Yttersiden, Rongsund - Fedje Hellesøy molo	60 39.7666 004 47.3703	Iso G 4s	8,0	LA/IB	<div><div></div><div>1.7</div><div></div></div>		G	0,0	- 360,0	
198131 120	Yttersiden, Rongsund - Fedje Vestre Skreiskjeret Skreia, vest av Skreiskjera	60 40.4662 004 46.6685	Q G	5,8	Lanterne på stang	<div><div></div><div>2.8</div><div></div></div>		G	0,0	- 360,0	
198132 120	Yttersiden, Rongsund - Fedje Terneskeret Hernar	60 40.8016 004 46.3319	Q R	4,3	Lanterne på stang	<div><div>2</div><div></div><div></div></div>		R	0,0	- 360,0	

Fyrnr. Kartnr.	Område Navn Beliggenhet	Posisjon	Karakter	Lys høyde [m]	Beskrivelse Høyde over grunnen [m]	Lysvidde R G W	Sektor - farge - retning - beskrivelse				
198500 120	Yttersiden, Rongsund - Fedje Hernar Stakksøyna	60 41.2765 004 43.3430	Iso WRG 4s	34,0	FL/SC	<div><div>4.6</div><div>4.3</div><div>6.5</div></div>	1	G	245,2	- 278,4	Fra midt i løpet mellom Horsøyna og Hernar til 74 m S av Hernetåna
					3,0	2	W	278,4	- 283,8	Fra 74 m S av Hernetåna til klar N av Terneskerlet LA og 3 m Skreiskallen	
						3	R	283,8	- 328,4	Til midt mellom Bægjet og Kvernholmen	
						4	G	328,4	- 15,9	Til SØ av 8.5 m Lyngøyflua og 3.5 m Lyngøybåen	
						5	R	15,9	- 31,8	Til klar V av Hestholmboen 4.4 m	
						6	W	31,8	- 91,6	Til S av Søra Oddeflua	
						7	R	91,6	- 123,4	Til inn på Storodden og 206 m NØ av Nordra Oddeflua	
						8	W	123,4	- 142,6	Til V av Okla og klar Ø av 18 m grunne på Revet	
						9	R	142,6	- 154,5	Til Ø av Okla og klar Ø av Persgrunnen	
						10	W	154,5	- 156,4	Til klar V av Håkeskallen	
						11	G	156,4	- 160,9	Til inn på Stakksøy øst for lykta og over Klovskjeret 8.8 m grunne	
198600 120	Yttersiden, Rongsund - Fedje Stakksøyna Nordvest for Seløy	60 41.4765 004 44.4340	FI RG 3s	6,0	LA/SC	<div><div>2.5</div><div>2.3</div><div></div></div>	1	R	236,0	- 57,9	Fra 140m SØ av Vadhl. og klar NV av j.st ved Sildeneset til innpå Staksøy
					5,0	2	G	57,9	- 236,0	Til førstnevnte grense	
198920 120	Yttersiden, Rongsund - Fedje Nordøytåna Sulo	60 42.5705 004 44.7390	FI W 3s	6,9	Lanterne på stang	<div><div></div><div></div><div>3.2</div></div>		W	0,0	- 360,0	
199000 120	Fedjeosen Nordøy Yttersiden, Rongsund-Fedje	60 43.1931 004 43.4589	Oc (3) WRG 10s	12,0	4-FL/NB	<div><div>8.3</div><div>7.9</div><div>10.8</div></div>	1	G	36,9	- 48,1	Fra inn over Nordøysundet til 985 m NV n Oddeflua
					3,0	2	W	48,1	- 86,5	Til 194m S av Storflesa	
						3	R	86,5	- 136,9	Til klar NØ av 14m Håkeskallen	
						4	W	136,9	- 148,1	Til klar SV av Fedjeboen og 388 m SV av skvalpeskjær	
						5	G	148,1	- 198,6	Til 277m Ø av Fedje	
						6	W	198,6	- 289,4	Til inn på Nordøy SØ av lykta	
199001 120	Yttersiden, Rongsund - Fedje Bolleflesa	60 43.5546 004 42.3138	Iso G 6s	18,6	Lanterne på søyle	<div><div></div><div>8.4</div><div></div></div>	1	G	0,0	- 360,0	Rundtlysende.
					16,6						
						Racon Signal: Type:	Morsetegn Morsetegn N m/utstrekning 1.25 n.mil ITOFAR				
199500 120	Rongsund - Fedje, Yttersiden Vestra Mågøy v Måjøy sv pynt	60 47.4742 004 40.1427	Iso WRG 6s	23,0	Lyktehus	<div><div>3.8</div><div>3.5</div><div>5.4</div></div>	1	R	272,5	- 1,2	Fra innover Austre Mågøy til 170m V av Fiskholmskjeret
					3,0	2	G	1,2	- 30,1	Til 100m NV av Hatlenipen	
						3	W	30,1	- 84,9	Til 92m S-av ytste Mågåyskjeret	
						4	R	84,9	- 164,6	Til kloss V-av Sverslingane	
200000 120	Rongsund - Fedje, Yttersiden Hellisøy Ø Hellisøy S side	60 45.1300 004 42.6240	FFI W 30s	46,5	Rødt tårn med 2 hvite be*	<div><div></div><div></div><div>18.8</div></div>	1	W	0,0	- 360,0	Rundtlysende.
					32,3						
						Racon Signal: Type:	Morsetean Morsetean O m/utstreknina 1.38 n.mil ITOFAR				

Fyrnr. Kartnr.	Område Navn Beliggenhet	Posisjon	Karakter	Lys høyde [m]	Beskrivelse Høyde over grunnen [m]	Lysvidde R G W	Sektor - farge - retning - beskrivelse				
200100 120	Rongsund - Fedje, Yttersiden Fedje Hovden	60 46.5237 004 44.6159	Oc WRG 6s	15,3	FL/NB	10.1	1	R	143,2	- 150,1	Fra inn på Fedje nord for lykta til 520 m NØ av Holmengrå
					6,0	9.6	2	W	150,1	- 166,1	Til klar V av Mefjordbåen
						12.7	3	G	166,1	- 173,0	Til klar Ø av 7m grunne Kråkeflua og klar Ø av Medfjordbåen
							4	W	173,0	- 179,6	Til 205 m V av Mikkelsboen stang
							5	R	179,6	- 270,5	Til klar S av 8,9m grunne og 280 m S av Langøyfluene stang
							6	W	270,5	- 272,1	Til klar N av Kyrkjeflua stake
							7	G	272,1	- 287,7	Til 159 m S av Søreskjær LA
							8	W	287,7	- 293,4	Til 167 m N av Nikklansholmane
							9	R	293,4	- 321,7	Til godt klar SV av 3,8m grunne Maraøybåen
							10	W	321,7	- 338,5	Til 370 m Ø av Stureholmen lykt
							11	G	338,5	- 348,0	Til innover land på Hovden
200202 120	Rongsund - Fedje, Yttersiden Påskeflua	60 47.2521 004 42.3475	Iso R 2s	5,4	Lanterne på stang m. ind*	4.6	1	R	0,0	- 360,0	Lanternen rundtlysende rød
					8,5						
200204 120	Rongsundx - Fedje, yttersiden Lyngskotholmen	60 47.2153 004 42.4447	Fast R lys	6,2	Lanterne/IB over trekant	4.6	1	R	0,0	- 360,0	Lanternen rundtlysende rød
200406 120	Rongsund - Fedje, Yttersiden Mulesund, NØ	60 47.1844 004 42.5456	Fast R lvs	5,6	Lanterne på stang m. ind*	4.6	1	R	0,0	- 360,0	Lanternen rundtlysende rød
					6,0						
200505 120	Rongsund - Fedje, Yttersiden Mulesund, SV	60 47.1721 004 42.4725	Fast G lys	7,8	Lanterne / IB over treka*	4.6	1	G	0,0	- 360,0	Lanternen rundtlysende grønn
					7,6						
200607 120	Rongsund - Fedje, Yttersiden Mulesund, SØ	60 47.1517 004 42.5457	Fast G lvs	6,1	Lanterne / IB over treka*	4.6	1	G	0,0	- 360,0	Lanternen rundtlysende grønn
					7,5						
200608 120	Rongsund - Fedje, yttersiden Tørisneset	60 47.1643 004 42.6283	Fast R lys		Lanterne/IB over trekant	4.6	1	R	0,0	- 360,0	Lanternen rundtlysende rød
200709 120	Rongsund - Fedje, Yttersiden Katteskalen Fedje hamn	60 47.0809 004 42.7037	Iso W 2s	6,3	Lanterne / IB over treka*		1	W	0,0	- 360,0	Lanternen rundtlysende hvit
					8,0	4.4					
200800 120	Rongsund - Fedje, Yttersiden Rognsvåg	60 47.0291 004 43.4950	Q R	8,0	Lanterne på stang	2.7	1	R	0,0	- 360,0	Rundtlysende.
					4,5						
200801 120	Rongsund - Fedje, Yttersiden Rognsvåg molo	60 47.1035 004 43.4907	Q G	8,5	Lanterne på stang	3.5	1	G	0,0	- 360,0	Rundtlysende.
					0,0						

Fyrnr. Kartnr.	Område Navn Beliggenhet	Posisjon	Karakter	Lys høyde [m]	Beskrivelse Høyde over grunnen [m]	Lysvidde R G W	Sektor - farge - retning - beskrivelse				
201000 120	Rongsund - Fedje, Yttersiden Moldøyosen Karigeita, nord for Fedje	60 47.2929 004 41.7024	Iso WRG 4s	3,5	Lyktehus 3,0	3,3 3 4,8	1	R	127,9	- 137,0	Fra Klubben til klar NØ av stang N av Klubben
							2	W	137,0	- 141,6	Til 36m SV av søre Flotten
							3	G	141,6	- 256,0	Til 70m S av Ringeskjæret stang
							4	W	256,0	- 260,7	Til klar N av 7m gr og 126m N av nordligste pynt av Moldøyna
							5	R	260,7	- 286,7	Til klar N av grunnene N av Mulen
							6	G	286,7	- 30,5	Til kloss Ø av stang og midt mellom Nordra Leieskjeret og Harjen og klar V av Suleflua
							7	R	30,5	- 37,8	Til SØ av Store Fiskholmen
201100 120	Rongsund - Fedje, Yttersiden Grisholmsundet Grisholmens SØ pynt	60 47.6906 004 42.1470	Iso WRG 2s	6,5	FL/SC 6,3	4,5 4,2 6,4	1	G	162,3	- 170,7	Fra innover land på Grisholmen tl 1830m Ø av Holmengrå
							2	W	170,7	- 177,0	Til klar V av Nordbåen og 830m V av Kvannskjeret varde.
							3	R	177,0	- 209,9	Til klar SØ av 8,6m grunne Ø av Grimeskjæret lykt.
							4	W	209,9	- 214,6	Til klar NV av Rognværskallen LB
							5	G	214,6	- 230,0	Til 115m SØ av Grisholmskjeret varde.
							6	W	230,0	- 263,3	Til klar N av Hellsøyskjæra 3,9m grunne
							7	R	263,3	- 71,6	Til klar S av Mågøyna og 193m S av Vestra Mågøy lykt.
							8	G	71,6	- 73,7	Til innover vestre Slissøyna
201500 120	Rongsund - Fedje, Yttersiden Holmengrå Holmens v side	60 50.5809 004 38.9631	Iso WRG 6s	35,5	2-FA/SC/FS 16,0	10,66 10,18 13,31	1	W	29,8	- 138,8	Fra Ø side av Vestskjær til klar SV av 15 m Ytreskallen.
							2	G	138,8	- 158,2	Til klar Ø av Breidfluskallen.
							3	W	158,2	- 195,5	Til klar NV av 13 m Ytre Kråkeflu og 2315m NV av Kråkene
							4	R	195,5	- 275,8	Til klar S av Mefjordbåen.
							5	W	275,8	- 323,7	Til 300m Ø av land ved Fedje lykt.
							6	G	323,7	- 325,0	Til inn mot Fedje
							Racon Sianal: Morsetean Morsetean T m/utstrekning 1.5 n.mil Type: FA				
201600 120	Rongsund - Fedje, Yttersiden Bergskallen På Bergskallen	60 52.0286 004 37.2152	Q (6) W LFI 15s	0,0	LB/PC 0,0	5	1	W	0,0	- 360,0	Rundtlysende
202000 120	Hjeltefjorden Onglesundet Marøys nv side	60 42.8251 004 51.9213	Oc (2) WRG 8s	15,0	FL/NB 3,0	7,7 7,3 10,1	1	R	330,6	- 355,6	Fra Hestholmens vestsida til 270m V av Marøybåen
							2	W	355,6	- 14,8	Til innpå Hjelmo
							3	G	14,8	- 62,4	Til innpå Hernar
							4	R	62,4	- 106,8	Til 1190m N av Bolleflesi lanterne og klar NØ av Håkeskallen
							5	W	106,8	- 112,7	Til 413m SV av sørpynten på vestre Helligsøy
							6	G	112,7	- 249,8	Til klar Forsøys østside og stang på nordsiden
							7	W	249,8	- 251,4	Til klar stang på sørsiden av sundet mellom Forsøy og Marøy
							8	R	251,4	- 260,7	Til inn på land ved Knavik
202400 120	Fedjefjorden Søreskjer	60 45.6668 004 50.7302	FI G 3s	8,0	Lanterne på stang 0,0	3,3	1	G	0,0	- 360,0	Rundtlysende.


































Fyrnr. Kartnr.	Område Navn Beliggenhet	Posisjon	Karakter	Lys høyde [m]	Beskrivelse Høyde over grunnen [m]	Lysvidde R G W	Sektor - farge - retning - beskrivelse				
202500 120	Hoplandsosen Vardholmen Vardholmen	60 45.6393 004 52.0933	Iso WRG 2s	5,0	Lyktehus	3.6	1	G	171,0	- 298,8	Fra rett inn mot land på Kluftholmen til 50m SV av Vikasand pynten
					4,0	3.4	2	W	298,8	- 300,4	Til 66m NØ av Hoplandsflua og klar av 1 m grunnen nordøst for Synnøy
						5.3	3	R	300,4	- 314,7	Til midt i sundet mellom Synnøyna og Rossneset og 36m SV av stang midt i sundet
							4	G	314,7	- 6,2	Til 70m V av Tjørnarholmen
							5	W	6,2	- 20,3	Til 87m Ø av Skarpskjeret
							6	R	20,3	- 68,6	Til 190m NNV av 3.5m grunne ved Svartskjernakken
							7	G	68,6	- 77,0	Til 610m S av Synste Odden (Fedje)
							8	W	77,0	- 80,0	Til 210m S av Synste Odden (Fedje)
							9	R	80,0	- 88,5	Til innover land på Vardholmen og til 75m S av Søreskjeret LA
203000 120	Austrheim Knopesteinen	60 45.8110 004 52.0107	Q G	4,4	Lanterne på stang		1	G	0,0	- 360,0	Rundtlysende.
					0,0	3.4					
203100 120	Austrheim Einholmen	60 46.2527 004 52.1667	VQ G 0,5s	3,9	Lanterne på stang		1	G	0,0	- 360,0	Rundtlysende.
					0,0	3.5					
203400 120	Austrheim Bukkholsund	60 46.5064 004 52.1103	Q G	5,7	Lanterne på stang		1	G	0,0	- 360,0	Rundtlysende.
					0,0	3.4					
204000 120	Bukkholsund - Rognevær Bukkholsund, V-side	60 46.7832 004 51.7537	Q R	6,1	Lanterne på stang		1	R	0,0	- 360,0	Rundtlysende.
					0,0	2.5					
204100 120	Bukkholsund - Rognevær Ulvøy, NØ-side	60 47.1035 004 51.3039	Q R	5,1	Lanterne på stang		1	R	0,0	- 360,0	Rundtlysende.
					0,0	2.5					
204200 120	Bukkholsund - Rognevær Lille Børøy, V-side	60 47.5523 004 50.9255	Q G	4,5	Lanterne på stang		1	G	0,0	- 360,0	Rundtlysende.
					0,0	2.5					
204300 120	Bukkholsund - Rognevær Lauvøy, NØ	60 47.8979 004 50.5070	Q R	4,9	Lanterne på stang		1	R	0,0	- 360,0	Rundtlysende.
					0,0	2.6					
204700 120	Bukkholsund - Rognevær Selsøygrunnen ø jernstang	60 48.6256 004 48.9380	Q R	5,6	Lanterne på stang		1	R	0,0	- 360,0	Rundtlysende.
					0,0	2.6					
205000 120	Bukkholsund - Rognevær Skrøbbertholmen v sida av holmen	60 48.8974 004 48.8255	Q G	5,5	Lanterne på stang		1	G	0,0	- 360,0	Rundtlysende.
					0,0	2.6					
205100 120	Bukkholsund - Rognevær Kastholmsundet, N-side Trangeste straumen	60 49.0866 004 48.3876	Q R	6,0	Lanterne på stang		1	R	0,0	- 360,0	Rundtlysende.
					0,0	3.3					

Fyrnr. Kartnr.	Område Navn Beliggenhet	Posisjon	Karakter	Lys høyde [m]	Beskrivelse Høyde over grunnen [m]	Lysvidde R G W	Sektor - farge - retning - beskrivelse				
205200 120	Bukkholsund - Rognevær Kastholmsundet, S-side Kårøy nv side	60 48.9139 004 47.9904	Q G	5,0	Lanterne på stang 0,0	<div><div></div><div>3,3</div><div></div></div>	1	G	0,0	- 360,0	Rundtlysende.
205400 120	Bukkholsund - Rognevær Hårsøy	60 49.2605 004 49.4515	FI W 3s	15,1	Lanterne på stang 4,3	<div><div></div><div></div><div>2,9</div></div>	1	W	0,0	- 360,0	Rundtlysende.
206000 120	Fedjefjorden Senoksen Holmens nv pynt	60 47.1543 004 47.8555	Iso WRG 4s	16,0	FL/SC 7,0	<div><div>4,6</div><div>4,3</div><div>6,5</div></div>	1	R	230,1	- 292,0	Fra 67m NV av Lille Langøy nordside HIB til 154m NØ av Grønholmen Varde.
							2	G	292,0	- 301,4	Til 80 m SV av indre Langøyflui stang.
							3	R	301,4	- 346,8	Til klar V av Kråkebåen stake og 425m V av Svartskjær varde
							4	G	346,8	- 354,6	Til klar V av 7,8m grunne Sandholmflu. Senokseskallen 8m grunne i Ø-kanten av hvit sektor
							5	W	354,6	- 121,3	Til klar S av 6,9m grunne og 149m SV av Lyngokseskjerflai stang.
							6	R	121,3	- 170,8	Til 68m V av Annfinnholmen
							7	G	170,8	- 221,4	Til 70m SØ av Litlenakken S stang på 2 m grunne.
							8	W	221,4	- 230,1	Til førstnevnte grense.
206100 120	Bukkholsund- Rongevær Senuksbåen	60 47.3027 004 47.9282	Q R	8,5	Lanterne på trebeinet st* 14,5	<div><div></div><div></div><div></div></div>	1	R	0,0	- 360,0	Rundtlysende rød
206225 120	Bukkholsund- Rongevær Lille Langøy, N side På skvalpeskjær n Lille Langø	60 47.4313 004 48.6616	Iso G 4s	7,5	Lanterne på stang m. ind* 7,5	<div><div></div><div>4,6</div><div></div></div>	1	G	0,0	- 360,0	Lanternen rundtlysende grønn
206326 120	Bukkholsund- Rongevær Ytre Sveholmane På ytre Sveholmen s pynt	60 47.4851 004 48.7142	Iso R 4s	7,7	Lanterne på stang m. ind* 6,0	<div><div>4,6</div><div></div><div></div></div>	1	R	0,0	- 360,0	Lanternen rundtlysende rød
206327 120	Bukkholsund- Rongvær Litle Langøyna på land	60 47.3593 004 48.9309	Fast G lys	9,3	Lanterne /IB over trekant 5,7	<div><div></div><div>4,6</div><div></div></div>	1	G	0,0	- 360,0	Lanternen rundtlysende grønn
206328 120	Bukkholsund- Rongevær Høgholmen	60 47.3810 004 49.0383	Fast R lvs	9,0	Lanterne/IB over trekant 5,7	<div><div>4,6</div><div></div><div></div></div>	1	R	0,0	- 360,0	Lanternen rundtlysende rød
206430 120	Bukkholsundet- Rongvær Hardbarneset på fjell	60 47.2553 004 49.3819	Fast R lys	9,3	Lanterne på stang m. ind*	<div><div>4,6</div><div></div><div></div></div>	1	R	0,0	- 360,0	Lanternen rundtlysende rød
206500 120	Bukkholsund - Rognevær Rongevær NV for Fosnøy	60 48.3346 004 47.7591	Iso WRG 6s	6,3	FL/SC 3,0	<div><div>3,8</div><div>3,5</div><div>5,4</div></div>	1	G	161,7	- 170,4	Fra inn til Båteskjeret til 42 m V av Eikholmen og klar Ø av Båteskjæret
							2	R	170,4	- 3,8	Til 63m V av Annfinnholmen
							3	W	3,8	- 8,8	Til 60 m Ø av Lyngoksen og klar Ø av 6,5m gr
							4	G	8,8	- 22,6	Til inn på Lyngoksen
207000 120	Bukkholsund - Rognevær Rongeværund Lamholmen, nordvest for Fosnøy	60 49.4117 004 47.5979	Iso WRG 4s	10,0	FL/SC 3,6	<div><div>4,9</div><div>4,9</div><div>6,2</div></div>	1	R	132,5	- 152,3	Fra inn på Røvelskjeret til 616m NØ av Grimeskjæret og klar Ø av 8 m gr
							2	W	152,3	- 173,8	Til klar V av Steinsøyflua
							3	G	173,8	- 358,4	Til 35m V av Eikholmen
							4	R	358,4	- 19,9	Til inn til Ramsholmen

Fyrnr. Kartnr.	Område Navn Beliggenhet	Posisjon	Karakter	Lys høyde [m]	Beskrivelse Høyde over grunnen [m]	Lysvidde R G W	Sektor - farge - retning - beskrivelse				
207200 120	Bukkholmsund - Rognevær Teistholmen Rongevær	60 48.8668 004 46.4969	Iso WRG 2s	8,5	Lyktehus på underbygning 6,0	<div><div>3.6</div><div>3.4</div><div>5.3</div></div>	1	R	254,8	- 266,0	Fra inn på Høgholmen til 87m S av Knivskjæret stang
							2	W	266,0	- 287,4	Til 84m N av Båteskjemakken stang
							3	G	287,4	- 29,3	Til 213m V av Langøyskjeret varde
							4	W	29,3	- 71,9	Til 220m S av Smørbåen stang
							5	R	71,9	- 89,8	Til 380m N av Sverslingane
							6	W	89,8	- 91,9	Til 470m S av Burøy varde Smørboen stang i hvit sektoren
							7	G	91,9	- 107,7	Til inn på Vetegjørgraskjæret varde
207500 120	Rongevær Rongeværskallen	60 50.0866 004 45.6785	FI G 3s	0,0	LB/PC 0,0	<div><div></div><div></div><div></div></div>	1	G	0,0	- 360,0	Rundtlysende.
207800 120	Fedjefjorden Vetegjørgraskjæret På østre skjæret	60 49.1255 004 45.2586	Iso WRG 6s	13,2	FL/SC 8,0	<div><div>4.7</div><div>4.4</div><div>6.6</div></div>	1	W	339,0	- 2,3	Fra 145 m V av Storeboen stang til 146 m Ø av Fedjelandet
							2	R	2,3	- 84,5	Til klar N av Gjøklakken, Nord Revet og 382 m N av Sverslingane
							3	W	84,5	- 87,9	Til klar S av Fostro og 297 m S av Burøy
							4	G	87,9	- 104,4	Til klar N av Lislø Frillsøyna
							5	W	104,4	- 107,1	Til klar S av 16 m Nordosflu
							6	R	107,1	- 119,0	Til klar 230 m NØ av Skotten
							7	W	119,0	- 124,6	Til klar SV av Bergskallen og 15 m Ytreskallen
							8	G	124,6	- 155,7	Til klar Ø av 7 m Kråkeflu
							9	W	155,7	- 175,9	Til 165 m V av Grimeskjæret lykt
							10	R	175,9	- 190,7	Til klar Ø av 8 m grunne øst av Grimeskjæret lykt
							11	W	190,7	- 191,9	Til klar V av Rongeværskallen
							12	G	191,9	- 202,3	Til klar Ø av 5.6 m grunne Ø av Rongværskallen
							13	W	202,3	- 218,6	Til 140 m NV av nordvestpynten på Skagøyna
							14	R	218,6	- 310,4	Til mellom Smørboen og Riungane
							15	G	310,4	- 339,0	Til førstnevnte grense
207801 120	Fensfjorden Grimeskjæret SV for Røytinga	60 50.9117 004 45.1908	FI WRG 5s	16,2	Lyktehus 14,3	<div><div>8.6</div><div>8.2</div><div>11.1</div></div>	1	G	203,9	- 267,6	Fra 140m Ø av Brosmeskjærene til 235m S av Vikingneset
							2	W	267,6	- 275,4	Til klar N av Beinskallen og 405m N av Låge Islendingen
							3	R	275,4	- 319,9	Til 180m NØ av Røvelskjæret og klar NØ av Lamholmen
							4	G	319,9	- 10,3	Til 238m V av Mikkelsboen jst
							5	W	10,3	- 32,8	Til SØ av Bøskallen
							6	R	32,8	- 91,0	Til 490m N av Dubbleskjæret
							7	W	91,0	- 103,5	Til klar S av Bergskallen
							8	G	103,5	- 128,8	Til klar NØ av Hamarskallen
							9	W	128,8	- 136,0	Til klar SV av Håskjærbåen og 1160 m SV av Storsvalene varde
							10	R	136,0	- 203,9	Til 140m Ø av Brosmeosen lanterne, førstnevnte grense
						Racon Signal: Type:	Morsetegn Morsetegn G m/utstrekning 1.13 n.mil ITOFAR				

Fyrnr. Kartnr.	Område Navn Beliggenhet	Posisjon	Karakter	Lys høyde [m]	Beskrivelse Høyde over grunnen [m]	Lysvidde R G W	Sektor - farge - retning - beskrivelse				
207900 120	Fensfjorden Røytingkalven Brosmeosen- Fensfjorden	60 52.3482 004 46.7736	FI (2) WRG 5s	14,0	FL/SC	6,8	1	G	327,0	- 351,6	Fra inn på land ved Paddevågen til 655m V av Krossøyna NV og ca.50m V grøn stake
					5,8	6,4	2	W	351,6	- 356,3	Til 255m Ø av Røvelskjeret
						9	3	R	356,3	- 18,4	Til 400m NV for Nordreskjeret og ca. 138m V av Mikkelsboen
							4	W	18,4	- 21,0	Til 390m ØSØ av Grimeskjeret og klar Ø av 6m grunne Ø av Grimeskjeret
							5	G	21,0	- 33,4	Til 260m NV av Grimeskjeret
							6	W	33,4	- 39,5	Til 585m NV av Grimeskjeret og klar SØ av Mefjordboen
							7	R	39,5	- 52,4	Til 1235m NV av Grimeskjeret og klar V av 7 m grunne på Kråkeflua
							8	G	52,4	- 170,7	Til 210m Ø av Kråkene lanterne
							9	R	170,7	- 177,2	Til inn på land ved varden på nordsida av Røytingkalven
208000 120	Fensfjorden Brosmeskjera V av Røytingkalven	60 52.3496 004 46.3257	VQ (3) W 5s	6,0	Lanterne på stang		1	W	0,0	- 360,0	Rundtlysende.
					0,0	5,7					
208100 120	Fensfjorden Hillesøystabben	60 51.8967 004 49.3679	FI W 3s	8,0	Lanterne på stativ		1	W	0,0	- 360,0	Rundtlysende.
					10,5	3,8					
208300 120	Fensfjorden Ærholmen Vest for Byrknesøy	60 52.4969 004 51.7929	Iso WRG 2s	5,2	FL/SC	3,3	1	R	322,1	- 332,0	Fra inn på Ærholmsundet til 49m Ø av Åra og klar V av nærmeste landet på Byrknesøy
					3,1	3	2	G	332,0	- 148,2	Til 58m Ø av Skårholmen
						4,8	3	W	148,2	- 152,6	Til 67m V av skjæret ved Hestholmen
							4	R	152,6	- 158,3	Til inn på Hestholmen
208500 120	Sognesjøen Nesvågen, S molo	60 53.5776 004 50.0991	Q G	5,8	Lanterne på stang		1	G	0,0	- 360,0	Rundtlysende.
					3,7	0,8					
208600 120	Sognesjøen Nesvågen, N molo	60 53.5981 004 50.0431	Q R	6,0	Lanterne på stang	0,8	1	R	0,0	- 360,0	Rundtlysende.
					3,8						
208900 24	Sognesjøen Negardsvik molo På molohodet	60 54.0912 004 49.6565	Q G	6,2	Lanterne på stang		1	G	0,0	- 360,0	Rundtlysende.
					3,8	1,9					
209000 120	Sognesjøen Bardvågen Byrknesøy v side	60 53.8498 004 49.8143	Oc (2) WRG 8s	7,4	6-FL/NB	4,1	1	R	356,0	- 7,2	Fra inn på neset sør for lykta til midt i leden mellom Hillesøystabben og Røytingja
					3,0	3,82	2	G	7,2	- 96,4	Til 109 m N av jernstangen ved Stabben
						5,86	3	W	96,4	- 97,7	Til 96 m S av Osabåen jernstang
							4	R	97,7	- 161,7	Til 78 m NØ av jernstangen nordøst for Bergsholmen
							5	G	161,7	- 177,3	Til inn på landet nord for lykta
209100 24	Sognesjøen Fiskholmen v. Byrknesøy	60 54.2593 004 46.3407	VQ (9) W 10s	12,2	Lanterne på varde		1	W	0,0	- 360,0	Rundtlysende.
					9,2	5,6					
209200 24	Sognesjøen Kråkene Kråkene	60 56.4376 004 45.1436	VQ (3) W 5s	16,1	LA/SC		1	W	0,0	- 360,0	Rundtlysende
					13,3	5,6					

Fyrnr. Kartnr.	Område Navn Beliggenhet	Posisjon	Karakter	Lys høyde [m]	Beskrivelse Høyde over grunnen [m]	Lysvidde R G W	Sektor - farge - retning - beskrivelse				
209500 24	Sognesjøen Sogneoksen Holmens V pynt	60 56.8474 004 45.7493	FI (2) WRG 10s	23,0	FL/SC	7,9	1	W	357,9	- 2,5	Fra 349m V av Fiskeholmen varde til Ø av Saløyflu og 737m V av Fiskeholmen
					5,5	7,5	2	R	2,5	- 33,8	Til klar NV av Flåskjeret og 1362m NV av Holmengrå fyr
						10,3	3	G	33,8	- 54,2	Til klar N av 20m dybde ved Breidfluskallen
							4	W	54,2	- 59,7	Til klar S av 20m dybde ved indre Kråkeflua
							5	R	59,7	- 70,0	Til klar N av 20m dybde ved indre Kråkeflua (1341m S av St.Svalene varde)
							6	W	70,0	- 73,1	Til klar S av 20m dybde ved sør av Håskjærbåen (907m S av St.Svalene v.)
							7	G	73,1	- 95,7	Til 390m S av midtre Småsvalene
							8	R	95,7	- 108,8	Til klar N av Indrefluene N av Småsvalene
							9	G	108,8	- 125,1	Til 151m NØ av Måseskjeret varde
							10	R	125,1	- 176,8	Til 257m Ø av Nåra skiten stang
							11	W	176,8	- 181,5	Til 250m V av Oddeskjeret
							12	G	181,5	- 190,5	Til 269m Ø av Tausholmens sørøstpynt
							13	W	190,5	- 196,9	Til 275 m V av nordligste Mågøyane og klar V av Kvernåen
							14	R	196,9	- 271,2	Til 120m S av Store Kvernøya
							15	W	271,2	- 280,5	Til 221m N av Grimsholmen
							16	G	280,5	- 357,9	Til førstnevne grense 349m V av Fiskholmene varde
209700 24	Sognesjøen Rossøyna varde	60 59.2406 004 47.9256	FI G 3s	12,5	Lanterne på varde	2,3	1	G	0,0	- 360,0	Rundtlysende.
					6,0						
209900 120	Sognesjøen Låge Islendingen Låge Islendingen	60 50.3354 004 54.0150	Iso G 4s	8,5	LA	6,8	1	G	0,0	- 360,0	Rundtlysende.
					9,7						
210000 120	Fensfjorden Hagelskjeret På Hagelskjeret	60 48.5214 004 56.5692	Oc WRG 6s	5,8	FL/NB	7,97	1	R	334,4	- 359,2	Fra 100m SV av Torvneset til midt i leden mellom Trollholmen og stang NØ av denne
						7,56					
					3,0	10,35	2	G	359,2	- 24,1	Til midt i sundet NV av varden
							3	R	24,1	- 155,0	Til 157m NØ av stang S-av Oksebåsboane
							4	W	155,0	- 200,5	Til 170m NV-av Kittelsvikneset
210600 120	Fonnesflaket Drogeflu Drogeflu	60 48.9090 004 57.3132	FI W 3s	5,0	LA/SC	2,5	1	W	0,0	- 360,0	Rundtlysende
					0,0						
210800 120	Fensfjorden Vågskjærtaren Vågskjærtaren	60 48.7982 004 58.2690	Q W	4,3	LA/SC	2,4	1	W	0,0	- 360,0	Rundtlysende
					8,0						
210903 120	Fensfjorden Fonneset molo Fonnes molo	60 48.6645 004 58.2920	Fast G lvs	6,7	Lanterne på stang	2,5		G	0,0	- 360,0	
					4,5						
211004 120	Fensfjorden Nordre Fonnesvågen På Måseklubben	60 48.6809 004 58.4256	Fast R lvs	7,6	Lanterne på stang	2,5	1	R	0,0	- 360,0	Lanterne rundtlysende rød
					6,3						
211205 120	Fensfjorden Mulen	60 49.0393 004 59.6248	Iso G 2s	8,4	Lanterne på stang med in*	1,4	1	G	0,0	- 360,0	Lanterne rundtlysende grønn
					7,0						

Fyrnr. Kartnr.	Område Navn Beliggenhet	Posisjon	Karakter	Lys høyde [m]	Beskrivelse Høyde over grunnen [m]	Lysvidde R G W	Sektor - farge - retning - beskrivelse				
211206 120	Fensfjorden Håvarden	60 49.1370 004 59.7823	Iso R 2s	8,5	Lanterne på stang med in* 7,0	1,3   	1	R	0,0	- 360,0	Lanterne rundtlysende rød
2112P 120	Mongstad Statoil Mongstad	60 48.6105 005 01.9037	Fast R lvs			  					
211307 120	Fensfjorden Båtholmen	60 49.0032 005 00.1167	Fast G lvs	6,7	Lanterne på stang med in* 6,5	1,8   	1	G	0,0	- 360,0	Lanterne rundtlysende grønn
211308 120	Fensfjorden Veren	60 49.1187 005 00.1997	Fast R lvs	7,3	Lanterne på stang med in* 5,2	1,9   	1	R	0,0	- 360,0	Lanterne rundtlysende rød
211309 120	Fensfjorden Ternholmen	60 49.0369 005 00.7853	Oc G 6s	8,9	Lanterne med indirekte b* 3,5	1,6   		G	0,0	- 360,0	
211310 120	Fensfjorden Kvalskallen	60 49.2419 005 00.6252	FI (2) W 5s	5,7	Lanterne på stang med in* 8,3	1,8   	1	W	0,0	- 360,0	Lanterne rundtlysende hvit
211312 120	Fensfjorden Jektskallen	60 49.2912 005 00.5415	Fast R lvs	5,7	Lanterne på stang med in* 8,5	1,8   	1	R	0,0	- 360,0	Lanterne rundtlysende rød
211314 120	Fensfjorden Kvalen, SØ	60 49.3471 005 00.5538	Iso R 4s	6,5	Lanterne/IB på stang 7,5	2,2   		R	0,0	- 360,0	
211400 120	Fensfjorden Hillesøyflua Hillesøyflua	60 51.2663 004 51.1956	FI R 3s	9,0	LA/SC 13,0	5,1   	1	R	0,0	- 360,0	Rundtlysende
211500 120	Fensfjorden Vikingneset Sør på Byrknesøy	60 51.2632 004 55.9724	Oc (2) WRG 8s	14,0	FL/NB 3,0	8,2 7,8 10,6   	1	G	152,1	- 204,1	Fra inn på land vest av Klauvholmen til 120 m Ø av Nappstangen
							2	W	204,1	- 205,9	Til 115 m NV av Reieskjæret
							3	R	205,9	- 216,0	Til 178 m SØ av lite skjær sør om Reieskjæret
							4	W	216,0	- 267,9	Til rett på Båtvåneset
							5	G	267,9	- 289,7	Til 194 m S av land v/Kitilneset
							6	R	289,7	- 297,4	Til 376 m SV av Ytre Raunholmane varde
							7	W	297,4	- 303,8	Til 292 m NØ av Kai nr. 2 ved Mongstadanlegget
							8	G	303,8	- 324,0	Til 226 m SV av lite skjær ved Vestertaren
							9	W	324,0	- 4,9	Til 179m Ø av Søre Oksebåsbåne stang
							10	R	4,9	- 72,7	Til klar N av 5 m grunne på Røvelskjerflui og 215 m N av Røvelskjer varde
							11	G	72,7	- 78,0	Til klar N av Rongværskallen
							12	W	78,0	- 82,1	Til 694 m S av Grimeskjæret lykt og S av Mefjordbåen
							13	R	82,1	- 98,7	Til inn på land på V av Storevika
2115P 120	Vikingneset radar På mast	60 51.2873 004 55.9337		0,0	0,0	  					

Fyrnr. Kartnr.	Område Navn Beliggenhet	Posisjon	Karakter	Lys høyde [m]	Beskrivelse Høyde over grunnen [m]	Lysvidde R G W	Sektor - farge - retning - beskrivelse				
211610 120	Fensfjorden Sandetangen Brandangersundet	60 50.9417 005 02.3665	Iso R 6s	12,0	Lanterne på stang m. ind* 5,5	0,5 	1	R	0,0	- 360,0	Rundtlysende
211612 120	Fensfjorden Skipavik	60 51.0957 005 02.1753	Fast R lvs	11,5	Lanterne på stang m. ind* 5,5	0,5 	1	R	0,0	- 360,0	Rundtlysende
211700 120	Fensfjorden Sløvågen, V	60 51.1982 005 03.8147	Iso R 2s	3,8	Lanterne / IB på trekant 8,8	2,3 	1	R	0,0	- 360,0	Rundtlysende.
211701 120	Fensfjorden Sløvågen, Ø Brandangersundet	60 51.2921 005 03.9654	Fast G lvs	4,6	Lanterne / IB på trekant 7,6	 2,15 	1	G	0,0	- 360,0	Rundtlysende.
211702 120	Fensfjorden Hellreneset	60 51.2935 005 03.8483	Fast R lvs	10,5	Lanterne på stang m. ind* 5,5	0,5 	1	R	0,0	- 360,0	Rundtlysende
212000 120	Fensfjorden Halsvikklubben Innløpet til Halsvik	60 49.9186 005 05.7817	Oc (3) WRG 10s	24,6	FL/NB 3,0	8,2 7,8 10,6	1	G	304,7	- 316,5	Fra inn på land på Geitarøya til 126m SV av Yttre Raunholmen varde
							2	W	316,5	- 321,1	Til klar NØ av 5m grunne på Bukkholmflua
							3	R	321,1	- 326,6	Til klar SV av 5m grunne på Bukkholmflua
							4	G	326,6	- 8,8	Til 316m NV av Terneskjær
							5	W	8,8	- 16,2	Til 218m SØ av Hamneflua LA
							6	R	16,2	- 86,5	Til 117m N av Austretaren stang
							7	G	86,5	- 95,8	Til klar N av Beinskallen og 414m N av Låge Isendingen LA
							8	W	95,8	- 103,0	Til klar S av Grunneskallen og 239m S av nærmeste land v/Håbergneset
							9	R	103,0	- 179,1	Til midt i innløpet til Halsvik
							10	G	179,1	- 189,6	Til inn på landet ved Stokkevågen
212102 24	Fensfjorden Bukkholmflua Bukkholmflua	60 48.9439 005 07.1678	Iso R 2s	8,0	LA/SC 15,0	5,3 	1	R	0,0	- 360,0	Rundtlysende
213000 24	Fensfjorden Terneskjæret PÅ Terneskjæret	60 48.0160 005 11.3000	Iso WRG 4s	6,0	FL/SC 6,0	4,6 4,3 6,5	1	G	267,7	- 323,9	Fra 40m N av Skinnflua stang til 123 m SV av Raunøyna
							2	W	323,9	- 356,0	Til 140m Ø av holmen ved Sersjantflua
							3	R	356,0	- 98,1	Til 210m N av ytre Raunholmane
							4	G	98,1	- 107,1	Til 267m NØ av Klubben
							5	W	107,1	- 114,0	Til klar SV av Bukkholmflua
							6	R	114,0	- 131,5	Til 91m SV av Lammenestangen
							7	G	131,5	- 224,2	Til 96m SØ av liten holme ved Pittholmen
							8	W	224,2	- 232,9	Til 100m NV av Herøyna
							9	R	232,9	- 260,3	Til 86m S av Herøyna
							10	W	260,3	- 267,7	Til førsnevnte grense
213200 24	Garpenesholmen	60 49.9997 005 12.5315	Iso R 2s	13,2	Lanterne på stang 2,5	2,2 		R	0,0	- 360,0	

Fyrnr. Kartnr.	Område Navn Beliggenhet	Posisjon	Karakter	Lys høyde [m]	Beskrivelse Høyde over grunnen [m]	Lysvidde R G W	Sektor - farge - retning - beskrivelse				
213300 119	Fensfjorden Kvamsøya Fensfjorden	60 46.7506 005 15.2143	Iso WRG 2s	6,2	FL/SC	3.6	1	R	37,5	- 52,2	Fra innover land på Kalven til 86m NV av Ådnøyna
					3,0	3.4	2	W	52,2	- 58,5	Til 86m S av Gamhusholmen
						5.3	3	G	58,5	- 76,6	Til 80m N av Breidfluskjær
							4	W	76,6	- 101,3	Til 121m S av Raunøytangen
							5	R	101,3	- 159,5	Til 75m Ø av Herøyna
							6	W	159,5	- 163,3	Til 74m V av Viersholmane
							7	G	163,3	- 202,9	Til 93m SØ av sydligste Areklettgrunnen stang
							8	W	202,9	- 212,4	Til klar 4 m grunne V av Sandnesflua og 165m V av Sandnesflua stang
							9	R	212,4	- 218,4	Til 95m Ø av Sandnesflua stang
							10	W	218,4	- 224,0	Til 77m NV av skjæret N av Sandneset
							11	G	224,0	- 273,3	Til innover Kvamsøyna Ø av lykta
213302 24	Kjeøya	60 50.3563 005 12.3963	Iso R 4s	4,8	Lanterne på stang	2.2	R	0,0	- 360,0		
					2,7						
213500 119	Fensfjorden Kråka Austfjorden	60 43.3958 005 20.8797	Iso WRG 6s	19,0	FL/SC	4.7	1	G	94,2	- 121,9	Fra inn over land til 133m NØ av Stonganeset.
					3,0	4.4	2	W	121,9	- 128,9	Til 342m SV av Ytre Raunholmen varde.
						6.6	3	R	128,9	- 133,0	Til klar SV av 4m grunne og 152m SV av stang ved Kalven
							4	G	133,0	- 166,9	Til 95m V av Skarholmskjera.
							5	R	166,9	- 216,9	Til 69m SØ av landet ved Kjerringtåni.
							6	W	216,9	- 225,2	Til 67m V av holme i Åbakkevika
							7	G	225,2	- 296,8	Til 70m SV av holme S av Eikebotnen
							8	W	296,8	- 305,1	Til 80m NØ av Flustaken stang
							9	R	305,1	- 325,1	Til 207m SV av skjæret ved Klungerholmane
							10	W	325,1	- 334,1	Til 80m NØ av Hosøy
							11	G	334,1	- 347,6	Til 84m V av Hosøy
							12	W	347,6	- 353,8	Til 71m Ø av landet Ø av Myking.
							13	R	353,8	- 3,8	Til inn over land.
213600 119	Fensfjorden Sæveråsflua	60 44.3787 005 16.9960	FI W 3s	5,3	Lanterne på stang		1	W	0,0	- 360,0	Rundtlysende.
					8,5	3.1					
213700 119	Fensfjorden Nordre Storholmsflua	60 44.1739 005 16.8891	Fast G lys	6,3	Lanterne på stang		1	G	0,0	- 360,0	Lanterne rundtlysende grønn
					0,0	3.8					
213800 119	Fensfjorden Søndre Storholmsflua	60 44.0043 005 16.7782	Fast G lys	3,8	Lanterne på stang		1	G	0,0	- 360,0	Lanterne rundtlysende grønn
					0,0	3.5					
213900 119	Fensfjorden Hornelsflua	60 44.0468 005 16.9574	Fast R lys	5,5	Lanterne på stang	3.4	1	R	0,0	- 360,0	Lanterne rundtlysende rød
					0,0						
214000 119	Masfjorden Stavenes På Staveneset	60 48.9035 005 19.8194	Oc (2) WRG 8s	7,5	6-FL/NB	7.64	1	R	24,9	- 49,7	Fra inn mot vika sør for lykta til 69m NV av Masfjordnes lanterne
					3,0	7.23	2	W	49,7	- 50,0	Til 206m SØ av Sandnesflu jernstang og 60 m SØ-av Duesundøy
						9.99	3	G	50,0	- 194,8	Til 85m Ø av Selvågpynten
							4	W	194,8	- 197,4	Til 161m V av Skjeggedalslandet
							5	R	197,4	- 221,1	Til inn mot Ådnekvam

Fyrnr. Kartnr.	Område Navn Beliggenhet	Posisjon	Karakter	Lys høyde [m]	Beskrivelse Høyde over grunnen [m]	Lysvidde R G W	Sektor - farge - retning - beskrivelse				
214100 119	Masfjorden Solheimssøy Øyas SØ pynt	60 53.1588 005 28.8742	Oc WRG 6s	5,0	4-FL/NB	8.72	1	G	216,8	- 326,1	Fra innover Hogsværdfjorden til 102m SV av Krossnes
					3,0	8.29	2	W	326,1	- 333,0	Til 102m Ø av Indre Rotnes
						11.19	3	R	333,0	- 70,1	Til 100m N av land ved Stegalvik
							4	W	70,1	- 72,1	Til 118m S av land v/Hellenovfjellet
							5	G	72,1	- 76,8	Til inn på landet øst for Eikemofoss
214200 24	Masfjorden Masfjordnes	60 48.1252 005 18.0626	Q G	5,5	Lanterne på stang		G	0,0	- 360,0		
					5,5	2.1					
214600 120	Mjåsundet Reieskjer	60 52.2378 004 57.1450	FI W 3s	7,7	Lanterne på stang		1	W	0,0	- 360,0	Rundtlysende.
					0,0	3.3					
214601 120	Mjåsundet Leirøyholmen	60 52.4824 004 56.1013	Q G	4,5			G	0,0	- 360,0		
					0,0	1.9					
214701 120	Mjåsundet Grytenes Ånnelandssundet	60 52.8196 004 57.9087	Iso G 6s	9,0	LA/IB/SC		1	G	0,0	- 360,0	Rundtlysende
					3,5	2.6					
214702 120	Mjåsund Nappstangen	60 53.2375 004 57.6403	Q R	6,0	LA/IB/SC	2	1	R	0,0	- 360,0	Rundtlysende
					5,0						
214703 120	Mjåsundet Roteviksklubben Ånnelandssundet	60 53.7943 004 57.7688	Q G	7,0	LA/IB/SC		1	G	0,0	- 360,0	Rundtlysende
					3,0	2.1					
214704 24	Mjåsundet Gjæsholmeset Ånnelandssundet	60 54.2112 004 57.5031	Iso R 2s	6,0	LA/IB/SC	1.9	1	R	0,0	- 360,0	Rundtlysende
					5,0						
214705 24	Mjåsundet Kalveneset	60 54.1323 004 57.6316	Iso G 2s	6,0	LA/IB/SC		1	G	0,0	- 360,0	Rundtlysende
					5,5	1.9					
214706 24	Mjåsundet Ånnelandsund Ånnelandssundet	60 54.5623 004 57.4877	Fast R lys	6,0	LA/IB/SC	1.6	1	R	0,0	- 360,0	Rundtlysende
					5,0						
214707 24	Mjåsundet Dronningneset Ånnelandssundet	60 54.4735 004 57.5650	Fast G lys	6,0	LA/IB/SC		1	G	0,0	- 360,0	Rundtlysende
					5,0	1.6					
214708 24	Mjåsundet Steinevikneset Ånnelandssundet	60 54.8982 004 57.3841	Iso R 2s	6,0	LA/IB/SC	2.3	1	R	0,0	- 360,0	Rundtlysende
					5,0						
214709 24	Mjåsundet Randalsflu Ånnelandssundet	60 54.8142 004 57.6837	Iso G 2s	6,0	LA/IB/SC		1	G	0,0	- 360,0	Rundtlysende
					6,0	2.3					

Fyrnr. Kartnr.	Område Navn Beliggenhet	Posisjon	Karakter	Lys høyde [m]	Beskrivelse Høyde over grunnen [m]	Lysvidde R G W	Sektor - farge - retning - beskrivelse				
214901 24	Mjåsundet Sjursholmen	60 56.0334 004 56.6861	FI R 3s	6,5	Lanterne på stang 0,0	2.2	1	R	0,0	- 360,0	Rundtlysende.
215500 24	Mjømensundet Bolten	60 54.1465 004 54.3338		7,5	Lanterne på stang 4,9	1.9	1	R	0,0	- 360,0	Rundtlysende.
215501 0	Mjømensundet Byrknes	60 54.4441 004 54.0512		11,5	IB/NE 0,0						
215523 24	Mjømna - Hille Søre Horsholmen	60 55.5589 004 52.2908	Iso G 2s	8,3	Lanterne /IB over trekant	3.7		G	0,0	- 360,0	
215524 24	Mjømna - Hille Horsholmsundet, V	60 55.6702 004 51.9176	Iso R 4s	8,7	Lanterne/IB over trekant	3.71		R	0,0	- 360,0	
215525 24	Mjømna - Hille Horsholmsundet, Ø	60 55.6993 004 52.0222	Iso G 4s	8,6	HIB	3.71		G	0,0	- 360,0	
215527 24	Mjømna - Hille Nordre Horsholmen	60 55.8257 004 51.8392	Iso G 4s	8,5	Lanterne/IB over trekant	3.7		G	0,0	- 360,0	
215528 24	Mjømna - Hille Keipeneset	60 55.9811 004 51.4030	Iso R 2s	8,6	Lanterne/IB over trekant	3.71		R	0,0	- 360,0	
215530 24	Mjømna - Hille Slottet	60 56.1404 004 51.1764	Iso R 2s	9,0	Lanterne på stang	3.71		R	0,0	- 360,0	
215531 24	Mjømna - Hille Skorpa, NV	60 56.7043 004 51.1005	Iso G 4s	8,7	Lanterne/IB over trekant	3.7		G	0,0	- 360,0	
215534 24	Mjømna - Hille Koksøyberget	60 56.2918 004 47.6849	Fast R lys	7,0		3.9	1	R	0,0	- 360,0	Rundtlysende
215535 24	Mjømna - Hille Storeskjera Nordre Grimesundet	60 55.9761 004 49.6694		6,1	Lanterne på stang	3.95		G	0,0	- 360,0	
215536 24	Mjømna - Hille Nordre Grimesundet	60 56.0320 004 50.4291	Fast R lys	5,0		3.95		R	0,0	- 360,0	
215540 24	Mjømna - Hille Klubben	60 57.0032 004 48.3659	Iso R 4s	8,0	Lanterne/IB over trekant	3.71		R	0,0	- 360,0	

Fyrnr. Kartnr.	Område Navn Beliggenhet	Posisjon	Karakter	Lys høyde [m]	Beskrivelse Høyde over grunnen [m]	Lysvidde R G W	Sektor - farge - retning - beskrivelse		
215541 24	Mjømna - Hille Kjerringskjeret	60 56.9455 004 48.4576	Iso W 4s	8,5	Lanterne på stang	<div><div></div><div></div><div>4.3</div></div>	W	0,0	- 360,0
215542 24	Mjømna - Hille Terneneset	60 56.8897 004 49.1432	Iso R 2s	7,3	Lanterne på stang	<div><div>4.24</div><div></div><div></div></div>	R	0,0	- 360,0
215544 24	Mjømna - Hille Store Kvernøy	60 57.3443 004 49.6532	Iso R 4s	7,7	Lanterne på stang	<div><div>4.2</div><div></div><div></div></div>	R	0,0	- 360,0
215545 24	Mjømna - Hille Ytre Einebærholmen	60 57.5723 004 49.9748	Iso G 4s	8,8	Lanterne/IB over trekant	<div><div></div><div>3.71</div><div></div></div>	G	0,0	- 360,0
215546 24	Mjømna - Hille Kvernøyflu	60 57.5324 004 49.2322	Iso R 4s	8,5	Lanterne/IB over trekant	<div><div>3.71</div><div></div><div></div></div>	R	0,0	- 360,0
215548 24	Mjømna - Hille Kvernøyvika	60 57.4513 004 48.7197	Iso W 4s	8,0	Lanterne/IB over trekant	<div><div></div><div></div><div>4.3</div></div>	W	0,0	- 360,0
215551 24	Mjømna - Hille Klauvholmen, SV	60 58.3803 004 49.1716	Iso G 2s	10,0	Lanterne/IB over trekant	<div><div></div><div>3.71</div><div></div></div>	G	0,0	- 360,0
215553 24	Mjømna - Hille Stallneset	60 58.6489 004 48.8806	Iso G 4s	8,9	Lanterne / IB over treka*	<div><div></div><div>3.71</div><div></div></div>	G	0,0	- 360,0
215554 24	Mjømna - Hille Stallsundet	60 58.7111 004 48.7646	Iso R 4s	8,7	Lanterne / IB over treka*	<div><div>3.71</div><div></div><div></div></div>	R	0,0	- 360,0
215555 24	Mjømna - Hille Øyrneset	60 58.8800 004 48.6835	Iso G 4s	9,0	Lanterne / IB over treka*	<div><div></div><div>3.71</div><div></div></div>	G	0,0	- 360,0
215558 24	Mjømna - Hille Rossøykalven	60 59.2780 004 48.6543	Iso R 2s	12,5	Lanterne / IB over treka*	<div><div>3.71</div><div></div><div></div></div>	R	0,0	- 360,0
215562 24	Mjømna - Hille Klauvholmen, NØ	60 58.4520 004 49.3428		6,9	Lanterne på stang	<div><div>4.95</div><div></div><div></div></div>	R	0,0	- 360,0
215563 24	Mjømna - Hille Gardvågskjera	60 58.4844 004 49.4439	Fast G lys	4,0		<div><div></div><div>3.95</div><div></div></div>	G	0,0	- 360,0
215566 24	Mjømna - Hille Lyngholmen	60 58.4768 004 51.0716	Iso R 2s	7,0	Lanterne på stang	<div><div>4.24</div><div></div><div></div></div>	R	0,0	- 360,0

Fyrnr. Kartnr.	Område Navn Beliggenhet	Posisjon	Karakter	Lys høyde [m]	Beskrivelse Høyde over grunnen [m]	Lysvidde R G W	Sektor - farge - retning - beskrivelse			
215567 24	Mjømna - Hille Ivarholmane, N	60 58.4347 004 51.7508	Iso G 2s	7,3	Lanterne på stang	4,24	G	0,0	- 360,0	
215600 24	Mjømensundet Leiholmene	60 54.4705 004 54.2228	Q G	6,3	Lanterne på stang 5,6	1,9	1 G	0,0	- 360,0	Rundtlysende.
215601 24	Mjømensundet Svinøy Svinøyns S pynt	60 55.3468 004 53.3865	FI W 3s	6,0	Lanterne på stang 0,0	4,4	1 W	0,0	- 360,0	Rundtlysende.
215602 0	Mjømensundet Hamneholmen	60 55.4455 004 53.6987		9,2	IB/NE 0,0					
215700 24	Mjømensundet Jeltholmen På v siden av Holmen	60 56.1328 004 53.5199	Iso G 2s	7,5	Lanterne på stang 5,1	2,2	1 G	0,0	- 360,0	Rundtlysende.
215701 0	Mjømensundet Svinøy nordpynt	60 55.7939 004 53.2859		10,0	IB/NE 0,0					
215702 0	Mjømensundet Risøy	60 56.1121 004 53.1813		7,5	IB/NE 0,0					
215800 24	Mjømnesundet Akkjerholmen Mjømneosen, N	60 57.0258 004 53.1092	FI R 3s	5,9	Lanterne på stang 0,0	3,6	1 R	0,0	- 360,0	Rundtlysende.
215810 24	Glaværosen Ålenappflua	60 58.0999 004 53.1816	Iso W 4s	8,7	Lanterne på stang	5,28	W	0,0	- 360,0	
215900 24	Glaværosen Ellingen	60 58.8781 004 51.9769	Q R	7,3	Lanterne på stang 4,4	3,6	1 R	0,0	- 360,0	Rundtlysende.
215901 24	Glaværosen Tegneskjær	60 59.1211 004 52.0181	Q G	6,0	Lanterne på stang 6,4	3,6	1 G	0,0	- 360,0	Rundtlysende.
215902 24	Glaværosen Hamnesholmen	60 59.5929 004 51.5426	VQ (3) W 5s	6,6	Lanterne på stang 6,9	3,6	1 W	0,0	- 360,0	Rundtlysende.

Fyrnr. Kartnr.	Område Navn Beliggenhet	Posisjon	Karakter	Lys høyde [m]	Beskrivelse Høyde over grunnen [m]	Lysvidde R G W	Sektor - farge - retning - beskrivelse				
216000 24	Rudsosen Vassøyna Nordvest for Sandøy	60 57.0261 004 56.1983	Iso WRG 4s	13,0	Lyktehus på søyle 5,0	3,9 3,6 5,6	1	G	243,6	- 256,9	Fra innover Vassøyna til klar S av Vassøyna
							2	W	256,9	- 260,1	Til 65m N av Litle Bjørøyna
							3	R	260,1	- 292,7	Til 52m klar Ø av Spafoten østligste stang
							4	G	292,7	- 303,0	Til 68m SV av Spafoten lanterne
							5	R	303,0	- 342,5	Til 44m klar V av Randalsflu IB
							6	W	342,5	- 343,8	Til 88m Ø av Steinevikneset lanterne
							7	G	343,8	- 57,9	Til 108m N av Hjeltholmen lanterne
							8	W	57,9	- 60,7	Til 55m S av Krabbholmen
							9	R	60,7	- 158,7	Til 87m Ø av Kjøttrota
							10	W	158,7	- 162,7	Til 88m V av Flatvikneset
							11	G	162,7	- 170,8	Til innover land på vestsiden av Vassøyna
216100 24	Rososen Teineskjæra	60 57.1925 004 55.6235	Q R	6,5	Lanterne på stang 0,0	2	1	R	0,0	- 360,0	Rundtlysende.
216200 24	Rossosen Krabbholmen	60 56.8867 004 55.5472	FI W 3s	10,5	Lanterne på stang 0,0	3,7	1	W	0,0	- 360,0	Rundtlysende.
216300 24	Rososen Spafoten Skjerjehamn	60 56.7557 004 57.2062	FI W 3s	6,0	Lanterne på varde 6,0	2,9	1	W	0,0	- 360,0	Rundtlysende.
216400 24	Rososen Litle Bjørøyna L Bjørøy nv side	60 57.0558 004 57.5099	Q G	7,0	Lanterne på stang 4,0	3,6		G	0,0	- 360,0	
216500 24	Rososen Syllingsvåg Hisøy v side	60 59.5627 004 55.3374	Oc WRG 6s	12,5	Lyktehus 3,0	8,3 7,9 10,7	1	G	348,6	- 353,1	Fra inn mot Gruveneset til klar V av Flatevikneset og 225 m V av Vassøy lykt
							2	W	353,1	- 355,2	Til 110 m Ø av Teineskjæra
							3	R	355,2	- 134,9	Til 185 m NØ av Stabben j.st.
							5	G	171,0	- 191,4	Til innover land nord for lykta
							5	W	134,9	- 171,0	Til innover land nord for lykta
216501 24	Rososen Guleskjer	60 59.6789 004 54.6867	FI R 3s	4,2	Lanterne på stang 0,0	2,2	1	R	0,0	- 360,0	Rundtlysende.
216502 24	Rossosen Låven	61 00.4284 004 55.1695	FI G 3s	12,6	Lanterne på stang 13,8	4,4	1	G	0,0	- 360,0	Rundtlysende.
216700 24	Rososen Storholmen Sør for Hiserøyna	60 58.0026 004 59.5183	Iso WRG 2s	8,0	FL/SC 6,0	3,2 2,9 4,7	1	G	15,7	- 18,8	Fra inn på Storholmen til 54m Ø av østre punkt på Fureholmen
							2	W	18,8	- 20,8	Til 38m Ø av østre punkt på Furuholmen og klar av 5m grunne
							3	R	20,8	- 137,8	Til 42m klar NØ av den NØ-ligste Grimstadholmen
							4	G	137,8	- 211,6	Til inn på Hiserøyna øst for Ramsvika
							5	W	211,6	- 249,4	Til klar 136 m N av Segløy lanterne og 2 m grunne ved Segløy
							6	R	249,4	- 262,3	Til inn over Segløy
216780 24	Rososen Geitneset Ytterst på Geiteneset	60 57.3772 004 58.4395	Iso R 2s	8,0	Lanterne / IB over treka*	3,67		R	0,0	- 360,0	

Fyrnr. Kartnr.	Område Navn Beliggenhet	Posisjon	Karakter	Lys høyde [m]	Beskrivelse Høyde over grunnen [m]	Lysvidde R G W	Sektor - farge - retning - beskrivelse				
216782 24	Rososen Klauvholmen Klauvholmens SØ spiss	60 57.5416 004 59.0817	Iso R 4s	8,0	Lanterne / IB over treka*	3,8	R	0,0	-	360,0	
216784 24	Rososen Fureholmen Fureholmen Ø	60 57.7297 004 59.2629		6,5	Lanterne på stang	3,87	R	0,0	-	360,0	
216785 24	Rososen Kjeøyana, NV Kjeøyana NV hjørne	60 57.7846 004 59.5127		6,5	Lanterne på stang	3,9	G	0,0	-	360,0	
216786 24	Rososen Store Grimstadholmen Store Grimstadholmens vestside	60 57.8777 004 59.3582	Iso R 4s	8,0	Lanterne / IB over treka*	3,75	R	0,0	-	360,0	
216787 24	Rososen Storholmen, SV Storholmens vestside	60 57.8939 004 59.4523	Iso G 4s	8,0	Lanterne / IB over treka*	3,75	G	0,0	-	360,0	
216788 24	Rososen Kiparsundet Kiparsundet	60 57.9651 004 59.4063	Iso R 4s	8,0	Lanterne / IB over treka*	3,75	R	0,0	-	360,0	
216800 24	Rososen Vassøyosen	60 58.0967 004 55.8850		6,4	Lanterne på stang 0,0	1,8	1	G	0,0	- 360,0	Rundtlysende.
216900 24	Rososen Vardeneset	60 58.3144 004 56.1145		6,9	Lanterne på stang 0,0	1,9	1	R	0,0	- 360,0	Rundtlysende.
217000 24	Rososen Ramsvik	60 58.3302 004 58.3707	Q R	8,2	Lanterne på stang 0,0	2	1	R	0,0	- 360,0	Rundtlysende.
217100 24	Stemnebøosen Segløy	60 58.1980 005 01.0202	Q W	6,2	Lanterne på stang 0,0	3,8	1	W	0,0	- 360,0	Rundtlysende.
217200 24	Fålefotsund Stranda	60 58.5791 005 02.3877	Q G	5,4	Lanterne på stang 0,0	1,9	1	G	0,0	- 360,0	Rundtlysende.
217500 24	Folefotsundet Folefoten SØ på Hisarøyana	60 58.3857 005 02.1659	Iso WRG 6s	13,0	FL/SC 4,0	3,8 3,5 5,4	1 2 3 4 5 6 7	G W R W R W G	168,3 169,0 170,8 170,8 298,2 308,0 82,8	- 169,0 - 170,8 - 298,2 - 308,0 - 82,8 - 86,4 - 91,4	Fra innover land N av lykta til 335m Ø av Stabben stang Til 272m V av Dingeneset og såvidt klar slaggrunnslinjen V av Mjånes Til 104m SV av Fonna Til 197m NØ av Nevedalsholmane Til 127m N av Grimstadholmen Til 109m S av Ramsvik lanterne Til inn på land ved Grimstad

Fyrnr. Kartnr.	Område Navn Beliggenhet	Posisjon	Karakter	Lys høyde [m]	Beskrivelse Høyde over grunnen [m]	Lysvidde R G W	Sektor - farge - retning - beskrivelse				
217506 24	Eivindvik Stavsneset Stavsneset	60 58.7700 005 02.4786	Iso R 4s	9,0	LA/IB/SC 3,0	3,6 	1	R	0,0	- 360,0	Rundtlysende
217712 24	Fålefotsund Eivindviksundet	60 58.7902 005 03.9198	Fast R lys	7,2	Lanterne/IB over trekant 5,5	1,4 	1	R	0,0	- 360,0	Lanterne rundtlysende rød
217811 24	Fålefotsund Kvitskjær Eivindvik	60 58.7562 005 03.9896	Fast G lys	8,0	LA-IB/NE 0,0	 1,6 	1	G	0,0	- 360,0	Lanterne rundtlysende grønn
217900 24	Fålefotsund Klubben	60 59.6995 005 01.2127	Q R	6,9	Lanterne på stang 0,0	2 	1	R	0,0	- 360,0	Rundtlysende.
217901 0	Fålefotsund Soleibotn	60 59.0916 005 02.1873		7,5	IB/NE 0,0	 					
218000 24	Fålefotsund Mjånes	61 00.0364 005 01.6430	Q G	6,9	Lanterne på stang 4,5	 2,4 	1	G	0,0	- 360,0	Rundtlysende.
218100 24	Dingenesosen Dingeneset Sørsida av Sognesjøen	61 02.0648 005 01.2853	Iso WRG 2s	12,2	FL/SC 3,0	4,5 4,2 6,4	1 2 3 4 5 6 7	G W R W G W R	341,3 357,0 2,6 2,6 76,9 152,5 196,7	- 357,0 - 2,6 - 76,9 - 83,1 - 152,5 - 196,7 - 203,9	Fra inn over søre Dingeneset til 112 m V av Mjåneset Til 108 m Ø av Storholmen Til klar N av 0,5 m grunne V av Smålihella og 156 m N av Smålihella Til 320 m S av Storlihella og klar S av 2 m grunne S av Storlihella Til 205 m klar Ø av Stabben stang og klar Ø av 9 m grunne ved Stabben Til 205 m ØNØ av Fallebøflu stang Til innover land ved Risenaset
218200 0	Sognefjorden Vardeneset	61 03.4933 005 02.5282		10,5	IB/NE 8,0	 					
219000 24	Sognefjorden Grønholmen Sognesjøen	61 02.2543 004 52.5055	FI R 5s	13,6	Lanterne på stang 4,1	4,5 	1	R	0,0	- 360,0	Rundtlysende.
219200 24	Sognefjorden Kråkeneset Sognesjøen	61 03.3610 004 56.1733	Iso WRG 6s	12,7	Lyktehus 3,0	4,7 4,4 6,6	1 2 3 4 5 6 7	G W R W G W R	211,3 222,3 229,2 234,8 272,2 10,5 52,4	- 222,3 - 229,2 - 234,8 - 272,2 - 10,5 - 52,4 - 69,3	Fra inn på Sula ved Slettenaset til 175m SØ av nærmeste land ved Skoraneset Til klar 150m N av Båen j.st. Til klar 195m S av ytterste Torsholmane Til klar 245m N av Stabben j.st. Til klar 120m V av Låven lanterne Til klar 150m S av nærmeste neset sør på Nesøy Til innover land ytterst på Kråkeneset vest for lykta

Fyrnr. Kartnr.	Område Navn Beliggenhet	Posisjon	Karakter	Lys høyde [m]	Beskrivelse Høyde over grunnen [m]	Lysvidde R G W	Sektor - farge - retning - beskrivelse				
219400 121	Sognefjorden Rutletangen Fjærøyna NØ pynt	61 05.4156 005 10.2591	Iso WRG 4s	10,0	FL/SC	<div><div>4.6</div><div>4.3</div><div>6.5</div></div>	1	G	66,5	- 67,9	Fra N om Liskjeret til 348m N av Stabben stang
					2	W	67,9	- 102,4	Til 287m S av ytterste Torsholmane		
					3	R	102,4	- 144,1	Til 244m Ø av stang Ø av Kvitøyna		
					4	W	144,1	- 174,4	Til 313m V av Øyaneset		
					5	G	174,4	- 195,4	Til midt i løpet mellom Skogeneset og Svartneset. 68m V av Svartneset		
					6	R	195,4	- 254,3	Til 244m S av Galten HIB		
					7	W	254,3	- 290,9	Til 243m N av Bålen og klar NØ av Vardeneset		
					8	G	290,9	- 297,4	Til inn på Bålen		
219431 121	Sognefjorden Saltposen N av Rutledalsvika	61 04.9665 005 11.6874	Iso G 4s	7,4	Lanterne på stang med op*	<div><div></div><div>3.75</div><div></div></div>	G	0,0	- 360,0		
					12,0						
219432 121	Sognefjorden Kråka Rutledalsvika NØ	61 04.7688 005 12.0806	Iso R 4s	8,0	Lanterne på stang med op*	<div><div>3.75</div><div></div><div></div></div>	R	0,0	- 360,0		
					9,2						
219433 121	Sognefjorden Langøyflu N av Rutledalsvika	61 04.7811 005 11.3369	Fast G lvs	7,6	Lanterne på stang med op*	<div><div></div><div>3.53</div><div></div></div>	G	0,0	- 360,0		
					12,0						
219434 121	Sognefjorden Salbuskjeret Rutledalsvika	61 04.5338 005 11.3929	Fast R lys	7,6	Lanterne på stang med op*	<div><div>1.99</div><div></div><div></div></div>	R	0,0	- 360,0		
					10,1						
2194CP 121	Sognefjorden Rutledalsviken, 1 (privat)	61 04.4844 005 11.3775	Fast R lvs	0,0		<div><div></div><div></div><div></div></div>	R	0,0	- 360,0		
					0,0						
2194DP 121	Sognefjorden Rutledalsviken, 2 (privat)	61 04.4616 005 11.3654	Fast G lys	0,0		<div><div></div><div></div><div></div></div>	G	0,0	- 360,0		
					0,0						
219600 121	Sognefjorden Svartneset Listrømmens Ø side	61 08.0910 005 11.8763	FI G 3s	7,2	Lanterne på stang	<div><div></div><div>2.3</div><div></div></div>	1	G	0,0	- 360,0	Rundtlysende.
					3,8						
219800 121	Sognefjorden Listraumen, Ø	61 08.7155 005 11.8194	Q G	4,4	Lanterne på stang	<div><div></div><div>1.9</div><div></div></div>	1	G	0,0	- 360,0	Rundtlysende.
					4,3						
220000 121	Sognefjorden Listraumen, V	61 08.6641 005 11.7575	Q R	4,6	Lanterne på stang	<div><div>2</div><div></div><div></div></div>	1	R	0,0	- 360,0	Rundtlysende.
					4,8						
220042 24	Sognefjorden Galten SV av Rysjedalsvågen	61 06.2198 005 15.2057	Iso R 2s	7,8	anterne på stang med opp*	<div><div>3.67</div><div></div><div></div></div>	R	0,0	- 360,0		
					8,8						
220044 24	Sognefjorden Lamholmen Ø for Lamholmen	61 06.6280 005 16.2699	Fast R lvs	6,8	Lanterne på stolpe med o*	<div><div>3.53</div><div></div><div></div></div>	R	0,0	- 360,0		
					8,3						

Fyrnr. Kartnr.	Område Navn Beliggenhet	Posisjon	Karakter	Lys høyde [m]	Beskrivelse Høyde over grunnen [m]	Lysvidde R G W	Sektor - farge - retning - beskrivelse				
220045 24	Sognefjorden Kjekeneset S av Rysjedal	61 06.5457 005 17.2124	Iso W 2s	8,4	Lanterne på stang med op* 10,9	<div><div></div><div></div><div>3.58</div></div>	W	0,0	-	360,0	
2200AP 121	Bøfjorden Askevik 1(privat)	61 07.4992 005 19.6636	Fast G lvs	0,0	LA 0,0	<div><div></div><div></div><div></div></div>					
2200BP 121	Bøfjorden Askevik, 2 (privat)	61 07.4930 005 19.7067	Fast G lvs	0,0	 0,0	<div><div></div><div></div><div></div></div>	G	0,0	-	360,0	
						Overrett med: Retning: Beskrivelse:	2200CP 245,4				
2200CP 121	Bøfjorden Askevik, 3 (privat)	61 07.4865 005 19.6805	Fast R lvs	0,0	 0,0	<div><div></div><div></div><div></div></div>	R	0,0	-	360,0	
						Overrett med: Retning: Beskrivelse:	2200BP 245,4				
220100 121	Sognefjorden Bøfjord På Bråstadneset	61 07.3874 005 20.3714	Oc (2) WRG 8s	4,5	Lyktehus på betong 6,0	<div><div>2.8</div><div>2.6</div><div>4.2</div></div>	1 R 2 W 3 R 4 G	12,0 17,0 57,0 188,8	- - - -	17,0 57,0 214,0	Fra innover Garsetneset til klar V av Garsetneset Til 245 m SØ av Kjekeneset Til 27 m Ø av Epleholmbåen og 25 m V av Toppamar Til innover Garsetneset nord for lykta
220300 121	Sognefjorden Epleholmbåen Bøfjorden	61 07.8224 005 20.4801	Q R	2,6	Lanterne på stang 8,0	<div><div>1.4</div><div></div><div></div></div>	1 R	0,0	-	360,0	Rundtlysende.
220501 121	Sognefjorden Øykjeneset Bøfjorden	61 08.1455 005 20.5783	Q G	6,7	Lanterne på stang 0,0	<div><div></div><div>1.5</div><div></div></div>	1 G	0,0	-	360,0	Lanterne rundtlysende grønn
220700 121	Sognefjorden Bekksneset	61 04.1791 005 23.9788	FI R 3s	12,5	Lanterne på stang 8,0	<div><div>4.9</div><div></div><div></div></div>	1 R	0,0	-	360,0	Rundtlysende.
220800 121	Sognefjorden Ortneset Innløpet til Risnefjorden	61 01.9304 005 27.9697	Oc (2) WRG 8s	7,5	Lyktehus på underbygning 6,0	<div><div>4.1</div><div>3.8</div><div>5.6</div></div>	1 G 2 R 3 W 4 G 5 R 6 W 7 R 8 W	78,5 93,2 112,9 120,7 134,9 148,0 201,5 229,2	- - - - - - - -	93,2 112,9 120,7 134,9 148,0 201,5 229,2 343,8	Fra inn mot Takleholmen til 175 m N av Takleholmen Til 200 m NØ av Rutletangen Til 250 m SV av Nesholmen Til 160 m SV av Bekksneset Til inn mot Bekken Til 120 m V av Hamnaneset Til inn mot Apestova Til 190 m V av Rosseneset
221200 121	Sognefjorden Massneset Sørsida av Sognefjorden	61 06.2450 005 39.4988	FI G 3s	11,0	Lanterne på stang	<div><div></div><div>3.8</div><div></div></div>	1 G	0,0	-	360,0	Rundtlysende.

Fyrnr. Kartnr.	Område Navn Beliggenhet	Posisjon	Karakter	Lys høyde [m]	Beskrivelse Høyde over grunnen [m]	Lysvidde R G W	Sektor - farge - retning - beskrivelse				
221400 121	Sognefjorden Afsneset Afsneset	61 09.6273 005 48.1358	Iso WRG 2s	18,6	FL/SC 3,0	4,5 4,2 6,4	1	R	188,5	- 190,0	Fra innover land nord for lykta til 84 m V av landet ved Hovden
							2	G	190,0	- 277,6	Til 196 m S av Skinnbrokneset
							3	W	277,6	- 282,6	Til klar N av landet ved Nybø
							4	R	282,6	- 335,5	Til klar V av landet ved Eidesberget
							5	W	335,5	- 344,0	Til 135 m Ø av Krossneset
							6	G	344,0	- 56,0	Til klar NV av Dyseneset
							7	W	56,0	- 62,5	Til 132 m SØ av Hovdaneset
							8	R	62,5	- 79,7	Til innover mot Storholmen vest for lykta
221600 121	Sognefjorden Høyanger Høyangerfjorden	61 10.3859 006 01.0898	Iso WRG 4s	7,2	FL/SC 6,3	3,7 3,5 5,4	1	G	35,4	- 40,4	Fra innover Fureneset til 144m NV av Fureneset
							2	W	40,4	- 69,0	Til 165m SØ av Austreimneset
							3	R	69,0	- 219,5	Til 160m SØ av landet ved Pylseteigen
							4	W	219,5	- 226,6	Til 522m SØ av landet ved Pylseteigen
							5	G	226,6	- 230,6	Til innover land NØ for lykta (skjermet av hus)
221701 121	Sognefjorden Ortnevikneset Ortnevika	61 06.9357 006 08.0542	Fast G lys	4,5	Lanterne på stang 4,0	1,9	1	G	0,0	- 360,0	Rundtlysende
221710 121	Sognefjorden Orten Ortnevika	61 06.9202 006 08.3285	Q W		LA	2,75	1	W	0,0	- 360,0	Rundtlysende
221800 122	Sognefjorden Arnafjord Eitreneset	61 04.2028 006 26.0589	Iso WRG 2s	9,7	FL/SC 6,2	4,5 4,2 6,4	1	R	15,9	- 20,4	Fra innover Nisstad til 82 m V av Nisstad
							2	W	20,4	- 22,9	Til klar Ø av Kalhaganeset
							3	G	22,9	- 113,3	Til 145 m N av Bjørkviki
							4	W	113,3	- 127,5	Til klar SV av Osneset
							5	R	127,5	- 205,2	Til 133 m Ø av Daneneset
							6	G	205,2	- 218,6	Til 158 m SØ av Målhaugneset
							7	W	218,6	- 221,8	Til 181 m NV av Vangsnes lanterne
							8	R	221,8	- 223,3	Til innover land nord for lykta
222000 121	Sognefjorden Sælenseset Sælenseset	61 06.5935 006 22.6856	Iso WRG 6s	11,5	FL/SC 9,0	4,7 4,4 6,6	1	G	263,9	- 267,2	Fra innover Fureneset til 110 m S av neset øst for Fureneset
							2	W	267,2	- 273,4	Til 130 m N av Lyktvorholmen
							3	R	273,4	- 291,7	Til inn mot Svollsviki
							4	W	291,7	- 337,0	Til 100 m Ø av Husstavnes
							5	R	337,0	- 29,1	Til klar NV av Vonheim
							6	W	29,1	- 30,0	Til klar Ø av Elvaneset
							7	G	30,0	- 84,5	Til klar N av Indrebø
							8	R	84,5	- 96,4	Til klar N av Heggeneset
							9	W	96,4	- 102,4	Til klar S av Skinnbrokneset
							10	G	102,4	- 104,8	Til innover land vest av lykten.
222100 122	Sognefjorden Veganeset Fjærlandsfjorden	61 12.7343 006 34.0753	Iso WRG 4s	9,0	FL/SC 5,0	4,8 4,5 6,7	1	R	182,3	- 184,2	Fra innover land nord for lykta til inn mot Menes
							2	W	184,2	- 197,4	Til 160 m V av landet ved Frykjelen
							3	G	197,4	- 293,8	Til 130 m SV av Verkaneset
							4	W	293,8	- 304,3	Til 148 m NØ av Håanes
							5	R	304,3	- 357,2	Til Ø av neset ved Ytste Galden
							6	W	357,2	- 7,6	Til 159 m Ø av Målsnes
							7	G	7,6	- 44,0	Til innover landet vest for lykta

Fyrnr. Kartnr.	Område Navn Beliggenhet	Posisjon	Karakter	Lys høyde [m]	Beskrivelse Høyde over grunnen [m]	Lysvidde R G W	Sektor - farge - retning - beskrivelse				
222300 122	Sognefjorden Vangsnes Vangsnes	61 10.4281 006 37.8639	FI G 3s	5,7	LA/SC	<div><div>3</div></div>	1	G	0,0	- 360,0	Rundtlysende
222500 122	Sognefjorden Nokkanes Hermannsverk	61 10.6809 006 51.1798	Iso WRG 6s	9,3	FL/SC 6,0	<div><div>2,2</div><div>2</div><div>3,4</div></div>	1	R	304,9	- 326,8	Fra inn mot land ved Klovstein til 167 m SV av Hønsaneset
							2	W	326,8	- 345,2	Til 176 m Ø av Straumsneset
							3	G	345,2	- 61,0	Til 182 m NV av Rinde
							4	R	61,0	- 89,7	Til 193 m N av Vangsnes
							5	W	89,7	- 91,7	Til 188 m S av Galtane
							6	G	91,7	- 159,0	Til innover landet ved Leikanger/Hermansverk
222700 122	Sognefjorden Nordnes Sogndalsfjorden	61 09.4507 006 59.7574	Oc WRG 4s	5,5	FL/NB 6,0	<div><div>3,2</div><div>3,2</div><div>4,2</div></div>	1	R	204,4	- 209,8	Fra innover Ylvisåker til 123 m Ø av Ylvisåker
							2	W	209,8	- 215,1	Til 98 m V av Vinesholmane
							3	G	215,1	- 80,3	Til 180 m N av 5,3m Grunnane utenfor Fimreite
							4	W	80,3	- 90,4	Til 175 m S av Saltskjerflu stang
							5	R	90,4	- 99,3	Til innover land ved Slinde
222901 122	Sognefjorden Vines Vines	61 11.4576 007 02.9819		7,5	Lanterne på stang	<div><div>4,5</div></div>	1	G	0,0	- 360,0	Lanterne rundtlysende grønn
223002 122	Sognefjorden Leirnes Leirnes	61 13.3110 007 06.2804		5,7	Lanterne på stang	<div><div>1,8</div></div>	1	R	0,0	- 360,0	Lanterne rundtlysende rød
223500 122	Sognefjorden Meisaneset Sognefjorden	61 08.4602 006 55.6162	FI W 3s	7,6	Lanterne på stang	<div><div></div><div></div><div>5,9</div></div>	1	W	0,0	- 360,0	Rundtlysende.
223700 124	Sognefjorden Gagersnes Gagersneset	61 06.3542 006 59.5229	Iso WRG 2s	9,5	FL/SC 3,0	<div><div>4,5</div><div>4,2</div><div>6,4</div></div>	1	G	247,1	- 248,0	Fra innover land ved Klovsteinen til 134 m S av Klovsteinen
							2	W	248,0	- 250,2	Til 238 m N av Revsnestangen
							3	R	250,2	- 258,4	Til 160 m N av Lemmaneset
							4	G	258,4	- 343,2	Til 132 m V av Breidsnes
							5	W	343,2	- 345,9	Til 151 m Ø av Simlenes
							6	R	345,9	- 50,5	Til 136 m NV av Saltkjelneset
							7	W	50,5	- 102,0	Til 219 m S av Hønsaneset
							8	G	102,0	- 105,0	Til innmot land ved Hønsaneset
223900 124	Sognefjorden Nærøynes Nærøyfjord	60 59.9456 007 02.2030	Iso WRG 4s	9,9	FL/SC 3,0	<div><div>4,6</div><div>4,3</div><div>6,5</div></div>	1	R	165,6	- 171,6	Fra innover Aksnes til 68 m Ø av Aksnes
							2	W	171,6	- 176,0	Til 132 m V av indre Solsneset
							3	G	176,0	- 317,4	Til 74 m V av Nobbi
							4	W	317,4	- 325,3	Til 101 m NØ av Trosneset
							5	R	325,3	- 7,0	Til inn mot landet vest Morkalandet
							6	G	7,0	- 22,5	Til 130 m Ø av Krossneset
223901 124	Sognefjorden Nordre Stolsgrunnen Gudvangen	60 55.9777 006 52.9914	FI R 3s	6,2	Lanterne på stativ 14,1	<div><div>1,7</div></div>	1	R	0,0	- 360,0	Rundtlysende.
223902 124	Sognefjorden Bakkagrunnen Gudvangen	60 55.0053 006 52.3648	Q G	6,3	Lanterne på stativ 13,4	<div><div>1,7</div></div>	1	G	0,0	- 360,0	Rundtlysende.

Fyrnr. Kartnr.	Område Navn Beliggenhet	Posisjon	Karakter	Lys høyde [m]	Beskrivelse Høyde over grunnen [m]	Lysvidde R G W	Sektor - farge - retning - beskrivelse				
223903 124	Sognefjorden Holmagrunnen Gudvangen	60 55.2864 006 52.4170	Q R	6,8	Lanterne på stativ 12,6	1,7 3,8 5,7	1	R	0,0	- 360,0	Rundtlysende.
224000 124	Sognefjorden Flenes Aurlandsfjord	60 56.2938 007 09.2780	FI G 3s	9,5	Lanterne på stang	3,8 5,7	1	G	0,0	- 360,0	Rundtlysende.
224200 124	Sognefjorden Fretheim Aurlandsfjord	60 51.8543 007 07.7235	Oc WRG 6s	6,5	FL/NB 6,0	3,9 3,7 5,7	1	G	52,1	- 196,5	Fra inn på Bjørkhamarneset til 132 m av Hamarneset og 59 m Ø av Fretheimgr
							2	W	196,5	- 203,1	Til 220 m V av Klovnasteinen og 83m V av Åtrenesgr. stg.
							3	R	203,1	- 243,2	Til inn på landet ved Åtrenes
224400 122	Sognefjorden Fodnes Fodnes	61 08.8016 007 22.4413	Iso WRG 4s	7,0	FL/SC 6,0	2,1 2 3,3	1	G	323,8	- 325,4	Fra innpå Tronenes til 125 m SV av Troneneset
							2	W	325,4	- 344,2	Til 148 m Ø av Klovsteinen
							3	R	344,2	- 91,7	Til 136 m N av Revsnestangen
							4	W	91,7	- 109,0	Til 95 m S av Heggebakkneset
							5	G	109,0	- 198,4	Til 138 m Ø av Ombandsneset
							6	W	198,4	- 231,4	Til 160 m NV av Bermålsneset
							7	R	231,4	- 232,4	Til innpå Bermålsneset
224600 122	Sognefjorden Trona Lærdalsfjorden	61 06.7153 007 25.6799	FI R 3s	7,0	Lanterne på stang	2,5 3,8 5,4	1	R	0,0	- 360,0	Rundtlysende.
224800 122	Sognefjorden Revsnestangen Årdalsfjord	61 12.8347 007 37.4898	FI WRG 3s	10,6	Lanterne på underbygning 9,0	3,7 3,5 5,4	1	G	237,9	- 238,7	Fra innover Resnestangen til 120 m N av Kollnosineset
							2	R	238,7	- 68,4	Til 140 m N av Bakkeneset
							3	W	68,4	- 69,7	Til 270 m N av Bakkeneset
							4	G	69,7	- 70,6	Til innover Resnestangen vest for lykta
225000 122	Sognefjorden Kvarvnes Kvarvnes	61 12.3876 007 23.6315	FI G 3s		Lantere på stang	3,8 5,7	1	G	0,0	- 360,0	Rundtlysende.
225200 122	Sognefjorden Skophamarneset Lustrafjorden	61 15.9131 007 19.8272	Iso WRG 6s	9,0	FL/SC 3,0	1,8 1,7 2,9	1	G	148,0	- 151,3	Fra innover Skophammerneset til 895 m V av Urnes
							2	W	151,3	- 162,5	Til 145 m V av Urnes
							3	R	162,5	- 333,6	Til 156 m V av Kvarveneset
							4	W	333,6	- 338,5	Til 136 m Ø av Ombandsneset
							5	G	338,5	- 344,9	Til innover land sør for lykta
225400 122	Sognefjorden Nes Lustrafjorden	61 22.7270 007 21.8378			Lyktehus på stativ 6,0	3,7 3,4 5,3	1	G	217,8	- 230,5	Fra inn mot Høyemsvik til 138 m SØ av Fagernes
							2	W	230,5	- 243,3	Til 140 m NV av Nattropneset
							3	R	243,3	- 336,9	Til 92 m Ø av Storegrunnen båke
							4	G	336,9	- 1,6	Til 88 m V av Storegrunnen båke
							5	W	1,6	- 10,4	Til 202 m Ø av neset ved Brurknappen
							6	R	10,4	- 98,9	Til 146 m N av j.st. ved Marifjæra
							7	W	98,9	- 107,4	Til klar S av neset vest for lykta og 515 m S av Råomsberget
							8	G	107,4	- 111,4	Til inn på land V av lykten

Fyrnr. Kartnr.	Område Navn Beliggenhet	Posisjon	Karakter	Lys høyde [m]	Beskrivelse Høyde over grunnen [m]	Lysvidde R G W	Sektor - farge - retning - beskrivelse				
225600 122	Sognefjorden Havhella Skjolden - Lustrafjorden	61 27.4738 007 31.4273	Oc WRG 6s	7,0	Lyktehus 3,0	7.3 6.9 9.6	1	G	220,8	- 225,2	Fra inn på Strondaneset til 120 m SØ av Strondaneset
							2	W	225,2	- 231,5	Til 112 m NV av Eidsneset
							3	R	231,5	- 239,4	Til 216 m NV av Kviteskredneset
							4	W	239,4	- 24,0	Til 95m V av Kjøtneset ved Tobukt
							5	R	24,0	- 34,9	Til 205 m NV av Hagenes
							6	W	34,9	- 39,0	Til 220 m SØ av Fagernes
							7	G	39,0	- 53,2	Til inn på Foreneset
226000 24	Solund Syltholmen Vest om Ytre Sula	61 02.2958 004 38.4032	Iso WRG 4s	14,2	FL/SC 3,1	3.3 3 4.8	1	G	347,9	- 3,4	Fra inn på Strandanes til klar V av Strandabåen og 551m V av Legøyyna lykt
							2	W	3,4	- 11,8	Til 161m Ø av Krokøyyna
							3	R	11,8	- 133,4	Til klar NØ av 13 m grunnen ved Revskallen
							4	W	133,4	- 147,5	Til 70m klar SV av Nappen
							5	G	147,5	- 211,3	Til midt i innløpet til Gjønnnevåg
							6	R	211,3	- 226,9	Til inn på neset N av Orejord
226200 24	Solund Nordholmen	61 04.4165 004 30.7070	FI W 3s	22,0	Lanterne på stang 10,0		1	W	0,0	- 360,0	Rundtlysende.
226400 24	Solund Utvær	61 02.2378 004 30.5925	FI W 30s	45,0	FS/NA 31,0		1	W	293,3	- 266,5	Lyser fra 293 gr til 266 gr
226410 24	Solund Utvær bifyr	61 02.2378 004 30.5925	Iso W 6s	21,0	FS/BF 31,0		1	W	148,0	- 187,6	Lyser fra 148 til 187,5 gr. -over Nordholmane med tilliggende grunner
226600 24	Solund Gurinakken Sørvest for Ytre Sula	61 00.2637 004 35.5257	Iso WRG 2s	6,5	Lyktehus på stativ 7,9	3.6 3.4 5.3	1	R	82,7	- 101,0	Fra over Fiskholmen til 220 m N av Fiskholmskjeret
							2	W	101,0	- 102,8	Til 44 m S av j.st. på Vardeskjertaren og 310 m N av Fiskholmskjeret
							3	G	102,8	- 296,3	Til 106 m SV av Leiholmane
							4	W	296,3	- 301,8	Til 75 m NØ av j.st. nordvest av Måseskjær varde
							5	R	301,8	- 316,0	Til innover Husøy
226607 24	Solund Leiaholmen	61 00.0045 004 36.8651	Iso G 2s	7,0		2		G	0,0	- 360,0	
226609 24	Solund Søre Indrevær	61 00.1293 004 36.5033	Iso G 4s	7,8		4.33		G	0,0	- 360,0	
226611 24	Solund Jaktholmen	61 00.3346 004 36.4982	Fast G lys	3,0		1.6	1	G	0,0	- 360,0	
226613 24	Solund Indreværosen	61 00.2211 004 35.9020	Fast G lvs	7,0	LA	3.95	1	G	0,0	- 360,0	Rundtlysende
226615 24	Solund Sandholmen N Snag nord på Sandholmen	61 00.0810 004 35.7281	Iso G 4s	7,0	LA/IB/SC 9,0	2.8	1	G	0,0	- 360,0	Rundtlysende

Fyrnr. Kartnr.	Område Navn Beliggenhet	Posisjon	Karakter	Lys høyde [m]	Beskrivelse Høyde over grunnen [m]	Lysvidde R G W	Sektor - farge - retning - beskrivelse			
226617 24	Solund Aslaksskeret	60 59.8503 004 35.5543	Fast G lys	4,0		1,6	G	0,0	-	360,0
226618 24	Solund Klauvholmflu	61 00.0854 004 35.6012	Iso R 4s	7,0		4,33	R	0,0	-	360,0
226623 24	Solund Krosskjæra, S	61 00.6162 004 35.2183	Iso G 4s	4,0		2	G	0,0	-	360,0
226624 24	Solund Vadskeret	61 00.7129 004 35.0527	Iso R 4s	7,0		4,33	R	0,0	-	360,0
226625 24	Solund Ingebrigtfæet	61 00.8510 004 34.8104	Fast G lys	4,0		1,6	G	0,0	-	360,0
226626 24	Solund Piggskjerosen	61 00.8580 004 34.5544	Fast R lys	5,0		1,6	R	0,0	-	360,0
226627 24	Solund Nordre Damflitaren	61 01.0025 004 34.2840	Iso G 2s	5,0		1,9	1 G	0,0	-	360,0
226628 24	Solund Dansaren	61 00.9988 004 34.1599	Iso R 2s	5,0		1,9	1 R	0,0	-	360,0
226629 24	Solund Beglehovudet	61 01.5670 004 32.5466	Iso G 4s	8,0		2	1 G	0,0	-	360,0
226630 24	Solund Frostholmen	61 01.8648 004 31.6706	Fast R lys	6,0		1,6	1 R	0,0	-	360,0
226631 24	Solund Langskeret, S	61 01.9682 004 31.6908	Fast G lys	5,5	7,2	1,6	1 G	0,0	-	360,0 Rundtlysende
226632 24	Solund Kuøyra, N	61 02.0044 004 30.8509	Fast R lys	3,0		1,6	1 R	0,0	-	360,0
226633 24	Solund Vardsenden	61 01.9991 004 30.9130	Fast G lys	3,0		1,6	1 G	0,0	-	360,0
226634 24	Solund Utvær, S	61 02.0908 004 30.7593	Fast R lys	3,0		1,6	1 R	0,0	-	360,0

Fyrnr. Kartnr.	Område Navn Beliggenhet	Posisjon	Karakter	Lys høyde [m]	Beskrivelse Høyde over grunnen [m]	Lysvidde R G W	Sektor - farge - retning - beskrivelse				
226651 24	Solund Kvannskjerosen	61 02.4563 004 32.4067	Iso G 2s	8,0		<div><div></div><div>1,9</div><div></div></div>	1	G	0,0	- 360,0	
226800 24	Solund Legøyna Straumsfjorden, Ytre Sula	61 00.8211 004 38.8652	Iso WRG 2s	13,7	FL/SC 3,0	<div><div>3,6</div><div>3,4</div><div>5,3</div></div>	1	R	350,3	- 359,8	Fra inn på holmene V av Husøy til klar Ø av Jonsflu
							2	G	359,8	- 20,1	Til klar V av Streta, men Seiskallen 13 m og 16 m grunner ligger i sektoren
							3	R	20,1	- 29,8	Til 120m SØ av Krokøy
							4	G	29,8	- 43,3	Til midt i løpet ved Måseskjæret varde
							5	R	43,3	- 47,1	Til 126m SØ av Leiholmen
							6	G	47,1	- 147,9	Til klar Ø av Revskallen
							7	W	147,9	- 154,5	Til klar V av 17 m grunne på Gjønnøyflu
							8	R	154,5	- 163,5	Til klar V av Strandaboen
227002 24	Solund Kolgrov, nedre	61 00.7515 004 39.8556	Fast R lys	7,0	LA 0,0	<div><div>8,2</div><div></div><div></div></div>	1	R	115,0	- 120,0	Linje N av Legøyklubben
							Overrett med: 227102 Retning: 116,0 Beskrivelse: Leder til Kolgrov i 116*				
227102 24	Solund Kolgrov, øvre	61 00.6990 004 40.0775	Fast R lvs	14,5	LA 0,0	<div><div>8,2</div><div></div><div></div></div>	1	R	115,8	- 120,0	Linje N av Legøyklubben
							Overrett med: 227002 Retning: 116,0 Beskrivelse: Leder til Kolarov i 116*				
227400 24	Solund Kisteholmflu	61 00.7057 004 39.4928	FI G 3s	4,2	Lanterne på stang 8,0	<div><div></div><div>2,2</div><div></div></div>	1	G	0,0	- 360,0	Rundtlysende.
227600 24	Solund Søre Nåsa Ytre Solund	60 59.9666 004 39.4333	FI WRG 5s	20,5	Lyktehus på stativ 8,5	<div><div>4,3</div><div>4</div><div>6,1</div></div>	1	R	181,8	- 184,1	Fra inn på hl. V av Husøy til 35 m V av Husøytaren og 56m Ø av Kisteholmflu
							2	G	184,1	- 326,5	Til 80m Ø av Storoksens Ø pynt
							3	R	326,5	- 5,8	Til klar Ø av Jonsflu og klar 88 m V av j.st. på Kjerringa
							4	G	5,8	- 36,9	Til klar V av 13 m grunnen på Seiskallen
							5	W	36,9	- 47,7	Til klar Ø av Engelskjerbåen
							6	R	47,7	- 87,3	Til 155 m S av Leiholmen
227661 24	Solund Teistholmen Snag SV Teistholmen	60 59.1896 004 41.5004	Iso G 4s	7,1	Lanterne på stang 10,2	<div><div></div><div>4</div><div></div></div>	1	G	0,0	- 360,0	Rundtlysende
227663 24	Solund Ingebergholmen	60 59.3630 004 41.3933	Fast G lys	5,0		<div><div></div><div>1,6</div><div></div></div>	1	G	0,0	- 360,0	
227664 24	Solund Little Osletta	60 59.4556 004 41.2246	Fast R lvs	5,0		<div><div>1,6</div><div></div><div></div></div>	1	R	0,0	- 360,0	

Fyrnr. Kartnr.	Område Navn Beliggenhet	Posisjon	Karakter	Lys høyde [m]	Beskrivelse Høyde over grunnen [m]	Lysvidde R G W	Sektor - farge - retning - beskrivelse			
227665 24	Solund Rongsnesklubben, S	60 59.5443 004 41.2151	Fast G lys	5,0		1,6	1	G	0,0	- 360,0
227666 24	Solund Vestre Rongsnessundet Rongsneset V	60 59.6035 004 41.0645	Fast R lys	8,0	HIB 8,3	3,6		R	0,0	- 360,0
227667 24	Solund Østre Rongsnessundet Rongsneset V	60 59.7024 004 41.0640	Fast G lys	8,0	HIB 7,8	3,6		G	0,0	- 360,0
227668 24	Solund Flatholmen Mevikneset S	60 59.6964 004 40.9227	Fast R lys	7,2	HIB	3,6		R	0,0	- 360,0
227669 24	Solund Mekvikneset Mevikneset S	60 59.6942 004 40.7819	Fast G lys	7,3	HIB	3,58		G	0,0	- 360,0
227671 24	Solund Mekvikosen	60 59.7466 004 40.5898	Fast G lys	5,0		1,6	1	G	0,0	- 360,0
227673 24	Solund Ramsholmen Mevikneset V	60 59.8447 004 40.2746	Fast G lys	8,3	HIB	3,6		G	0,0	- 360,0
227674 24	Solund Ramsholmflu, V	60 59.9382 004 40.1693	Fast R lys	5,0		1,6	1	R	0,0	- 360,0
227675 24	Solund Ramsholmflu, Ø	60 59.9272 004 40.2127	Fast G lys	5,0		1,6	1	G	0,0	- 360,0
227676 24	Solund Langenessundet, S Husøyna Ø	61 00.0393 004 40.1300	Fast R lys	6,9	HIB	3,58		R	0,0	- 360,0
227677 24	Solund Langenes Husøyna Ø	61 00.1170 004 40.0578	Fast G lys	7,0	HIB	3,58		G	0,0	- 360,0
227678 24	Solund Langenessundet Husøyna Ø	61 00.1973 004 40.0186	Fast R lys	7,2	HIB	3,58		R	0,0	- 360,0
227680 24	Solund Langenessundet, N Husøyna Ø	61 00.2765 004 39.9844	Fast R lys	6,3	HIB	3,58		R	0,0	- 360,0
227681 24	Solund Non-holmen	61 00.3268 004 39.9581	Fast G lys	5,6	HIB	3,58		G	0,0	- 360,0

Fyrnr. Kartnr.	Område Navn Beliggenhet	Posisjon	Karakter	Lys høyde [m]	Beskrivelse Høyde over grunnen [m]	Lysvidde R G W	Sektor - farge - retning - beskrivelse				
227682 24	Solund Husøyna, N	61 00.3245 004 39.9193	Fast R lys	5,6	HIB	3,58	R	0,0	-	360,0	
227683 24	Solund Saltskorsundet	61 00.3512 004 39.8594	Fast G lys	5,4	HIB	3,58	G	0,0	-	360,0	
227684 24	Solund Bertelvika	61 00.3477 004 39.7734	Fast R lys	5,3	HIB	3,58	R	0,0	-	360,0	
227685 24	Solund Saltskoren, SV	61 00.3797 004 39.7730	Fast G lys	5,8	HIB	3,58	G	0,0	-	360,0	
227686 24	Solund Klubbholmen	61 00.3723 004 39.7138	Fast R lys	5,5	HIB	3,58	R	0,0	-	360,0	
227687 24	Solund Grisholmsundet, Ø	61 00.4193 004 39.8038	Fast G lys	5,9	HIB	3,58	G	0,0	-	360,0	
227688 24	Solund Grisholmsundet, V	61 00.4387 004 39.7856	Fast R lys	5,8	HIB	3,58	R	0,0	-	360,0	
227800 24	Solund Husøyostaren Ytre Solund	61 00.2239 004 39.5153	Q G	4,5	Lanterne på stang 8,5	2	1	G	0,0	-	360,0 Rundtlysende.
228000 24	Solund Liteholmen Sørvest for Ytre Sula	61 00.4481 004 37.0419	Iso WRG 6s	9,3	Lyktehus på søyle 7,4	3,9 3,6 5,6	1 2 3 4 5 6 7 8 9 10	G W R W G W R W G R	160,7 170,5 186,1 189,6 191,4 317,6 321,0 326,5 326,5 340,8 353,1	- 170,5 - 186,1 - 189,6 - 191,4 - 317,6 - 321,0 - 326,5 - 340,8 - 353,1 - 4,5	Fra innover Lyngøyna til klar Ø av Sumarsøybåen og Hågøyflua Til klar V av 17 m grunnen på Gjønnøyflua Til klar Ø av 17 m grunnen på Gjønnøyflua Til 125m V av Storesundøyna og klar av Storesundbåen Til klar SV av Oksefluene og 252m SV av Litloksen Til klar NØ av 447m SV av Litloksen Til 773m SV av Litloksen Til klar Ø av 5 m grunne på Færøyflua Til klar V av 5 m grunnen på Færøyflua Til inn mot Leieholmen
228200 24	Solund Øisundet På skjæret ved Storøy v.side	61 05.5129 004 41.0053	FI WRG 5s	14,0	FL/SC 9,0	4,5 4,2 6,4	1 2 3 4 5 6 7	G W R G W R G	305,6 326,3 338,4 47,8 80,7 91,7 96,0	- 326,3 - 338,4 - 47,8 - 80,7 - 91,7 - 96,0 - 160,9	Fra innpå Storøy til klar SV av 4 m gr. S for Storøy og 68m S av Storøy Til klar Ø av slaggrunnen og 80m Ø av Steinsøy Til klar mellom 8,5 m grunne V av Steinsøy og NV-pynten av Steinsøy Til klar N av Nordholmane Til klar S av Svartbaken Til klar S av Brandfluene og Sygnebåen Til midt over søre Mågnøya og nettopp fri V av Brattholmen.

Fyrnr. Kartnr.	Område Navn Beliggenhet	Posisjon	Karakter	Lys høyde [m]	Beskrivelse Høyde over grunnen [m]	Lysvidde R G W	Sektor - farge - retning - beskrivelse				
228201 24	Solund Kvalen På Kvalen	61 05.4193 004 40.9453	Iso G 2s	12,0	LA/SC 10,0	<div><div></div><div>3,9</div><div></div></div>	1	G	0,0	- 360,0	Rundtlysende
228202 24	Solund Øyasundet Sørpynt Storøy	61 05.4148 004 41.2269	Fast R lvs	9,0	LA/IB/SC 8,3	<div><div>3,4</div><div></div><div></div></div>	1	R	0,0	- 360,0	Rundtlysende
228204 24	Solund Ølkonetaren NØ i Øyasundet	61 05.4623 004 41.4669	Iso R 2s	5,3	HIB på stang 7,5	<div><div>3,2</div><div></div><div></div></div>	1	R	0,0	- 360,0	Rundtlysende
228206 24	Solund Storøysundet V Vestside Storøysundet	61 05.8191 004 42.0844	Fast R lvs	4,7	HIB på stang 8,1	<div><div>2,9</div><div></div><div></div></div>	1	R	0,0	- 360,0	LA/IB
228207 24	Solund Storøysundet Ø Sperreneset	61 05.8100 004 42.1526	Fast G lvs	4,1	HIB på stang 7,3	<div><div>2,9</div><div></div><div></div></div>	1	G	0,0	- 360,0	Rundtlysende
228500 24	Solund Kverknappen Sognesjøen- sør på Ytre Sula	60 58.9776 004 42.4222	LFI WRG 10s	32,0	4-FL/SC 6,0	<div><div>7</div><div>6,6</div><div>9,3</div></div>	1	R	232,1	- 238,2	Fra inn på land på Kverknappen til 236m SØ av Nesøyna
							2	W	238,2	- 254,0	Til 212m N av skjer NØ Rudsodden
							3	G	254,0	- 325,2	Til 126m VSV av land på Sogneoksen
							4	W	325,2	- 327,1	Til 495m NØ av Kråkene lanterne og klar NØ av Kråkeskallane
							5	R	327,1	- 3,5	Til 730m V av Kvannskjær varde
							6	W	3,5	- 18,9	Til klar av Bergskallen LB og 2850m NNV av Holmengrå fyr
							7	G	18,9	- 30,0	Til 1600m SØ av Storsvalene varde og klar V om Breidflua 9.7m
							8	W	30,0	- 35,1	Til 930m SØ av Storsvalene varde og klar SØ om Jonsflua 4.4m
							9	R	35,1	- 67,6	Til 705m NNV av nordligste skjær ved Småsvalene
							10	W	67,6	- 75,0	Til 650m S av Engelskeret
							11	G	75,0	- 146,5	Til inn over land ved Rongsneset
228632 24	Solund Nåra	61 01.4138 004 44.5948	Iso R 2s	8,2	HIB	<div><div>3,71</div><div></div><div></div></div>		R	0,0	- 360,0	
228800 24	Solund Ytre Steinsundet På Brattholmen	61 02.1919 004 44.5102	Oc WRG 6s	12,0	FL/NB 3,0	<div><div>8,1</div><div>7,7</div><div>10,5</div></div>	1	G	159,7	- 164,7	Fra 110m Ø av Kjelholmen til 140m Ø av Kjelholmen
							2	W	164,7	- 169,1	Til 180m V av Saunes
							3	R	169,1	- 328,9	Til 200m V av Oddeskjær
							4	W	328,9	- 344,8	Til 165m Ø av Nåraskiten stang
							5	G	344,8	- 2,7	Til inn på Guridneset
228804 24	Solund Brattholmen, NØ pynt	61 02.2115 004 44.5125	Fast R lvs	8,7	Lanterne på stang m. ind*	<div><div>4,3</div><div></div><div></div></div>		R	0,0	- 360,0	
228906 24	Solund Kjelholmen	61 02.4866 004 44.1429	Fast R lvs	7,7	LA-IB/NE 3,0	<div><div>4,4</div><div></div><div></div></div>	1	R	0,0	- 360,0	Lanterne rundtlysende rød
229000 24	Solund Fengskjeret Ved Daleøy S pynt	61 02.3723 004 44.4820	Oc (2) G 8s	5,5	Lyktehus på stativ 6,0	<div><div>6,6</div><div></div><div></div></div>	1	G	296,1	- 176,1	Fra inn på land ved Hestneset til inn på land på Daløys sørvest side

Fyrnr. Kartnr.	Område Navn Beliggenhet	Posisjon	Karakter	Lys høyde [m]	Beskrivelse Høyde over grunnen [m]	Lysvidde R G W	Sektor - farge - retning - beskrivelse			
229235 24	Solund Flæene	61 01.2439 004 46.6726	Iso G 4s	8,2	HIB	3,83	G	0,0	-	360,0
229236 24	Solund Søre Vågskjær	61 01.2648 004 46.8818	Iso R 4s	8,2	HIB	3,83	R	0,0	-	360,0
229238 0	Solund Odden	61 01.5702 004 46.8557		7,5	IB 5,5					
229239 24	Solund Rotholmen	61 01.5982 004 46.8985	Iso G 2s	8,2	HIB	3,71	G	0,0	-	360,0
229500 24	Solund Indre Steinsundet Sundets Ø side	61 03.5537 004 49.3034	Oc (2) WRG 8s	31,0	FL/NB 3,0	8,4 7,9 10,8	1 R 2 W 3 G 4 W 5 R	331,9 337,7 340,2 359,1 0,9	- 337,7 - 340,2 - 359,1 - 0,9 - 35,1	Fra inn på land øst for lykta til 38m V av Ølkona Til 39m klar Ø av Fleskeryggen Til 150m V av Øyskjeret Til 200m V av Øyskjeret Til inn på landet øst på store Steinsundøy
229512 24	Solund Steinsundøyna østre	61 02.9874 004 49.6820	Iso R 4s	9,0	HIB	3,83	R	0,0	-	360,0
229600 24	Solund, Indre Steinsund Vindnova	61 03.6382 004 49.1816	Iso G 4s	5,0	Lanterne på stang 3,0	4,8	1 G	0,0	-	360,0 Rundtlysende.
229617 24	Solund Draphelleflua Draphelleflua	61 03.3298 004 49.0840	Iso W 2s	5,5	Lanterne på stang 10,0	3,2	1 W	0,0	-	360,0 Rundtlysende
229618 24	Solund Fanturdnesflu Indre Steinsund	61 03.5451 004 49.0766	Iso R 2s	3,7	HIB på stang 7,0	2,8	1 R	0,0	-	360,0 Rundtlysende
229700 24	Solund, Indre Steinsund Søre Samsonholmtå	61 03.7834 004 49.2000	Iso R 4s	5,0	Lanterne på stang 3,5	4	1 R	0,0	-	360,0 Rundtlysende.
229800 24	Solund, Indre Steinsund Steinsundsteinstanga S for Steinsundholmen	61 03.9649 004 49.4526	Fast R lvs	3,2	Lanterne på stang 7,0	3	1 R	0,0	-	360,0 Rundtlysende.
229900 24	Solund, Indre Steinsund Holmeviknesstanga	61 04.1167 004 49.6834	Iso G 4s	3,8	Lanterne på stang 5,8	3,7	1 G	0,0	-	360,0 Rundtlysende.
230000 24	Solund, Indre Steinsund Skåterokstanga	61 04.1547 004 49.6466	Iso R 4s	4,5	Lanterne på stang 7,1	4,4	1 R	0,0	-	360,0 Rundtlysende.

Fyrnr. Kartnr.	Område Navn Beliggenhet	Posisjon	Karakter	Lys høyde [m]	Beskrivelse Høyde over grunnen [m]	Lysvidde R G W	Sektor - farge - retning - beskrivelse				
230100 24	Solund, Indre Steinsund Vestre Hardbakholmen	61 04.2667 004 49.7833	Iso G 2s	3,6	Lanterne på stang 7,7	<div><div>4</div></div>	1	G	0,0	- 360,0	Rundtlysende.
230200 24	Solund, Indre Steinsund Østre Tårnskjær	61 04.2833 004 49.7000	Iso R 2s	4,5	Lanterne på stang 3,5	<div><div>3,9</div></div>	1	R	0,0	- 360,0	Rundtlysende.
230240 24	Solund Hardbakkevågen Holme i innløpet av vågen	61 04.3499 004 49.9984	Fast R lys	5,0	HIB på stang 5,3	<div><div>2,9</div></div>	1	R	0,0	- 360,0	LA/IB
230241 24	Solund Håneset Håneset	61 04.3385 004 50.0005	Fast G lvs	6,0	HIB på stang 2,0	<div><div>2,9</div></div>	1	G	0,0	- 360,0	Rundtlysende
230300 24	Solund Taskholmen Indre Steinsund	61 05.8265 004 49.2162	Iso WRG 6s	3,0	FL/SC 3,5	<div><div>3,4</div><div>3,2</div><div>5</div></div>	1	R	339,6	- 347,1	Fra innover Hardbakkeklubben til 34m V av Hardbakkeklubben
							2	W	347,1	- 352,1	Til 70m Ø av Skarveskjeret
							3	G	352,1	- 150,3	Til 42m Ø av liten holme NØ av Hogneneset
							4	W	150,3	- 154,3	Til 60m V av Hogneskjela og 15m V av Gullholmen
							5	R	154,3	- 158,7	Til innover Hogneskjela
230350 24	Solund Kobbekskjeret Skjer NØ Kobbbehovudet	61 06.1630 004 48.7590	Fast R lys	4,8	HIB på stang 6,5	<div><div>3,4</div></div>	1	R	0,0	- 360,0	Rundtlysende
230400 25	Solund Gullholmen	61 06.7614 004 48.3023	Q G	4,9	Lanterne på stang 4,2	<div><div>2</div></div>	1	G	0,0	- 360,0	Rundtlysende.
230500 25	Solund, Indre Steinsund Færøy, NØ	61 07.3440 004 48.0200	Q R	6,3	Lanterne på stang 4,0	<div><div>2,2</div></div>		R	0,0	- 360,0	
231000 25	Solund, Indre Steinsund Jaktholmskjæret	61 07.9242 004 47.8196	FI G 3s	4,0	Lanterne på stang 7,3	<div><div>2,5</div></div>	1	G	0,0	- 360,0	Rundtlysende.
231500 25	Solund Vardeholmen Nord i Indre Steinsund	61 08.9570 004 47.5552	Iso WRG 2s	7,5	FL/SC 3,5	<div><div>3,3</div><div>3</div><div>4,8</div></div>	1	G	349,3	- 354,3	Fra innover Hågøy til 43m V av Jaktholmskjæret
							2	W	354,3	- 355,9	Til 25m Ø av Åmeskjæret
							3	R	355,9	- 142,8	Til 115m NØ av Lågøyholmane
							4	W	142,8	- 175,3	Til 100m NV av Tobbeholmane
							5	G	175,3	- 200,0	Til innover Tobbeholmane
232052 24	Solund Olamannsgrunnen På Olamannsgrunnen	61 06.5227 004 48.0373	Iso R 4s	5,4	HIB på stang 6,3	<div><div>2,8</div></div>	1	R	0,0	- 360,0	Rundtlysende
232053 24	Solund Færøybøneset Solund	61 06.6097 004 48.1225	Iso G 4s	5,4	HIB på stang 9,6	<div><div>2,8</div></div>	1	G	0,0	- 360,0	Rundtlysende
232055 25	Solund Medstraumen SØ Liten holme SØ i straumen	61 06.7357 004 47.7202	Fast G lvs	5,7	HIB på stang 7,2	<div><div>2,9</div></div>	1	G	0,0	- 360,0	Rundtlysende

Fyrnr. Kartnr.	Område Navn Beliggenhet	Posisjon	Karakter	Lys høyde [m]	Beskrivelse Høyde over grunnen [m]	Lysvidde R G W	Sektor - farge - retning - beskrivelse				
232056 25	Solund Medstraumen V V side Medstraumen	61 06.7910 004 47.4091	Fast R lys	5,1	HIB på stang 3,0	2,9	1	R	0,0	- 360,0	Rundtlysende
232057 25	Solund Medstraumen Ø Østside Medstraumen	61 06.8055 004 47.4289	Fast G lys	5,3	HIB på stang 7,5	2,9	1	G	0,0	- 360,0	Rundtlysende
232058 25	Solund Litlefærøyna Snag n av Litlefærøyna	61 06.8333 004 47.2286	Iso R 2s	5,3	HIB på stang 4,2	3,2	1	R	0,0	- 360,0	Rundtlysende
232500 24	Solund Søre Helgeholmen Nesefjorden. Holmens nø pynt	61 05.0817 004 54.8361	FI R 3s	9,8	Lanterne på stang 4,4	2,4	1	R	0,0	- 360,0	Rundtlysende.
232600 24	Solund Tangeneshammeren Rånøyna, nordende	61 05.5746 004 44.5103	Q G	8,6	Lanterne på stang 7,2	3,6	1	G	0,0	- 360,0	Rundtlysende.
232700 24	Solund Inderøyskjær	61 06.1548 004 44.1887	Q R	7,7	Lanterne på stang 7,3	3,6	1	R	0,0	- 360,0	Rundtlysende.
232800 25	Solund Larsråholmen På østre holme	61 06.8055 004 45.0202	Iso WRG 2s	28,0	Lyktehus 3,0	5,9 5,6 8	1	G	244,3	- 254,9	Fra inn mot Karlsråholmen til 140 m S av j.st. sørøst av Karlsråholmen
							2	W	254,9	- 265,5	Til 95 m N av lite skjær på nordsiden av Litle Færøy
							3	R	265,5	- 3,1	Til 120 m V av skjæret ved Hegreneset
							4	G	3,1	- 21,6	Til 110 m V av landet ved Leirvik
							5	W	21,6	- 27,6	Til 235 m SØ av Storeneset
							6	R	27,6	- 165,2	Til 105 m Ø av Fribergholmen
							7	W	165,2	- 169,0	Til 100 m V av j.st ved Stillebåen
							8	G	169,0	- 177,9	Til 155 m Ø av Kråka varde
							9	W	177,9	- 180,0	Til klar V av 7,7 m grunnen på Nakkane og 790 m Ø av Plittskallen
							10	R	180,0	- 198,2	Til inn på vestsiden av Lågøy
232816 24	Solund Andholmflu Flu øst av Andholmen	61 06.3611 004 44.3038	Fast R lys	8,0	HIB på stang 16,5	3,4	1	R	0,0	- 360,0	Rundtlysende
232819 25	Solund Steinholmsundet 4m grunnen vest av Larsråholmen	61 06.8550 004 44.6644	Fast G lys	8,0	HIB på stang 13,5	3,7	1	G	0,0	- 360,0	Rundtlysende
233000 25	Solund Olderkalven På Småskjærtaren	61 07.4500 004 44.4833	Iso WRG 4s	4,5	Lyktehus på stativ 6,0	6,1 5,7 8,2	1	G	152,0	- 178,6	Fra inn på Friberholmen til 210 m Ø av Plittskallen lanterne
							2	W	178,6	- 183,5	Til 140 m V av Kråka varde
							3	R	183,5	- 206,0	Til 125 m Ø av Stillbåen lanterne
							4	G	206,0	- 355,5	Til 150 m V av vestligste Larsråholme
							5	W	355,5	- 2,6	Til 100 m Ø av 5,7 m grunne øst for Inderøy og 160 m Ø av Inderøyskjær
							6	R	2,6	- 18,0	Til inn på østsiden av Ølderøy

Fyrnr. Kartnr.	Område Navn Beliggenhet	Posisjon	Karakter	Lys høyde [m]	Beskrivelse Høyde over grunnen [m]	Lysvidde R G W	Sektor - farge - retning - beskrivelse				
233224 25	Solund Stillebåen Østkant Stillebåen	61 07.8729 004 44.7673	FI R 3s	11,3	HIB på stang 13,7	3,6 3,6 3,6	1	R	0,0	- 360,0	Rundtlysende.
233330 25	Solund Medtaren Buelandet	61 08.3940 004 45.8964	FI W 2s	7,5	LA/SC 10,0	2,7 2,7 2,7	1	W	0,0	- 360,0	Rundtlysende
233500 24	Solund Storøyna Ytre Steinsund	61 05.9610 004 42.2709	Oc WRG 6s	9,0	Lyktehus 3,5	7,3 6,9 9,6	1	R	273,7	- 299,3	Fra inn på Indrøyna til klar S av 4m grunne S for Indrøyna
							2	W	299,3	- 304,4	Til klar NØ av 5m grunne sør for Indrøyna
							3	G	304,4	- 313,1	Til klar SV av samme 5m grunne
							4	W	313,1	- 322,0	Til 288 m NØ av Perholmen
							5	R	322,0	- 26,0	Til midt i sundet mellom Sperreneset og Storøyna
							6	G	26,0	- 46,0	Til innpå Storøyna
233800 25	Solund Kråkesteinen Plittosen	61 09.3338 004 39.3559	FI WRG 5s	27,0	FL/SC 7,3	7,1 6,7 9,3	1	G	356,5	- 8,7	Fra inn på Kråkesteinen S om lykta til V av Mågøyfluene
							2	W	8,7	- 25,4	Til 250m Ø av Gardbåskjeret
							3	R	25,4	- 89,4	Til klar N av Grundmaleren og Halsteinbåen
							4	W	89,4	- 114,5	Til klar S av Skjeringegrunnen
							5	G	114,5	- 120,9	Til klar N av Skjeringegrunnen
							6	W	120,9	- 153,5	Til 266m V av ytre Skjeringane
							7	R	153,5	- 250,9	Til 116m S av land ved Lyngøy lykt
							8	W	250,9	- 258,0	Til 208m N-av Spisseplitten.
							9	G	258,0	- 261,5	Til inn på Spisseplitten.
233902 25	Gåsvær Veiteskjeret På Veiteskjeret	61 10.3740 004 41.3151	Iso R 2s	10,0	Lanterne på stang 5,9	3,5 3,5 3,5	1	R	0,0	- 360,0	Rundtlysende
233903 25	Gåsvær Vetesundskjeret Ø i Vetesundet	61 10.3789 004 41.3711	Iso G 2s	6,9	Lanterne på stang 10,0	4 4 4	1	G	0,0	- 360,0	Rundtlysende
233904 25	Gåsvær Tjærholmflu S av Basholmen	61 10.4560 004 41.3977	Fast R lys	5,6	Lanterne på stang 8,7	3,5 3,5 3,5	1	R	0,0	- 360,0	Rundtlysende
233906 25	Gåsvær Klubbaskjeret Ø av Klubbaskjeret	61 10.8252 004 41.5001	Fast R lvs	6,1	Lanterne på stang 7,2	3,5 3,5 3,5	1	R	0,0	- 360,0	Rundtlysende
233908 25	Gåsvær Roppeskjeret På Roppeskjeret	61 11.0156 004 41.7408	Iso R 2s	6,6	Lanterne på stang 6,0	3,5 0 0	1	R	0,0	- 360,0	Rundtlysende
233910 25	Gåsvær Joskjærtaren På Joskjærtaren	61 10.9141 004 42.0548	Iso W 2s	6,0	Lanterne på stang 8,4	5 5 5	1	W	0,0	- 360,0	Rundtlysende hvit

Fyrnr. Kartnr.	Område Navn Beliggenhet	Posisjon	Karakter	Lys høyde [m]	Beskrivelse Høyde over grunnen [m]	Lysvidde R G W	Sektor - farge - retning - beskrivelse				
234000 25	Lågøyfjorden Lyngøyna Øyas SØ pynt	61 10.0458 004 43.2434	Iso WRG 6s	12,6	FL/SC	4,7	1	W	157,3	- 174,9	Fra 334m Ø av Litleværklubben til 527m V av Sædingskjæra
					3,5	4,4	2	R	174,9	- 254,9	Til 197m S av Tverrangskjærene varde
						6,6	3	W	254,9	- 257,3	Til 128m N av Kråkøy
							4	G	257,3	- 270,9	Til 132m N av nordligste pynten av Drengeneset
							5	W	270,9	- 322,9	Til 109m NØ av Plittskallen
							6	R	322,9	- 345,0	Til 273m av Stillebåen LA og midt i løpet mellom Stillebåen og Fribergholmen
							7	G	345,0	- 78,5	Til 151m N av Fuglesteinen
							8	W	78,5	- 90,6	Til klar S av Huseflu og 420m S av Gåsværet
							9	R	90,6	- 157,3	Til første grense
234200 25	Lågøyfjorden Plittskallen	61 09.3701 004 44.1305	VQ (3) W 5s	9,3	Lanterne på stativ	3,3	1	W	0,0	- 360,0	Rundtlysende.
					0,0						
234500 25	Lågøyfjorden Ospøytåna Nordvest for Ospa	61 13.3271 004 43.2433	FI WRG 5s	16,0	Lyktehus på stativ	6,9	1	G	332,3	- 348,9	Fra inn på Kvaløyna til ca. 155m V av 7,2m grøn stake ved Nakken
					9,8	6,5	2	W	348,9	- 352,7	Til 138m Ø av hvit lanterne på Plittskallen
						9,1	3	R	352,7	- 59,1	Til 1290m NV av Flatskjeret varde og klar N av 13 m grunnen på Bardsteingrun
							4	W	59,1	- 112,2	Til klar SV av Søreallen
							5	G	112,2	- 120,0	Til klar NØ av 15 m grunnen på Seiskallen
							6	W	120,0	- 126,2	Til 1030 m SV av Navreskjera og klar SV av 7 m grunnen på Tangellua og 11 m
							7	R	126,2	- 204,4	Til 105m ØNØ av Austnesholmen
							8	W	204,4	- 207,2	Til 194m VNV av Ytstegeita
							9	G	207,2	- 226,5	Til 181m SØ av Instegeita
							10	R	226,5	- 229,8	Til klar NNV av Brattholmen
234800 25	Lågøyfjorden Saltskor Øyas V side	61 11.5681 004 47.8694		11,0	FL/NB	7,65	1	G	6,1	- 30,1	Fra inn på Vardeholmen til klar NV av 7,7 m grunnen på Nakkane og klar Lågøyfalla
					3,0	7,24	2	W	30,1	- 35,9	Til klar SØ av Plittskallen
						9,99	3	R	35,9	- 156,5	Til vest for Ospa
234900 25	Lågøyfjorden Saltskor molo	61 11.6956 004 48.5145	Fast R lys	6,5	Lanterne på stang	3,1	1	R	0,0	- 360,0	Rundtlysende.
					3,8						
235000 25	Solund Kråkøysundet N på Kråkøyklubben	61 10.8456 004 51.3141	Q G	7,3	LA/SC		1	G	0,0	- 360,0	Rundtlysende.
					7,5	3,3					
235100 25	Færøy Tynnetaren	61 11.6413 004 50.5648	Q W	4,0	Lanterne på stang		1	W	0,0	- 360,0	Rundtlysende.
					0,0	1,9					
235221 25	Solund Vassøysundet Nordvest i Vassøysundet	61 11.5523 004 52.1468	Iso G 2s	5,0	LA/IB/SC		1	G	0,0	- 360,0	Rundtlysende
					8,0	3,4					
235225 25	Solund Kjeringeholmen Nordøstkant Kjeringeholmen	61 11.2759 004 52.7043	Iso G 4s	4,5	LA/SC		1	G	0,0	- 360,0	Rundtlysende
					5,3	3,5					

Fyrnr. Kartnr.	Område Navn Beliggenhet	Posisjon	Karakter	Lys høyde [m]	Beskrivelse Høyde over grunn [m]	Lysvidde R G W	Sektor - farge - retning - beskrivelse				
235239 25	Solund Synsholmen N Nordkant Synsholmen	61 11.7738 004 49.0746	Iso G 2s	6,0	LA/IB/SC 7,0	<div><div></div><div>2,7</div><div></div></div>	1	G	0,0	- 360,0	Rundtlysende
235241 25	Solund Stavsnesflua Flu SØ av Stavsneset	61 11.6626 004 50.1807	Fast G lvs	6,0	LA/SC 9,0	<div><div></div><div>3,7</div><div></div></div>	1	G	0,0	- 360,0	Rundtlysende
235431 25	Solund Saltbuholmane N pynt Saltbuholmane	61 12.2300 004 51.5809	Iso G 4s	5,0	LA/IB/SC 8,0	<div><div></div><div>3,5</div><div></div></div>	1	G	0,0	- 360,0	Rundtlysende
235436 25	Solund Saltbusundet S Holme S i Saltbusundet	61 11.9332 004 52.3790	Iso R 2s	5,0	LA/IB/SC 7,0	<div><div></div><div>3,2</div><div></div></div>	1	R	0,0	- 360,0	Rundtlysende
235500 25	Drevøyosen Skomakaren På Skomakeren	61 12.0825 004 47.3402	Oc WRG 6s	8,0	FL/NB 3,0	<div><div>5,38</div><div>5,04</div><div>7,4</div></div>	1	G	318,0	- 341,8	Fra inn over Saltskår til 96m V av vestligste skjer v/ SøreSaltskor
							2	R	341,8	- 169,6	Til 160m Ø av Oksskallen stang
							3	G	169,6	- 177,5	Til klar Ø av 6 m grunnen på Tjørnholmflua og 374m Ø av Tjørnholmen
							4	W	177,5	- 188,5	Til klar V av 3,5m grunne NØ for lykta og 240m V av nordvestligste Teistholmane
							5	R	188,5	- 211,9	Til innover holmen Ø for lykta
235600 25	Drevøyosen Ospøy Øyas ø pynt	61 12.0203 004 47.2732		7,0	6-FL/NB 3,8	<div><div>5,11</div><div>4,78</div><div>7,08</div></div>	1	R	152,5	- 170,4	Fra inn mot Ospa nord for lykta til 130m Ø av lille Svartoksen j.st.
							2	W	170,4	- 171,8	Til klar V av 6m grunnen ved Tjørnholmen og 150 m Ø av Tjørnholmen lanterne
							3	G	171,8	- 339,7	Til inn på Ospa sør for lykta
235610 25	Solund Tjørnholmgrunnen Skomakeren	61 12.7426 004 47.1728	Iso W 4s	8,5	LA/SC 15,8	<div><div></div><div></div><div>5</div></div>	1	W	0,0	- 360,0	Rundtlysende
235700 25	Drevøyosen Tjørnholmen	61 12.8349 004 46.8516	Q R	5,8	Lanterne på stang 4,2	<div><div>2,2</div><div></div><div></div></div>	1	R	0,0	- 360,0	Rundtlysende.
236000 25	Solund Notskjeret Lågøyfjorden, Færøy	61 12.3806 004 49.3898	Oc WRG 6s	5,4	FL/NB 5,5	<div><div>7,3</div><div>6,9</div><div>9,6</div></div>	1	R	321,7	- 336,7	Fra inn på liten holme sørvest for Færøy til 120m V av Stavnesflua LA
							2	G	336,7	- 343,0	Til 99m V av Søre Piggskjeret
							3	W	343,0	- 345,9	Til 50m Ø av Nordre Ragnhildskjera
							4	R	345,9	- 153,7	Til 135m Ø av Småbrattholmen
							5	W	153,7	- 161,8	Til 114m V av Storbrattholmen
							6	G	161,8	- 162,3	Til inn på Færøy nord for lykta
236401 25	Sognesjøen Indre Torsholmane	61 06.7119 005 04.6731	Iso G 4s	6,0	HIB	<div><div></div><div>3,75</div><div></div></div>		G	0,0	- 360,0	
236420 25	Sognefjorden Trondneset S på Losna	61 06.9177 005 03.3877	Iso W 4s	8,0	Lanterne på stang med op* 10,2	<div><div></div><div></div><div>3,67</div></div>		W	0,0	- 360,0	

Fyrnr. Kartnr.	Område Navn Beliggenhet	Posisjon	Karakter	Lys høyde [m]	Beskrivelse Høyde over grunnen [m]	Lysvidde R G W	Sektor - farge - retning - beskrivelse			
236422 25	Sognefjorden Hansneset S av Losna	61 06.9513 005 05.5414	Fast R lvs	8,0	HIB 8,0	3.53	R	0,0	-	360,0
236500 25	Sognesjøen Klauva Krakhellesundets sørende	61 07.3141 005 01.8283	Iso WRG 2s	5,7	Lyktehus 5,4	4.5 4.2 6.4	1 G 2 W 3 R 4 G 5 W 6 R	321,3 325,8 11,4 157,9 168,3 171,5	- 325,8 - 11,4 - 157,9 - 168,3 - 171,5 - 178,3	Fra inn på land S av lykt til 560m SV av ytre Torsholmane Til 130m Ø av Djupvikneset Til innseilingen til Hamnen Til 95m Ø av land v/Hamnefjell Til 75m V av Gåseneaset v/Lasken og 80m Ø av Seglsteinen Til inn på Losna
236502 25	Krakhellesund Mjeltevikskjer	61 07.1340 005 01.5391	Iso R 4s	6,0	HIB	3.75	R	0,0	-	360,0
236600 25	Krakhellesund Laskeneset	61 08.8893 005 01.4413	Q G	6,9	Lanterne på stang 4,5	2.1	1 G	0,0	-	360,0 Rundtlysende.
236607 25	Krakhellesund Lasken	61 09.1826 005 01.4571	FI G 3s	8,5	Lanterne/IB på trekant T*	3.1	G	0,0	-	360,0
236700 25	Krakhellesundet Seglsteinen Krakhellesundet	61 09.3364 005 01.1095	Iso WRG 6s	10,5	FL/SC 3,0	4.7 4.4 6.6	1 G 2 W 3 R 4 G 5 W 6 R	148,5 171,5 178,5 185,2 351,1 353,7	- 171,5 - 178,5 - 185,2 - 351,1 - 353,7 - 11,0	Fra innover land ved Holmeneset til 138m Ø av Nordre Blomlineset Til 184m V av Skorpeknappen Til 77m V av Øygavlen Til 58m V av landet ved Klauva Til 59m Ø av Mjeltevikskjæret Til innover landet på Sula sør for lykta
236713 25	Krakhellesundet Skorpeholmen På Skorpeholmen	61 11.3957 005 01.1896	Iso G 2s	12,0	HIB på stang 8,8	3.9	1 G	0,0	-	360,0 Rundtlysande
236800 25	Åfjorden Kraksnova	61 11.9901 004 59.9439	FI W 3s	6,8	Lanterne på stang 3,5	7.5	1 W	0,0	-	360,0 Rundtlysende.
237510 25	Losneosen Fureneset Tollesundet	61 09.7890 005 03.6250	Iso R 6s	12,5	HIB på stang 6,8	3.5	1 R	0,0	-	360,0 Rundtlysende.
237511 25	Tollesundet Skutevengen Sørvest Skorpa	61 10.4312 005 02.5413	Iso G 4s	10,0	HIB på stang 8,7	4	1 G	0,0	-	360,0 Rundtlysande
237512 25	Tollesundet Øygavlen Norpynten Losna	61 10.3430 005 01.3978	Iso W 2s	12,0	HIB på stang 12,5	4	1 W	0,0	-	360,0 Rundtlysande

Fyrnr. Kartnr.	Område Navn Beliggenhet	Posisjon	Karakter	Lys høyde [m]	Beskrivelse Høyde over grunnen [m]	Lysvidde R G W	Sektor - farge - retning - beskrivelse				
238000 25	Sognesjøen Storakersund Losnosen	61 10.1721 005 04.4504	Iso WRG 2s	9,0	FL/SC 3,0	3,6 3,4 5,3	1	R	304,3	- 313,3	Fra inn på land ved Skora til 323 m SV av Nesholmen
							2	W	313,3	- 335,3	Til 268 m Ø av stang øst for Kvitøy
							3	G	335,3	- 98,6	Til 76 m N av Øygavlen
							4	W	98,6	- 101,8	Til kloss av Skorpeneset
							5	R	101,8	- 177,4	Til 114 m Ø av Skorpa
							6	W	177,4	- 181,7	Til kloss V av Hamnaholmen og 42m V av land nordenfor holmen
							7	G	181,7	- 183,7	Til inn på land S av Hamnaholmen
238200 121	Åfjorden Smilla Åfjord	61 12.7963 005 13.2103	Iso WRG 4s	7,8	FL 6,0	2,1 2 3,3	1	R	300,1	- 306,0	Fra inn på land ved Leirpollen til 58m SV av Rønsetholmen
							2	W	306,0	- 307,0	Til 78m NØ av nærmeste landet ved Einevoll
							3	G	307,0	- 330,3	Til 125m V av stang ved Merkeneset
							4	W	330,3	- 342,1	Til 505m Ø av Furuhl. og klar Lauvholgrunnen (4m)
							5	R	342,1	- 82,9	Til 150m N av Skorpeknappen
							6	W	82,9	- 93,1	Til 155m S av Frekleskjæret
							7	G	93,1	- 115,6	Til inn på land utenfor Sørbøvågen
238300 25	Åfjorden Steinsøyna Færøyosen	61 12.6056 004 51.1899	Iso WRG 4s	6,8	FL/SC 3,0	3,3 3 4,8	1	G	348,1	- 349,1	Fra inn på Steinsøyna S av lykta til inn mot Steinsøyna
							2	W	349,1	- 353,7	Til 48m Ø av østre Kråkholmskjæret
							3	R	353,7	- 2,2	Til 59m Ø av Lyngholmskjæra
							4	G	2,2	- 181,2	Til 45m Ø av Garbansholmane
							5	W	181,2	- 184,1	Til 47m V av skjærene ved Gavlens vestsida
							6	R	184,1	- 196,2	Til innover Steinsøyna N av lykta
238500 25	Åfjorden Buskøygavlen Buskøy N pynt	61 13.2082 004 51.5091	Iso WRG 2s	10,5	FL/SC 3,0	3,6 3,4 5,3	1	G	45,0	- 109,6	Fra inn på holmene NØ for Færøy til klar N av Oksetaren, 500m N av St. Svartoksen
							2	R	109,6	- 118,7	Til 95m N av Lyrtaren
							3	W	118,7	- 123,7	Til 165m SV av nærmeste Færøyskjæra
							4	G	123,7	- 157,3	Til 182m Ø av Langfallskjæra
							5	W	157,3	- 166,2	Til 153m V av Myrberskjerskolten
							6	R	166,2	- 187,3	Til 228m Ø av Myrberskjæra
							7	W	187,3	- 227,2	Til klar N av 8m grunne på Midtflua
							8	G	227,2	- 276,5	Til midt mellom Vauletaren og Ramsholmtaren og 82m S av Ramsholmtaren
							9	R	276,5	- 301,4	Til klar SV av Årsholmen
238600 25	Åfjorden Sakrisskjæret Sakrisskjæret V	61 13.5149 004 57.2999	Iso WRG 6s	7,5	Lyktehus på stativ 6,0	5,9 5,5 8	1	R	269,0	- 283,4	Fra inn på Skiveneset til 160m S av Frekleskjæret
							2	W	283,4	- 297,1	Til 175m NØ av Skorpa
							3	G	297,1	- 311,0	Til inn mot nordvestligste neset på Skorpa
							4	W	311,0	- 316,9	Til 205m NØ av Krakksnova
							5	R	316,9	- 13,8	Til 80m V av Kraksflua stang
							6	G	13,8	- 102,5	Til 203m N av Langfallet
							7	W	102,5	- 105,9	Til 330m SV av Ytrebåen
							8	R	105,9	- 128,8	Til 168m NØ av Kråka lanterne
							9	W	128,8	- 132,5	Til 197m SV av Stabben varde
							10	G	132,5	- 150,8	Til 380m NØ av Midtfjordskjæret lanterne
							11	W	150,8	- 152,9	Til 185m V av Brattholmen
							12	R	152,9	- 188,2	Til midt over Rotholmen

Fyrnr. Kartnr.	Område Navn Beliggenhet	Posisjon	Karakter	Lys høyde [m]	Beskrivelse Høyde over grunnen [m]	Lysvidde R G W	Sektor - farge - retning - beskrivelse				
238900 25	Åfjorden Skifjorden Skifjorden nord for Åfjorden	61 14.3338 005 01.6026	Iso WRG 2s	3,5	Lyktehus på stativ	3,8	1	G	68,0	- 81,2	Fra midt på Hatløy til 122m N av Rotholmen
					3,0	3,8	2	W	81,2	- 87,9	Til 50m S av stang V for lykta
						4,9	3	R	87,9	- 98,0	Til 140m S av Øyatåna
							4	G	98,0	- 275,9	Til inn på landet Ø for lykta
239000 25	Skifjorden Luseskjærbåen	61 14.3525 005 01.7680	Q R	3,8	Lanterne på stang	2,2	1	R	0,0	- 360,0	Rundtlysende.
					7,3						
239402 25	Buefjorden Indrebåen S av Geita	61 14.7987 004 49.3231	Iso R 4s	12,6	Lanterne på stativ med o*	4,3		R	0,0	- 360,0	
					14,6						
239403 25	Buefjorden Langfallet	61 14.1571 004 50.1502	Iso G 4s	13,0	Lanterne på stativ med o*			G	0,0	- 360,0	
					17,0	4,3					
239600 25	Buefjorden Geita Toppen av øya	61 16.1496 004 48.6705	Iso WRG 4s	42,8	FS/SC	10,4	1	R	170,1	- 173,1	Fra inn på Alden til 229m Ø av Alden
					10,0	10	2	W	173,1	- 177,6	Til klar V av Skarholmen og V av 8m grunnen Midtflu
						13,1	3	G	177,6	- 200,9	Til 190m Ø av Senholmflu stang
							4	W	200,9	- 203,5	Til klar V av Stabben, Kvitingtaren og 199m Bleikeskjær
							5	R	203,5	- 251,2	Til S av Møkalasset. Toppen på Aralden danner en mørk sektor
							6	W	251,2	- 255,7	Til 371m N av Grytøyrholmen
							7	G	255,7	- 291,1	Til 324m SV av Øyatåna
							8	W	291,1	- 293,4	Til 258m NØ av Hatløyna
							9	R	293,4	- 304,8	Til 382m SV av Sakriskjæret FL
							10	W	304,8	- 333,6	Til 255m NØ av Langfallskjæra
							11	G	333,6	- 9,4	Til 32m V av Skomakeren FL
							12	W	9,4	- 13,8	Til 116m Ø av Tjørnholmen
							13	R	13,8	- 49,8	Til klar NV av Bardsteingrunnen og 625m av Ospøytåa NV holme
							14	W	49,8	- 80,8	Til klar S av Skallen og Loftsteingrunnen
							15	G	80,8	- 98,0	Til inn mot Medgeita
239700 25	Aspøyfjorden Austre Geita	61 16.1239 004 48.9161	FI R 3s	12,5	Lanterne på stang	2,4	1	R	0,0	- 360,0	Rundtlysende.
					5,7						
239800 25	Aspøyfjorden Kråka	61 15.8745 004 50.8805	Q W	9,8	Lanterne på stang		1	W	0,0	- 360,0	Rundtlysende.
					10,6	3,4					
239900 25	Aspøyfjorden Kjerringholmflu	61 16.8450 004 45.2717	FI R 3s	5,5	Lanterne på stang	3,3	1	R	0,0	- 360,0	Rundtlysende.
					8,5						

Fyrnr. Kartnr.	Område Navn Beliggenhet	Posisjon	Karakter	Lys høyde [m]	Beskrivelse Høyde over grunnen [m]	Lysvidde R G W	Sektor - farge - retning - beskrivelse				
240000 25	Aspøyfjorden Austneset Værøy Ø side	61 17.1652 004 46.6335	Iso WRG 2s	8,1	FL/SC 3,0	4,3 4,1 6,5	1	G	217,8	- 223,7	Fra inn på land nord for lykta til 150 m SØ av Senholmskjera
							2	W	223,7	- 238,0	Til 100 m NV av lille Skardholmen
							3	R	238,0	- 288,8	Til 135 m SV av lille Aralden
							4	W	288,8	- 299,4	Til 205 m NØ av Kråka
							5	G	299,4	- 351,3	Til 115 m V av ytste Geita
							6	W	351,3	- 358,0	Til 120 m Ø av Tjørnholmen lanterne
							7	R	358,0	- 30,0	Til 920 m NV av Ospøytåa lykt
							8	W	30,0	- 35,9	Til 545 m SØ av Harbakskjera
							9	G	35,9	- 48,7	Til innover Raudholmen
240100 25	Buefjorden, Aldefjorden Austnesholmen	61 17.5725 004 47.0125	Iso WRG 6s	12,0	Lyktehus 3,0	4,2 4,1 6,4	1	G	126,6	- 138,7	Fra inn på Austneset til 120 m NØ av Hamntaren
							2	W	138,7	- 142,7	Til klar SV av Trolleskardflu og 260 m SV av Kvalsida
							3	R	142,7	- 192,4	Til 170 m Ø av Hengesteinen
							4	W	192,4	- 195,4	Til klar V av 8 m grunnen nord for Midfjordflu og 530 m V av Tobbeneset
							5	G	195,4	- 218,3	Til 140 m SØ av Trulstaren j.st.
							6	R	218,3	- 226,8	Til 130 m SØ av Senholmskjæra
							7	W	226,8	- 252,3	Til 140 m N av lille Skardholmen
							8	G	252,3	- 298,7	Til 140 m SV av lille Aralden
							9	W	298,7	- 310,6	Til 140 m NØ av Kråka
							10	R	310,6	- 6,8	Til 170 m V av ytste Geita
							11	W	6,8	- 21,1	Til så vidt klar Ø av landet ved Austneslykta
							12	G	21,1	- 28,5	Til inn på landet nord for Austneshamn
240200 25	Værøy Bussaholmane, Ø	61 17.0090 004 44.8835	Q G	4,2	Lanterne på stang 5,2	2	1	G	0,0	- 360,0	Rundtlysende.
240201 25	Værøy Bussaholmane, N	61 17.2128 004 44.3084	Q W	3,4	Lanterne på stang 8,0	3,45	1	W	0,0	- 360,0	Rundtlysende.
240202 25	Værøy Bussaholmane, V	61 17.1840 004 44.0348		3,6	Lanterne på stang 6,3	1,9	1	G	0,0	- 360,0	Rundtlysende.
240400 25	Værøy Værøyhavn	61 18.9760 004 43.9380	Q G	7,0	Lanterne på stang 0,0	0,8	1	G	0,0	- 360,0	Rundtlysende.
240500 25	Værøysundet Hamntaren	61 19.1494 004 43.9665	FI W 3s	8,5	Lanterne på stativ 11,5	3,6	1	W	0,0	- 360,0	Rundtlysende.
240600 25	Værøysundet Nordnessund, S	61 19.1711 004 43.5863		6,2	Lanterne på stang 6,5	1,9	1	G	0,0	- 360,0	Rundtlysende.
240700 25	Værøysundet Nordnessund, N	61 19.2032 004 43.6151		8,5	Lanterne på stang 6,4	2,2	1	R	0,0	- 360,0	Rundtlysende.

Fyrnr. Kartnr.	Område Navn Beliggenhet	Posisjon	Karakter	Lys høyde [m]	Beskrivelse Høyde over grunnen [m]	Lysvidde R G W	Sektor - farge - retning - beskrivelse				
240800 25	Sørværet Stroka, S molo	61 18.8536 004 42.2119	Iso G 2s	6,0	Lanterne på stang 0,0	<div><div></div><div>1,6</div><div></div></div>	1	G	0,0	- 360,0	Lanterne rundtlysende grønn
240900 25	Værlandet Stroka, N molo	61 18.8799 004 42.2309	Iso R 2s	5,8	Lanterne på stang 0,0	<div><div>1,37</div><div></div><div></div></div>	1	R	0,0	- 360,0	Lanterne rundtlysende rød
241000 25	Bulandet Årebrot	61 16.8301 004 37.9122	Iso W 4s	4,5	Lanterne på stang 3,8	<div><div></div><div></div><div>5,7</div></div>	1	W	0,0	- 360,0	Rundtlysende.
241100 25	Sæingskjærålen Sæingskjærene Bulandet	61 16.7528 004 38.0712	Q G	8,2	Lanterne på stang 8,0	<div><div></div><div>2,3</div><div></div></div>	1	G	0,0	- 360,0	Rundtlysende
241200 25	Sæingskjærålen Sæingskjærålen, nedre Bulandet	61 16.9875 004 38.0666	Fast R lys	7,5	Lanterne på stang 7,0	<div><div>2,3</div><div></div><div></div></div>	1	R	0,0	- 360,0	Rundtlysende
						Overrett med: Retning: Beskrivelse:	2412A 8,1				
2412A 25	Sæingskjærålen Sæingskjærålen, øvre Bulandet	61 17.0032 004 38.0692	Fast R lys	10,5	6,0	<div><div>2,3</div><div></div><div></div></div>		R	0,0	- 360,0	
						Overrett med: Retning: Beskrivelse:	241200 8,1				
241402 25	Bulandet Vardesteinen nord av Langøy	61 17.7350 004 38.5789	Iso R 4s	6,5	Lanterne på stang	<div><div>3,4</div><div></div><div></div></div>	1	R	0,0	- 360,0	Lanterne rundtlysende rød
241600 25	Buelandet Hovden Sør på Buelandet	61 16.9227 004 38.5982	Oc WRG 6s	11,8	FL/NB 3,0	<div><div>3,3</div><div>3</div><div>4,8</div></div>	1	R	207,3	- 309,3	Fra inn på Vardøy til klar SV av Søreflu grønn stake
							2	W	309,3	- 0,8	Til klar Ø av Sæingskjerfluene og 273m øst av Sæingskjærene
							3	G	0,8	- 22,1	Til klar Ø av Storeflua og 943m Ø av Navreskjærene
							4	R	22,1	- 64,0	Til S av Myrbærskjæret
241601 25	Buelandet Myrbærskjæret	61 17.0108 004 38.3595	Q R	4,0	Lanterne på stang 5,9	<div><div>1,7</div><div></div><div></div></div>	1	R	0,0	- 360,0	Rundtlysende.
241602 0	Buelandet Hovdesundet Askvoll	61 17.0000 004 38.5000		11,0	IB/NE 0,0	<div><div></div><div></div><div></div></div>					
241700 25	Buelandet Bjørnøysund, V side	61 17.3299 004 40.1651	Q R	3,2	Lanterne på stang 7,0	<div><div>3,3</div><div></div><div></div></div>	1	R	0,0	- 360,0	Rundtlysende.
241701 25	Buelandet Store Bjørnøy Bjørnøysundet	61 17.3826 004 40.9181	Iso G 2s	4,0	Lanterne på stang 6,0	<div><div></div><div>3,6</div><div></div></div>	1	G	0,0	- 360,0	Lanterne rundtlysende grønn

Fyrnr. Kartnr.	Område Navn Beliggenhet	Posisjon	Karakter	Lys høyde [m]	Beskrivelse Høyde over grunnen [m]	Lysvidde R G W	Sektor - farge - retning - beskrivelse				
241702 25	Buelandet Bjørnøysund, Ø side	61 17.3261 004 41.4912	Q R	7,8	Lanterne på stang 3,8	3 3,8	1	R	0,0	- 360,0	Rundtlysende.
241800 25	Bulandet Olssundet På brukar Brattholmen	61 17.6090 004 39.0016	Oc (2) WRG 8s	7,5	FL-NB 8,0	7.07 6.68 9.34	1	R	340,7	- 346,4	Fra innover holmen S av lykt til klar V av Håflu og Søreflu
							2	W	346,4	- 6,1	Til klar 162m Ø av Hovden
							3	G	6,1	- 153,9	Til 154m Ø av lite skjer NV i Olsund
							4	W	153,9	- 163,2	Til 261m V av Heljanevet
							5	R	163,2	- 175,3	Til innover mot Stongarholmen
241903 25	Bulandet Tistelsund Holme S av Halsøy	61 16.9895 004 36.8556	Fast G lys	7,5	LA/IB/SC 4,0	2,9	1	G	0,0	- 360,0	Rundtlysende
241904 25	Bulandet Slottholmbåen Båe V av Halsøy	61 17.0180 004 36.7568	Fast R lys	7,0	LA/IB/SC 9,0	2,9	1	R	0,0	- 360,0	Rundtlysende
241905 25	Bulandet Merra På Merra	61 17.1036 004 36.5574	Iso G 4s	5,0	LA/SC 8,0	3,5	1	G	0,0	- 360,0	Rundtlysende.
241910 25	Bulandet Kvaløybåen S Skjer SØ av Kvaløy	61 17.3236 004 36.2705	Fast R lys	7,0	LA/IB/SC 9,0	2,9	1	R	0,0	- 360,0	Rundtlysende
241912 25	Bulandet Snøreholmbåen På Snøreholmbåen	61 17.5179 004 36.0925	Iso R 2s	4,0	LA/SC 7,0	3,5	1	R	0,0	- 360,0	Rundtlysende
241914 25	Bulandet Karlåtåna Snag Karlåtåna	61 17.6345 004 35.9099	Iso R 2s	6,0	LA/IB/SC 8,0	3,2	1	R	0,0	- 360,0	Rundtlysende
242000 25	Bulandet Sandøy På øyas nordre del	61 17.7091 004 35.5982	Oc (3) WRG 10s	26,0	FL/NB 6,0	9.8 9.3 12.4	1	G	314,0	- 326,6	Fra inn på holmen sør for lykta til 399m SV av Værtåa
							2	W	326,6	- 332,5	Til 256m Ø av Lyngøytaren stang
							3	R	332,5	- 22,5	Til klar V av Lyrenakken
							4	W	22,5	- 94,4	Til klar S av Hammaren
							5	G	94,4	- 104,9	Til klar N av 26 m grunnen på Væregrunnen
							6	W	104,9	- 150,2	Til klar V av 13 m grunnen på Teinegrunnen
							7	R	150,2	- 164,9	Til klar V av Langfallet
							8	G	164,9	- 185,9	Til klar Ø av Håsteinbåen
							9	R	185,9	- 193,1	Til klar Ø av Olataren
							10	W	193,1	- 200,1	Til klar V av Nakken
							11	G	200,1	- 229,8	Til klar SØ av Storefluene
							12	W	229,8	- 238,2	Til 254m N av Svartskjæra
							13	R	238,2	- 244,9	Til 191m N av Heljaneset

Fyrnr. Kartnr.	Område Navn Beliggenhet	Posisjon	Karakter	Lys høyde [m]	Beskrivelse Høyde over grunnen [m]	Lysvidde R G W	Sektor - farge - retning - beskrivelse				
242200 25	Bulandet Gjørineset Nord på Bulandet	61 17.9945 004 37.9434	Oc WRG 6s	21,5	FL/NB	8,1	1	G	80,8	- 92,8	Fra innover land ved Sandøy til 204m N av Buesteinane
					3,0	7,6	2	W	92,8	- 103,0	Til klar S av søre Taren
						10,5	3	R	103,0	- 173,5	Til klar Ø av Bergflua og Olataren
							4	W	173,5	- 183,1	Til 869m V av Flateskjeret
							5	G	183,1	- 210,2	Til klar Ø av Håsteinen og 232 m ØSØ av Kvanneskjæret
							6	W	210,2	- 217,1	Til klar NV av Storfluene
							7	R	217,1	- 223,1	Til klar SØ av Storfluene
							8	W	223,1	- 226,8	Til 571m NV av Smelleboskjeret
							9	G	226,8	- 236,1	Til over nordspissen av Hellemeven
242302 25	Bulandet Landøy, nedre	61 18.7130 004 41.7415	Fast R lvs	9,0	Lanterne på stang	4,7	1	R	78,0	- 86,0	Lanterne lyser fra 078 til 086 grader
					0,0						
						Overrett med:		242304			
						Retning:		82,0			
Beskrivelse:		Leder inn mellom Langfalle									
242304 25	Bulandet Landøy, øvre	61 18.7210 004 41.8594	Fast R lvs	16,0	Lanterne på stang	4,7	1	R	78,0	- 86,0	Lanterne lyser fra 078 til 086 grader
					0,0						
						Overrett med:		242302			
						Retning:		82,0			
Beskrivelse:		Leder inn mellom Langfalle									
242400 25	Bulandet Buaskjærtaren	61 18.8446 004 41.7714		7,4	Lanterne på stang	1,3	1	G	0,0	- 360,0	Rundtlysende.
					10,5						
242401 25	Bulandet Strokataren	61 18.9655 004 42.1506	Q W	6,8	Lanterne på stang		1	W	0,0	- 360,0	Rundtlysende.
					11,2	3,4					
242402 25	Bulandet Kalvøy	61 19.2303 004 42.8851	Q G	4,0	Lanterne på stang		1	G	0,0	- 360,0	Rundtlysende.
					0,0	3,4					
242403 25	Bulandet Pernilleskjærtaren	61 19.2208 004 43.0366	Q R	3,5	Lanterne på stang	3,4	1	R	0,0	- 360,0	Rundtlysende.
					0,0						
242500 25	Værøy Krokkskjær Skjer øst for Krokksjer	61 18.5378 004 41.3473	Q R	4,4	Lanterne på stang	2,2	1	R	0,0	- 360,0	Rundtlysende.
					7,5						
242800 25	Vilnesfjorden Midtfjordskjær På varden	61 16.0832 004 53.8161	FI W 3s	8,6	Lanterne på varde		1	W	0,0	- 360,0	Rundtlysende.
					4,5	3,6					
242921 25	Vilnesfjorden Ystetaren	61 16.5522 004 55.3260	Q G	8,5				G	0,0	- 360,0	
						4,78					

Fyrnr. Kartnr.	Område Navn Beliggenhet	Posisjon	Karakter	Lys høyde [m]	Beskrivelse Høyde over grunnen [m]	Lysvidde R G W	Sektor - farge - retning - beskrivelse			
242924 27	Vilnesfjorden Møkalasset	61 18.4158 005 01.1070	Iso R 4s	6,0		4.96	R	0,0	-	360,0
242926 27	Vilnesfjorden Flatøysundet, V	61 19.4272 005 02.8060	Iso R 4s	7,0	HIB	3.75	R	0,0	-	360,0
242927 27	Vilnesfjorden Flatøysundet, Ø	61 19.4774 005 02.9572	Iso G 4s	7,0	HIB	3,8	G	0,0	-	360,0
243000 25	Vilnesfjorden Raudøyna Øyas SV pynt	61 18.0030 004 54.1823	Iso WRG 4s	9,0	FL/SC 5,0	5.4 5.4 6.8	1 R 2 W 3 R 4 W 5 G 6 W 7 R 8 W 9 G 10 W 11 R	259,7 264,8 327,3 346,0 1,7 9,7 15,1 87,3 118,7 141,4 154,5	- 264,8 - 327,3 - 346,0 - 1,7 - 9,7 - 15,1 - 87,3 - 118,7 - 141,4 - 154,5 - 159,7	Fra S av Krabbeflu stang til 225m S av Møkalasset varde Til over Langøys nordpynt Til V av Mørpølsa varde og 195m V av vestligste Brattholmen Til 212m Ø av Midfjordskjær varde Til 277m V av Midfjordskjær varde Til 160m Ø av Hakeskjæret Til 189m N av Lille Skardholmen Til klar SV av Senholmtaren Til 152m Ø av Trulstaren stang Til 323m V av Bleikeskjær Til Ø av Bleikeskjær
243101 27	Vilnesfjorden Jantaren Syd av Askvoll	61 19.0122 005 01.0096	Q G	4,8	Lanterne på stang	0.8	G	0,0	-	360,0
243400 27	Vilnesfjorden Vilnesfjord På Furenes	61 18.2704 005 03.3897	Iso WRG 2s	10,2	Lyktehus 3,0	4.5 4.2 6.4	1 R 2 W 3 G 4 R 5 W 6 G 7 W 8 R	63,5 68,4 84,4 94,9 190,3 194,0 245,4 250,0 250,1	- 68,4 - 84,4 - 94,9 - 190,3 - 194,0 - 245,4 - 250,0 - 260,1	Fra 63,5 grader til 625m N av Midtfjordskj. og klar Araldflu Til 195m S av Kobbeskjær Til 124m N av Bleikeskjæret og 115m S av Møkalasset varde Til 150m Ø av 3 m grunnen (j.st.) sørøst for Flatøy Til 94m V av Haneskjær Til 180m S av Vårdalsflu Til 145m N av Selbinen Til inn på Fureneset
243500 27	Vilnesfjorden Snekeholmen	61 18.0062 005 05.3893	FI G 3s	4,6	Lanterne på stang 5,5	2,4	1 G	0,0	-	360,0 Rundtlysende.
244200 27	Dalsfjord Sveskjera Dalsfjordens sørside	61 18.4915 005 10.5310	Iso WRG 4s	3,5	Lyktehus 3,0	3.3 3 4.8	1 R 2 G 3 W 4 R 5 G	16,9 158,0 183,6 196,0 273,5	- 158,0 - 183,6 - 196,0 - 273,5 - 302,6	Fra innover Hellevik til 98m Ø av Vårdalsflua stang Til 150m Ø av Fjellalandet Til 120m V av Straumsnes Til 120m N av nordligste holme ved Naustane Til innover Breidvika
244400 27	Dalsfjord Dalsøyna Dalsfjordens sørside	61 21.9041 005 19.7765	Iso WRG 6s	8,5	FL/SC 6,0	3.8 3.5 5.4	1 G 2 W 3 R 4 G	65,5 73,8 78,5 255,4	- 73,8 - 78,5 - 255,4 - 268,6	Fra innover Hegrenes til 155m N av Straumsnes Til 110m S av Ripenes Til 99m S av Ottersteinen Til 79m N av fergekaiaen i Dale

Fyrnr. Kartnr.	Område Navn Beliggenhet	Posisjon	Karakter	Lys høyde [m]	Beskrivelse Høyde over grunnen [m]	Lysvidde R G W	Sektor - farge - retning - beskrivelse				
244500 27	Dalsfjord Halsnes	61 22.4878 005 32.1103	Oc WRG 6s	15,0	Lyktehus på underbygning 6,0	9.1 8.9 12.2	1 R	294,3	- 308,2	Fra inn på Verningsneset til 95 m N av Setenes og 95 m S av Laukeland Til 90 m N av Nistad Til inn mot Nistad	
							1 R	91,8	- 94,2		
							3 G	94,2	- 290,7		
							4 W	290,7	- 294,3		
244700 27	Askvoll Flatøyflu Granesundet	61 19.0115 005 03.3266	VQ (3) W 5s	6,5	Lanterne på stang 9,4		W	0,0	- 360,0		
244702 27	Askvoll Nordøst Flatøy Granesundet	61 19.4581 005 03.5744	Q R	6,3	Lanterne på stang 11,0		R	0,0	- 360,0		
244703 27	Askvoll Haneskjæret Granesundet	61 19.5029 005 04.1384	Q G	6,1	LA/SC 7,1	3,7	1 G	0,0	- 360,0	Rundtlysende	
244800 27	Granesund Granesund Prestøy v side	61 19.9503 005 03.2882	Oc WRG 6s	11,0	Lyktehus 3,0	4.6 4.3 6.5	1 R	321,0	- 331,2	Til over Haneskjæret til 270 m SV av Haneskjæret Til 70 m Ø av Nordøst Flattøy lanterne Til klar V av 2,5 m grunnen nordvest for Flatøy Til klar 25 m Ø av j.st. vest for Flatøy Til 85 m N av nordre Sauesundøy Til 70 m S av Torholmen Til 270 m NØ av Haugsflu j.st. Til klar Ø av Granebåen Til 90 m V av Leitingnes Til inn mot Røysetneset	
							2 W	331,2	- 341,0		
							3 G	341,0	- 21,3		
							4 W	21,3	- 22,9		
							5 R	22,9	- 95,9		
							6 W	95,9	- 104,6		
							7 G	104,6	- 148,8		
							8 R	148,8	- 159,0		
							9 W	159,0	- 160,8		
							10 G	160,8	- 166,0		
244801 0	Prestøysundet Prestøysundet, Ø Askvoll	61 20.0650 005 04.1771	Fast lys yellow	7,0	Indirekte belysning 0,0						
244802 0	Prestøysundet Prestøysundet, V Askvoll	61 20.0713 005 04.0190	Fast lys yellow	5,0	Indirekte belysning 0,0						
244828 27	Granesundet Nordre Sauesundøy, Ø	61 19.8516 005 02.7122	Iso R 4s	7,0	HIB	3,75	R	0,0	- 360,0		
244831 27	Granesundet Prestøybåen	61 20.1276 005 03.0986	Iso G 4s	7,0	HIB	3,8	G	0,0	- 360,0		
244900 27	Granesundet Gjerdevikskjeret Gjerdevikskjeret	61 20.8889 005 01.3019	Iso W 2s	5,6	Lanterne på stang 0,0	5,2	1 W	0,0	- 360,0	Rundtlysende.	
244901 27	Granesund Askvoll molo	61 20.7932 005 04.3114	Fast R lys	4,7	Lanterne på stang 0,0	1,1	1 R	0,0	- 360,0	Rundtlysende.	

Fyrnr. Kartnr.	Område Navn Beliggenhet	Posisjon	Karakter	Lys høyde [m]	Beskrivelse Høyde over grunnen [m]	Lysvidde R G W	Sektor - farge - retning - beskrivelse				
245000 27	Granesund Trætanes	61 22.5678 005 01.6015	Oc (2) WRG 8s	6,3	Lyktehus 3,0	7 6,6 9,3	1	G	338,8	- 349,4	Fra inn på land sør for lykta til 105 m V av neset mellom Leitingnes og Stordurda
							2	W	349,4	- 356,7	Til 170 m Ø av Haugsflua j.st.
							3	R	356,7	- 93,2	Til inn mot Grane
							4	G	93,2	- 132,0	Til klar NØ av Granebåen og 220 m NØ av Kjerringholmane
							5	W	132,0	- 143,7	Til 150 m SV av Storøya
							6	R	143,7	- 155,7	Til klar SV av 6,5 m grunnen på Kvitsteinflua
							7	W	155,7	- 165,3	Tol 140 m V av Bårskjæret j.st.
							8	G	165,3	- 192,6	Til inn på land nord for lykta
245500 25	Tvibyrge - Stavfjorden Tussen På Tussen	61 22.5851 004 50.1128	Iso WRG 4s	15,0	Lyktehus på søyle 13,5	4,64 4,33 6,52	1	R	8,6	- 17,4	Fra inn på Tvibyrge til klar V av 8 m grunnen med stake vest for Tvibyrge og 475 m V av Tobbeneset
							2	G	17,4	- 53,0	Til 472 m NV av Smellebåskjær
							3	R	53,0	- 62,4	Til klar S av Storefluene og 687 m S av Flatskjær
							4	G	62,4	- 83,0	Til 584 m N av Kroken
							5	W	83,0	- 90,8	Til klar S av 3,7 m grunnen på Nilsolanakken
							6	R	90,8	- 155,6	Til 260m Ø av lille Kvannskjær
							7	G	155,6	- 182,0	Til 345 m Ø av Blåna lanterne
							8	W	182,0	- 194,6	Til klar V av Kallsflua og Storeflua og 345 m V av Midtfjordskjær
							9	R	194,6	- 244,1	Til 176 m S av Heggøyfluene
							10	W	244,1	- 251,5	Til 403 m N av Guleskjær
							11	G	251,5	- 261,2	Til innover Guleskjær
245650 25	Stavfjorden Herland Ø molo Herland østre moloende	61 21.3401 004 53.4711	Fast R lvs	10,0	HIB på stang 7,0	3,4	1	R	0,0	- 360,0	Rundtlysende
245651 25	Stavfjorden Herland V molo Herland vestre moloende	61 21.3629 004 53.3978	Fast G lys	10,0	HIB på stang 7,0	4,2	1	G	0,0	- 360,0	Rundtlysende
245700 25	Stavfjorden Hindøysund NV for Atløya	61 22.2699 004 53.7232	Iso WRG 6s	7,0	Lyktehus på stativ 11,2	3,3 3 4,8	1	R	153,8	- 161,8	Fra Svelungen til 121m Ø av samme og klar V av 3,4m grunnen
							2	G	161,8	- 25,5	Til 79m V av Bjørneneset
							3	W	25,5	- 29,7	Til 98m Ø av Griseskjeret
							4	R	29,7	- 45,3	Til innpå holmen V av lykten
246000 25	Stavfjorden Heggøyna Nord for Atløy	61 23.2080 004 55.5160	Iso WRG 6s	9,5	FL/SC 3,0	3,8 3,5 5,4	1	R	258,8	- 272,9	Fra S av Lauvholmen til klar S av 6m grunnen sør for Skomsøya
							2	W	272,9	- 304,4	Til 72m N av Hjartneset
							3	G	304,4	- 67,6	Til 73m N av Måsnesholmen
							4	R	67,6	- 80,1	Til klar N av 2,5m grunnen på Tussebakken og 297m N av Tusse lykt
							5	W	80,1	- 87,8	Til 83m S av Heggøybåen stang
							6	G	87,8	- 104,1	Til innover land på Heggøya
246100 27	Tvibyrge - Stavfjorden Høyvik molo	61 22.2961 004 59.1362	Fast R lvs	8,0	Lanterne på stang 0,0	2,6	1	R	0,0	- 360,0	Rundtlysende

Fyrnr. Kartnr.	Område Navn Beliggenhet	Posisjon	Karakter	Lys høyde [m]	Beskrivelse Høyde over grunnen [m]	Lysvidde R G W	Sektor - farge - retning - beskrivelse				
246200 27	Stavfjorden Raudøyna vestpynt Ø av Hegøyna	61 23.2779 004 57.6798	Iso WRG 2s	11,5	FL 13,2	4,5 4,2 6,4	1	G	75,3	- 81,0	Fra inn på Måsholmen til 265m N av Guleskjær og klar 5.5m grunne
							2	W	81,0	- 83,7	Til 65m S av Heggøyna
							3	R	83,7	- 183,8	Til klar Ø av Ryggene 9m gr. og Folvågfluene 5m gr. 300m Ø av Faneskjera
							4	W	183,8	- 190,3	Til 200m V av Staveneset
							5	G	190,3	- 241,5	Til 190m S av landet ved Steinset
							6	W	241,5	- 243,6	Til klar N av 15m gr. N av Folvågneset
							7	R	243,6	- 243,8	Til inn på Raudøyna
246400 27	Stavfjorden Stavenes Havnas N side	61 24.8982 004 58.5204	Oc WRG 6s	7,4	Lyktehus 3,5	7,9 7,5 10,3	1	R	346,9	- 353,9	Fra inn på Storøya til 430m Ø av Kjerringolmen
							2	W	353,9	- 1,6	Til 150m Ø av Kjerringholmen
							3	G	1,6	- 17,6	Til 160m V av Raudøy
							4	W	17,6	- 31,9	Til 125m Ø av liten holme øst for Lauvholmen
							5	R	31,9	- 157,3	Til klar NØ av Ryggene
							6	W	157,3	- 181,8	Til kloss V av 4 m grunnen ved Staveneset
							7	G	181,8	- 194,1	Til inn på Staveneset nord for lykta
246600 25	Tvibyrge - Stavfjorden Blåna Smelværleia	61 24.6195 004 49.8576	FI (2) W 5s	14,5	Lanterne på stang 15,0	7,3	1	W	0,0	- 360,0	Rundtlysende.
							Racon Signal: Type: Morsetean Morsetean B m/utstrekning 1.13 n.mil ITOFAR				
246800 27	Stavfjorden Båane Sørøst for Askrova	61 29.0219 004 58.3951	VQ (3) W 5s	10,5	Lanterne på stang 10,8	7	1	W	0,0	- 360,0	Rundtlysende
247000 27	Stavfjorden Trefotskjer Tansøyosen	61 29.0292 004 59.5604	Oc (2) WRG 8s	9,5	Lyktehus på stativ 8,7	7,7 7,3 10	1	R	288,0	- 296,1	Fra inn mot sørsiden av Mortenskjæret til 230m S av Skogjaskjæra
							2	G	296,1	- 8,0	Til klar V av 9m grunnen nord for Stavenes og 160m V av Stavenes lykt
							3	W	8,0	- 11,4	Til klar Ø av 5m grunnen på Flovågfluene og 230m Ø av Faneskjera
							4	R	11,4	- 43,7	Til klar NV av Kallsfluene og 600m SØ av Blåna lanterne
							5	W	43,7	- 49,9	Til klar SØ av 9,7 m grunnen nordvest for Blåna og 750m NV av Blåna lantern
							6	G	49,9	- 61,7	Til klar SØ av Ånoldeflua
							7	R	61,7	- 175,1	Til 135m V av Tansøyosen HIB
							8	G	175,1	- 190,8	Til inn på Høgeholmen
247051 27	Askrova Tansøyosen Tansøyosen	61 29.8296 004 59.5830	Iso G 4s	8,6	Lanterne på stang med opp*	3,8	G 0,0 - 360,0				
247053 27	Askrova Leiskjæra Vardneset	61 30.4118 005 00.0295	Iso G 4s	7,5	Lanterne på stang me opp*	3,8	G 0,0 - 360,0				

Fyrnr. Kartnr.	Område Navn Beliggenhet	Posisjon	Karakter	Lys høyde [m]	Beskrivelse Høyde over grunnen [m]	Lysvidde R G W	Sektor - farge - retning - beskrivelse				
247200 27	Askrova Askrova På skjæret ved ø pynten	61 30.5926 004 59.7504	Oc WRG 6s	4,8	Lyktehus på stativ 6,3	7.9 7.5 10.3	1	R	171,6	- 180,2	Fra inn på Herneset til 330m Ø av Oddane
							2	W	180,2	- 266,8	Til 140m N av Marøydråga
							3	R	266,8	- 9,4	Til klar V av HIB Tansøyosen og 310m V av Trefotskjer lykt
							4	W	9,4	- 18,2	Til 240m Ø av Blåna
							5	G	18,2	- 47,2	Til inn på Askrova sør for lykta
247400 26	Askrova Kvanskjær	61 31.1079 004 52.8601	Iso WRG 4s	13,5	Lyktehus 6,8	4.8 4.5 6.7	1	W	186,8	- 190,0	Fra 920m Ø av Værholmen og klar 4.4m gr. til 340m V av Storøyskjæret
							2	R	190,0	- 297,0	Til 150m av nordpynten Helgøya
							3	G	297,0	- 334,6	Til 115m V av Æsøybåen j.st.
							4	W	334,6	- 338,3	Til 210m Ø av Gullholmen
							5	R	338,3	- 7,6	Til 1065m V av Gullholmen og klar 7m gr.
							6	W	7,6	- 12,8	Til 1380m V av Gullholmen og klar Ø av 7,8 m grunnen på Sørbåen
							7	G	12,8	- 46,3	Til klar 4.5m gr. N av Smellen
							8	W	46,3	- 52,3	Til klar S av 7.5m grunnen på Jagtelidfallet
							9	R	52,3	- 57,5	Til klar N av 2.4m grunnen på Jagtelidfallet
							10	W	57,5	- 78,5	Til 345m S av Svarteskjær
							11	G	78,5	- 186,8	Til førstnevnte grense
247401 26	Askrova Kuneset	61 31.7521 004 55.0476	FI W 5s	7,6	Lanterne på stang 0,0			W	0,0	- 360,0	
247402 26	Askrova Little Stårøya	61 32.8053 004 55.4489	FI G 5s	5,8	Lanterne på stang 0,0	1.2		G	0,0	- 360,0	
247405 26	Askrova Hageskjærtaren	61 32.3249 004 55.1425	Q W	2,7	Lanterne på stang 0,0	2.3	1	W	0,0	- 360,0	Rundtlysende.
2474D 26	Askrova Valvika (privat)	61 31.4223 004 55.2982	FI R 3s	2,0	0,0	1.5		R	0,0	- 360,0	
247500 27	Brufjorden Oddene	61 33.1145 004 59.3888	FI R 3s	14,2	Lanterne på varde 10,2		1	R	0,0	- 360,0	Rundtlysende.
247901 27	Brufjorden Monsholmgrunnen	61 32.2821 005 09.5463	Q G	5,5	Lanterne på stang 0,0	2	1	G	0,0	- 360,0	Lanterne rundtlysende grønn
248000 27	Brufjorden Stavangsund Stavang - SØ for Stavøya	61 32.3472 005 09.6695	Iso WRG 6s	6,3	Lyktehus på stativ 10,0	3.3 3 4.8	1	G	260,0	- 288,5	Fra inn mot Tomasvik til 59m S av Notaholmen
							2	W	288,5	- 291,7	Til klar N av 6,5m grunnen vest for Stavang
							3	R	291,7	- 65,9	Til 62m N av Monsholmgrunnen lanterne
							4	W	65,9	- 107,1	Til 172m SSV av Langøya
							5	R	107,1	- 122,4	Til inn på landet ved Storøy
248004 27	Askrova Notaholmen	61 32.2751 005 10.5470	Iso R 2s	7,0	Lanterne/IB på trekant	1.6		R	0,0	- 360,0	

Fyrnr. Kartnr.	Område Navn Beliggenhet	Posisjon	Karakter	Lys høyde [m]	Beskrivelse Høyde over grunnen [m]	Lysvidde R G W	Sektor - farge - retning - beskrivelse					
248006 27	Askrova Kyrholmen, Ø	61 32.3393 005 10.6070	Fast R lvs	7,5	Lanterne/IB på trekant	1.6 	R	0,0	-	360,0		
248007 27	Askrova Stavangsundet	61 32.4535 005 10.7001	Fast G lvs	7,2	Lanterne/IB på trekant	 1.9 	G	0,0	-	360,0		
248400 27	Bjørnaneset Flokenesvågen	61 28.3826 005 14.4850	Q R	7,9	Lanterne på stang 5,6	2.1 	R	0,0	-	360,0		
248500 27	Brufjorden Flokenes På Lammeskjær. Vefringfjord	61 28.9453 005 13.8355	Iso WRG 4s	8,7	Lyktehus på underbygning 6,0	4.64 4.33 6.52	1 2 3 4 5 6 7 8 9 10 11 12 13	G R W G W R W G R W W G	2,3 18,7 28,2 38,4 73,3 75,6 115,8 129,2 168,2 205,0 261,3 265,9 269,6	- 18,7 - 28,2 - 38,4 - 73,3 - 75,6 - 115,8 - 129,2 - 168,2 - 205,0 - 261,3 - 265,9 - 269,6 - 280,0	Fra innover Barholmen til 110m Ø av Kviteskjær Til 110m V av Kviteskjær Til 106m SØ av Svarteskjertaren j.st. Til 182m N av Svarteskjærene Til 108m S av Grunneflua j.st. Til 176m NØ av Marøytåa Til 124m SV av Andalsskjærene Til 134m V av Svortevikholmane Til 136m S av Båane j.st. Til inn mot landet nord for Brørne j.st. Til 116m S av Årsetneset Til 420m N av Dyvikneset Til innover Flokeneset	
248600 27	Brufjorden Little Barbroholmen Nord av Svanøy	61 30.1901 005 07.3091	Q G	7,0	Lanterne på stang 3,0	 2 	1	G	0,0	-	360,0	Rundtlysende
248900 27	Førdefjorden Helleneset Helleneset	61 27.2913 005 28.8486	Oc (2) WRG 8s	13,0	Lyktehus 3,0	7 6.6 9.2	1 2 3 4	R W G R	269,7 273,0 280,3 109,6	- 273,0 - 280,3 - 109,6 - 117,4	Fra inn på Nāneset til 102m S av Nāneset Til 70m N av Helgøya Til midt i Ålasundet Til inn på Englneset	
249000 27	Førdefjorden Geitsneset Geitsneset	61 28.6530 005 39.7032	Iso WRG 6s	4,7	FL 3,0	4.1 3.8 5.9	1 2 3 4 5	R W G W R	32,2 64,2 157,1 203,8 224,9	- 64,2 - 157,1 - 203,8 - 224,9 - 237,4	Fra inn mot Bjørkedalsneset til 160m NV av nordre Nobbaneset Til 52m SV av Holmneset Til klar Ø av Holmesetholmane og 225m Ø av Liabø Til 150m NV av Høna Til inn på landet sør for Høna	
249200 27	Førdefjorden Ulltangneset	61 28.8845 005 47.7698	Oc WRG 6s	4,5	Lyktehus 4,0	3.8 3.5 5.5	1 2 3 4 5	R W R W G	118,7 123,4 313,5 335,2 341,8	- 123,4 - 313,5 - 335,2 - 341,8 - 344,3	Fra inn på land ved Halvrø til 250m NØ av landet øst for Svinevik Til inn på landet ved Bjørnen Til 70m V av Bjørnsnes Til 160m Ø av Kyrkjeteigen Til inn på land ved Gravdal	
250000 27	Solheimsfjorden Andalsskjærene Storøy v side	61 33.9489 005 01.1702	FI W 3s	11,0	Lanterne på stang 6,7	 2.9	1	W	0,0	-	360,0	Rundtlysende.

Fyrnr. Kartnr.	Område Navn Beliggenhet	Posisjon	Karakter	Lys høyde [m]	Beskrivelse Høyde over grunnen [m]	Lysvidde R G W	Sektor - farge - retning - beskrivelse				
250100 27	Veidesundet Bjørnholmen Brufjorden	61 33.7080 005 03.2373		6,5	Lanterne på stang 6,0	<div><div></div><div>3,4</div><div></div></div>	G	0,0	-	360,0	
250200 27	Veidesundet Vøyøya Brufjorden	61 33.7503 005 02.8184	Q R	6,5	Lanterne på stang 6,0	<div><div>2,3</div><div></div><div></div></div>	1 R	0,0	-	360,0	Rundtlysende
250300 27	Veidesundet Bogøya Brufjorden	61 33.8006 005 02.8099	Q G	6,0	Lanterne på stang 6,0	<div><div></div><div>2,3</div><div></div></div>	1 G	0,0	-	360,0	Rundtlysende
250500 27	Solheimsfjorden Geitholmen Vasreset	61 35.0946 005 02.9841	FI R 5s	10,3	Lanterne på stang 4,0	<div><div>2,4</div><div></div><div>2,9</div></div>	1 R	0,0	-	360,0	Rundtlysende.
251000 27	Solheimsfjorden Skarveskjær	61 35.4677 005 10.4394	FI W 3s	7,3	Lanterne på søyle 0,0	<div><div></div><div></div><div>3,7</div></div>	1 W	0,0	-	360,0	Rundtlysende.
251500 26	Kinn Ytterøyane Nordvest for Kinn	61 34.2448 004 40.7915		59,0	Rødt tårn med 1 hvitt be* 20,4	<div><div></div><div></div><div>11</div></div>	1 W	0,0	-	360,0	Rundtlysende.
251700 26	Kinn Ternehaug Nordvest for Kinn	61 34.5268 004 41.2694	Iso WRG 6s	22,0	FL/SC 6,0	<div><div>6,4</div><div>6,4</div><div>7,9</div></div>	1 G 2 W 3 R 4 G 5 W 6 R 7 G 8 R 9 G 10 W 11 R	49,6 74,3 92,6 104,5 183,6 196,5 227,3 227,3 238,5 242,5 281,6 283,9	- - - - - - - - - - - -	74,3 92,6 104,5 183,6 196,5 227,3 238,5 242,5 281,6 283,9 293,1	Fra inn over Ytterøyane til klar N av Olsflua Til klar S av Havfluene og Sva Til S av Tyskerfalla 1,3m og N av Nordre Sva Til 190m Ø av Bysa Til klar V av Kvitingfalla Til 80m SØ av Kvitingane og kloss NV av Erteskjeret Til klar S av 7,7m gr. sør for L. Batalden og 170m S av L. Batalden Til klar N av 4m grunnen ved Svartskjæret Til klar S av sørligste skvalpeskjær sør for Nærøya Til klar N av Fallet stang Til rett S av Fallet stang
251900 26	Kinn Sandøy Rekstenfjord, sør for Kinn	61 33.0436 004 45.8144		16,0	Lyktehus på underbygning 6,0	<div><div>10,1</div><div>9,6</div><div>12,6</div></div>	1 G 2 W 3 R 4 G 5 W 6 R 7 W 8 G	221,8 257,4 264,1 8,1 57,0 58,7 66,7 69,6	- - - - - - - -	257,4 264,1 8,1 57,0 58,7 66,7 69,6 104,3	Fra inn mot landet på Kinn til 160m S av Kytringsholmen Til 220m N av St. Stårøya Til 170m V av l. Leisteinen og klar Ø av 7,5 m grunnen nord for Leisteinen Til klar NV av 9,5 m grunnen på Lindeberggrunnen Til klar SØ av 6 m grunnen på søre Jonsgrunnfalla Til klar NV av 13 m grunnen på Jonsgrunnfalla Til klar SØ av 13 m grunnen på Børjenakken Til inn på landet på Kinn
252001 26	Brufjorden Rognaldsvåg molo	61 33.6577 004 47.1119	Iso G 2s	6,0	Lanterne på stang 0,0	<div><div></div><div>1,5</div><div></div></div>	1 G	0,0	-	360,0	Lanterne rundtlysende grønn

Fyrnr. Kartnr.	Område Navn Beliggenhet	Posisjon	Karakter	Lys høyde [m]	Beskrivelse Høyde over grunnen [m]	Lysvidde R G W	Sektor - farge - retning - beskrivelse				
252100 26	Kinn, Kinnesund Kinnesund Kinns ø side	61 33.8498 004 46.3526		7,9	Lyktehus på underbygning 5,3	7,7 7,3 10,1	1	G	142,2	- 157,8	Fra inn på landet på Kinn nord for lykta til 240 m Ø av Kvitingane
							2	W	157,8	- 164,8	Til klar V av Skallefluene
							3	R	164,8	- 204,3	Til 70m V av Syndarholmane
							4	G	204,3	- 325,0	Til 115 m SV av Helleskjærene
							5	W	325,0	- 331,2	Til klar Ø-av skjer øst for og 175 m NØ av sydligste skjær øst for Åkerøa
							6	R	331,2	- 352,7	Til inn på landet på Åkerøya
252200 26	Kinn Ytre Storhaugvåg, nedre	61 33.8329 004 47.5839	Fast R lys	12,0	Lanterne på stang 0,0	2,5	1	R	0,0	- 360,0	Sterkest i overrettlinjen 136*
							Overrett med: 252300				
							Retning: 136,0				
252300 26	Kinn Ytre Storhaugvåg, øvre 100m bakenfor nedre lanterne	61 33.8056 004 47.6340	Fast R lys	17,0	Lanterne på stang 0,0	2,5	1	R	0,0	- 360,0	Sterkest i overrettlinjen 136*
							Beskrivelse: Leder inn løpet.				
							Overrett med: 252200				
252800 26	Skorpefjorden Æsøysundet Skorpas sørvestside	61 34.9936 004 47.0122	Oc WRG 6s	8,8	Lyktehus på stativ 6,0	7,2 6,8 9,5	1	R	273,4	- 59,5	Fra 161 m S av Skorpevågen lanterne til 482 m NV av Raudskjeret
							2	W	59,5	- 63,8	Til 477 m SSØ av Store Svartskjer
							3	G	63,8	- 100,1	Til 482 m NNØ av Ertenskeret
252802 26	Æsøysund Æsøysund molo Æsøysund molo	61 35.1158 004 47.2574	Fast R lys	9,0	LA/SC 6,0	1,4	1	R	0,0	- 360,0	Rundtlysende
252901 26	Skorpefjorden Skorpevågen	61 35.0283 004 48.9326	Q G	5,2	Lanterne på stang 8,3	3,38	1	G	0,0	- 360,0	Lanterne rundtlysende grønn
252924 26	Skorpefjorden Syndarholmane	61 33.8731 004 46.7921	Q R	7,0	Lanterne på stang	3,5	R 0,0 - 360,0				
252925 26	Skorpefjorden Brennevinståa	61 33.8678 004 46.9675	Q G	6,2	Lanterne på stang	1,7	G 0,0 - 360,0				
253002 26	Skorpefjorden Hestøyfora	61 34.4839 004 50.3703	FI G 3s	4,8	Lanterne på stang 0,0	1,4	1	G	0,0	- 360,0	Rundtlysende.
253003 26	Skorpefjorden Laksholmane	61 34.5282 004 52.4644	FI G 3s	2,7	Lanterne på stang 0,0	1,4	1	G	0,0	- 360,0	Rundtlysende.

Fyrnr. Kartnr.	Område Navn Beliggenhet	Posisjon	Karakter	Lys høyde [m]	Beskrivelse Høyde over grunnen [m]	Lysvidde R G W	Sektor - farge - retning - beskrivelse				
253004 26	Skorpefjorden Rekstaosen	61 34.7559 004 53.0347	FI W 3s	3,7	Lanterne på stang 0,0	<div><div></div><div></div><div>2,5</div></div>	1	W	0,0	- 360,0	Rundtlysende.
253022 26	Nekkøysundet Nekkøysundet	61 34.6536 004 56.4299				<div><div></div><div></div><div></div></div>		R	0,0	- 360,0	
253032 26	Skorpefjorden Vardeneset	61 34.0734 004 47.2666	Q R	7,5	Lanterne på stang	<div><div>1,51</div><div></div><div></div></div>		R	0,0	- 360,0	
253033 26	Skorpefjorden Rognaldsvåg Varde	61 33.9623 004 47.3208	Fast G lvs	8,6	Lanterne med indirekte be	<div><div></div><div>1,9</div><div></div></div>		G	0,0	- 360,0	
253034 26	Skorpefjorden Rognaldsvåg, Ø	61 33.9608 004 47.3748	Fast R lys	8,1	Lanterne/IB på trekant	<div><div>1,6</div><div></div><div></div></div>		R	0,0	- 360,0	
253100 26	Skorpefjorden Tretteskjerstonga	61 35.0256 004 54.5286	Q R	0,0	Lanterne 0,0	<div><div></div><div></div><div></div></div>		R	0,0	- 360,0	
253150 26	Skorpefjorden Hansenakken	61 34.3000 004 52.8360	Iso R 2s	5,4	Lanterne/IB på trekant	<div><div>1,6</div><div></div><div></div></div>		R	0,0	- 360,0	
253300 26	Florø Ånnøyskjeret På Ånnøyskjeret	61 35.7896 004 56.2691	Oc (2) WRG 8s	6,8	FL 4,3	<div><div>3,6</div><div>3,3</div><div>5,2</div></div>	1 2 3 4 5 6 7 8	R G W R W G W R	238,9 245,1 252,7 258,9 271,1 285,9 74,1 76,5	- 245,1 - 252,7 - 258,9 - 271,1 - 285,9 - 74,1 - 76,5 - 92,9	Fra inn på Indre Ånnøya til over Ånnøyflua stang Til 71m SSØ av Grasskjerbåen HIB. Til 58m N av Østre Mortingbåen HIB. Til 90m S av Vestre Mortingbåen HIB. Til 69m NØ av Måsholmskjære G- lanterne. Til 187m N av Tjeldneset. Til 111m S av Skorpen v/innløpet til Skorpevågen. Til inn på landet på Ytre Ånnøya.
254001 27	Florø Færøybåen Nekkøyosen	61 34.7718 004 57.4078	Iso G 2s	7,7	HIB på stativ g på treka* 11,4	<div><div></div><div>2,6</div><div></div></div>	1	G	0,0	- 360,0	Rundtlysende
254200 27	Florø Nekkøyosen På Haneholmen	61 34.8862 004 56.8527	Oc WRG 6s	9,0	Lyktehus 3,0	<div><div>3,8</div><div>3,5</div><div>5,5</div></div>	1 2 3 4 5 6 7	G W R W G W R	180,2 188,7 191,1 191,1 208,7 314,8 320,4	- 188,7 - 191,1 - 199,3 - 208,7 - 314,8 - 320,4 - 4,3	Fra 57m Ø av Ånnøyholmbåen til 196m Ø av Stabbeflua jst. Til 62m V av Mortingbåen vestre lanterne Til 100m Ø av Mortingbåen østre lanterne Til 52m V av Svartskjerbåen lant og klar V av Kalvatåa nordre lanterne Til 210m SV av holme m/varde Vardeneset Til 370m NØ av Oddane lanterne. Til inn mot slaggrunnen på østsiden av nordre Nekkøya
254203 27	Florø Nordre Kalvatåa Færøykalven NV	61 35.2652 004 57.3481	Fast G lvs	9,0	LA/IB/NB 13,1	<div><div></div><div>2,6</div><div></div></div>	1	G	0,0	- 360,0	Rundtlysende

Fyrnr. Kartnr.	Område Navn Beliggenhet	Posisjon	Karakter	Lys høyde [m]	Beskrivelse Høyde over grunnen [m]	Lysvidde R G W	Sektor - farge - retning - beskrivelse				
254400 27	Florø Østre Furusund, S På Florøtåen. Gunnhildvågen	61 34.6936 005 00.2208	Q G	8,6	Lanterne på stang 4,0	<div><div></div><div>0,8</div><div></div></div>	1	G	0,0	- 360,0	Rundtlysende.
254500 27	Florø Østre furusund, N Gunnhildvågen	61 34.8741 005 00.0744		3,6	Lanterne på stang 0,0	<div><div></div><div>3,6</div><div></div></div>	1	G	0,0	- 360,0	Rundtlysende.
254730 27	Florø Håskjera	61 35.3298 004 58.7337	Iso R 4s	7,3		<div><div></div><div>2,3</div><div></div></div>		R	0,0	- 360,0	
254731 27	Florø Perholmflu	61 35.1963 004 58.8987	Iso G 4s	6,4	HIB	<div><div></div><div>2,3</div><div></div></div>		G	0,0	- 360,0	
254732 27	Florø Måsholmsundet, NV	61 35.2124 004 59.1764		6,5	HIB	<div><div></div><div>2</div><div></div></div>		R	0,0	- 360,0	
254733 27	Florø Måsholmsundet, SV	61 35.1552 004 59.1734		6,7	HIB	<div><div></div><div>2</div><div></div></div>		G	0,0	- 360,0	
254734 27	Florø Måsholmsundet, NØ	61 35.1855 004 59.3442		6,3	HIB	<div><div></div><div>2</div><div></div></div>		R	0,0	- 360,0	
254735 27	Florø Måsholmsundet, midtre	61 35.1338 004 59.3208		6,7	HIB	<div><div></div><div>2</div><div></div></div>		G	0,0	- 360,0	
254737 27	Florø Måsholmsundet, SØ	61 35.1108 004 59.4723	Iso G 2s	6,7	HIB	<div><div></div><div>1,85</div><div></div></div>		G	0,0	- 360,0	
254739 27	Florø Kylleren Kylleren	61 34.9711 004 59.8133	Iso W 6s	4,9	HIB	<div><div></div><div>2,61</div><div></div></div>		W	0,0	- 360,0	
254843 27	Florø Måsholmskjeret Gunnhildvågen	61 35.3471 004 59.2019		5,6	Lanterne på stang	<div><div></div><div>1,5</div><div></div></div>	1	G	0,0	- 360,0	Rundtlysende
254845 27	Florø Måsholmen Måsholmen	61 35.2620 004 59.3742		5,4	Lanterne på stang	<div><div></div><div>1,5</div><div></div></div>	1	G	0,0	- 360,0	Rundtlysende.
254846 27	Florø Trolleskjeret Gunnhildvågen V	61 35.1924 004 59.5264		5,9	Lanterne på stang	<div><div></div><div>1,5</div><div></div></div>	1	R	0,0	- 360,0	Rundtlysende.

Fyrnr. Kartnr.	Område Navn Beliggenhet	Posisjon	Karakter	Lys høyde [m]	Beskrivelse Høyde over grunnen [m]	Lysvidde R G W	Sektor - farge - retning - beskrivelse				
254903 27	Florø Gunhildvågen, nedre	61 34.9774 005 00.4718		18,6		<div><div></div><div>4</div><div></div></div>	G	102,0	-	115,0	
						Overrett med: Retning: Beskrivelse:	254905 108,4				
254905 27	Florø Gunhildvågen, øvre	61 34.9618 005 00.5691		21,6		<div><div></div><div>4</div><div></div></div>	G	102,0	-	115,0	
						Overrett med: Retning: Beskrivelse:	254903 108,4				
255051 27	Kalvatåa Kalvatåa, Østre	61 35.1767 004 57.8438			(Pr) Florø-havnev.	<div><div></div><div></div><div></div></div>	G	0,0	-	360,0	
255300 27	Florø Stonga	61 35.5509 004 58.9866	Q R	5,2	Lanterne på stang 7,2	<div><div>0.9</div><div></div><div></div></div>	1	R	0,0	-	360,0 Rundtlysende.
2555P 27	Florø Flatneset, nedre Gunhildvågen. Flatneset.	61 35.2920 004 59.9577	Fast R lys	0,0	0,0	<div><div></div><div></div><div></div></div>					
256004 27	Florø Ånnøyholmbåen Øst av Roskjeret	61 35.6984 004 56.7909	Iso R 2s	8,6	Lanterne på stativ m/ in* 14,8	<div><div>2.6</div><div></div><div></div></div>	1	R	0,0	-	360,0 Rundtlysende
256005 27	Florø Mortingbåen, V Sørøst om stabben fyr	61 35.8308 004 57.3185	Fast G lys	8,2	LA/IB/NB 13,8	<div><div>2.6</div><div></div><div></div></div>	1	G	0,0	-	360,0 Rundtlysende
256006 27	Florø Mortingbåen, Ø Sørøst om Stabben fyr	61 35.8635 004 57.4509	Fast R lys	8,2	LA/IB/NB 13,5	<div><div>2</div><div></div><div></div></div>	1	R	0,0	-	360,0 Rundtlysende
256407 27	Florø Svartskjær Svartskjæråen	61 35.8583 004 58.0456	Iso G 2s	8,2	HIB på stativ g på treka* 12,8	<div><div>2.6</div><div></div><div></div></div>	1	G	0,0	-	360,0 Rundtlysende
256600 27	Florø Stabben Florøbassenget	61 36.0424 004 57.3062	Oc (3) WRG 10s	16,2	Fyrbygning m/tårn m/indi* 15,6	<div><div>4.5</div><div>4.2</div><div>6.4</div></div>	1	W	3,7	-	110,6 Fra 136m V av Færøykalven HIB til N av jst v/Fløneset og S av Vassøybåen.
							2	G	110,6	-	136,0 Til klar Ø av Araldflaket og 530m Ø av Svarteskjeret.
							3	W	136,0	-	138,4 Til 285m V av Dombeskjerene.
							4	R	138,4	-	212,6 Til klar SØ av Nærøyflua.
							5	W	212,6	-	228,0 Til 200m NV av Risøy Lanterne og klar NV av Sandværet.
							6	G	228,0	-	265,6 Til 60m S av Florø lykt.
							7	W	265,6	-	279,1 Til 140m N av Vomma jernstang.
							8	R	279,1	-	3,7 Til første grense.

Fyrnr. Kartnr.	Område Navn Beliggenhet	Posisjon	Karakter	Lys høyde [m]	Beskrivelse Høyde over grunnen [m]	Lysvidde R G W	Sektor - farge - retning - beskrivelse				
257000 27	Florø Grasskjeret På V-ligste skjær	61 36.1704 004 57.9099	Oc (2) WRG 8s	5,0	FL	3,6	1	R	326,6	- 0,3	Fra over øst for Svartskjæret til 120m V av Svartskjæret HIB.
					6,3	3,4	2	W	0,3	- 20,0	Til Ø av Østre Mortingbåen HIB og 100m NV av Kalvatåa HIB.
						5,3	3	G	20,0	- 47,7	Til 110m NV av Vestre Mortingbåen HIB.
							4	W	47,7	- 54,7	Til 110m S av Stabben fyr.
							5	R	54,7	- 128,7	Til 380m NØ av Risholmflua jst.
							6	W	128,7	- 142,9	Til 200m SV av Tussefallene sørvestligste jst.
							7	G	142,9	- 186,9	Til klar V av Nærøyflua.
							8	R	186,9	- 202,1	Til klar Ø av Nærøyflua.
							9	W	202,1	- 223,0	Til 320m NV av Risøy lanterne og klar NV av Sandværet.
							10	G	223,0	- 241,9	Til innover Grasskjærene.
257010 27	Florø Grasskjerbåen Grasskjerbåen	61 36.1611 004 58.4951	Fast R lvs	6,0	LA/IB	2,9	1	R	0,0	- 360,0	Rundtlysende
					10,2						
257111 27	Florø Langøyflua På Langøyflua	61 36.3449 004 59.5997	Iso W 2s	9,0	HIB på stang		1	W	0,0	- 360,0	Rundtlysende
					15,8	3,5					
257115 27	Florø Nordnes molo Nornes molo	61 36.0920 005 00.6529	Q W	10,3	HIB på stang		1	W	0,0	- 360,0	Lanterne rundtlysende grønn
					6,3	1,9					
257200 0	Florø Florø På Rotaflu	61 36.1967 005 00.6099			IB						
					10,0						
257216 27	Florø Balderflua På Balderflua	61 36.1548 005 00.2306	Iso R 6s	9,0	HIB på stang	2,7	1	R	0,0	- 360,0	Rundtlysende
					21,0						
257217 27	Florø Nordnes Florevika	61 36.0959 005 00.4290	Iso G 6s	8,6	HIB på stang	2,7	1	G	0,0	- 360,0	Rundtlysende
					17,0						
257218 27	Florø Florø På Rotaflu	61 36.1947 005 00.6111	Fast R lvs	8,0	HIB på stang	2,3	1	R	0,0	- 360,0	Rundtlysende
					13,2						
257219 27	Florø Hamneflua På Hamneflua	61 36.1411 005 00.9305	Fast G lvs	9,0	HIB på stang	2,3	1	G	0,0	- 360,0	Rundtlysende
					16,7						
257220 27	Florø Rotaflua, S I sørkant Austre Rotaflua	61 36.2336 005 00.9581	Fast R lvs	8,7	HIB på stang	2,3	1	R	0,0	- 360,0	Rundtlysende
					16,4						
257222 27	Florø Langholmflua vestre Florø havn	61 36.2753 005 02.1720	Fast R lvs	9,2	Langholmen Vestre	2,3	1	R	0,0	- 360,0	Rundtlysende
					21,5						
257224 27	Florø Langholmen Langholmen	61 36.3049 005 02.6018	Iso R 4s	8,2	HIB på stang	2,2	1	R	0,0	- 360,0	Rundtlysende
					9,5						

Fyrnr. Kartnr.	Område Navn Beliggenhet	Posisjon	Karakter	Lys høyde [m]	Beskrivelse Høyde over grunnen [m]	Lysvidde R G W	Sektor - farge - retning - beskrivelse				
257232 27	Florø Langholmen, nedre Langholmen	61 36.3204 005 02.4328	Fast R lys	8,0	Lanterne på stang 8,0	6.3 6.3 6.3	1	R	77,0	- 81,0	Overrett
257234 27	Florø Langholmen, øvre Langholmen	61 36.3343 005 02.5820	Fast R lys	11,0	Lanterne på stang 10,0	6.3 6.3 6.3	1	R	77,0	- 81,0	Overrett
257243 27	Florø Rotaflu	61 36.2783 005 01.0235	Iso G 2s	6,0	HIB	1.9 1.9 1.9		G	0,0	- 360,0	
257246 27	Florø Rotasundet, V	61 36.4887 005 00.6310		6,7	HIB	1.7 1.7 1.7		R	0,0	- 360,0	
257247 27	Florø Rotasundet, Ø	61 36.4865 005 00.7052	Fast G lys	6,6	HIB	1.7 1.7 1.7		G	0,0	- 360,0	
257248 27	Florø Sandværet, Ø	61 36.7014 005 00.2860	Iso R 4s	5,5		4.3 4.3 4.3		R	0,0	- 360,0	
2575AP 27	Brandsøy Botnaneset, nedre Florø	61 36.7543 005 04.5423	Fast R lys		LA	6.3 6.3 6.3	1	R	0,0	- 360,0	Rundtlysende
2575BP 27	Brandsøy Botnaneset, øvre Florø	61 36.7317 005 04.6220	Fast R lys		LA	6.3 6.3 6.3	1	R	0,0	- 360,0	Rundtlysende
257600 26	Florø Vassøya N for Skorpa	61 36.9240 004 52.1408	Iso WRG 2s	6,5	FL/SC 6,0	3.2 2.9 4.7	1 2 3 4 5	G W R G R	265,5 280,9 286,9 72,2 109,1	- 280,9 - 286,9 - 72,2 - 109,1 - 134,0	Fra 213 m S av Johansflua til 76m klar S av 4,3 m grunne Til 73 m N av Fløneset Til midt i innløpet til Kjærøysundet Til midt i innløpet til Nautøysundet Til inn mot SØ siden av Vevlingen
258002 26	Florø Skorpeflu, Ø	61 36.3168 004 53.4587	Q R	6,3	Lanterne på stang 7,0	3.38 3.38 3.38	1	R	0,0	- 360,0	Rundtlysende
258102 26	Florø Skorpeholmflu, S	61 35.6453 004 54.1460	Q R	3,9	Lanterne på stang 8,1	3.53 3.53 3.53	1	R	0,0	- 360,0	Lanterne rundtlysende rød
258202 26	Florø Storefleda	61 37.7606 004 56.0971	VQ R 0.5s	5,1	Lanterne på stang 0,0	3.8 3.8 3.8	1	R	0,0	- 360,0	Lanterne rundtlysende rød
258206 27	Florø Apalholmsundet V	61 37.7029 004 56.8528	FI R 3s	4,0	LA/PC 6,0	2.1 2.1 2.1	1	R	0,0	- 360,0	Rundtlysende

Fyrnr. Kartnr.	Område Navn Beliggenhet	Posisjon	Karakter	Lys høyde [m]	Beskrivelse Høyde over grunnen [m]	Lysvidde R G W	Sektor - farge - retning - beskrivelse			
258416 27	Nærøysundet Nærøysundet	61 37.9071 004 58.3495	Q R	5,4	Lanterne på stang	1.2 R G W	R	0,0	-	360,0
258500 27	Nærøysundet Årebrot På Årebrottnes	61 37.6663 004 59.4618	Oc WRG 6s	8,5	Lyktehus 3,0	4.3 4 6,1	1 G	303,8	- 333,6	Fra inn på holmen sørøst for lykta til 150m Ø av Sandværet lanterne.
							2 R	333,6	- 7,2	Til 310m V av Sandværet.
							3 W	7,2	- 14,5	Til 130m Ø av Grasskjærbåen HIB.
							4 G	14,5	- 45,3	Til klar NV av Nærøyflua.
							5 W	45,3	- 50,1	Til 200m SØ av Husholmskjæret varde.
							6 R	50,1	- 168,4	Til 275m Ø av Drågjaskjær lykt.
							7 W	168,4	- 171,8	Til 70m V av Trefoten båke.
							8 G	171,8	- 184,2	Til inn på land N av lykten.
258700 27	Nærøysundet Vestre Tekneskjerflua	61 38.2176 004 59.0260	Q (9) W 15s	6,5	Lanterne på stang 13,5	R G 4.7	1 W	0,0	- 360,0	Rundtlysende.
258900 27	Nærøysundet Drågjaskjerflu Nærøysundet	61 39.0509 004 58.5449	Oc (3) WRG 10s	5,3	Lyktehus på stativ 9,8	6.2 5.8 8,3	1 R	147,1	- 156,2	Fra innover land Kroksøya til 414m Ø av norligste skjær ved Hollendarane
							2 W	156,2	- 158,1	Til 190m V av Rognane vestre skjer
							3 G	158,1	- 164,0	Til 252m Ø av Rognane varde
							4 W	164,0	- 168,5	Til 206m V av Olaskjær lykt
							5 R	168,5	- 342,0	Til 65m Ø av Vestre Tekneskjerflu lanterne
							6 G	342,0	- 347,9	Til 84m V av Vestre Tekneskjerflu lanterne
							7 W	347,9	- 352,6	Til 94m Ø av stang Ø for Nordre Nærøya
							8 R	352,6	- 10,2	Til inn på landet på Nordre Nærøya
259500 27	Nærøysundet Seljestokken På Klenevågneset	61 39.9620 004 58.7236	Oc (2) WRG 8s	5,7	Lyktehus 3,0	3.6 3.4 5.3	1 R	326,4	- 351,8	Fra inn mot Urdavågen til 120m V av Trefoten båke.
							2 G	351,8	- 356,4	Til 60m V av Tekneskjærflu lanterne.
							3 W	356,4	- 359,6	Til 82m Ø av jst øst for nordre Nærøy.
							4 R	359,6	- 109,5	Til over Gåsøyskjæra
260000 26	Florø Teisthalsen NV for Skorpa	61 36.6612 004 48.5029	Iso W 4s	8,7	Lyktehus på søyle 9,7	5.3 5.3 6,7	1 G	21,5	- 51,6	Fra innover Svartskjæra til klar NV av Skallefluene
							2 W	51,6	- 57,1	Til klar SØ av 7,7m grunnen sør for lille Batalden
							3 R	57,1	- 155,8	Til midt i søre del av løpet mellom Drogene og Fanøya
							4 G	155,8	- 228,6	Til 107m NV av Teisthalsgrunnen lanterne
							5 R	228,6	- 247,2	Til S av Teisthalsgrunnen lanterne
260100 26	Teistholmen - Vassøy Teisthalsgrunnen	61 36.8080 004 49.0479	FI G 3s	5,8	Lanterne på stang 8,0	R 3.5 W	1 G	0,0	- 360,0	Rundtlysende.
260200 26	Teistholmen - Vassøy Langøy, SV side	61 36.5135 004 50.2778	FI R 3s	6,5	Lanterne på stang 5,5	2.4 R W	1 R	0,0	- 360,0	Rundtlysende.
260300 26	Teistholmen - Vassøy Langøysundet, V	61 36.4573 004 50.6611	Q R	4,2	Lanterne på stang 7,0	2.6 R W	1 R	0,0	- 360,0	Rundtlysende.
260400 26	Teistholmen - Vassøy Langøysundet, Ø	61 36.5042 004 50.6917	Q G	4,6	Lanterne på stang 7,0	R 2 W	1 G	0,0	- 360,0	Rundtlysende.

Fyrnr. Kartnr.	Område Navn Beliggenhet	Posisjon	Karakter	Lys høyde [m]	Beskrivelse Høyde over grunnen [m]	Lysvidde R G W	Sektor - farge - retning - beskrivelse				
260500 26	Teistholmen - Vassøy Skogdalsnesflu	61 36.8266 004 50.6989	VQ G 0.5s	5,8	Lanterne på stang 8,0	<div><div></div><div>2,1</div><div></div></div>	1	G	0,0	- 360,0	Rundtlysende.
260600 26	Teistholmen - Vassøy Nautøyholmskjæret	61 36.8393 004 50.7917		6,0	Lanterne på stang 6,0	<div><div></div><div>2,1</div><div></div></div>	1	R	0,0	- 360,0	Rundtlysende.
260700 26	Teistholmen - Vassøy Skogdalspynt, midtre	61 36.7783 004 51.2400	FI G 3s	5,2	Lanterne på stang 4,0	<div><div></div><div>2</div><div></div></div>	1	G	0,0	- 360,0	Rundtlysende.
260800 26	Teistholmen - Vassøy Skorpelandgrunnen, N	61 36.8008 004 51.4151	Q G	3,2	Lanterne på stang 7,0	<div><div></div><div>2</div><div></div></div>	1	G	0,0	- 360,0	Rundtlysende.
260900 26	Teistholmen - Vassøy Kjærøysundet, N	61 36.8301 004 51.4303	Q R	3,8	Lanterne på stang 6,3	<div><div></div><div>2,2</div><div></div></div>	1	R	0,0	- 360,0	Rundtlysende.
261120 26	Florø Vassøyosen	61 37.4146 004 51.7421	Iso W 2s	5,4	Lanterne på stang	<div><div></div><div></div><div>4,8</div></div>			W	0,0	- 360,0
261500 26	Batalden Ysteviknes Batalden SV side	61 38.4042 004 46.7077	FI WRG 5s	19,0	FL/SC 6,0	<div><div>5,7</div><div>5,3</div><div>7,7</div></div>	1 2 3 4 5 6 7 8 9 10	R G W R W G W R W G	0,0 22,4 41,7 42,8 77,7 85,0 119,1 129,6 142,8 146,7 161,2	- 22,4 - 41,7 - 42,8 - 77,7 - 85,0 - 119,1 - 129,6 - 142,8 - 146,7 - 161,2	Fra ca 000 grader til 380m Ø av Kvitingane Til klar V av 4,7m på Kvitingfalla og 355m SØ av Sverslingane Til 220m SØ av Sverslingane Til klar N av Nordre Kvitingfluene Til klar S av Kleivadalsflua Til klar N av Araldsflu Til klar SV av 7,5m Grunneflu Til klar NØ av 7,5m Nordre Videflu Til klar SV av 9m Skorpeflu Til inn mot vestkanten av Låtrebåane
261800 26	Batalden Værholmen SØ for Batalden	61 37.9280 004 48.9712	Iso WRG 6s	10,5	FL/SC 3,0	<div><div>3,8</div><div>3,5</div><div>5,4</div></div>	1 2 3 4 5	R W G R G	64,4 88,2 90,0 176,4 209,4	- 88,2 - 90,0 - 176,4 - 209,4 - 288,6	Fra innover Fanøya til 185m N av nordre Stabbane V av Fanøya Til klar 136m S av 2 m grunnen SV av Batalden Til midt mellom Batalden og Saueholmen Til mellom Mågflua og Mågøya og 104m NV av Mågøya Til inn over nordspiss av Kjelda
261803 26	Batalden Batalden	61 38.1944 004 49.0977	Q G	5,0	Lanterne på stang	<div><div></div><div>1,3</div><div></div></div>			G	0,0	- 360,0
261900 26	Batalden Store Straumsøya NV for Skorpa	61 37.0606 004 49.4818	Iso WRG 2s	3,2	FL/SC 3,2	<div><div>3,3</div><div>3</div><div>4,8</div></div>	1 2 3 4 5 6 7	R G W R G W R	124,3 133,4 177,5 181,3 263,8 309,5 310,8	- 133,4 - 177,5 - 181,3 - 263,8 - 309,5 - 310,8 - 315,5	Fra inn på Fanøya til midt i innløpet til havnen Til 152m Ø av Drogene Til 61m V av Klukken Til midt i løpet mellom Fugløya og Store Buarøya Til 20 m SV av liten holme nord for Langøysundet østre lanterne Til 52 m NØ av skjæret ved Store Langøya Til inn over Store Langøya

Fyrnr. Kartnr.	Område Navn Beliggenhet	Posisjon	Karakter	Lys høyde [m]	Beskrivelse Høyde over grunnen [m]	Lysvidde R G W	Sektor - farge - retning - beskrivelse			
261905 26	Batalden Fanøy	61 37.1272 004 49.3782		6,1	HIB		G	0,0	-	360,0
262100 27	Treøygrund - Norddalsfjord Risøya	61 37.3964 005 00.7940	FI G 3s	7,0	Lanterne på stang 0,0	3,6	G	0,0	-	360,0
262110 27	Florø Risøygrunnen	61 37.3542 005 02.0742	Q W	6,6	Lanterne på stang	5,1	W	0,0	-	360,0
262200 27	Treøygrund - Norddalsfjord Årebrottsneset	61 37.6541 005 00.5416	FI R 3s	6,5	Lanterne på stang 0,0	3,6	R	0,0	-	360,0
262500 27	Treøygrund - Norddalsfjord Store Terøya	61 38.0774 005 05.5156	FI G 3s	9,5	Lanterne på stang 0,0	3,6	G	0,0	-	360,0
262600 27	Treøygrund - Norddalsfjord Småklauvneset	61 37.7352 005 09.2540	FI W 5s	6,3	Lanterne på stang 0,0	5,4	W	0,0	-	360,0
263000 27	Høydalsfjorden Alversund	61 34.5227 005 06.1279	FI G 3s	10,0	Lanterne på stang 4,0	2,2	1 G	0,0	-	360,0 Rundtlysende.
263100 27	Høydalsfjorden Hellevik Stångesund	61 32.9050 005 10.4431	Q G	5,0	Lanterne på stang 5,4	2,3	1 G	0,0	-	360,0 Rundtlysende.
263200 27	Høydalsfjorden Saltskjerholmen	61 33.4190 005 11.0162	FI G 3s	6,3	Lanterne på stang 4,0	2,2	1 G	0,0	-	360,0 Rundtlysende.
263300 27	Høydalsfjorden Rognholmen	61 32.5823 005 16.8804	FI G 3s	4,9	Lanterne på stang 4,6	2,2	1 G	0,0	-	360,0 Rundtlysende.
263400 27	Høydalsfjorden Langenesgrunnen	61 33.2279 005 16.3949	FI W 3s	3,0	Lanterne på stang 7,1	3,67	1 W	0,0	-	360,0 Rundtlysende.
263600 27	Høydalsfjorden Parisholmen Osstrupen	61 33.3285 005 21.5097	FI R 3s	8,2	Lanterne på stang 4,0	2,4	1 R	0,0	-	360,0 Rundtlysende.
263700 27	Høydalsfjorden Holmsundsskjer	61 34.4632 005 15.1939	FI R 3s	8,2	Lanterne på stang 4,0	2,4	1 R	0,0	-	360,0 Rundtlysende.

Fyrnr. Kartnr.	Område Navn Beliggenhet	Posisjon	Karakter	Lys høyde [m]	Beskrivelse Høyde over grunnen [m]	Lysvidde R G W	Sektor - farge - retning - beskrivelse				
265000 27	Eikefjorden Helgøy Helgøysundet innseilingen til Eikefjorden	61 36.5019 005 14.5521	Oc (2) WRG 8s	6,2	Lyktehus på søyle 4,7	<div>3.8</div> <div>3.5</div> <div>5.4</div>	1	G	261,8	- 269,9	Fra inn på Helgøya øst for lykta til 38m S av Sundaneset
							2	W	269,9	- 270,5	Til 44m N av nærmeste landet ved Fjellvik
							3	R	270,5	- 55,7	Til 115m NV av Stakaldneset jst.
							4	G	55,7	- 71,8	Til 95m NV av Nesholmen
							5	W	71,8	- 75,9	Til 240m S av Krokmerri jst. og klar Geithombåen
							6	R	75,9	- 82,8	Til inn på land øst for Klavelandet
265500 27	Eikefjorden Notholmen Innerst i Eikefjorden	61 35.0124 005 25.9093	Oc WRG 6s	6,5	FL/NB 3,6	<div>2.6</div> <div>2.4</div> <div>4</div>	1	G	76,0	- 88,2	Fra 110m S av Middagsholmen til 145m N av Rognholmen og klar N av 4.4m grunne v/Rognholmen
							2	W	88,2	- 88,5	Til 68m S av Sageholmen
							3	R	88,5	- 125,5	Til 94m NØ av Tangen
							4	W	125,5	- 138,4	Til 116m SV av V holmen ved Nesjane
							5	G	138,4	- 238,2	Til 84m SØ av neset ved Hamn
							6	W	238,2	- 304,6	Til inn mot Lyngneset
							7	R	304,6	- 322,9	Til 130m SV av Lyngneset
							8	W	322,9	- 76,0	Til førstnevnte grense
265602 28	Hellefjorden Barekstadvågen nedre Hovden	61 40.1004 004 53.2160	Fast R lvs	7,8	LA 0,0	<div>4.5</div> <div></div> <div></div>	1	R	351,0	- 359,0	Lanterne lyser fra 351 til 359 grader
							Overrett med:		265702		
							Retning:		355,0		
							Beskrivelse:		Leder opp til Barekstadvåg		
265700 26	Florø Hellefjorden Hellefjorden	61 37.2573 004 54.7489	Iso W 4s	11,0	Lanterne på stang 20,0	<div></div> <div></div> <div>6.5</div>	1	W	0,0	- 360,0	Rundtlysende
265702 28	Hellefjorden Barekstadvågen Øvre Hovden	61 40.1594 004 53.2050	Fast R lvs	12,3	LA 0,0	<div>4.5</div> <div></div> <div></div>	1	R	351,0	- 359,0	Lanterne lyser fra 351 til 359 grader
							Overrett med:		265602		
							Retning:		355,0		
							Beskrivelse:		Leder opp til Barekstadvåg		
265703 26	Hellefjorden Steinskjæret	61 39.2026 004 53.5207		7,5	Lanterne på stang	<div></div> <div>3.9</div> <div></div>		G	0,0	- 360,0	
265708 26	Hellefjorden Kobbekjerstanga	61 39.3985 004 54.6035	Q R	4,2	Lanterne på stang	<div>3.98</div> <div></div> <div></div>		R	0,0	- 360,0	
265710 26	Hellefjorden Vorskjertaren, N	61 38.7120 004 54.4157	Q W	6,0	LA	<div></div> <div></div> <div>4.8</div>		W	0,0	- 360,0	
265800 26	Hellefjorden Køyna	61 39.1465 004 52.3909	FI W 3s	9,1	Lanterne på stativ 11,1	<div></div> <div></div> <div>2.8</div>	1	W	0,0	- 360,0	Rundtlysande

Fyrnr. Kartnr.	Område Navn Beliggenhet	Posisjon	Karakter	Lys høyde [m]	Beskrivelse Høyde over grunnen [m]	Lysvidde R G W	Sektor - farge - retning - beskrivelse				
265802	Florø	61 38.0647	Iso R 4s	10,0	Lanterne på stang	5,4	1	R	0,0	- 360,0	Rundtlysende
26	Risholmflua Hellefjorden	004 52.6336			15,5						
265900	Hellefjorden	61 39.9300	Iso WRG 2s	10,0	Lyktehus på stativ	3,8	1	G	307,7	- 322,3	Fra inn på land til 105m V av Kjetangen stang
26	Dombeskjera SV på Hovden	004 50.4389			11,4	3,5 5,4	2	W	322,3	- 342,7	Til 146m Ø av Hellersøya
							3	R	342,7	- 8,3	Til 60m V av Mågøya
							4	W	8,3	- 11,9	Til klar Ø av 6m grunne Mågflua
							5	G	11,9	- 17,6	Til 103m Ø av Likholmen SØ av Saueholmen og klar V av Mågflua 6m grunne
							6	R	17,6	- 124,7	Til klar NØ av Araldflaket
							7	W	124,7	- 150,4	Til klar SV av 3,4 m Dalsflu
							8	G	150,4	- 164,6	Til inn på land
265903	Hellefjorden	61 40.5980	FI W 3s	12,0	Lanterne med racon			W	0,0	- 360,0	
28	Aralden	004 46.3059			9,3	5,7					
						Racon Signal: Type:					Morsetean Morsetean K m/utstrekning 1.7 n.mil FA
266000	Frøysjøen	61 41.8284	Oc WRG 6s	40,3	FA/NB	11,8	1	W	8,6	- 23,8	Fra innpå land SV av Kvannhovden til 237 m Ø av Svartskjær
28	Kvannhovden På Kvannhovdens	004 49.8826			10,0	11,3 14,6	2	R	23,8	- 84,9	Til klar N av Araldflaket og Sternskjærflua 9m
							3	W	84,9	- 107,8	Til klar S av Botna - Skorpeflua og Aldeflua
							4	G	107,8	- 160,0	Til 121 m Ø av Stabben og V av Mulen (Frøya)
							5	R	160,0	- 180,2	Til 127 m Ø av Torbørsholmen
							6	W	180,2	- 182,0	Til 112 m V av Gangvadbåen stang
							7	G	182,0	- 191,3	Til 116 m Ø av Storehovden og inn mot Lisetvika
							8	W	191,3	- 220,3	Til inn mot land ved Nord-Hovden
266200	Frøysjøen	61 42.5874	FI W 3s	9,0	Lanterne på søyle		1	W	0,0	- 360,0	Rundtlysende.
28	Rognane varde	004 56.1065			0,0	2,8					
266500	Frøysjøen	61 43.5236	Iso WRG 4s	10,5	FL	4,6	1	R	13,0	- 16,8	Fra 215m Ø av j.stang Ø av Langøy til 155m Ø av Rognane
28	Olaskjeret På s Olaskjær	004 56.8830			10,0	4,3 6,5	2	G	16,8	- 91,4	Til 625m N av Kroksøy
							3	R	91,4	- 99,5	Til 240m S av Gangvadbåen
							4	G	99,5	- 104,2	Til 190m S av Stompeskjærtaren lanterne
							5	R	104,2	- 150,3	Til Ø av Storeflu og 1180m V av Fiskholmen
							6	W	150,3	- 163,4	Til 230m V av Fiskholmen
							7	G	163,4	- 219,6	Til 210m Ø av Kreksa
							8	W	219,6	- 229,1	Til 225m NV av landet ved yt. Bårdvikneset
							9	R	229,1	- 326,0	Til 242m V av land S av Opnaren
							10	G	326,0	- 337,5	Til 150m Ø av Slettevollskjera jernstang
							11	R	337,5	- 350,8	Til 208m V av Seljestokken varde
							12	W	350,8	- 356,6	Til 285m Ø av Gåsøyskjæra
							13	G	356,6	- 13,0	Til første grense

Fyrnr. Kartnr.	Område Navn Beliggenhet	Posisjon	Karakter	Lys høyde [m]	Beskrivelse Høyde over grunnen [m]	Lysvidde R G W	Sektor - farge - retning - beskrivelse				
267002 28	Frøysjøen Botnane nedre	61 43.3375 004 59.9765	Fast R lys	6,3	L A 0,0	2,3	1	R	113,0	- 121,0	Overrettlys
						Overrett med: Retning: Beskrivelse:	267102 116,8 Leder inn mellom stakene				
267102 28	Frøysjøen Botnane øvre	61 43.1863 005 00.6073	Fast R lys	13,4	L A 0,0	2,3	1	R	113,0	- 121,0	Overrettlys
						Overrett med: Retning: Beskrivelse:	267002 116,8 Leder inn mellom stakene				
267217 0	Florø Nordnes Floreвика	61 36.0959 005 00.4290	Fast lys yellow		HIB/NB						
267500 28	Frøysjøen Sør Botnen	61 43.3980 004 58.2449	Oc WRG 6s	4,2	Lyktehus 5,5	3,8 3,5 5,5	1 2 3 4 5	G W R W G	2,2 4,9 62,0 162,6 204,7	- 4,9 - 62,0 - 162,6 - 204,7 - 213,6	Fra innpå land til 305 m V-om Slettevollskjera jst. Til 445m NV-av Rognane varde. Til 295m NØ-av Langevengen. Til 146m V-av Røysaneset. Til innpå Røysaneset.
268000 28	Gulen Ospenes Nesets sydspiss	61 45.6694 005 05.7443	Iso WRG 4s	5,5	FL/SC 4,0	3,8 3,5 5,4	1 2 3 4 5 6	R W G R W G	289,1 313,7 316,3 339,1 92,6 130,3	- 313,7 - 316,3 - 339,1 - 92,6 - 130,3 - 132,2	Fra 195m S-om Leirvikneset HIB til 151m SV-av Kjelkenes Til 82m NØ-av Sleneset Til 221m Ø-om Ramnetangen Til 134m N-av Guleskjer lanterne Til klar av land Ospeneset Til innover Ospeneset
268001 28	Frøysjøen N. Gulen Gulskjer	61 45.6511 005 03.1545	FI G 3s	8,5	Lanterne på trebeining 14,0		1	G	0,0	- 360,0	Rundtlysende grønn
268003 28	Frøysjøen N. Gulen Myrahjellsflu	61 45.1691 005 05.4375	Fast G lys	7,0	Lanterne på stang m. ind* 9,0	1,3	1	G	0,0	- 360,0	Lanternen rundtlysende grønn
						Overrett med: Retning: Beskrivelse:	268005 264,7 Overrettlinjen 264,6 leder midt mellom Leirvikneset og 9,5 m gru				
268005 28	Frøysjøen N. Gulen Myrahjellen, øvre	61 45.1605 005 05.2295	Fast R lys	13,5	Overrettlyskaster montert* 8,0	3	1	R	260,0	- 270,0	Overrettlinjen 264,6 leder midt mellom Leirvikneset og 9,5 m gru
						Overrett med: Retning: Beskrivelse:	268003 264,7 Lanternen rundtlysende rød				
268006 28	Frøysjøen N. Gulen Leirvikneset	61 45.4466 005 07.8612	Fast R lys	8,5	Lanterne/IB over trekant* 14,0	1,4	1	R	0,0	- 360,0	Lanternen rundtlysende rød

Fyrnr. Kartnr.	Område Navn Beliggenhet	Posisjon	Karakter	Lys høyde [m]	Beskrivelse Høyde over grunnen [m]	Lysvidde R G W	Sektor - farge - retning - beskrivelse				
268007 28	Frøysjøen N. Gulen Tennøyskukken	61 45.0857 005 07.8434	Fast G lys	7,0	Lanterne på stang m. ind* 9,0	<div><div>1,3</div></div>	1	G	0,0	- 360,0	Rundtlysende
268009 28	Frøysjøen N. Gulen Tennøyane, nedre	61 45.1262 005 08.4031	Fast R lys	12,0	Overrett lys monter på pl* 10,5	<div><div>3</div></div>	1	R	202,0	- 212,0	Overrettlinjen leder i 206, midt mellom 14 m og 11 m grunnene
						Overrett med: Retning: Beskrivelse:	268011 205,6				
268011 28	Frøysjøen N. Gulen Tennøyane, øvre	61 45.0826 005 08.3605	Fast R lys	21,5	Overrett lys monter på pl* 10,5	<div><div>3</div></div>	1	R	202,0	- 212,0	Overrettlinjen leder i 206, midt mellom 11m og 14m grunnene
						Overrett med: Retning: Beskrivelse:	268009 205,6				
268108 28	Gulen Leirviknesgrunnen SØ Leirvikneset	61 45.4399 005 08.3257	Q R		LB/SC	<div><div>3,4</div></div>	1	R	0,0	- 360,0	LB/SC
268112 28	Gulen Hessviknesgrunnen 16m grunne SØ Hessvika	61 45.7867 005 08.8962	Q R		LB/SC	<div><div>3,4</div></div>	1	R	0,0	- 360,0	LB/SC
268113 28	Gulen Storholmgrunnen V av 9,3m grunnen	61 45.8705 005 09.3755	Q G	2,5	LA/SC	<div><div>3,6</div></div>	1	G	0,0	- 360,0	LA/SC
268300 28	Nordgulen Holmane Storholmens nv side	61 45.8526 005 09.7880	Iso WRG 6s	10,1	FL/SC 3,8	<div><div>3,9</div><div>3,6</div><div>5,5</div></div>	1	G	46,3	- 52,8	Fra klar av neset ved Mulehamn til 95m NV av Tennøyskukken HIB
							2	W	52,8	- 63,0	Til 94m S av Leirvikneset HIB
							3	R	63,0	- 257,0	Til 98m S av Dyrstad-Langeneset
							4	W	257,0	- 261,6	Til 85m N av Rise-Langeneset
							5	G	261,6	- 272,5	Til innpå land
268314 28	Frøysjøen N. Gulen Dyrstad, nedre	61 46.3565 005 09.8619	Fast R lys	14,5	Overrett lys monter på pl* 7,5	<div><div>2,3</div></div>	1	R	27,0	- 38,0	Overrettlinjen i 032,3 leder midt mellom 11 m og 14 m grunnene
						Overrett med: Retning: Beskrivelse:	268316 32,2				
268316 28	Frøysjøen N. Gulen Dyrstad, øvre	61 46.3984 005 09.9179	Fast R lys	18,5	Overrett lys monter på pl* 8,0	<div><div>2,3</div></div>	1	R	28,0	- 38,0	Overretten lyser i 32,3 midt mellom 11 m og 14 m grunnene.
						Overrett med: Retning: Beskrivelse:	268314 32,2				

Fyrnr. Kartnr.	Område Navn Beliggenhet	Posisjon	Karakter	Lys høyde [m]	Beskrivelse Høyde over grunnen [m]	Lysvidde R G W	Sektor - farge - retning - beskrivelse				
268426 28	Gulen Sandsneset Svelgen	61 46.3087 005 17.1870	Fast R lys	7,0	HIB på stang 12,0	2,9 3,7 4,0	1	R	0,0	- 360,0	Rundtlysende
268427 28	Gulen Flua Svelgen	61 46.2575 005 17.2083	Fast G lys	7,5	HIB/NE 12,0	3,7 4,0 4,3	1	G	0,0	- 360,0	Rundtlysende
269000 28	Bremanger og Frøya Smørhavnsundet, V v re innløp	61 46.1477 004 55.9862	Q R	5,5	Lanterne på stang 8,0	2,4 3,7 4,0	1	R	0,0	- 360,0	Rundtlysende.
269100 28	Bremanger og Frøya Smørhavnsundet, Ø v re innløp	61 46.1200 004 56.0553	Q G	5,3	Lanterne på stang 8,0	2,4 3,7 4,0	1	G	0,0	- 360,0	Rundtlysende.
269200 28	Bremanger og Frøya Rotaflu Øst for Rota	61 46.2226 004 56.6992	FI R 5s	5,1	Lanterne på stang 8,5	2,7 3,7 4,0	1	R	0,0	- 360,0	Rundtlysende.
269300 28	Bremanger og Frøya Smørhamn På Fiskholmen	61 45.7283 004 55.7736	Iso WRG 6s	22,0	FL 6,0	2,2 2,4 3,4	1	R	236,6	- 240,7	Fra inn på til 210m S av Håmanneset
							2	W	240,7	- 328,9	Til 320m NØ av Langvengen
							3	R	328,9	- 348,9	Til 160m V av Olaskjær lykt
							4	G	348,9	- 0,5	Til 355m V av Rognane lanterne
							5	W	0,5	- 6,5	Til 300m Ø av Bukkhl, Hovdens østside
							6	R	6,5	- 38,4	Til 420m V av Kvannhovden
							7	W	38,4	- 52,8	Til 245m SØ av Tåbåen stang
							8	R	52,8	- 98,4	Til 105m N av Djuphl.
							9	G	98,4	- 105,9	Til 100m S av Sparkeltaren lykt
							10	R	105,9	- 114,1	Til S av Guleskjeret
269404 28	Bremanger og Frøya Vestre Vardeholmen	61 46.4181 004 57.2704	Iso R 2s	9,1	HIB m. indirekte belysni* 4,0	4,84 4,8 5,1		R	0,0	- 360,0	
269405 28	Bremanger og Frøya Østre Vardeholmen	61 46.4778 004 57.3800		7,2	HIB m.indir.belysning på* 3,3	4,8 5,1 5,4		G	0,0	- 360,0	
269407 28	Bremanger og Frøya Benken	61 46.5426 004 57.3284	Fast G lys	7,2	HIB m.indir. belysning p* 4,2	3,9 4,2 4,5		G	0,0	- 360,0	
269408 28	Bremanger og Frøya Marlaukøy	61 46.6313 004 57.1599	Fast R lys	8,9	HIB m. indir.belysning p* 4,2	3,9 4,2 4,5		R	0,0	- 360,0	
269800 28	Bremanger og Frøya Kalvåg Frøyas sø side	61 46.1180 004 53.0022	Oc WRG 6s	7,0	FL 3,7	4,3 4,5 6,2	1	G	287,3	- 302,8	Fra inn mot Fiskholmen til klar SV-om 6m Ø av Storeflu
							2	W	302,8	- 309,5	Til klar NØ-av 8 m Storeflu og 165m NØ av Langskjeret HIB.
							3	R	309,5	- 359,4	Til inn på Kalvøya.
269812 28	Bremanger og Frøya Langskjeret Innseiling Kallvåg	61 45.6918 004 53.8026	Iso R 2s	5,5		1,9 2,2 2,5		R	0,0	- 360,0	

Fyrnr. Kartnr.	Område Navn Beliggenhet	Posisjon	Karakter	Lys høyde [m]	Beskrivelse Høyde over grunnen [m]	Lysvidde R G W	Sektor - farge - retning - beskrivelse				
269814 28	Bremanger og Frøya Flatøybåen Innseiling Kallvåg	61 45.8662 004 53.3777		5,5		1,7	R	0,0	-	360,0	
269815 28	Bremanger og Frøya Søre Leikeskjerflu	61 45.9636 004 53.7933		5,5	HIB	1,7	G	0,0	-	360,0	
270000 28	Bremanger og Frøya Sparkeltaren Oldersundet	61 46.0342 004 53.9129	Oc (2) WRG 8s	6,0	Lyktehus på stativ 11,0	2,8 2,6 4,2	1 2 3 4 5	R G W R G	159,6 192,5 350,7 358,6 16,7	- 192,5 - 350,7 - 358,6 - 16,7 - 66,3	Fra innforbi Stanghl til 17m Ø av jst SØ av Vollaskjer Til V av Kommandørflua Til klar Ø 3m gr og 315m Ø av varde Til mellom varde v/Langskjæra og 3m grunnen Til inn forbi Flathl
270202 28	Bremanger og Frøya Stangholmen Oldersundet	61 46.2563 004 53.9308	Iso R 2s	6,1	Lanterne på stang 6,1	1,6	1	R	0,0	-	360,0 Lanterne rundtlysende rød
270400 28	Bremanger og Frøya Skjeljeskjeret Oldersundet	61 46.5973 004 54.1877	Q G	6,0	Lanterne på stang 0,0	2	1	G	0,0	-	360,0 Rundtlysende.
270600 28	Bremanger og Frøya Frøyneset Oldersundet	61 46.7574 004 54.1664	Q R	6,0	Lanterne på stang 0,0	2	1	R	0,0	-	360,0 Rundtlysende.
270800 28	Bremanger og Frøya Vedelskyttebåen Oldersundet	61 47.2622 004 54.0187	FI G 3s	4,5	Lanterne på stang 0,0	1,8	1	G	0,0	-	360,0 Rundtlysende.
271000 28	Bremanger og Frøya Oldesteinen Oldersundet	61 47.5521 004 53.8786	Iso WRG 4s	5,5	Lyktehus på stativ 12,0	3,87 3,62 5,58	1 2 3 4	R W G R	139,3 156,2 158,7 350,5	- 156,2 - 158,7 - 350,5 - 357,8	Fra V av til klar Ø av 3 m v/Maltsekken, 230m Ø av Maltsekken Til 140 m V av Tellebåane jernstang Til midt i seilløpet mellom Værskyttan og Olderøyene Til innpå s.Olderøya
271500 28	Bremanger og Frøya Nesje Frøyas n pynt	61 48.6451 004 50.6870	Oc WRG 6s	17,5	Lyktehus på søyle 6,0	8,3 7,8 10,7	1 2 3 4 5 6 7	G R W G R W G	70,7 75,0 87,5 102,0 134,7 229,6 237,7	- 75,0 - 87,5 - 102,0 - 134,7 - 229,6 - 237,7 - 259,7	Fra innover Bataldskukkane til klar N-om Bataldskukkane. Til klar N-om Skorpegrunnen. Til klar S-om Håskallen. Til midt i leden mellom n.Rognflu og Rabbefluene. Til klar SØ-av Åpnarfluene. Til klar NV-av Fjærefluene. Til innover Grotnes.
272000 28	Bremanger og Frøya Iglandsvik Bremangerpollen	61 50.0574 004 56.5655	Oc (2) WRG 8s	5,5	Lyktehus på stativ 11,0	4,1 3,8 5,9	1 2 3 4 5 6 7 8 9	R G W R W G W R R	263,5 266,5 269,6 270,4 2,5 2,5 5,3 68,8 77,3 158,1	- 266,5 - 269,6 - 270,4 - 2,5 - 5,3 - 68,8 - 77,3 - 97,5 - 181,8	Fra innover Struen til midt mellom Erkeflu og jernstangen N-av Erkeflu. Til 55m S-av Erkeflu lanterne. Til 85m N-av Klubbenesflu jst. Til klar V av jst. Nesodden. Til 108m Ø-av land v/Baket. Til klar N-av Bataldskukkane. Til klar S-av Rognefluene. Til inn på Åsevikneset. Lyser over utløpet fra havnen.

Fyrnr. Kartnr.	Område Navn Beliggenhet	Posisjon	Karakter	Lys høyde [m]	Beskrivelse Høyde over grunnen [m]	Lysvidde R G W	Sektor - farge - retning - beskrivelse				
272202 28	Bremanger og Frøya Iglandsvik hamn, V På Kattungen, ø kant av moloen	61 50.0969 004 56.5187	Iso R 2s	5,5	Lanterne på stang 0,0	1,4 G W	1	R	0,0	- 360,0	Lanterne rundtlysende rød
272301 28	Bremanger og Frøya Iglandsvik hamn, Ø ø siden av innløpet	61 50.1022 004 56.5999	Iso G 2s	5,5	Lanterne på stang 0,0	1,4 G W	1	G	0,0	- 360,0	Lanterne rundtlysende grønn
272500 28	Bremanger og Frøya Ytre Hauge Bremangerpollen	61 50.2749 004 57.6745	FI R 3s	3,8	Lanterne på stang 0,0	1,2 G W	1	R	0,0	- 360,0	Rundtlysende.
272700 28	Bremanger og Frøya Erkeflu Øst i Bremangerpollen	61 50.0961 004 59.0606	FI W 3s	5,0	Lanterne på stang 7,3	G 3,7 W	1	W	0,0	- 360,0	Rundtlysende.
274000 28	Bremanger og Frøya Øksaneset Bremanger V side	61 52.5362 004 52.0081	FI (2) WRG 10s	87,5	FL/SC 3,5	4,5 4,2 6,4 G W	1	G	55,1	- 63,7	Fra kloss i land til klar NV-av Olderveggen
							2	W	63,7	- 110,4	Til klar S av Bataldfluene
							3	R	110,4	- 190,2	Til klar V av Kisteflu og 756 m Ø av Veststeinen
							4	G	190,2	- 200,2	Til klar Ø av 8,5 m SØ av Seiabåane
							5	W	200,2	- 206,1	Til klar V av Brunebåen og 849 m V av Klovningen
							6	R	206,1	- 237,2	Til inn på land nord side Vetvika
274200 28	Bremanger og Frøya Stompeskjæret	61 44.4111 004 50.3508	FI W 3s	6,0	Lanterne på stang 9,5	G 5,5 W	1	W	0,0	- 360,0	Rundtlysende.
274300 28	Bremanger og Frøya Mattlandsholmen	61 44.7838 004 50.0173	FI G 3s	6,5	Lanterne på stang 0,0	4,5 G W	1	G	0,0	- 360,0	Rundtlysende
274400 28	Bremanger og Frøya Værøyskjæret	61 45.1356 004 50.1387	FI R 3s	5,7	Lanterne på stang 0,0	4 G W	1	R	0,0	- 360,0	Rundtlysende.
274500 28	Bremanger og Frøya Minnet Frøyas SV side	61 46.3135 004 50.3139	Iso WRG 2s	21,5	FL/SC 3,0	3,6 3,4 5,3 G W	1	R	347,0	- 355,6	Fra inn mot Osane til V av stang ved Kvannevik
							2	W	355,6	- 356,7	Til 40m Ø av stang på 2m NØ av Håøya
							3	G	356,7	- 2,2	Til 24m Ø av stang på lus N av Værøyskjeret lanterne og klar Ø av lanterna
							4	W	2,2	- 5,1	Til forsvinner bak Håøya i denne retning
							5	R	5,1	- 94,6	Til klar N av 11m Minneflua
							6	W	94,6	- 103,9	Til klar S av 4m grunne og 198m S av Søre Flatskjeret
							7	G	103,9	- 125,6	Til over Molvikskjeret
275000 28	Bremanger og Frøya Berlepollen, SV Rennas V side	61 49.4749 005 07.1863	Q R	5,0	LA/SC 11,5	4 G W	1	R	0,0	- 360,0	Rundtlysende.
275100 28	Bremanger og Frøya Berlepollen, S Rennas V side	61 49.6105 005 07.2510	Fast R lvs	4,9	LA/SC 11,3	2,9 G W	1	R	0,0	- 360,0	Rundtlysende.
275200 28	Bremanger og Frøya Berlepollen, N Rennas V side	61 49.7534 005 07.3275	Fast R lys	5,5	LA/SC 11,6	2,9 G W	1	R	0,0	- 360,0	Rundtlysende.

Fyrnr. Kartnr.	Område Navn Beliggenhet	Posisjon	Karakter	Lys høyde [m]	Beskrivelse Høyde over grunnen [m]	Lysvidde R G W	Sektor - farge - retning - beskrivelse				
275300 28	Bremanger og Frøya Berlepollen, NØ Rennas V side	61 49.8846 005 07.4001	Fast R lys	5,0	LA/SC 11,5	2,9 4,4 6,6	1	R	0,0	- 360,0	Rundtlysende.
276000 28	Bremanger og Frøya Hornelen Bremangers sø side	61 50.0234 005 15.0093	Iso WRG 6s	10,2	FL 3,0	4,7 4,4 6,6	1	R	241,9	- 244,2	Fra innpå til 25m S-av Marøykalven
							2	W	244,2	- 29,6	Til 54m SØ-av Flua jernstang
							3	R	29,6	- 36,6	Til innpå Hennøya
							4	G	36,6	- 61,2	Til 195m NV av yt. Bårdvikneset
							5	W	61,2	- 78,0	Til 150m S av Kviteneset
							6	R	78,0	- 79,5	Til innpå Klubben
276023 28	Skatestraumen Marøykalven	61 50.3556 005 16.2566	Q G	6,2	Lanterne på stang	4,15	G	0,0	- 360,0		
276424 28	Skatestraumen Hornelneset	61 51.7199 005 15.4768	Fast R lys	7,7	HIB 4,6	4,4	R	0,0	- 360,0		
276425 28	Skatestraumen Hornelflua	61 51.9368 005 15.4792	Fast G lys	7,4	Lanterne/IB over trekant	4,4	G	0,0	- 360,0		
277000 28	Skatestraumen Haukedalsholmen Holmens s side	61 52.0383 005 16.1751	Oc (2) WRG 8s	6,5	Lyktehus 3,0	7 6,6 9,2	1	R	274,0	- 308,8	Fra innpå Sveneset til 190m SV av Verpeneset.
							2	W	308,8	- 329,2	Til 135m NØ av nes v/Hammen.
							3	G	329,2	- 0,9	Til 115m V av Marøykalven.
							4	W	0,9	- 8,2	Til 140m Ø av Hæleneset.
							5	R	8,2	- 66,5	Til 70m SØ av Hornelsflu HIB.
							6	G	66,5	- 78,7	Til kloss SØ av Hornelsflu jst.
277200 28	Skatestraumen Kalveholmen Holmens S side	61 52.3832 005 13.4958	Oc WRG 6s	7,5	FL/IB 3,0	6,4 6 8,6	1	G	295,6	- 297,9	Fra innpå Kalveholmen til 84m S-av Hornelflu
							2	W	297,9	- 301,9	Til 120m NØ-av Hornelneset
							3	R	301,9	- 104,2	Til klar N-av Bremagrunnen
							4	W	104,2	- 106,5	Til 81m S-av Mjåholmane
							5	G	106,5	- 135,6	Til inn på Hamnaholmen
277230 28	Skatestraumen Skrukken	61 52.3237 005 12.8265	Fast R lys	5,4	Lanterne/IB over trekant	4,4	R	0,0	- 360,0		
277300 28	Skatestraumen Klubbevika, Ø På ø molohode	61 52.2980 005 12.7811	Fast R lys	4,7	Lanterne på stang 3,4	2,6	1	R	0,0	- 360,0	Rundtlysende.
277301 28	Skatestraumen Klubbevika, V På V molohode	61 52.2963 005 12.7304	Fast G lys	6,4	Lanterne på stang 3,3	2,4	1	G	0,0	- 360,0	Rundtlysende.













Fyrnr. Kartnr.	Område Navn Beliggenhet	Posisjon	Karakter	Lys høyde [m]	Beskrivelse Høyde over grunnen [m]	Lysvidde R G W	Sektor - farge - retning - beskrivelse				
277400 28	Skatestraumen Skaten På Skaten	61 52.3998 005 12.7008	Oc (2) WRG 8s	6,8	FL/IB 9,5	7.1 6.7 9.3	1	W	317,7	- 62,0	Fra inn mot Klubbevika molo til inn på land V av Klubbevika
							2	R	62,0	- 98,7	Til 216m N av Svoraneset.
							3	W	98,7	- 100,3	Til 117m S av Bjørnøy.
							4	G	100,3	- 105,3	Til 160m N av Bjørnøy.
							5	W	105,3	- 106,6	Til 79m S av Gangsøytangen.
							6	R	106,6	- 119,4	Til 60m S av V-pynt Rugsundøy.
							7	G	119,4	- 290,3	Til 39m SV av Hornelsflua LA
							8	W	290,3	- 292,6	Til 190m NØ av landet ved Furnesvika
							9	R	292,6	- 317,7	Til inn mot Klubbevika molo.
277431 28	Skatestraumen Mjåholmen	61 52.5932 005 12.3099	Fast G lvs	7,2	Lanterne/IB over trekant	4.4	G	0,0	- 360,0		
277600 28	Skatestraumen Risøy Øyas SV pynt	61 52.7798 005 10.4797	Oc WRG 6s	8,5	FL/IB 3,0	3.3 3 4.8	1	G	269,9	- 285,3	Fra innover land Tangane til 84m S av Mjåholmen
							2	W	285,3	- 286,3	Til klar N av Bremagrunnen og 125m N av Skaten lykt
							3	R	286,3	- 305,4	Til innover land ved Klubben
							4	W	305,4	- 160,7	Til 174m V av Vemmelsvikholmen
							5	R	160,7	- 168,6	Til innover land Ø av Vemmelsvikholmen
277634 28	Skatestraumen Gangsøyskjeret	61 52.8839 005 09.9524	Fast R lvs	5,9	Lanterne/IB over trekant	4.39	R	0,0	- 360,0		
277800 28	Skatestraumen Gangsøy Øyas Ø side	61 53.1652 005 09.9209	Oc (2) WRG 8s	4,7	Lyktehus med indirekte b* 6,5	3.6 3.3 5.2	1	G	130,3	- 132,4	Fra over til 158m NØ-av Gåsholmen
							2	W	132,4	- 142,7	Til klar SV-av Gjermundsflua og 433m SV-av Kariskjer
							3	R	142,7	- 245,5	Til 140m NV-av Allmenningsfludene stang
							4	G	245,5	- 250,4	Til 220m S-av Allmenningsfludene lykt
							5	W	250,4	- 253,4	Til klar N av 9,5m på Skorpeflua grunne. og 240m N-om Skorpeholmane
							6	R	253,4	- 333,6	Til 92m V-av Risøya
							7	W	333,6	- 340,7	Til 157m Ø-av Gangsøyskjeret LA/IB
							8	G	340,7	- 350,2	Til 62m Ø-av Gangsøyskjer LA/IB
278000 28	Skatestraumen Sveneset	61 51.8140 005 18.2264	Iso G 2s	7,8	Lanterne på stang 0,0	4.4	1	G	0,0	- 360,0	Lanterne rundtlysende grønn
278100 28	Skatestraumen Skjelholmen	61 52.2785 005 18.5567	Q G	3,7	Lanterne på stang 6,7	4.5	1	G	0,0	- 360,0	Rundtlysende.
278200 28	Skatestraumen Grommeholmen, V	61 52.5401 005 19.0266	Iso G 2s	6,2	Lanterne på stang 0,0	3.6	1	G	0,0	- 360,0	Lanterne rundtlysende grønn
278300 28	Skatestraumen Grommeholmen, østre	61 52.5593 005 19.4130	Q G	5,5	LA/NE 0,0	3	1	G	0,0	- 360,0	Lanterne rundtlysende grønn
278400 28	Skatestraumen Storøy, S	61 52.5772 005 19.4359	Q R	4,7	Lanterne på stang 0,0	4	1	R	0,0	- 360,0	Rundtlysende.

Fyrnr. Kartnr.	Område Navn Beliggenhet	Posisjon	Karakter	Lys høyde [m]	Beskrivelse Høyde over grunnen [m]	Lysvidde R G W	Sektor - farge - retning - beskrivelse				
278500 28	Skatestraumen Storøy, N	61 53.0739 005 20.0053	Iso R 2s	5,3	Lanterne på stang 0,0	3,3	1	R	0,0	- 360,0	Lanterne rundtlysende rød
278600 28	Skatestraumen Rugsund	61 53.0813 005 20.0441	Iso G 2s	6,5	Lanterne på stang 0,0	1,4	1	G	0,0	- 360,0	Lanterne rundtlysende grønn
278978 28	Vågsfjorden Biskjelneset Biskjelneset	61 53.7219 005 10.7860	Iso W 2s	6,0	HIB på stang 7,0	5,6	1	W	0,0	- 360,0	Rundtlysende
279000 28	Nordfjord Allmenningsflua N av Rugsundøya	61 54.2151 005 15.4104	Oc WRG 6s	4,0	FL 7,0	4,3 4 6,1	1	R	213,8	- 262,5	Fra innover land Halvneset til 175m S av Tofteneset
							2	W	262,5	- 284,7	Til 155m N av Knarrholmen
							3	G	284,7	- 63,8	Til 195m N av Risøy og klar NV av Skorpeflua
							4	W	63,8	- 74,2	Til 250m S av Biskjelneset
							5	R	74,2	- 118,7	Til 85m S av Eldevikholmen
							6	G	118,7	- 158,2	Til innover land Almenningen
279200 28	Nordfjord Åsnes Åsneset	61 55.6057 005 27.5404	Oc (2) WRG 8s	7,6	Lyktehus 3,0	4,1 3,8 5,9	1	G	269,1	- 279,3	Fra innover land mot Nygård til 120m S av Reksnes
							2	W	279,3	- 298,8	Til 170m N av Daviknes
							3	R	298,8	- 65,3	Til 80m N av Kråkevågflu jst
							4	W	65,3	- 73,9	Til 120m S av Tofteneset
							5	G	73,9	- 115,6	Til innover land Flotøy
279400 123	Nordfjord Reksnes Davikfjorden	61 54.6254 005 41.0886	Oc WRG 6s	5,5	Lyktehus 3,0	4,3 4 6,1	1	G	264,9	- 270,4	Fra innover land ved Høyenes til 250m S av Løkenes kai.
							2	W	270,4	- 273,5	Til 200m N av Neset mellom Sætre og Taklostranda
							3	R	273,5	- 313,2	Til 125m V av Krokneset
							4	W	313,2	- 320,4	Til 190m Ø av Hjelteneset
							5	G	320,4	- 330,6	Til 230m Ø av neset mellom Skogen og indre Isane
							6	R	330,6	- 78,3	Til 245m NV av Stigen
							7	W	78,3	- 97,7	Til 210m S av Åsneset
							8	G	97,7	- 98,6	Til innover land ved Kjølsdal
279600 123	Nordfjord Nordfjordeid molo På molohodet Nordfjordeid	61 54.2975 005 59.0156	Fast G lys		Lanterne på stang	1	1	G	0,0	- 360,0	Rundtlysende.
279800 123	Nordfjord Ålfoten Ved Gjegalund- Ålftorfjord i nordfjord.	61 50.6556 005 47.1394	Oc WRG 6s	6,5	Lyktehus 3,0	7,2 6,8 9,5	1	G	74,6	- 83,0	Fra innover land Vikesagneset til 185m N av Vikesagneset
							2	W	83,0	- 87,7	Til 225m S av Kalvneset
							3	R	87,7	- 171,1	Til 95m Ø av Hjelteneset
							4	W	171,1	- 250,1	Til 155m N av Metteneset
							5	G	250,1	- 254,7	Til innover land Metteneset
280000 123	Nordfjord Uraneset Hyenfjord i Nordfjord	61 47.3832 005 57.7790	FI G 3s		Lanterne på stang	3,6	1	G	0,0	- 360,0	Rundtlysende.
280200 123	Nordfjord Eikenes Ytterst i Hyenfjorden	61 50.2224 005 59.7178	Oc R 6s	6,3	Lanterne på stang	2,6	1	R	0,0	- 360,0	Rundtlysende.

Fyrnr. Kartnr.	Område Navn Beliggenhet	Posisjon	Karakter	Lys høyde [m]	Beskrivelse Høyde over grunnen [m]	Lysvidde R G W	Sektor - farge - retning - beskrivelse				
280400 123	Nordfjord Anden Gloppefjord	61 50.8062 006 04.7152	Oc WRG 6s	5,0	Lyktehus på stativ 6,5	7,9	1	G	4,0	- 100,3	Fra klar V av Staveneset til 230 m N av Hammaren
						7,5	2	W	100,3	- 175,6	Til 130m V av Nes v/ Lote fergekai
						10,3	3	R	175,6	- 272,5	Til 110m S av Åseneset
							4	G	272,5	- 283,4	Til innpå fergekaiaen Anda.
280442 123	Nordfjord Åsneset Utfjorden	61 50.7890 006 08.3785	Iso R 4s	5,5	LA 6,0	4,1		R	0,0	- 360,0	
280600 123	Nordfjord Rakenes Loen innerst i Nordfjord	61 52.1578 006 47.6332	Oc WRG 6s	5,5	Lyktehus på underbygning 6,0	3,8	1	R	251,2	- 255,5	Fra innover land Solvik til 200m S av Hella
						3,5	2	W	255,5	- 265,6	Til klar N av Engasteinen og 240m N av Engane
						5,5	3	G	265,6	- 347,0	Til 160m V av Måri
							4	W	347,0	- 350,3	Til 120m Ø av Skardsteinneset
							5	R	350,3	- 95,0	Til 100m N av land v/ Arholen
							6	W	95,0	- 99,1	Til klar S av 4m gr. Mårsavika og 655m av land v/Staveneset
							7	G	99,1	- 102,3	Til 405m av Staveneset
281805 28	Nordfjord Store Grindøy V siden av st. Grindøy Fåfjorden	61 53.6645 005 07.0214	Fast G lvs	6,5	Lanterne/IB over trekant	4,02	1	G	0,0	- 360,0	Rundtlysende.
281806 28	Nordfjord Husvågøy SØ siden av Husevågøy	61 53.8031 005 07.2323	Fast R lvs	9,5	Lanterne/IB over trekant	4,02	1	R	0,0	- 360,0	Rundtlysende.
281807 28	Nordfjord Grindøysundet NV siden av st. Grindøy	61 53.7555 005 07.2866	Fast G lvs	8,0	Lanterne/IB over trekant	4,02	1	G	0,0	- 360,0	Rundtlysende.
281808 28	Nordfjord Vågenes Ø siden av Husevågøy	61 53.9899 005 07.5809	Fast R lvs	7,0	Lanterne/IB over trekant	4	1	R	0,0	- 360,0	Rundtlysende.
282000 28	Fåfjorden Kvitnes Husevågøy v side	61 54.3584 005 01.2532	Iso WRG 2s	12,5	Lyktehus 3,0	4,5	1	G	310,8	- 13,6	Fra innover Krabbestigneset til klar V av Spenfluene.
						4,2	2	R	13,6	- 114,3	Til klar NØ av Seiabåane og Kisteflu.
						6,4	3	W	114,3	- 120,0	Til klar SV av båane S av Klovningen.
							4	G	120,0	- 148,3	Til innover Feraldneset.
282200 28	Fåfjorden Fåfjord Bremangerøy n side	61 53.4064 005 01.4523	FI WRG 5s	7,0	Lyktehus 3,0	4,5	1	R	118,5	- 145,2	Fra innpå Tufteneset til 230m NØ av Klovningen og klar NØ av Ribba.
						4,2	2	W	145,2	- 148,6	Til 325m SV av Skoringane og klar V av slaggr. v/ Eikeholmane.
						6,4	3	G	148,6	- 259,9	Til 90m S av Laksenes.
							4	R	259,9	- 267,2	Til 110m S av Tytningvågholmane.
							5	W	267,2	- 276,2	Til 150m N av Bjørnøy.
							6	G	276,2	- 279,5	Til innover Bjørnøy.
282401 28	Fåfjorden Oldeide Oldeide	61 52.7659 005 04.8282	Iso G 4s	5,0	LA/IB/NB 6,0	1,1	1	G	0,0	- 360,0	Rundtlysende.

Fyrnr. Kartnr.	Område Navn Beliggenhet	Posisjon	Karakter	Lys høyde [m]	Beskrivelse Høyde over grunnen [m]	Lysvidde R G W	Sektor - farge - retning - beskrivelse				
282870	Vågsfjorden	61 56.1640	FI W 3s	15,0	Lanterne på stang		1	W	0,0	- 360,0	Rundtlysende.
28	Båsundskjæret	005 00.4371			13,0	6.8					
	SV siden av Vågsøy utløpet Vågsfjorden										
						Racon Signal: Type:				Morsetean Morsetean B m/utstrekning 0.38 n.mil ITOFAR	
282873	Vågsfjorden	61 55.5893	Iso G 6s	20,0			1	G	0,0	- 360,0	Rundtlysende
28	Hovdeneset	005 01.4140			10,0	5.8					
	På Hovdaneset										
282901	Vågsfjorden	61 55.3998	Iso R 4s	20,5			1	R	138,0	- 146,0	Ny sektor
28	Æneset, nedre	005 01.0096			15,5	10.6					
	På Æneset										
						Racon Signal: Type:				Morsetegn Morsetegn T m/utstrekning 0.0 n.mil FA	
282902	Vågsfjorden	61 55.3045	Iso R 4s	30,5			1	R	138,0	- 146,0	Mellom Jokkeflua og Båsundskjeret
28	Æneset, øvre	005 01.1685			22,5	10.6					
	I Svinevika										
282903	Vågsfjorden	61 54.2362	FI R 3s	305,0	Lanterne på stang		1	R	0,0	- 360,0	Rundtlysende
28	Rauddalsegga øvre racon	005 02.9355			12,0	4.2					
	Nordøst Rønelden										
						Racon Signal: Type:				Morsetegn Morsetegn M m/utstrekning 0.0 n.mil FA	
282904	Vågsfjorden	61 55.4145	Iso R 4s	30,5			1	R	82,0	- 91,0	midt i leden forbi Brunebåen
28	Hovden, øvre	005 01.4251			22,5	10.6					
	Vestfoten av Hovden										
282905	Vågsfjorden	61 55.3998	Iso R 4s	20,5			1	R	82,0	- 91,0	Overrett midt i leden ved Bjørnebåen
28	Hovdaneset nedre	005 01.0096			15,5	10.7					
	Æneset										
283200	Vågsfjorden	61 55.5630		7,0	FL						
28	Bergsholmane	005 03.3221			3,7	8.1 7.6 10.5					
	Vågsøy sydside på Bergsholmen										
284000	Vågsøy	61 57.8821	Oc (2) WRG 8s	48,5	Lyktehus på underbygning		1	R	45,0	- 57,2	Fra ca 540m NV av Styrneset til 560m NV av vestligste skjer Veststeinen.
28	Hendanes	005 02.0472			12,0	10.9 10.4 13.5	2	G	57,2	- 87,0	Til klar NV av Fallet.
	Øyas v side						3	W	87,0	- 109,3	Til klar S av Mulefallet.
							4	R	109,3	- 127,1	Til klar NØ av Alsboen og SV av Karlsfluene og Havfruskallen.
							5	G	127,1	- 266,7	Til innover land Oppedal.
285000	Vågsøy	62 03.2857	Q W	4,0	LB/PC		1	W	0,0	- 360,0	Rundtlysende
29	Havfruskallen lysbøye	004 51.4845			0,0	5					
	nv kant av Nøreskallen										

Fyrnr. Kartnr.	Område Navn Beliggenhet	Posisjon	Karakter	Lys høyde [m]	Beskrivelse Høyde over grunnen [m]	Lysvidde R G W	Sektor - farge - retning - beskrivelse							
285500 28	Vågsfjorden Skavøypollen	61 54.9602 005 08.2327	Oc (3) WRG 10s	5,5	Lyktehus på underbygning	<div><div>7</div><div>6,6</div><div>9,3</div></div>	1	G	257,4	- 277,0	Fra inn på land Ukshola til midt i løpet innover og 75 m N av lite skjær V av St. Furøy			
					2	R	277,0	- 49,6	Til klar V av Skavøy og 380 m Ø av Gåsholmen					
					3	W	49,6	- 69,3	Til klar SØ av Gjermundsflu og 80 m NV av Gåsholmen					
					4	G	69,3	- 89,3	Til klar N av Gjermundsflu og 210 m N av nes ved Slaakevåg					
					5	W	89,3	- 102,9	Til 110 m S av Bergsholmane og 155 m S av Halneset					
	6	R	102,9	- 124,6	Til innover land ved Blaalineset									
286016 28	Vågsfjorden Gåsholmen Gåsholmen	61 54.5753 005 06.3503	Iso W 6s	6,0		<div><div></div><div></div><div>5,8</div></div>	1	W	0,0	- 360,0	Rundtlysende			
286017 28	Vågsfjorden Gjermundsfluda På Gjermundsflua	61 54.8548 005 07.3664	Iso G 6s	9,0		<div><div></div><div>5,8</div><div></div></div>	1	G	0,0	- 360,0	Rundtlysende			
286019 28	Vågsfjorden Kariskjeret Blålidneset	61 55.2059 005 07.2448	Iso G 2s	7,3	HIB	<div><div></div><div>5,6</div><div></div></div>		G	0,0	- 360,0				
286520 29	Ulvesundet Måløysundet Ø løp SV Måløysundets østre løp	61 55.7374 005 07.3840	Fast R lys	8,2	HIB	<div><div>2,9</div><div></div><div></div></div>	0	R	270,0	- 47,0				
286521 29	Ulvesundet Måløysundet Ø løp SØ Måløysundets østre løp	61 55.7190 005 07.4793	Fast G lvs	8,4	HIB	<div><div></div><div>2,9</div><div></div></div>	0	G	348,0	- 127,0				
286522 29	Ulvesundet Måløysundet Ø løp NV Måløysundets østre løp	61 55.7807 005 07.3996	Fast R lys	7,9	HIB	<div><div>2,9</div><div></div><div></div></div>		R	264,0	- 27,0	Rundtlysende			
286523 29	Ulvesundet Måløysundet Ø løp NØ Måløysundets østre løp	61 55.7694 005 07.5014	Fast G lvs	8,9	HIB	<div><div></div><div>2,9</div><div></div></div>	0	G	348,0	- 116,0				
286526 29	Ulvesundet Måløysundet Ø løp, 1 Måløysundets østre løp	61 55.7383 005 07.4393	Fast R lys	44,0		<div><div>6</div><div></div><div></div></div>		R	8,0	- 13,4				
					Overrett med: 286527									
					Retning: 10,8									
					Beskrivelse:									
286527 29	Ulvesundet Måløysundet Ø løp, 2 Måløysundets østre løp	61 55.7479 005 07.4432	Fast R lvs	43,5		<div><div>6</div><div></div><div></div></div>		R	8,0	- 13,4				
					Overrett med: 286526									
					Retning: 10,8									
					Beskrivelse:									
286730 29	Ulvesundet Måløysundet V løp SV Måløy	61 55.6586 005 07.2190	Iso WR 2s	9,2	LA/IB/NB	<div><div>5,4</div><div></div><div>6,8</div></div>	1	R	183,7	- 4,7	Fra inn på land vedMåløy til 99m V av Kariskjæret HIB.			
													Til 155m S av Halneset.	
													Til inn på land sør på Måløy.	

Fyrnr. Kartnr.	Område Navn Beliggenhet	Posisjon	Karakter	Lys høyde [m]	Beskrivelse Høyde over grunnen [m]	Lysvidde R G W	Sektor - farge - retning - beskrivelse			
286731	Ulvesundet 29 Måløysundet V løp SØ Måløy	61 55.7227 005 07.3498	Fast G lys	8,1	HIB 12,4		0	G	87,0	- 204,0
286732	Ulvesundet 29 Måløysundet V løp V Måløy	61 55.7318 005 07.2553	Fast R lys	8,4	HIB 19,0		0	R	175,0	- 287,0
286733	Ulvesundet 29 Måløysundet V løp NØ Måløysundets vestre løp	61 55.7833 005 07.3703	Fast G lys	7,5	HIB 9,7		0	G	80,0	- 212,0
286734	Ulvesundet 29 Måløysundet V løp NV Måløysundets vestre løp	61 55.7864 005 07.2643	Fast R lys	8,7	HIB 15,7		0	R	159,0	- 274,0
286737	Ulvesundet 29 Måløysundet V løp, 2 Senterledmerke under bro	61 55.7466 005 07.3058	Fast R lys	43,3	0,0			R	187,5	- 192,5
						Overrett med: Retning: Beskrivelse:			286738 190,1	
286738	Ulvesundet 29 Måløysundet V løp, 1 Måløysundets V løp	61 55.7559 005 07.3093	Fast R lys	44,0	LA 0,0			R	187,5	- 192,5
						Overrett med: Retning: Beskrivelse:			286737 190,1	
287142	Ulvesundet 28 Leistholmen Leistholmen	61 56.8819 005 08.2537	Iso R 2s	7,5	HIB 7,0			R	0,0	- 360,0
2871AP	Måløy havn 29 Vågsøy	61 55.9955 005 06.8746	Fast R lys	0,0	0,0			R	0,0	- 360,0
2871P	Måløy havn 29 Vågsøy	61 55.9848 005 06.8669	Fast R lys	0,0	0,0			R	0,0	- 360,0
2872P	Måløy havn 28 Inter-Com terminalen, S Vågsøy	61 56.2685 005 07.1706	Fast R lys	0,0	0,0			R	0,0	- 360,0
2873AP	Måløy havn 28 Esso Bunkersstasjon Vegsøy	61 56.3824 005 07.3728	Fast R lys	0,0	0,0			R	0,0	- 360,0
2873P	Måløy havn 28 Inter-Com terminalen, N Vegsøy	61 56.3097 005 07.2814	Fast R lys	0,0	0,0			R	0,0	- 360,0

Fyrnr. Kartnr.	Område Navn Beliggenhet	Posisjon	Karakter	Lys høyde [m]	Beskrivelse Høyde over grunnen [m]	Lysvidde R G W	Sektor - farge - retning - beskrivelse			
2874P 28	Måløy havn Goteberghammaren Vegsøy	61 56.5481 005 07.6899		0,0	0,0		R	0,0	- 360,0	
287900 28	Ulvesund Saltkjelneset SØ-siden av Vågsøy	61 57.2258 005 09.0244	Iso G 2s	0,0	Lanterne på stang 0,0		1	G	0,0	- 360,0 Rundtlysende.
288000 28	Ulvesund Ulven SE siden av Vågsøy	61 57.7473 005 08.9256		7,5	Lyktehus på stativ 9,0	3,9 3,6 5,6	1	R	294,3	- 8,0 Fra innover land Hagevik til 98m V av kaihjørne Trollebø sildoljefabrikk
							2	W	8,0	- 13,0 Til klar Ø av Trollebøflu
							3	G	13,0	- 22,6 Til 50m V av Leistholmen og kloss Ø av Skoraneset
							4	R	22,6	- 176,0 Til 105m Ø av Kyrkjenesflua lanterne
							5	W	176,0	- 189,6 Til 112m V av Hjartneset
							6	G	189,6	- 249,9 Til innover land Hagevik
288100 29	Ulvesund Kyrkjenesflua Måløysundet	61 58.3617 005 08.7120	Q R	3,5	Lanterne på stang 7,6	1	1	R	0,0	- 360,0 Rundtlysende.
288500 29	Ulvesund Raudeberg molo Vågsøy ø side. På molohodet	61 59.0077 005 08.3269	Fast R lys		Lanterne på stang 0,0		1	R	0,0	- 360,0 Rundtlysende.
289000 29	Ulvesund Ulvesund På Hjerteneset	61 59.1033 005 10.1174	Oc (3) WRG 10s	13,5	Lyktehus på søyle 12,0	8,3 7,8 10,7	1	G	91,6	- 151,8 Fra innover land Raudeberg til 81m NØ av Røysaskjeret
							2	R	151,8	- 164,3 Til klar Ø av 2 m Timmervikgrunnen og 730m Ø av Skongenesholmen
							3	W	164,3	- 167,0 Til klar V av slaggrunn v/ Skongenesfluene og Halsøyrbåen, 159m V av Halsøyrbåen
							4	G	167,0	- 213,8 Til 106m Ø av Vardetangen og klar slaggrunnslinjen SØ av Lysholmen.
							5	W	213,8	- 216,1 Til 197m NV av Smørskjær lanterne og klar av slaggrunnslinjen.
							6	R	216,1	- 224,1 Til rett Ø av Smørskjær lanterne.
							Overrett med: 289100 Retning: 166,3 Beskrivelse:			
289100 29	Ulvesund Ulvesund, øvre Rabben	61 59.0447 005 10.1472	Oc R 6s	39,0	FL/NB 2,0	7,6	1	R	164,5	- 167,3 Overrettlinjen leder midt i leden V av Skongenesfluene og Halsøyrbåen og Ø av Timmervikfluene
							Overrett med: 289000 Retning: 166,3 Beskrivelse:			
289200 29	Ulvesund Osmundvåg molo Moloende vestre molo	61 59.1929 005 11.0343	Fast G lys	7,0	Lanterne på stang 5,5	1,9	1	G	0,0	- 360,0 Rundtlysende.
289400 29	Sildegapet Smørskjær S av Silda	61 59.7517 005 11.4155		7,8	Lanterne på stang 7,5	4,9	1	W	0,0	- 360,0 Rundtlysende.

Fyrnr. Kartnr.	Område Navn Beliggenhet	Posisjon	Karakter	Lys høyde [m]	Beskrivelse Høyde over grunnen [m]	Lysvidde R G W	Sektor - farge - retning - beskrivelse				
289451 29	Sildegapet Lammevågneset Osmundsvåg	61 59.3503 005 11.4003	Iso G 4s	7,0	Lanterne på stativ 10,7	<div><div></div><div>5</div><div></div></div>	G	0,0	-	360,0	
289455 29	Sildegapet Loksnepålen Nord av Barmen	62 01.7761 005 15.9590	Q G	13,0	15,0	<div><div></div><div>4.2</div><div></div></div>	G	0,0	-	360,0	
289456 29	Sildegapet Ilshaugneset Innseiling Selje sør	62 02.4896 005 19.2041	Fast R lys	6,5	Lanterne på stang med op* 11,3	<div><div>3.58</div><div></div><div></div></div>	1 R	0,0	-	360,0	Rundtlysande
289457 29	Sildegapet Seljevågen Seljevågen	62 02.6996 005 20.3311	Fast G lvs	8,1	HIB 5,9	<div><div></div><div>1.99</div><div></div></div>	G	0,0	-	360,0	
289462 29	Sildefjorden Flatholmflu Flatholmen SØ	61 59.6373 005 14.2965	Iso R 2s	7,5	Lanterne på stang 12,7	<div><div>3.4</div><div></div><div></div></div>	R	0,0	-	360,0	
289463 29	Sildegapet Venøybåen Venøy N	61 59.5390 005 15.7795	Iso G 2s	6,0	Lanterne på stang 9,0	<div><div></div><div>3.38</div><div></div></div>	G	0,0	-	360,0	
289464 29	Sildegapet Korsneset Barmens sørøstre side	61 59.8559 005 18.3119	Iso R 4s	6,0	11,0	<div><div>3.5</div><div></div><div></div></div>	R	0,0	-	360,0	
289466 29	Sildegapet Kråkestein Barmens østside	62 00.9837 005 19.1142	Iso R 2s	6,0	9,0	<div><div>3.4</div><div></div><div></div></div>	R	0,0	-	360,0	
289500 29	Sildegapet Halsøyrbåen NØ av Vågsøy	62 00.2869 005 09.7313	FI W 3s	9,5	Lanterne på stativ 11,0	<div><div></div><div>5.9</div><div></div></div>	1 W	0,0	-	360,0	Rundtlysende.
290000 29	Sildegapet Skongsneset Vågsøy næ pynt	62 01.9519 005 07.4251	Oc (2) WRG 8s	16,3	FS/NB 10,0	<div><div>9.8</div><div>9.3</div><div>12.4</div></div>	1 R 2 W 3 G 4 W 5 R 6 W 7 G 8 W 9 R 10 W 11 G 12 R 13 W 14 G	85,9 102,5 107,0 129,2 136,2 167,5 170,0 179,2 203,7 253,7 261,7 278,5 312,7 314,7 322,7	- - - - - - - - - - - - - -	102,5 107,0 129,2 136,2 167,5 170,0 179,2 203,7 253,7 261,7 278,5 312,7 314,7 322,7	Fra N av Ukseneset til klar N av 6 m grunne N av Fallet og 790m N av Kråkenesholmen Til klar S av slaggrunnslinjen ved Melsfluene. Til klar NØ av Ytsteflu 13m Til klar SV av sydligste slaggrunnslinje ved Kråkeflu og 775m SV av Kråka Til klar Ø av 8,6m grunne Gamla og klar Ø av Ytstebåen 5,5m. Til V av Buholmen og 270m V av Skjerboen. Til innover land ved Fureneset Til klar NV av 3,3m grunne Skallane Til klar S av sydligste slaggrunnslinje ved Skongenesflu Til 390m NØ av Gangvadskjær Til 374m N av Sildeskjær Til klar SV av 8,5m grunne Rekvikfluene og 324m SV av Silda Til klar av slaggrunnslinje NØ av Lysholmen og 350m NØ av nærmeste skjær Til klar NØ av 2m grunne Timmervikgrunnen

Fyrnr. Kartnr.	Område Navn Beliggenhet	Posisjon	Karakter	Lys høyde [m]	Beskrivelse Høyde over grunnen [m]	Lysvidde R G W	Sektor - farge - retning - beskrivelse				
290500 29	Sildegapet Kråkenes Vågsøy NV pynt	62 02.0843 004 59.1396	Oc WRG 6s	45,2	FS/NB 10,5	10,2 9,7 12,8	1	G	28,9	- 43,1	Fra V av Einevardfluene til 223m SØ av Taarnet.
							2	R	43,1	- 112,2	Til klar N av Nøreskallen.
							3	W	112,2	- 148,1	Til klar VSV av Torsflu.
							4	G	148,1	- 159,0	Til klar ØNØ av Torsflu.
							5	W	159,0	- 188,9	Til 940m V av Bukketjuvane.
							6	R	188,9	- 225,2	Til klar SØ av Utryggen og Ramsefluda
							7	W	225,2	- 240,6	Til 671m NNV av Kraaka
							8	G	240,6	- 266,5	Til 477m N av Skongenesholmen
							9	R	266,5	- 267,7	Til 316m N av Skongenesholmen
291000 29	Sildegapet Silda hamn NØ siden av Silda	62 00.7992 005 12.2781	Iso WRG 4s	5,0	6,0	3,3 3 4,8	1	R	201,8	- 210,4	Fra innover Silda til 102 m SØ av Sildekruna
							2	W	210,4	- 215,4	Til klar NV av Sildefluene og 550 m NV av Litleskjær
							3	G	215,4	- 232,2	Til klar SØ av Sildefluene og 481 m SØ av Gangvadskjæra
							4	W	232,2	- 238,0	Til 170 m N av Loksnespålen jernstang
							5	R	238,0	- 300,8	Til 106 m SV av Barmen
							6	W	300,8	- 305,4	Til 107 m NØ av Mannebeinet
							7	G	305,4	- 327,6	Til 95 m SV av Flatholmen
							8	W	327,6	- 7,2	Til midt i sundet v/Lammevågneset
							9	R	7,2	- 18,3	Til 102 m Ø av Smørskjær
							10	G	18,3	- 32,1	Til innover Silda
291100 29	Sildegapet Saltasundet Innseilingen til Moldefjorden	62 01.9697 005 20.4247	Iso G 2s	9,7	Lanterne på stativ 12,8	2,3	1	G	0,0	- 360,0	Rundtlysende.
291200 29	Sildegapet Reidetoene Innseiling til Moldefjorden	62 02.1009 005 20.3420	Iso R 2s	8,6	Lanterne på stativ 12,1	2,5	1	R	0,0	- 360,0	Rundtlysende.
291300 29	Sildegapet Saltnes Innløpet til Moldefjord	62 01.9709 005 20.6315	Oc (2) WRG 8s	8,0	7,4	4,1 3,8 5,9	1	R	81,6	- 88,0	Fra innover land Loksneset til 215m N av Loknespålen
							2	W	88,0	- 93,0	Til klar S av 6,5 m grunne og 340m S av Gangvadskjæra
							3	G	93,0	- 99,9	Til 210m N av Gangvadskjæra
							4	W	99,9	- 104,2	Til klar S av Tøleskallen
							5	R	104,2	- 118,2	Til klar NØ av Dragefallet
							6	W	118,2	- 118,6	Til 95m SV av Seljeøya
							7	G	118,6	- 261,3	Til 110m S av land ved Hammersvik
							8	W	261,3	- 264,9	Til 106m N av Grunneflu lanterne
							9	R	264,9	- 282,4	Til innover land Hatlenesholmen
291400 29	Sildegapet Grunneflu Moldefjorden	62 01.9509 005 21.5951	Iso G 4s	5,5	Lanterne på stang 7,5	0,9	1	G	0,0	- 360,0	Rundtlysende.
292000 29	Sildegapet Selje På Grytingnes	62 03.0804 005 20.7045	Oc WRG 6s	6,0	Lyktehus 3,0	4,3 4 6,1	1	R	357,9	- 32,0	Fra innover land Seljestrاند til 102m NV av Seljevågen jernstang
							2	W	32,0	- 44,3	Til 205m SØ av pynt Selje
							3	G	44,3	- 109,7	Til 410m N av Litleskjær
							4	W	109,7	- 119,6	Til klar S av 10m grunne S av Liberfluene - 930m SV av Aadalsholmen
							5	R	119,6	- 133,2	Til innover land Aardalsneset

Fyrnr. Kartnr.	Område Navn Beliggenhet	Posisjon	Karakter	Lys høyde [m]	Beskrivelse Høyde over grunnen [m]	Lysvidde R G W	Sektor - farge - retning - beskrivelse				
296100 29	Statt Indre Honningsvåg, nedre I Vågsbotn	62 11.5320 005 12.2355		16,0	Lanterne på stang 0,0	8 	1	R	108,5	- 113,5	Rød fra 108.5 til 113.5
						Overrett med: Retning: Beskrivelse:	296000 111,0 Leder midt i rennna.				
297000 29	Vanylvsgapet Borgundvågen molo	62 08.9832 005 18.5357	Iso R 2s	6,3	Lanterne på stang 0,0	1.8 	1	R	0,0	- 360,0	Lanterne rundtlysende rød
300000 30	Vanylvsgapet Svinøy Øyas sø side	62 19.6559 005 16.0473	FI(2) W 30s	46,2	Fyrbygning med tårn 10,8	 18.5	1	W	0,0	- 360,0	Rundtlysende.
300500 30	Vanylvsgapet Skjeggene Grunnens nv side	62 15.9523 005 19.5637	VQ (9) W 10s		LB 0,0	 4	1	W	0,0	- 360,0	Rundtlysende
300900 30	Vanylvsgapet Agnskjæret SV av Kvamsøya	62 12.0425 005 21.7686	Iso WRG 6s	10,5	Lyktehus på stativ 13,0	3.9 3.6 5.6	1	R	289,9	- 293,6	Fra innpå Simonneset til klar S av Simonneset
							2	W	293,6	- 300,6	Til 29 m N om stang øst av Storholmen
							3	G	300,6	- 102,9	Til klar N av Nordre Ristefluda
							4	W	102,9	- 113,9	Til klar S av Basteneset og klar S Kvamsbåen stang
							5	R	113,9	- 133,4	Til innpå Basseneset
301000 125	Vanylvsgapet Haugsholmen Frekøy v side	62 10.6588 005 22.1946	Oc WRG 6s	19,7	FS/NB 10,0	5.9 5.6 8	1	G	236,4	- 241,8	Fra kloss SØ av Storholmen, til 320m NV av Åramsund Lykt
							2	W	241,8	- 243,2	Til 163m NV av Åramsund Lykt
							3	R	243,2	- 321,9	Til 225m SØ av søre tørrskjær, Haugsholmen
							4	W	321,9	- 345,3	Til 196m Ø av Galgeholmen stang
							5	G	345,3	- 358,6	Til 213m V av Tåna lanterne
							6	W	358,6	- 37,5	Til 143m SØ av Borgundholmen stang
							7	R	37,5	- 82,7	Til 162m N av Korholmen.
							8	W	82,7	- 101,0	Til inn over Eltvikeskjæra
							9	G	101,0	- 120,9	Til 818m NØ av Kviteneset
							10	W	120,9	- 137,5	Til 715m SV av Grunnskallen
							11	R	137,5	- 148,0	Til V av Eggholmane
301001 125	Vanylvsgapet Frekøy Frekøy sydøstside	62 10.6126 005 22.7123		7,0	Lanterne på stang 5,2	1,066 	1	R	0,0	- 360,0	Rundtlysende.
301002 125	Vanylvsgapet Ytre Torreskjeret Storesundet	62 10.4220 005 23.1285	Q G	5,1	Lanterne på stang 7,4	 0,9	1	G	0,0	- 360,0	Rundtlysende.
301100 125	Vanylvsgapet Terneskerflu Storesundets Sydside	62 10.7362 005 24.0275	Iso WRG 6s	4,5	FL/SC 7,5	3,3 3 4.8	1	R	135,7	- 161,1	Fra inn på Storholmen til 80m Ø av Grøneskjeret
							2	G	161,1	- 211,3	Til 75 m Ø Kvamsøy molo
							3	W	211,3	- 344,2	Til 144 m Ø Bjørnholmen stang
							4	R	344,2	- 59,4	Til 95 m NV av Torreskjær lanterne
							5	W	59,4	- 70,2	Til 162m SØ av Frekøy lanterne
							6	G	70,2	- 90,1	Til inn på nordside av Frekøya

Fyrnr. Kartnr.	Område Navn Beliggenhet	Posisjon	Karakter	Lys høyde [m]	Beskrivelse Høyde over grunnen [m]	Lysvidde R G W	Sektor - farge - retning - beskrivelse				
301302 125	Vanylvsfjorden Tåna NV av Galgeholmen	62 08.3474 005 22.5684	Iso R 2s	8,0	Lanterne på stang 12,4	2 	1	R	0,0	- 360,0	Rundtlysande
301400 125	Vanylvsfjorden Leiskjæret varde Leiskjæret sydvestside	62 07.8485 005 23.9302	FI W 3s	7,9	Lanterne på stang 6,9	 5,4	1	W	0,0	- 360,0	Rundtlysande.
301500 125	Vanylvsfjorden Åheim På Torvikholmen	62 02.8424 005 31.0844	Iso WRG 6s	9,5	FL/SC 3,0	3,8 3,5 5,4	1	G	121,8	- 133,0	Fra inn på Teistene til 301 m NØ av Grøneskjerflu stang
							2	W	133,0	- 138,5	Til klar SV av 10m grunne NØ av Årheimsneset.
							3	R	138,5	- 142,2	Til klar NØ av 10m grunne NØ Årheimsneset
							4	G	142,2	- 175,8	Til 190 m V av stang Bekreskjæret
							5	R	175,8	- 17,2	Til like Ø av Torvikholmen
301501 125	Vanylvsfjorden Torvholmen Åheim	62 02.9405 005 31.1742	FI G 3s	0,0	LB 0,0	 2,1	1	G	0,0	- 360,0	Rundtlysande
301502 125	Vanylvsfjorden Gildrevikneset Åheim	62 03.0400 005 31.4950	Q R	4,5	Lanterne på stang	1,5 	1	R	0,0	- 360,0	
301600 29	Vanylvsfjorden Fiskåholmen Syltefjorden	62 05.7026 005 32.7917	Oc (2) WRG 8s	11,2	FL/NB 3,0	3,6 3,3 5,2	1	G	259,7	- 311,4	Fra inn på Fiskåholmen til 136m Ø av Krokeneset
							2	R	311,4	- 40,5	Til 201 m NV av Bekreskjeret stang
							3	W	40,5	- 92,3	Til 156 m S av Hundsnesflua Søre stang
							4	R	92,3	- 98,5	Til inn på Hundsneset
301800 29	Vanylvsfjorden Strand Syltefjorden	62 04.9042 005 36.1860	Oc (3) WRG 10s	4,8	FL/NB 6,0	4,1 3,8 5,9	1	G	324,5	- 349,4	Fra innpå land ved Skjervheim til 124 m V om Vidneset
							2	W	349,4	- 358,9	Til 203 m Ø av Hatleneset
							3	R	358,9	- 36,6	Til midt i innløpet til Krokenesvågen hamn, 80m SØ av Krokeneset
							4	G	36,6	- 95,4	Til 126 m N av Korsnesfluda stang
							5	W	95,4	- 98,9	Til 220 m S av Låtrefluda stang
							6	R	98,9	- 103,5	Til inn på land.
302000 125	Sunnmørerefjordene Åramsund På 8 m grunnens n kant	62 12.1863 005 29.4261	Q W		Lysbøye 0,0	 	1	W	0,0	- 360,0	Rundtlysande
302010 125	Voksa Hamnebåen Ø av Voksa	62 12.7483 005 28.8060	FI (2) W 5s	6,0	LA/SC 11,8	 3,8	1	W	0,0	- 360,0	Rundtlysande
302200 125	Sunnmørerefjordene Åramsund På Bleka	62 12.1694 005 29.0456	Oc (2) WRG 8s	9,0	4-FL/SC 5,0	2,06 1,89 3,23	1	R	40,1	- 46,5	Fra V av Klovningneset til 128 m SØ av Bjørnholmen jst
							2	G	46,5	- 60,0	Til 127 m NV av Ternskjærflu jst
							3	W	60,0	- 64,8	Til 179 m S av Storholmen
							4	R	64,8	- 165,9	Til 124 m Ø av jst på Voksas SØ pynt, klar V av BRB stake
							5	G	165,9	- 174,4	Til 176m V av vestlig jst i Hestholmsnd, klar østside BRB stake
							6	R	174,4	- 243,2	Til 127 m S om Rødene Lanterne
							7	W	243,2	- 266,6	Til kloss N av i Åramsundet lysbøye
							8	G	266,6	- 286,0	Til 83 S av Kroppen
							9	R	286,0	- 305,0	Til innpå land ved Åramsholmane

Fyrnr. Kartnr.	Område Navn Beliggenhet	Posisjon	Karakter	Lys høyde [m]	Beskrivelse Høyde over grunnen [m]	Lysvidde R G W	Sektor - farge - retning - beskrivelse				
302212 125	Kyrholmskjeret	62 12.5100 005 28.1826	FI R 3s	3,7	Lanterne på stang	2,9	R	0,0	-	360,0	
302214 125	Sunnmørsfjordane Gangstøneset Voksa sørøst side	62 12.7280 005 28.6120	Q R	6,1	HIB/SC	1	R	0,0	-	360,0	
302410 125	Voksa Hestholmsundet midtre Hestholmsundet	62 12.8531 005 29.1114	Iso W 4s	5,2	LA/SC 9,2	 1,5	1	W	0,0	- 360,0	Rundtlysende
302411 125	Sunnmørsfjordane Åramskjeret Åramsundet	62 11.9553 005 29.8344	Q G	5,9	HIB/SC	2	G	0,0	-	360,0	
302412 125	Åramsundets nordsid Rødene Rødene, Hellefjorden	62 12.4572 005 29.9618	Iso R 4s	8,6	HIB på stang 12,5	1,5 0 0	1	R	0,0	- 360,0	Rundtlysende
302420 125	Hestholmsundet Hestholmsundet, S Voksa øst	62 12.7692 005 29.3346	Iso R 2s	4,5	Lanterne på stang 8,5	1,325 0 0	1	R	0,0	- 360,0	Rundtlysende
302421 125	Hestholmsundet Hestholmsundet, N Voksa østside	62 12.8400 005 29.4395	Iso G 2s	4,5	Lanterne på stang 8,3	0 1,73 0	1	G	0,0	- 360,0	Rundtlysende
302600 125	Sunnmørefjordene Katteskjær Sandsfjorden. Ved Larsnes	62 12.2569 005 33.8702		8,5	Lanterne på stang 7,0		1	R	0,0	- 360,0	Rundtlysende.
302610 125	Sunnmørefjordane Litlefluda Innløpet til Larsnes	62 12.2698 005 33.5147	FI W 3s	3,8	Lanterne på stang 9,4	 1	1	W	0,0	- 360,0	Rundtlysende
302611 125	Kipholmen	62 12.2420 005 34.1641	Q G	6,2	HIB/SC	2	G	275,0	-	195,0	
303000 125	Sunnmørefjordene Saudeholmen Holmens s pynt. Rovdefjord	62 11.0125 005 36.3091	Iso WRG 6s	9,5	FL/SC 6,5	4,78 4,47 6,68	1 2 3 4 5 6 7 8 9	G W R G W R W R G	237,4 256,9 267,0 283,0 289,6 300,3 332,3 114,2 121,9	- 256,9 - 267,0 - 283,0 - 289,6 - 300,3 - 332,3 - 114,2 - 121,9 - 136,1	Fra inn på land til klar S om Laupsneset Til klar N av Bekårskjær j.stg. Til klar N av Syvdsnes og N av staken på Syvdsflu Til klar S om Syvdsnes og inn på Syvdsneset Til klar NØ av Kopparnes Til klar V av Bjørlykkeskjæret Til klar S av skjæret på Kroppen Til klar N om Kroppen jernstang Til innpå land

Fyrnr. Kartnr.	Område Navn Beliggenhet	Posisjon	Karakter	Lys høyde [m]	Beskrivelse Høyde over grunnen [m]	Lysvidde R G W	Sektor - farge - retning - beskrivelse				
303200 125	Syvdefjorden Syvdefjorden På Uraneset	62 07.3270 005 41.5873	Oc WRG 6s	10,5	FL/NB	<div><div>7.1</div><div>6.7</div><div>9.4</div></div>	1	W	331,3	- 337,6	Fra innpå Uraneset til 95 m Ø av neset S av Strand.
						2	R	337,6	- 2,4	Til inn på Takset	
						3	W	2,4	- 71,6	Til inn på Eidså	
						4	G	71,6	- 81,1	Til inn på Eidså (uforsterket lys)	
						5	W	81,1	- 139,3	Til inn på Kolgrov	
						6	R	139,3	- 160,9	Til klar av Øyratangen stake og 232 m Ø av Øyra	
						7	W	160,9	- 164,3	Til 506 m V av Syvdeneaset og klar V av Syvdsnesflua	
						8	G	164,3	- 167,6	Til innpå Uraneset.	
303402 125	Sunnmørerefjordene Rovdeskjær Vest av Rovde molo	62 10.9528 005 44.4823	FI R 3s	6,6	Lanterne på varde	<div><div>0.9</div><div></div><div></div></div>	1	R	0,0	- 360,0	Rundtlysende.
303451 125	Rovdefjorden Rovde molo, V Rovde molo vestre	62 10.9198 005 44.8035	Iso G 2s	5,7	Lanterne /IB på stang	<div><div></div><div>1.5</div><div></div></div>		G	0,0	- 360,0	
303452 125	Rovdefjorden Rovde molo, Ø Rovde molo østre	62 10.9060 005 44.8780	Iso R 2s	5,7	Lanterne/IB på stang	<div><div>1.4</div><div></div><div></div></div>		R	0,0	- 360,0	
303600 125	Sunnmørsfjordene Yksnøy Øyas sø pynt. Voldsfjord	62 13.4425 005 53.4446	Oc WRG 6s	26,5	FL/NB	<div><div>5.7</div><div>5.7</div><div>7.1</div></div>	1	R	210,5	- 211,7	Fra innpå Yksnøy til Ø av Laupsneset(Skog i sektor)
						2	W	211,7	- 222,7	Til NV om Flåvikneset(Skog i sektor)	
						3	G	222,7	- 255,7	Til S om Raudøyna	
						4	W	255,7	- 257,5	Til 131 m N om Ytre Steinneset stang	
						5	R	257,5	- 298,2	Til klar av Kråkeneset	
						6	G	298,2	- 316,6	Til V av Eikrem og Morkavika	
						7	W	316,6	- 335,0	Til Ø av Ulvestadhammeren	
						8	R	335,0	- 61,7	Til N om Bekårskjær	
						9	W	61,7	- 69,5	Til S om Laupsneset	
						10	G	69,5	- 70,0	Til innpå Yksnøy	
303605 125	Voldafjorden Berknesfluda Voldafjorden	62 13.0094 005 55.4436	FI G 3s	5,7	Lanterne på stang	<div><div></div><div>1.5</div><div></div></div>	1	G	0,0	- 360,0	Rundtlysende
303611 125	Voldsfjorden Lauvstad småbåthavn, V på molo	62 09.7265 005 56.7348	Iso G 2s	4,4	Lanterne på stang	<div><div></div><div></div><div></div></div>	1	G	0,0	- 360,0	Lanterne rundtlysende grønn.
303612 125	Voldsfjorden Lauvstad småbåthavn, Ø på molo	62 09.7292 005 56.7482	Iso R 2s	4,4	Lanterne på stang	<div><div></div><div></div><div></div></div>	1	R	0,0	- 360,0	Lanterne rundtlysende rød.
303711 125	Dalsfjorden Dusaodden	62 09.5455 005 57.0267	FI G 3s	4,4		<div><div></div><div>4.5</div><div></div></div>	1	G	0,0	- 360,0	
303722 125	Dalsfjorden Nautvikneset	62 08.1067 005 57.7389	FI R 3s	4,5		<div><div>4</div><div></div><div></div></div>	1	R	0,0	- 360,0	

Fyrnr. Kartnr.	Område Navn Beliggenhet	Posisjon	Karakter	Lys høyde [m]	Beskrivelse Høyde over grunnen [m]	Lysvidde R G W	Sektor - farge - retning - beskrivelse				
303733 125	Dalsfjorden Aksnes	62 04.5953 005 54.9934	FI G 3s	3,9		4	1	G	0,0	- 360,0	
303801 125	Sunnmørsfjordene Volda hamn , S Ø molohode	62 08.6487 006 04.0676	Fast G lys	0,0	Lanterne på stang 0,0		1	G	0,0	- 360,0	Rundtlysende.
303802 125	Voldafjorden Volda hamn, N V molohode	62 08.6546 006 04.0273	Fast R lys	0,0	Lanterne på stang 0,0		1	R	0,0	- 360,0	Rundtlysende
304000 125	Sunnmørsfjordene Furnes Voldafjord	62 05.6686 006 08.5145	Oc WRG 6s	12,0	FL/NB 3,5	5,9 5,5 8	1	G	306,2	- 47,9	Fra innpå land SØ for lykten til 87m NV av Goleneset
							2	W	47,9	- 54,9	Til innpå Åshammaren
							3	R	54,9	- 110,7	Til 69m NØ av Krumsvikneset
							4	G	110,7	- 127,1	Til 141m NØ av Espedalsneset
							5	W	127,1	- 134,3	Til 167m SV av Greifsnaset
							6	R	134,3	- 152,6	Til innpå Løviknes
304200 125	Sunnmørsfjordene Årsetøy På øyas N pynt. Austfjorden	62 04.6102 006 15.3456	Oc (2) WRG 8s	5,0	FL/NB 3,5	4 3,7 5,7	1	R	102,6	- 110,4	Fra innpå Vikeneset til 100m N av Vikaskjæret
							2	W	110,4	- 116,0	Til 82m S om Hunneset
							3	G	116,0	- 229,5	Til 196m SØ om Årset.
							4	W	229,5	- 234,9	Til 105m N om Skorneset
							5	R	234,9	- 250,8	Til innpå Skorneset
304400 125	Sunnmørsfjordene Leitet Austfjorden	62 04.5228 006 18.8734	Oc WRG 6s	5,0	FL/NB 3,5	4,2 3,9 5,9	1	G	336,4	- 9,6	Fra innpå land ved Leitet til 97m V av Fjørehammaren
							2	W	9,6	- 40,9	Til 91m SØ av Kjenaset
							3	R	40,9	- 108,7	Til klar NØ av Hamrefluda og 140m NØ av Skorneset
							4	W	108,7	- 115,4	Til 47m SV om Aurstadneset (Laberget)
							5	G	115,4	- 138,6	Til innpå land i Geitvika
304600 125	Ørsta fjorden Raudøy Raudøyholmens n pynt	62 14.4676 005 58.7682	Oc (2) WRG 8s	21,0	FL/SC 3,0	3,6 3,4 5,3	1	G	93,0	- 97,2	Fra innpå Raudøy til klar N av Raudøy.
							2	W	97,2	- 118,1	Til 275 m SV av Rjånes lanterne.
							3	R	118,1	- 335,1	Til 187 m V av Lianesholmen lanterne.
							4	W	335,1	- 338,9	Til 142 m Ø av indre Steinneset.
							5	G	338,9	- 342,3	Til innpå indre Steinneset
304701 125	Sunnmørefjordene, Ørsta fjord Rjånes Ved fergeleie	62 14.8903 005 57.7079	FI G 5s	10,0	Lanterne på stang 7,0	0,9	1	G	0,0	- 360,0	Rundtlysende.
304802 125	Sunnmørefjordene, Ørsta fjord Lianesholmen	62 12.9692 006 00.4990	FI R 3s	6,7	Lanterne på stang 5,9	2,2	1	R	0,0	- 360,0	Rundtlysende.
305001 30	Vartdalsfjorden Vartdal havn molo	62 18.5552 006 05.7662	Fast G lys	6,2	Lanterne med IB g 13,3	0,5	1	G	0,0	- 360,0	
305400 30	Sunnmørefjordene Hareid molo, S	62 22.2458 006 02.1525	Iso R 2s	8,2	Lanterne på stang 7,2	0,5	1	R	0,0	- 360,0	Rundtlysende.

Fyrnr. Kartnr.	Område Navn Beliggenhet	Posisjon	Karakter	Lys høyde [m]	Beskrivelse Høyde over grunnen [m]	Lysvidde R G W	Sektor - farge - retning - beskrivelse				
305401 30	Sunnmørefjordene Hareid molo, N	62 22.2891 006 02.0776	Iso G 2s	8,5	Lanterne på stang 7,0	<div><div></div><div>0,4</div><div></div></div>	1	G	0,0	- 360,0	Rundtlysende.
305500 30	Sunnmørefjordene Hjørungneset Storfjorden	62 21.2163 006 06.7328	Oc WRG 6s	19,0	FL/NB 3,0	<div><div>5,5</div><div>5,5</div><div>6,9</div></div>	1	G	119,2	- 127,8	Fra innover Hjørungneset til 117m NØ av Overåflu stang.
							2	R	127,8	- 144,9	Til klar NØ av Kvitneset.
							3	W	144,9	- 159,0	Til klar V av Eltranaset lanterne.
							4	G	159,0	- 243,1	Til klar SØ av Solavågflua lanterne.
							5	W	243,1	- 255,4	Til klar N av Festøyflesa.
							6	R	255,4	- 342,4	Til innover Hjørungneset.
305600 30	Sula fjorden Hjørungavåg På molohodet Hjørungavåg	62 21.2630 006 05.1713	FI G 3s	8,6	Lanterne på stang 6,7	<div><div></div><div>1.031</div><div></div></div>	1	G	0,0	- 360,0	Rundtlysande
305602 126	Sula øst Klubben Storfjorden	62 24.5311 006 19.2632	Q R	6,5	HIB på stang	<div><div>2</div><div></div><div></div></div>		R	0,0	- 360,0	
305610 126	Storfjorden Solavågsfluda Solevågsfluda	62 24.4413 006 19.6833	FI W 3s	7,0	LA/IB 8,5	<div><div></div><div></div><div>2</div></div>	1	W	0,0	- 360,0	Rundtlysende
305700 126	Sunnmørefjordene Flisneset Storfjorden	62 25.0984 006 23.1566	Oc (2) WRG 8s	7,2	FL/SC 6,0	<div><div>2,1</div><div>1,9</div><div>3,2</div></div>	1	R	267,0	- 278,9	Fra innpå land ved Flisneset til klar S av Aursneset.
							2	W	278,9	- 286,1	Til klar N av Hallvardflua stang.
							3	G	286,1	- 354,3	Til klar V av Gjeveneset.
							4	W	354,3	- 14,6	Til klar Ø av Vindsneset
							5	R	14,6	- 52,3	Til klar N av Rotaneset.
							6	W	52,3	- 64,6	Til klar 175m S av Solevågsflu lanterne.
							7	G	64,6	- 136,3	Til 74m V av Haneskjær lanterne.
							8	R	136,3	- 150,0	Til klar Ø av Haneskjær lanterne.
							9	G	150,0	- 170,6	Til inn på Sveneset
305710 126	Flisneset Haneskjæret Flisfjorden	62 25.4618 006 22.5311	Q W	4,8	LA 3,4	<div><div></div><div></div><div>1,5</div></div>		W	0,0	- 360,0	
305900 126	Hjørundfjorden Lekneset Hjørundfjord	62 12.3670 006 31.7280	Oc WRG 6s	10,0	FL/NB 3,0	<div><div>7,1</div><div>6,7</div><div>9,4</div></div>	1	R	282,3	- 329,4	Fra innpå land ved Leknes til klar V av Lyngshalsen.
							2	W	329,4	- 336,6	Til klar Ø av Skarvhammaren.
							3	G	336,6	- 97,0	Til 131m N av Hustadneset
							4	W	97,0	- 109,5	Til innmot Solstrand i Sæbøvika.
							5	R	109,5	- 153,9	Til klar Ø av Årsneset.
							6	W	153,9	- 157,8	Til klar V av Lyngneset.
							7	G	157,8	- 171,5	Til innpå Halsen.
306101 126	Norangs fjorden Storflu Hjørundfjorden	62 12.2773 006 36.0250	FI G 3s	8,0	Lanterne på stang 10,0	<div><div>0</div><div>3,6</div><div>0</div></div>	1	G	0,0	- 360,0	Rundtlysende.

Fyrnr. Kartnr.	Område Navn Beliggenhet	Posisjon	Karakter	Lys høyde [m]	Beskrivelse Høyde over grunnen [m]	Lysvidde R G W	Sektor - farge - retning - beskrivelse				
306300 126	Sunnmørerefjordene Valleskjær Storfjord	62 27.8918 006 39.5746	Iso WRG 6s	7,1	FL/SC	4,7	1	G	224,9	- 257,7	Fra 45mSØ av Solnørsvika Vestre lanterne til 115m S av Apalsetneset.
					6,0	4,4	2	W	257,7	- 261,5	Til 190m N av Storskjeret.
						6,6	3	R	261,5	- 277,8	Til 153m S av Gausneset
							4	W	277,8	- 288,6	Til klar N av Vindsneset og 112m N av Kjefflåneset.
							5	G	288,6	- 44,9	Til 164m N av Ørsneset.
							6	W	44,9	- 61,2	Til 150m S av Hessebergneset.
							7	R	61,2	- 71,6	Til innpå land ved Langneset
306302 126	Sunnmørsfjordene Solnørsvika, V Storfjord	62 28.5372 006 40.8851	FI R 3s	5,0	Lanterne på stang	1,5	1	R	0,0	- 360,0	Rundtlysande
					0,0						
306303 126	Storfjord Solnørsvika, Ø Sunnmørsfjordene	62 28.5207 006 41.1410	FI G 3s	4,7	Lanterne på stang	0	1	G	0,0	- 360,0	Rundtlysande
						1,5					
					7,5	0					
306400 127	Storfjorden Stordalsholmen Storfjorden	62 22.4662 006 56.0896	Oc (2) WRG 8s	7,5	FL/SC	3,6	1	G	337,3	- 355,4	Fra innpå Tobaksneset til 84m V av Holmeneset
						3,4	2	W	355,4	- 9,2	Til 210m Ø av neset S av Bødaolsvika.
					3,0	5,3	3	R	9,2	- 167,8	Til 139m Ø av Skotshalsen.
							4	W	167,8	- 181,4	Til 212m V av Smineset.
							5	G	181,4	- 247,8	Til S av landet ved Hovsbugen i Stordalsvika
							6	W	247,8	- 258,5	Til N av landet på S-siden av Stordalsvika.
							7	R	258,5	- 282,3	Til innpå Brønneset
306800 127	Storfjorden Uksneset Norddalsfjorden	62 17.2277 007 00.3278	Oc WRG 6s	7,5	FL/SC	4	1	R	102,5	- 132,9	Fra innover Uksneset til klar NØ av Oshammeren
					3,0	4	2	G	132,9	- 145,6	Til klar Ø av Skotungneset
						5,2	3	W	145,6	- 152,1	Til klar SV av Uraleset
							4	R	152,1	- 272,6	Til klar S av Kvitneset
							5	W	272,6	- 275,9	Til klar N av Ospahjellneset
							6	G	275,9	- 341,6	Til innpå land Uksneset
307000 127	Sunnmørsfjordene Haugsbukt Norddalsfjorden	62 17.4663 007 18.6657	Oc (2) WRG 8s	8,2	FL/NE	6,9	1	R	263,7	- 269,0	Fra innpå land på Selstokkneset til inn i bukta ved Nerhusstranda.
					3,0	6,5	2	W	269,0	- 289,0	Til 135m N av Oksneset.
						9,1	3	G	289,0	- 77,4	Til 120m N av Vindsneset
							4	W	77,4	- 80,6	Til 155m S av neset V for Grautahamna
							5	R	80,6	- 84,3	Til inn mot Honeset.
307200 127	Sunnlyvsfjorden Stokke Sunnlyvsfjorden	62 09.8252 007 01.8631	FI WRG 5s	8,5	FL/SC	4,5	1	R	31,9	- 47,7	Fra inn på kaien Oaldsbygda til klar V av Furneset.
					3,0	4,2	2	W	47,7	- 63,1	Til inn mot Tindbjørgane.
						6,4	3	G	63,1	- 175,4	Til klar Ø av Uksneset og 215m Ø av Uksneset lykt
							4	W	175,4	- 179,4	Til 148m V av Raudbergneset kai.
							5	R	179,4	- 200,5	Til innpå land N av lykten ved Juvika.
307400 127	Sunnmørerefjordene Ljønes Sunnelfjord	62 07.1153 006 55.6649	Iso G 2s	9,5	Lanterne på stang	1,6	1	G	0,0	- 360,0	Rundtlysande.
					4,0						

Fyrnr. Kartnr.	Område Navn Beliggenhet	Posisjon	Karakter	Lys høyde [m]	Beskrivelse Høyde over grunnen [m]	Lysvidde R G W	Sektor - farge - retning - beskrivelse				
307600 127	Geirangerfjorden Syltevik Geirangerfjorden	62 05.2416 007 03.8302	FI WRG 5s	9,3	FL/SC	4	1	R	76,6	- 109,7	Fra innpå Sylteviklandet til 146m N av Nakkeneset.
					3,5	3,7	2	W	109,7	- 111,8	Til 47m S avr Korsen
						5,7	3	G	111,8	- 219,6	Til 93m Ø av Knivsflåpynten
							4	W	219,6	- 224,5	Til 124m V av landet ved Skagen
							5	R	224,5	- 247,1	Til innpå land Ø av lykta.
307800 127	Sunnmørefjordene Grande Geirangerfjorden	62 07.0784 007 10.5620	FI WRG 3s	11,5	LA/SC	2,51	1	G	306,2	- 321,9	Fra innover land ved Grande til 37m SV av pullert v/ Lausneset
					6,0	2,29	2	W	321,9	- 332,2	Til 84m Ø av Fonnaneset
						3,87	3	R	332,2	- 84,8	Til 115m N av Skagen
							4	W	84,8	- 94,4	Til 500m N av Skagen
							5	G	94,4	- 122,6	Til innover land ved Årset
307910 126	Sykkylvsfjorden Sykkylvsbrua Midt på Brua	62 23.0511 006 33.8187	Iso W 2s	16,0	Lanterne på stang		1	W	0,0	- 360,0	Rundtlysende
					16,0						
307920 0	Sykkylvsfjorden Sykkylvsbrua, Ø På brokar	62 23.0497 006 33.8408	Fast lys yellow		IB/NB						
307930 0	Sykkylvsfjorden Sykkylvsbrua, V På Brokar	62 23.0502 006 33.7816	Fast lys yellow		Indirekte belysning						
3079A 0	Sykkylvsfjorden Sykkylvsbrua ind belysning på vestre brokar	62 23.0510 006 33.7875			IB						
					0,0						
3079B 0	Sykkylvsfjorden Sykkylvsbrua ind belysning på østre brokar	62 23.0473 006 33.8539			IB						
					0,0						
309000 125	Sandsfjorden Sandshamn På nøre molo	62 15.0529 005 29.5433	Iso WRG 6s	7,7	FL/SC/IB	4,8	1	R	164,0	- 183,1	Fra inn mot Kleiveskjær til 107m Ø av Kleiveboden LA
					6,7	4,5	2	G	183,1	- 198,2	Til klar Ø av Hidsboden og 354m SØ av Hidsboden stang
						6,7	3	W	198,2	- 213,0	Til klar NV av Hidsneset lykt og 200m NV av selve Hidsneset
							4	R	213,0	- 228,9	Til 93m SØ av Gjøskjæra
							5	W	228,9	- 232,6	Til 105m NV av Rya.
							6	G	232,6	- 296,4	Til 195m SV av Haugsbygda molo LA.
							7	W	296,4	- 301,6	Til godt klar NØ av Grønsvikneset.
							8	R	301,6	- 331,7	Til godt klar SV om Nupaholmene.
							9	W	331,7	- 352,0	Til klar Ø av Eiriken, og 125m Ø av Voreneset
							10	G	352,0	- 92,3	Til N av stengene i havnen, med uforsterket lys.
							11	W	92,3	- 99,9	Til inn mot molokaiaen med uforsterket lys
309010 125	Kleiveboden Kleiveboden Sandsfjorden	62 15.7665 005 29.5039	FI R 3s	6,0	Lanterne på stang	2	1	R	0,0	- 360,0	Rundtlysende
					9,0						
309200 30	Sandsfjorden Langedrognnes Sandsøy nø side	62 16.0037 005 28.4090	FI WRG 5s	10,5	Lyktehus	3,6	1	G	105,9	- 118,5	Fra innpå land ved Langedrognnes til klar SV av Flesene stang.
					3,0	3,4	2	W	118,5	- 134,5	Til klar m SV om Flesene stang.
						5,3	3	R	134,5	- 230,7	Til klar m SØ om Hidsboden stang.
							4	W	230,7	- 277,7	Til klar N av Kleiveskjeret og 303 m N om Kleiveboden LA
							5	G	277,7	- 279,9	Til inn mot land














Fyrnr. Kartnr.	Område Navn Beliggenhet	Posisjon	Karakter	Lys høyde [m]	Beskrivelse Høyde over grunnen [m]	Lysvidde R G W	Sektor - farge - retning - beskrivelse				
309300 125	Sandsfjorden Haugsbygda molo På molohodet	62 14.0334 005 34.4547	Iso R 2s	7,0	Lanterne på stang 5,7	1 G W	1	R	0,0	- 360,0	Rundtlysende.
309301 125	Gursken Saltfluda Haugsbygda	62 13.8398 005 35.0196	Iso G 2s	6,0	HIB på stang 8,3	1.7 G W	1	G	0,0	- 360,0	Rundtlysende
309500 125	Sandsfjorden Ytre Gursken, nedre	62 13.8547 005 37.0365	Oc (2) WRG 8s	6,0	Lanterne på stang 5,0	5 4.7 7 G W	1 2 3	G W R	358,8 91,9 93,8	- 91,9 - 93,8 - 125,8	Fra innpå land ved Knotten til 74 m N av Saltflu jernstang Til 82 m S av Stabben jernsøyle Til innpå moloen i Haugsbygda
310001 125	Sandsfjorden Gjøs kjæra Gjøs kjæra	62 15.9029 005 31.2980	Iso G 2s	8,8	HIB på stang 7,8	2 G W	1	G	0,0	- 360,0	Rundtlysende
311000 125	Sandsfjorden Gjerdsvika, nedre I Viksbotn	62 15.4214 005 34.9606	Fast R lvs	8,5	Lanterne på stang 0,0	3.4 G W	1	R	0,0	- 360,0	Rundtlysende.
						Overrett med: Retning: Beskrivelse:	311100 114,1 Leder i 114 gr. til Gjerdsvika				
311100 125	Sandsfjorden Gjerdsvika, øvre I botnen av havna	62 15.3860 005 35.1329	Fast R lvs	19,8	LA/NE 0,0	3.4 G W	1	R	0,0	- 360,0	Rundtlysende.
						Overrett med: Retning: Beskrivelse:	311000 114,1 Leder i 114 gr. til Gjerdsvika				
311200 125	Sandsfjorden Gjerdsvika molo På moloen	62 15.6795 005 33.7946	Oc (2) WRG 8s	9,9	FL 8,6	4.1 3.8 5.9 G W	1 2 3 4 5 6 7	R G W R W G W	76,7 85,2 104,4 109,1 132,0 133,2 298,4	- 85,2 - 104,4 - 109,1 - 132,0 - 133,2 - 143,0 - 322,0	Fra inn mot Gjønaset til 83m S av Lurva stang. Til klar N om Gjøs kjæra og klar N av Djupefluda 15m grunne. Til 475m SV om Flesene stang. Til 271m NØ av Kje ggane stang. Til 183m SV om Hidsboden stang. Til innpå land ved Goteneset. Fra 50m SV av molo småbåthavn til midt i havnen uforstreket lys.
312000 30	Flåværløia Hidsneset Gurskeøy nv pynt	62 17.1324 005 32.8359	Iso WRG 4s	15,5	Lyktehus 6,5	5.1 5.1 6.5 G W	1 2 3 4 5 6 7 8 9	G W R W G W R W G	18,8 36,8 45,1 80,8 82,9 102,9 105,6 191,2 196,3	- 36,8 - 45,1 - 80,8 - 82,9 - 102,9 - 105,6 - 191,2 - 196,3 - 214,1	Fra V av sl.gr. ved Goteneset til 223 m NV av Gjøs kjæret HIB Til 299m SØ av Kleivebåen LA Til klar N av Djupefluda Til klar S av Flesene Til klar N av Leirbodgrunnen. Til klar S av Koparstadnabben Til 292 m Ø av Penningflu lanterne. Til 238 m V av vestligste stang på Langfluda Til V av landet N av Hidsneset.
312400 30	Flåværløien Penningflu	62 18.8180 005 33.2081	FI R 3s	11,7	Lanterne på stativ 15,2	2 G W	1	R	0,0	- 360,0	

Fyrnr. Kartnr.	Område Navn Beliggenhet	Posisjon	Karakter	Lys høyde [m]	Beskrivelse Høyde over grunnen [m]	Lysvidde R G W	Sektor - farge - retning - beskrivelse							
312500 30	Flåværleia Flåvær Varholmens v pynt	62 18.9361 005 34.9434	Oc (3) WRG 10s	16,8	Fyrbygning med tårn	12	1	G	308,4	- 51,0	Fra SV av Kvalebåen til klar SØ av Kråka og midt mellom Hidsboden og Kjeggane.			
					11,5	2	R	51,0	- 69,5	Til klar N av Lisje Godøyfluda og Skjeggane.				
					14,7	3	W	69,5	- 72,5	Til klar S av Ristegrunnen.				
						4	G	72,5	- 100,6	Til klar N av 3m grunne Nordre Stabben.				
						5	W	100,6	- 272,7	Til inn på Flåvær, uforsterket lys fra ca. 129 grader.				
						Racon Signal: Type:	Morsetegn Morsetegn O m/utstrekning 1.38 n.mil FA							
312501 30	Flåværleia Lille Godøyflu Gurskøy	62 17.9484 005 29.6746	FI G 3s		LB/SC		G	0,0	- 360,0					
						3,8								
312502 30	Flåværleden Ristegrunnen	62 18.4237 005 31.0919	Q R		LB/SC	2,3	1	R	0,0	- 360,0				
312511 30	Flåværleia Einmeningen	62 19.1682 005 34.7233		6,4	Lanterne på stang	2,5		G	0,0	- 360,0				
312518 30	Flåværleia Vikeskjeret Sydvestsida av Bergsøy	62 19.1259 005 37.6702	FI R 3s	5,9	Lanterne på stang	1		R	0,0	- 360,0				
312800 30	Flåværleia Klubben På Kvaleklubben	62 18.5869 005 36.5832	Oc (2) WRG 8s	6,0	Lyktehus på stativ	2,1	1	G	180,5	- 251,7	Fra Ø av Kua varde til 124m S av stg ved Innseilingen til Eggesbønes			
										2	W	251,7	- 255,9	Til 113m N av Herøyhunden
										3	R	255,9	- 279,3	Til 139m S av skjæret ved Tronden
										4	W	279,3	- 327,8	Til 87m NØ av Liteskjæret stang
										5	G	327,8	- 61,6	Til klar NV av vestligste Hidslendingene
										6	W	61,6	- 66,3	Til 178m SØ av Langfluda stang
										7	R	66,3	- 93,0	Til 74m N av Stabben lanterne
										8	G	93,0	- 98,1	Til klar S av Varholmflua stake.
312807 30	Flåværsleden Stabben SSV av Flåvær lykt	62 18.5918 005 34.5930	Q G	12,0			G	0,0	- 360,0					
						2,8								
312811 30	Flåværleia Kvalebåen S om Klubben lykt	62 18.4242 005 36.5461	FI G 3s		Lanterne på stativ			G	0,0	- 360,0				
						2,5								
312813 30	Flåværleia Tronden Ø om Klubben lykt	62 18.6190 005 37.7286	Q G	5,3	Lanterne på stang			G	0,0	- 360,0				
						4,3								

Fyrnr. Kartnr.	Område Navn Beliggenhet	Posisjon	Karakter	Lys høyde [m]	Beskrivelse Høyde over grunnen [m]	Lysvidde R G W	Sektor - farge - retning - beskrivelse				
313000 30	Flåværløia Steinsholmskjeret Herøyfjorden	62 18.2588 005 39.2568	Oc (3) WRG 10s	3,8	FL/NB	6.9	1	G	75,6	- 91,4	Fra inn på land til 240 m S av Kvalebåen LA
					5,0	6.5	2	R	91,4	- 99,9	Til 69 m N av Stabben
						9.1	3	W	99,9	- 102,5	Til 90 S av Klubben FL og Varholmflu
							4	G	102,5	- 121,6	Til 83 m NØ av Store Sandøya
							5	W	121,6	- 127,3	Til klar V av Kyrkjeholmen FL og 446 m SV av Vikeskjeret lanterne
							6	R	127,3	- 195,9	Til 19 m Ø av Grønnholmflu lanterne
							7	W	195,9	- 205,6	Til 149 m V av Herøyhunden stang
							8	G	205,6	- 292,9	Til 34 m S av Notaskjæret
							9	W	292,9	- 314,1	Til 44 m NØ av Legeholmen
							10	R	314,1	- 357,5	Til 77 m V av Legeholmen
							11	W	357,5	- 7,3	115 m Ø av piren N i havna
							12	G	7,3	- 28,5	Til innover landet sør for Steinsholmen
313502 30	Flåværløia Arnholmen Legeholmen S pynt	62 18.0178 005 39.4923	FI R 3s	4,6	Lanterne på stang	1.21	1	R	0,0	- 360,0	Rundtlysende
					5,2						
314002 30	Flåværløia Grønnholmflu Eggesbønes	62 19.2577 005 39.8428	FI R 3s	5,1	Lanterne på stang	1.21	1	R	0,0	- 360,0	Rundtlysende
					6,9						
314101 30	Flåværløia Mjølstadnesflu Eggesbønes	62 19.3795 005 39.6435	FI G 3s	4,7	Lanterne på stang	1.31	1	G	0,0	- 360,0	Rundtlysende
					8,0						
314501 30	Flåværløia Herøyhunden Vest av Herøya	62 18.9568 005 40.3047	FI G 3s	5,9	Lanterne på stang	1.31	1	G	0,0	- 360,0	Rundtlysende
					6,8						
314800 30	Flåværløia Røyresund På nordre brokar	62 19.2268 005 43.2162	Oc WRG 6s	9,0	FL/NB	7.3	1	G	256,2	- 265,6	Fra S av Kjeholmskjæret i Teigesund til klar S av Røyraskjæret lanterne
					9,3	6.9	2	W	265,6	- 275,8	Til 156 m N av Kverna stang og klar N av Blankholmgrunnen lanterne
						9.6	3	R	275,8	- 79,7	Til 43 m N av Herøyhunden lanterne
							4	W	79,7	- 83,7	Til 50 m S av Røyrestøflu stang
							5	G	83,7	- 89,3	Til inn på land på Leinøy.
315001 30	Flåværløia Blankholmgrunnen Nordøst for Blankholmen	62 19.1774 005 43.8837	FI G 3s	5,0	Lanterne på stang	1.31	1	G	0,0	- 360,0	Rundtlysende
					6,5						
315100 30	Flåværløia Røyraskjæret Røyrasundets NØ-side	62 19.2645 005 43.7886	Q R	4,4	Lanterne på stang	1.3	1	R	0,0	- 360,0	Rundtlysende.
					9,4						
315200 30	Flåværløia Teigesund Dimnanes nv pynt	62 19.4193 005 45.9222	Iso WRG 6s	8,0	Lyktehus	2.5	1	R	352,5	- 359,3	Fra innpå Skredderholmen til klar V av liten holme SV av samme.
						2.5	2	W	359,3	- 6,5	Til klar Ø av Fånota
						3.4	3	G	6,5	- 78,4	Til 85m N av Blankholmgrunnen LA
					4,0		4	W	78,4	- 139,3	Til 100m SV av Torvikholmen lykt.
							5	R	139,3	- 226,9	Til klar SØ av stg Ø av Kloholmen, nordre
							6	W	226,9	- 231,3	Til klar NV av Lillespjøtøya.
							7	G	231,3	- 239,8	Til innpå land på Dimna

Fyrnr. Kartnr.	Område Navn Beliggenhet	Posisjon	Karakter	Lys høyde [m]	Beskrivelse Høyde over grunnen [m]	Lysvidde R G W	Sektor - farge - retning - beskrivelse				
315302 30	Flåværleia Kirkholmskjeret	62 20.0693 005 44.4559	FI R 3s	5,0	Lanterne/LB over trekant 8,5	1.2 1.2 1.2	1	R	0,0	- 360,0	Rundtlysende.
315400 30	Flåværleia Torvikholmen Holmens ø kant	62 20.1879 005 44.6723	Iso WRG 2s	6,7	Lyktehus på underbygning 6,0	1.3 1.2 2.2	1	R	319,5	- 331,4	Fra SV av Kjøholmen til 97m V av stg. ved Dimnaneset.
							2	W	331,4	- 339,9	Til 120m Ø av Fånøta.
							3	G	339,9	- 4,0	Til 60m Ø av Brennholmen lanterne.
							4	R	4,0	- 64,1	Til N av Kirkholmskjæra
							5	G	64,1	- 190,6	Til 190m V av Bøbbåen stg.
							6	W	190,6	- 211,7	Til 96m V av Nordre Byholmen.
							7	R	211,7	- 213,6	Til innpå Nordre Byholmen.
315411 30	Torvika Torvikholmen	62 20.0760 005 44.6697	Q G	1,0	LB	1 1 1		G	0,0	- 360,0	
315412 30	Flåværleia Brennholmen S om Torvikholmen lykt	62 19.9242 005 44.5673	Q R	3,5	Lanterne på stang	1 1 1		R	0,0	- 360,0	
315600 30	Flåværleia Boholmen Holmens v side	62 20.4212 005 48.5853	Iso WRG 4s	17,0	Lyktehus 3,0	1.4 1.2 2.2	1	G	314,7	- 319,5	Fra SV av Sneiingen lanterne til 280m SV av samme.
							2	W	319,5	- 52,5	Til 77m NV av Teigesund lykt.
							3	R	52,5	- 189,8	Til 95m Ø av Østre Tjuvholmskråkene lanterne.
							4	W	189,8	- 199,3	Til 134m V av nordligste stang ved Skarveskj.(NB Øst kardinalbøye i sektoren)
							5	G	199,3	- 206,0	Til 95m NV av Vestre Osnesgrunnen lanterne
315700 30	Flåværleia Vestre Osnesgrunnen Leden mot Ulsteinvik	62 20.7410 005 49.0440		4,3	Lanterne på stang 7,9	1 1 1	1	G	0,0	- 360,0	Rundtlysende.
315701 30	Flåværleia Østre Tjuvholmskråkene leden mot Ulsteinvik	62 20.9715 005 48.6791		5,6	Lanterne på stang 7,8	1 1 1	1	R	0,0	- 360,0	Rundtlysende.
315801 30	Dimnasundsleia Vestre Betemflu Vest av Betema	62 18.0243 005 45.4846	Q G	7,3	Lanterne på stang 9,0	2.6 2.6 2.6	1	G	0,0	- 360,0	Rundtlysende.
316000 30	Dimnasundsleia Bymannen Holmens østside	62 17.9265 005 45.0034	Oc (2) WRG 8s	4,0	Lyktehus 4,0	3.3 3 4.8	1	R	195,4	- 209,4	Fra øst av Storneset til 82m S av S-ligste stang syd av Fånotfluda
							2	W	209,4	- 220,7	Til 194m NV av liten holme N av Skreddarholmen.
							3	G	220,7	- 274,9	Til 65m S av Panseren stang
							4	W	274,9	- 283,8	Til 35m N av Kvitøya nordspiss.
							5	R	283,8	- 19,2	Til 60m V av sørpynten på Storøya
							6	W	19,2	- 27,4	Til 20m Ø av Rolfslua stang Tjørvåg.
							7	G	27,4	- 34,3	Til innpå Ormenes.
316201 30	Dimnasundsleia Møyaskrevflu Dimnas sydvestside	62 17.7435 005 46.3344	Q G	5,2	Lanterne på stang 9,2	2.3 2.3 2.3	1	G	0,0	- 360,0	Rundtlysende.

Fyrnr. Kartnr.	Område Navn Beliggenhet	Posisjon	Karakter	Lys høyde [m]	Beskrivelse Høyde over grunnen [m]	Lysvidde R G W	Sektor - farge - retning - beskrivelse				
316400 30	Dimnasundsleia Dimna Sørpynt Dimna Sørpynt	62 17.7454 005 47.4506	Oc WRG 6s	2,0	FL/NB 2,0	5,3 4,9 7,3	1	G	276,6	- 284,2	Fra inn på Vøøya til 78m SV av Vøøya.
							2	W	284,2	- 285,6	Til 80m NØ av Høymolskjæret
							3	R	285,6	- 297,2	Til 47m S av Høymolskjæret stang
							4	W	297,2	- 305,4	Til 50m NØ av Rissnesfluda Ø stang
							5	G	305,4	- 70,0	Til 88m N av Kubbeteholmen stang
							6	W	70,0	- 70,8	Til 41m S av sydkant Storøya
							7	R	70,8	- 90,3	Til inn på Dimna sydpunt
316602 30	Dimnasundsleia Krigsholmflu Øst av Kriksholmene	62 17.6351 005 47.8591	Q R	7,8	Lanterne på stang 7,7	2,6	1	R	0,0	- 360,0	Rundtlysende.
316802 30	Dragsundet Dragsundet, N Dragsundets nordvest spiss	62 17.1878 005 49.7886	Q R	5,9	Lanterne på stang 6,9	1,8	1	R	0,0	- 360,0	Rundtlysende.
316902 30	Dragsundet Dragsundet, S Dragsundets vestside	62 17.0825 005 49.8729	Q R	7,3	Lanterne på stang 9,0	2,6 0 0	1	R	0,0	- 360,0	Rundtlysende.
317002 30	Dragsundet Dragsundet, V, 1 Rennas vestside nordre	62 16.9524 005 49.8125	Fast R lys	4,5	Lanterne på stang 0,0	1,5 0 0	1	R	0,0	- 360,0	Rundtlysende.
317102 30	Dragsundet Dragsundet, V, 2 Rennas vestside midtre	62 16.9127 005 49.8591	Fast R lys	4,5	Lanterne på stang 3,5	1,5	1	R	0,0	- 360,0	Rundtlysende.
317202 30	Dragsundet Dragsundet, V, 3 Rennas vestside søre	62 16.8087 005 49.9529	Fast R lys	4,5	Lanterne på stang 6,0	1,1	1	R	0,0	- 360,0	Rundtlysende.
317301 30	Dragsundet Dragsundet, Ø, 1 Rennas østside nordre	62 16.9712 005 49.8366	Fast G lys	4,5	Lanterne på stang 8,3	0 1,55 0	1	G	0,0	- 360,0	Rundtlysende.
317401 30	Dragsundet Dragsundet, Ø, 2 Rennas østside midtre	62 16.9228 005 49.8706	Fast G lys	4,5	Lanterne på stang 0,0	0 1,6 0	1	G	0,0	- 360,0	Rundtlysende.
317501 30	Dragsundet Dragsundet, Ø, 3 Rennas østside søre	62 16.9052 005 49.8978	Fast G lys	4,5	Lanterne på stang 0,0	0 1,6 0	1	G	0,0	- 360,0	Rundtlysende.
318002 30	Eiksundsleia Store Hestholmen Hestholmen nordøstpynt	62 16.7080 005 50.8458	Q R	9,0	Lanterne på stang 7,3	1,8	1	R	0,0	- 360,0	Rundtlysende.
318200 30	Eiksundsleia Lille Hestholmflu SØ av Hestholmen	62 16.3709 005 50.6641	Oc (2) WRG 8s	6,0	FL/SC 9,0	1,3 1,2 2,2	1	R	193,7	- 209,3	Fra innpå Hestholmen til 52m SØ av østligste skjer Hestholmen
							2	W	209,3	- 254,8	Til 105m N av Haddalsholmene
							3	G	254,8	- 38,7	Til 62m NV av Aursnespynten lanterne
							4	W	38,7	- 42,5	Til 66m SØ av Rundafllu stang
							5	R	42,5	- 48,3	Til innpå Nykreimsholmen

Fyrnr. Kartnr.	Område Navn Beliggenhet	Posisjon	Karakter	Lys høyde [m]	Beskrivelse Høyde over grunnen [m]	Lysvidde R G W	Sektor - farge - retning - beskrivelse				
318401 125	Eiksundsleia Aursnespynten Aursnespynten	62 14.9959 005 48.3930	Q G	5,8	Lanterne på stang 7,2		1	G	0,0	- 360,0	Rundtlysende.
318600 125	Eiksundsleia Aursnes V om Aursnespynten	62 14.9986 005 49.5023	Iso WRG 6s	4,5	FL/SC 3,0		1	R	276,0	- 281,6	Fra innover Litleskerene til 46m S av Havågflu stang
							2	W	281,6	- 283,1	Til 44m N av Selvågholmene stang
							3	G	283,1	- 13,8	Til midt i Måløysundet og 279m V av Fatlvikfluda stang
							4	R	13,8	- 55,8	Til 137m NV av Kleppeflu stang
							5	W	55,8	- 82,8	Til 115m S av Aurspynten LA
							6	G	82,8	- 91,5	Til innpå Aursnespynten
318802 125	Eiksundsleia Grønevikholmen N av Eikøya	62 14.7560 005 52.9234	FI R 3s	4,5	Lanterne på stang 2,6		1	R	0,0	- 360,0	Rundtlysende.
319001 125	Eiksundsleia Bakarskjær I Eiksund	62 14.9285 005 53.8225	Q G	4,0	LA/SC 5,6		1	G	0,0	- 360,0	Rundtlysende.
319202 125	Eiksundsleia Bakarflu I Eiksund	62 14.9734 005 54.1271	Q R	4,5	Lanterne på stang 8,8		1	R	0,0	- 360,0	Rundtlysende.
319401 125	Eiksundsleia Måløysund Øst av Gurskøya	62 13.7967 005 48.9274	Q G	5,4	Lanterne på stang 7,2		1	G	0,0	- 360,0	Rundtlysende.
319410 125	Eiksundsleia Vaskervikholmen Gulskjærleia	62 13.8838 005 50.4997	Q R	4,1	Lanterne på stang 8,6		1	R	0,0	- 360,0	Rundtlysende
319411 125	Eiksundsleia Guleskjæret Gulskjærleia	62 13.8473 005 50.5323	Q G	4,4	Lanterne på stang 8,5		1	G	0,0	- 360,0	Rundtlysende
319412 125	Eiksundsleia Furuholmen Gulskjærleia	62 14.3933 005 51.2855	FI R 3s	4,4	Lanterne på stang 10,1		1	R	0,0	- 360,0	Rundtlysende
3197P 0	Ulsteinvik På molo utenfor Vikhølen	62 20.4822 005 50.6351			IB						
320000 30	Hareidlandet NV side Sneiingen Holmens SV side	62 20.2140 005 49.3890	FI R 3s	7,0	Lanterne på stang 7,5		1	R	0,0	- 360,0	Rundtlysende
320100 30	Hareidlandet NV side Nordre Lyngneskråkene Hareidlandet NV side	62 20.2399 005 49.9638	FI W 3s	3,8	Lanterne på stang		1	W	0,0	- 360,0	Rundtlysende
320111 30	Ulsteinvik Ulsteinvik, Ø-side Ø-side av innløpet til småbåthavnen.	62 20.5878 005 50.5669	Fast G lvs		Lanterne på stang		1	G	0,0	- 360,0	Rundtlysende

Fyrnr. Kartnr.	Område Navn Beliggenhet	Posisjon	Karakter	Lys høyde [m]	Beskrivelse Høyde over grunnen [m]	Lysvidde R G W	Sektor - farge - retning - beskrivelse				
320112 30	Ulsteinvik Ulsteinvik, V molo V-siden av innløpet til småbåthavnen.	62 20.5750 005 50.5392	Fast R lvs		LA		1	R	0,0	- 360,0	Rundtlysende
320201 30	Hareidlandet nv side Søre Lyngneskråka SV av Ulsteinvik havn	62 20.1239 005 49.9952	FI G 3s	5,0	Lanterne på stang 6,2	1,5	1	G	0,0	- 360,0	Rundtlysende.
320400 30	Hareidlandet nv side Ingridskjær	62 22.6141 005 43.4512	Q W	13,8	Lanterne på stativ 13,0	5,5	1	W	0,0	- 360,0	Rundtlysende.
320500 30	Hareidlandet NV side Vattøyskjæret Vatøyas s side	62 22.0474 005 46.3150	Oc (3) WRG 12s	10,5	Lyktehus 3,5	3,9 3,9 4,8	1	R	276,9	- 306,5	Fra innpå Ulsteinlandet til 102m SSV av Skarveskjeret stang
							2	W	306,5	- 311,4	Til 143m NØ av Tjuvholmskråkene lanterne.
							3	G	311,4	- 7,8	Til klar V av stg. V av Store Hatløy.
							4	R	7,8	- 24,9	Til 158 m NV av Torvikholmen lykt
							5	W	24,9	- 29,3	Til 111m SØ av Vikane
							6	G	29,3	- 108,3	Til 206m N av Stabben stang
							7	W	108,3	- 110,9	Til 93m SSV av Ingridskjærret lanterne.
							8	R	110,9	- 140,8	Til klar NØ av Tussen stang
							9	W	140,8	- 143,5	Til godt klar SV av 2,2m grunne Teklefludene
							10	G	143,5	- 152,3	Til klar SV av Ertenskjæret varde.
							11	R	152,3	- 176,4	Til klar Ø av Gullmunde stg
							12	G	176,4	- 189,0	Til over Brenningane og V av Eggholmen.
320600 30	Hareidlandet NV side Vattøy På Hamneskjær	62 22.4041 005 47.5203	Oc (2) WRG 8s	6,0	FL/SC 3,5	3,9 3,9 5,1	1	G	197,5	- 200,2	Fra inn over Eggholmfallene til klar SØ av Eggholmfalla
							2	W	200,2	- 204,7	Til klar NV av Kyrkjefluda
							3	R	204,7	- 329,5	Til klar V av sørligste stang ved Skarveskjeret
							4	W	329,5	- 337,0	Til 110m Ø av Tjuvholmskråkene lanterne.(NB Øst Kardinalbøye i sektoren)
							5	G	337,0	- 29,2	Til klar NV av nordre Byholmane
							6	W	29,2	- 32,2	Til klar SØ av Kyrefluda stang
							7	R	32,2	- 49,2	Til inn over landet på Vattøya
320801 30	Hareidlandet nv side Flø, V molo Flø	62 24.2113 005 50.7364	Iso G 2s	4,7	Lanterne på stang 3,2	0,9	1	G	0,0	- 360,0	Rundtlysende.
321000 30	Hareidlandet NV side Flø Hareidlandet NV side	62 23.9984 005 51.0484	Oc WRG 6s	9,0	FL/NB 3,0	3,8 3,5 5,5	1	W	39,8	- 42,7	Fra 264m NV av Biskopen stang til 84m SØ av Kyrefluda stang
							2	R	42,7	- 46,9	Til 771m SØ av Sandøya.
							3	W	71,1	- 73,5	Fra 310m N av Ingridskjær lanterne til 603m N av samme lanterne
							4	R	73,5	- 139,4	Til 335m NØ av Eggholmfalla LA.
							5	W	139,4	- 146,8	Til 958m VSV av Flørauden lykt.
							6	G	146,8	- 171,0	Til 365m Ø av Flørauden lykt.
							7	R	171,0	- 177,6	Til 735m Ø av Flørauden lykt. Sektor mørk mellom to hus, så kjem den igjen et stykke

Fyrnr. Kartnr.	Område Navn Beliggenhet	Posisjon	Karakter	Lys høyde [m]	Beskrivelse Høyde over grunnen [m]	Lysvidde R G W	Sektor - farge - retning - beskrivelse				
321500 30	Hareidlandet nv side Flørauden På ø holme	62 25.6461 005 50.0524	FI WRG 5s	12,0	Lyktehus på stativ 9,5	<div><div>6.9</div><div>6.9</div><div>8</div></div>	1	G	5,4	- 17,2	Fra 105mV av Ytstebarden stang til klar V av Kyrkjeflua
							2	W	17,2	- 20,5	Til 143m Ø av Sandøyklubben stang
							3	R	20,5	- 50,1	Til klar NV av Mefjordskjeret og Kråkøya
							4	W	50,1	- 51,7	Til SØ av stang SØ av Kvieneset.
							5	G	51,7	- 60,1	Til klar NV av Fjordeskillen 11m gr
							6	W	60,1	- 67,4	Til klar SØ av Djupeflu 14m gr
							7	R	67,4	- 110,2	Til klar N av Golla 9m gr.
							8	W	110,2	- 118,4	Til klar SV av Vallabåene
							9	G	118,4	- 138,4	Til klar NØ av Grunnskillen 18m
							10	W	138,4	- 159,0	Til klar V av Klovgrynna 18m
							11	R	159,0	- 168,8	Til klar Ø av Dyngeskillen 26m
							12	W	168,8	- 174,1	Til klar V av Kvalsåen 2m grunne
							13	G	174,1	- 191,2	Til klar Ø av Olsfluda
							14	W	191,2	- 197,2	Til klar V av Alnesbreidfluda
							15	R	197,2	- 210,7	Til Ø av Kråka Stang
							16	W	210,7	- 218,9	Til klar NV av Raudsteinskallen 9m og klar NV av slaggrunnlinjen fra Alnes
							17	G	218,9	- 234,7	Til midt mellom Stolane 11m og Revsflua 10m
							18	W	234,7	- 270,5	Til N av Litle Buhammaren
							19	R	270,5	- 5,4	Til første grense
						Racon Signal: Type:	Morsetean Morsetean T m/utstrekning 1.0 n.mil FA				
322000 30	Igesundsvaulen Kyrkjeholmen Bergsøy v side	62 19.7183 005 35.5293	FI WRG 5s	9,4	Lyktehus på søyle 6,0	<div><div>4.2</div><div>4</div><div>6</div></div>	1	R	295,3	- 304,2	Fra inn på Bergsøya til 122 m SV om Vikeskjæret lanterne
							2	W	304,2	- 313,1	Til 196 m NØ av Tronden
							3	G	313,1	- 39,8	Til 199 m Ø av Kråka.
							4	R	39,8	- 68,7	Til N av Godøyfluda grunnen og N av Nordre Stabben.
							5	W	68,7	- 70,1	Til S av Langfallet og kloss S av Koparstadnabben
							6	G	70,1	- 136,1	Til Ø av moloen på Koparstad
							7	R	136,1	- 172,0	Til V av Torebåen stang
322301 30	Igesundsvaulen Igesundsvaulen, 1 Rennas S side	62 20.1875 005 35.8273	Iso G 2s	6,3	Lanterne på stativ 6,2	<div><div>1.6</div><div></div><div></div></div>	1	G	0,0	- 360,0	Rundtlysende.
322402 30	Igesundsvaulen Igesundsvaulen, 2 Rennas N side	62 20.2045 005 35.7887	Iso R 2s	4,8	Lanterne på stativ 12,1	<div><div>1.5</div><div></div><div></div></div>	1	R	0,0	- 360,0	Rundtlysende.
322501 30	Igesundsvaulen Igesundsvaulen, 3 Rennas S side	62 20.2668 005 36.0434	Iso G 2s	4,8	Lanterne på stativ 8,5	<div><div>1.6</div><div></div><div></div></div>	1	G	0,0	- 360,0	Rundtlysende.
322602 30	Igesundsvaulen Igesundsvaulen, 4 Rennas N side	62 20.2812 005 36.0173	Iso R 2s	4,8	Lanterne på stativ 8,5	<div><div>1.5</div><div></div><div></div></div>	1	R	0,0	- 360,0	Rundtlysende.
322701 30	Igesundsvaulen Igesundsvaulen, 5 Rennas S side	62 20.3503 005 36.2843	Iso G 2s	4,6	Lanterne på stativ 6,8	<div><div>1.6</div><div></div><div></div></div>	1	G	0,0	- 360,0	Rundtlysende.

Fyrnr. Kartnr.	Område Navn Beliggenhet	Posisjon	Karakter	Lys høyde [m]	Beskrivelse Høyde over grunnen [m]	Lysvidde R G W	Sektor - farge - retning - beskrivelse				
322802 30	Igesundvaulen Igesundvaulen, 6 Rennas N side	62 20.3649 005 36.2620	Iso R 2s	4,8	Lanterne på stativ 7,5	1,5 1,5 1,5	1	R	0,0	- 360,0	Rundtlysende.
322901 30	Igesundvaulen Igesundvaulen, 7 Rennas S side	62 20.4577 005 36.6052	Iso G 2s	5,2	Lanterne på stativ 7,4	1,6 1,6 1,6	1	G	0,0	- 360,0	Rundtlysende.
323002 30	Igesundvaulen Igesundvaulen, 8 Rennas N side	62 20.4752 005 36.5757	Iso R 2s	4,8	Lanterne på stativ 10,8	1,5 1,5 1,5	1	R	0,0	- 360,0	Rundtlysende.
323011 30	Igesundvaulen Kvalsund molo Kvalsund molo	62 20.5334 005 36.6237	FI G 3s		Lanterne på stang	1,2 1,2 1,2	1	G	0,0	- 360,0	rundtlysende
323200 30	Holmefjorden Fosnavåg Vågsholmen N pynt.	62 20.6673 005 38.0318	Oc WRG 6s	5,0	Lyktehus 3,0	1,7 1,5 2,7	1	G	112,0	- 133,9	Fra klar N av Hestefluda til 57m NØ av Peisbåen.
							2	W	133,9	- 135,0	Til klar 82m SV av Trollholmskjær
							3	R	135,0	- 169,5	Til 39m V av Sildholmen stang.
							4	G	169,5	- 220,1	Til 90m SØ av Remøy molo lanterne. (NB.Sprosse i overgangen)
							5	R	220,1	- 227,6	Til innover Remøyholmen
323400 30	Holmefjorden Bolskjæret Fosnavågrennas v side. Ytre innløp	62 20.6345 005 37.9327	Iso G 2s	4,2	Lanterne på stang 7,5	3,3 3,3 3,3	1	G	0,0	- 360,0	Rundtlysende.
323602 30	Holmefjorden Vågsholmen Fosnavågrennas ø side	62 20.6282 005 38.0006	Iso R 2s	5,0	Lanterne på stang 5,5	3,5 3,5 3,5	1	R	0,0	- 360,0	Rundtlysende.
323802 30	Holmefjorden Nørdrevågneset Fosnavågrenna ø side	62 20.5345 005 38.1810	FI R 3s	5,7	Lanterne på stang 7,3	0,5 0,5 0,5	1	R	0,0	- 360,0	Rundtlysende.
324002 30	Holmefjorden Trollholmskjær Sørvest av Troidholmen	62 21.3496 005 36.6990	FI R 3s	12,5	HIB på stang 13,5	1,5 1,5 1,5	1	R	0,0	- 360,0	Rundtlysende
							1	R	0,0	- 360,0	Rundtlysende.
324101 30	Holmefjorden Peisboen Nordøst av Teigenes	62 21.2790 005 36.5541	Q G	12,5	HIB på stang 13,0	0 1,5 0	1	G	0,0	- 360,0	Rundtlysende
							1	G	0,0	- 360,0	Rundtlysende
324200 30	Holmefjorden Grønholmen Teigebogen	62 21.4909 005 36.8868	FI WRG 5s	12,0	FL/SC 3,0	2,8 2,6 4,2	1	G	267,8	- 112,2	Fra 221m S av molo på Remøy til 96m NV av Kyrkjeholmen.
							2	W	112,2	- 115,0	Til 102m SV av Svartskjæret.
							3	R	115,0	- 138,8	Til klar Ø av Geitmaren grunne.
							4	W	138,8	- 153,4	Til klar V av Hjortefluda grunne.
							5	G	153,4	- 158,3	Til klar Ø av Hjortefluda grunne.
							6	R	158,3	- 267,8	Til første grense.
324302 30	Holmefjorden Remøy molo På molohodet	62 21.6562 005 39.6830	Iso R 2s	5,6	Lanterne på stang 4,2	1,1 1,1 1,1	1	R	0,0	- 360,0	Rundtlysende.

Fyrnr. Kartnr.	Område Navn Beliggenhet	Posisjon	Karakter	Lys høyde [m]	Beskrivelse Høyde over grunnen [m]	Lysvidde R G W	Sektor - farge - retning - beskrivelse				
324402 30	Voldsundvaulen Voldsundvaulen, 1 Rennas n side	62 21.7637 005 39.9830	Iso R 2s	4,8	Lanterne på stativ 10,0	1,5 1,6 1,5	1	R	0,0	- 360,0	Rundtlysende.
324501 30	Voldsundvaulen Voldsundvaulen, 2 Rennas s side	62 21.7446 005 40.0068	Iso G 2s	4,8	Lanterne på stativ 10,0	1,6 1,6 1,6	1	G	0,0	- 360,0	Rundtlysende.
324602 30	Voldsundvaulen Voldsundvaulen, 3 Rennas n side	62 21.8743 005 40.2927	Iso R 2s	4,8	Lanterne på stativ 7,5	1,5 1,6 1,5	1	R	0,0	- 360,0	Rundtlysende.
324701 30	Voldsundvaulen Voldsundvaulen, 4 Rennas s side	62 21.8592 005 40.3160	Iso G 2s	4,8	Lanterne på stativ 8,5	1,6 1,6 1,6	1	G	0,0	- 360,0	Rundtlysende.
324802 30	Voldsundvaulen Voldsundvaulen, 5 Rennas n side	62 21.9883 005 40.5941	Iso R 2s	5,1	Lanterne på stativ 10,5	1,5 1,6 1,5	1	R	0,0	- 360,0	Rundtlysende.
324805 30	Voldsundvaulen Voldsundvaulen, 6 Rennas s side	62 21.9688 005 40.6136	Iso G 2s	4,8	Lanterne på stativ 10,6	1,6 1,6 1,6	1	G	0,0	- 360,0	Rundtlysende.
324901 30	Nerlandsøya Kvalsvik molo Kvalsvik	62 21.8335 005 33.6122	Iso G 2s	7,1	LA/IB 3,8	1,7 1,7 1,7	1	G	0,0	- 360,0	Rundtlysende.
325100 30	Teigebogen Kvalsvik, nedre På Molo	62 21.8252 005 33.4770	Fast R lvs	255,4	LA/NB 3,3	1,4 1,4 1,4	1	R	0,0	- 360,0	Rundtlysende.
						Overrett med: Retning: Beskrivelse:	325200 273,2 Leder midt i mellom Svartskisr og Kvrkieholmen				
325200 30	Teigebogen Kvalsvik, øvre På land	62 21.8381 005 32.9931	Iso R 4s	15,0	LA/SC 2,5	4,3 4,3 4,3	1	R	269,2	- 277,2	
						Overrett med: Retning: Beskrivelse:	325100 273,2 Leder midt i mellom Svartskisr og Kyrkjeholmen				
326000 30	Teigebogen Golleneset Nerlandsøya NØ side	62 22.4110 005 33.4213	Oc (2) WRG 8s	10,0	FL/SC 6,5	3,2 2,9 4,7	1	G	120,8	- 122,1	Fra innover Gollneset til synlig utom neset.
							2	W	122,1	- 137,1	Til V av Geitmaren
							3	R	137,1	- 159,9	Til Ø av Geitmaren
							4	W	159,9	- 175,3	Til V av 10m Hjortefluda
							5	G	175,3	- 260,1	Til 145 m S av Langfallet stang.
							6	R	260,1	- 292,9	Til NØ av Svartskjæret
							7	G	292,9	- 302,5	Til SV av Svartskjæret
							8	W	302,5	- 304,5	Til 88 m NØ av Kyrkjeholmen
							9	R	304,5	- 317,2	Til innpå Langeneset

Fyrnr. Kartnr.	Område Navn Beliggenhet	Posisjon	Karakter	Lys høyde [m]	Beskrivelse Høyde over grunnen [m]	Lysvidde R G W	Sektor - farge - retning - beskrivelse				
326101 30	Rundesundet og Runde ø side Rundesund bru, S	62 22.6938 005 37.7015	Fast G lvs	7,0	Lanterne på stang 0,0		1	G	0,0	- 360,0	Rundtlysende.
326102 30	Rundesundet og Runde ø side Rundesund bru, N	62 22.7499 005 37.6602	Fast R lvs	6,0	Lanterne på stang 0,0		1	R	0,0	- 360,0	Rundtlysende.
326111 30	Rundesundet Sævikflu Vest av Rundesund Lykt	62 22.6791 005 37.3862	FI G 3s		LB	2,7		G	0,0	- 360,0	
326200 30	Rundesundet og Runde ø side Rundesundet Remøy n pynt	62 22.6647 005 37.6870	Oc (3) WRG 10s	25,3	FL/NB 3,0	6,9 6,5 9,1	1 2 3 4 5 6 7 8 9	G W R G W R G R	59,0 90,6 107,6 122,6 235,6 239,7 244,2 246,5 266,0	- 90,6 - 107,6 - 122,6 - 235,6 - 239,7 - 244,2 - 246,5 - 266,0 - 271,9	Fra 264m N av Barane til 505m N av Gållanes lykt. Til klar S av Geitmaren. Til klar N av Geitmaren. Til 241 m S av Storskjær. Til klar N av Hella ved Flørauden lykt Til akkurat klar 6m grunne SV av Flørauden lykt. Til N av 2,8 m grunnen N av Eggholmane. Til N av Kjørfløflu, 424m N av Ingridskjær lanterne. Til N av Kvieneset.
326302 30	Runde Runde havn På s molohode	62 23.8140 005 39.7111	Iso R 2s	6,2	LA/NE 5,2	1,1	1	R	0,0	- 360,0	Rundtlysende.
326401 30	Runde Runde molo Runde molo	62 23.7977 005 39.7703	FI G 3s	7,0	LA/IB/SC 7,5	1,6	1	G	0,0	- 360,0	Rundtlysende
327000 30	Rundesundet og Runde Ø side Runde Øyas NV pynt	62 24.7766 005 35.2134	Oc WRG 6s	49,5	FS/NA 14,1	16 15,5 19	1 2 3 4 5 6 7 8	W G R W G R W G	32,0 44,7 52,0 75,5 194,7 218,6 232,0 250,2	- 44,7 - 52,0 - 75,5 - 194,7 - 218,6 - 232,0 - 250,2 - 276,6	Fra inn på Nerlandsøy till SØ av 4m Fauskane. MERK:Grensen går over Raudestakken Til Mellom Hornbåen og Hornbåfluda og NV av 12m Fauskefluda. Til N av Geitmarfluda og og Geitmaren. Til V 9m Golla. Merk. Sektorgrensen går inn på Lisjevoren. Til mellom Vallabåene og Lågebarmskallene. Til SØ 9m Håfluda. Til N av Revet. Til inn over land ved Terneneset

Fyrnr. Kartnr.	Område Navn Beliggenhet	Posisjon	Karakter	Lys høyde [m]	Beskrivelse Høyde over grunnen [m]	Lysvidde R G W	Sektor - farge - retning - beskrivelse				
327400 30	Rundesundet og Runde ø side Langenes Runde nø pynt	62 24.3826 005 39.5261	FI (2) WRG 5s	12,0	4-FL/SC	5.3	1	R	107,6	- 123,6	Fra N av Tenneset til klar 221m SV av Keipfluda 4.5m grunne og klar SV av Storevoren.
					4,5	5.3	2	G	123,6	- 144,3	Til 249m klar NØ av Grøyven.
						6.7	3	W	144,3	- 157,3	Til 379m klar av Vestre 9m grunne ved Golla.
							4	R	157,3	- 166,7	Til 120m Ø av 10m grunne ved Golla.
							5	W	166,7	- 172,9	Til 920m V av 7.5m grunne ved Keipebåane.
							6	G	172,9	- 190,5	Til 321m Ø av 6m grunne ved Vallabåane.
							7	W	190,5	- 231,1	Til klar NV 9,5m grunne rett V av Grasøyane.
							8	R	231,1	- 283,3	Til 192m N av stang ved Gullmunde.
							9	G	283,3	- 295,8	Til 174m S av 2.7m grunne ved Svædet.
							10	W	295,8	- 303,3	Til NØ av Kyrkjeflua stang klar NØ av Skyrfljesjefluda.
							11	R	303,3	- 314,4	Til midt mellom Stabben stang og Kvalryggen stang, Ingridskjæret LA ligger i overgangen
							12	G	314,4	- 347,9	Til innpå landet ved Runde.
327600 30	Rundesundet og Runde ø side Grasøyane Breisundets s side	62 25.8433 005 45.5422	Oc (2) WRG 8s	28,8	4-FA/SC/FS	9.99	1	W	302,4	- 358,2	Fra N av Eggholmfalla til Ø av Gullmunde stang
					20,5	9.53	2	R	358,2	- 10,1	Til 292 m V av Kyrkjefluda stang
						12.58	3	G	10,1	- 27,9	Til V av Kråkøya
							4	W	27,9	- 46,0	Til SØ av Storeskjeret
							5	R	46,0	- 65,6	Til N av Langenes lykt
							6	W	65,6	- 79,7	Til inn mot Kvalneset
							7	G	79,7	- 96,9	Til N av Lisjevoren skjær.
							8	W	96,9	- 109,9	Til klar S av sørligste 9m på Golla
							9	R	109,9	- 118,9	Til klar N av nordligste 9m på Golla
							10	W	118,9	- 131,3	Til klar V av Vallabåene og klar V av 7,5m på Keipbåene
							11	G	131,3	- 145,4	Til klar Ø av 6m på Vallabåene
							12	W	145,4	- 157,4	Til klar V av 9m på Håfluda
							13	R	157,4	- 163,8	Til klar Ø av 9m på Håfluda
							14	W	163,8	- 267,1	Til N av nordligste skjer v/Flørauden
3279 0	Godøy Gjelvika V Molo	62 27.9228 006 01.1893		6,4	IB						
					0,0						
3279A 0	Godøy Gjelvika Ø Molo	62 27.9483 006 01.2597		6,2	IB						
					0,0						
328002 30	Breisundet og Ålesund, Godøy S Geilevika, ytre På molohodet	62 27.8899 006 01.1791	Iso R 2s	5,5	Lanterne på stang	1	1	R	0,0	- 360,0	Rundtlysende
					4,5						

Fyrnr. Kartnr.	Område Navn Beliggenhet	Posisjon	Karakter	Lys høyde [m]	Beskrivelse Høyde over grunnen [m]	Lysvidde R G W	Sektor - farge - retning - beskrivelse				
328500 30	Godøya Høgsteinen På molohodet	62 27.7878 006 01.8801	Oc WRG 6s	12,0	FL/NB 13,5	7,1 7,1 8,7	1	G	206,9	- 222,3	Fra innpå land på Godøya til 140m SØ av Skjongfluda stang
							2	W	222,3	- 245,2	Til klar N av 7,5m på Erksnefluda
							3	R	245,2	- 290,9	Til midt mellom 7,2m Brisen og Langeneset
							4	G	290,9	- 295,6	Til klar SV av 8,3m Valleflua
							5	W	295,6	- 321,0	Til innpå Sula Ø av Gjøttaflua
							6	R	321,0	- 343,9	Til klar V av 4,7m gr. Eltranausen og 259m klar V av Eltraneset LA
							7	W	343,9	- 357,5	Til 146m Ø av Korsneset
							8	G	357,5	- 10,7	Til 310m Ø av pynten ved Ensomheten
							9	R	10,7	- 60,3	Til klar NV av Hoksteinfluda og 5m grunne N av Flø
							10	W	60,3	- 65,2	Til klar SØ av 6m grunne S av Flørauden
							11	G	65,2	- 71,1	Til 288m klar av N-ligste skjær ved Flørauden
							12	W	71,1	- 82,4	Til klar S av 4m grunne V av Reidskjeret
							13	R	82,4	- 109,2	Til innpå Geilevika
328507 30	Breisundet Eltraneset Eltraneset	62 26.2117 006 03.1675	Q G	11,0	Lanterne på trebeining 13,9	4,2	1	G	0,0	- 360,0	Rundtlysende
328510 30	Skarvøyflua Skarvøyflua	62 27.8187 006 04.3490	VQ (3) W 5s	0,0	LA 0,0		1	W	0,0	- 360,0	Rundtlysende
328511 30	Valderhaugfjorden Erksnefluda	62 28.1901 006 03.9420	Q G	0,0	Lysbøye 0,0	2	1	G	0,0	- 360,0	Rundtlysende
328513 30	Ålesund Tueneset Valderhaugfjorden	62 28.2001 006 05.3557	FI G 3s	6,2	LA/IB/SC	2,9		G	0,0	- 360,0	
328602 30	Breisundet og Ålesund Valkve molo På molohodet	62 28.9835 006 02.8186	Iso R 2s	4,6	Lanterne på stang m. ind* 6,8	2	1	R	0,0	- 360,0	Rundtlysende.
328700 30	Breisundet og Ålesund Havstein Øyas N kant	62 29.3143 006 03.7926	FI (2) WRG 10s	52,5	FL/SC 3,0	2,8 2,6 4,2	1	G	90,1	- 99,8	Fra N av Vindsneset til klar N av 7,5m N av Alnes fyr
							2	W	99,8	- 102,9	Til klar S av Alnesbreidfluda
							3	R	102,9	- 113,5	Til 675m S av Leiasteinane stang
							4	G	113,5	- 197,0	Til midt i seilløpet på Giskebrua
							5	R	197,0	- 215,4	Til 32m V av molo Littleholmen
							6	W	215,4	- 236,8	Til 179m NV av Skjongflua stang
							7	R	236,8	- 248,5	Til 108m S av Skjongflua stang
							8	G	248,5	- 261,9	Til 181m S av Valderhaug molo LA
							9	W	261,9	- 294,9	Til klar NØ av Skarbøvikflua og 232m NØ av Steinvågneset
							10	R	294,9	- 359,6	Til klar V av Erksnefluda og 1115m V av Snegleværholmen LA
							11	W	359,6	- 23,0	Til 377 m Ø av Høgsteinen lykt
							12	G	23,0	- 27,6	Til inn mot land på Godøya
328701 30	Giskesundet Furkenholmen På holmens nordside, sørvest om	62 29.1637 006 02.8255	Q G	7,2	Lanterne på stang 6,1	2		G	0,0	- 360,0	

Fyrnr. Kartnr.	Område Navn Beliggenhet	Posisjon	Karakter	Lys høyde [m]	Beskrivelse Høyde over grunnen [m]	Lysvidde R G W	Sektor - farge - retning - beskrivelse				
328702 30	Breisunddjupet-Landmeen Giskøymolo Giskøysund	62 29.7801 006 03.1008	Fast R lvs	7,0	LA/NE	5,2	1	R	0,0	- 360,0	Rundtlysende.
328800 31	Staursundet Giskebrua, midtre Giskebrua	62 30.4931 006 04.5721	Fast W lvs	18,0	Lanterne på stang 0,0	1,5	1	W	0,0	- 360,0	Rundtlysende
328801 31	Breisundet og Ålesund Giskebrua, Ø På ø brokar	62 30.4894 006 04.6001	Fast G lvs	3,3	Lanterne på stang 2,3	1	1	G	0,0	- 360,0	Rundtlysende.
328802 31	Breisundet og Ålesund Giskebrua, V På v re brokar	62 30.4965 006 04.5456	Fast R lvs	3,3	Lanterne på stang 2,3	1,1	1	R	0,0	- 360,0	Rundtlysende.
328901 30	Breisundet og Ålesund Snegleværsholmen Hessa V side. V siden av holme	62 27.7397 006 05.1001	FI G 3s	9,8	Lanterne på stang 5,8	1,31	1	G	0,0	- 360,0	Rundtlysende
329310 30	Breisundet og Ålesund Olsskjeret På varden	62 28.8759 006 08.4048	Q (9) W 15s	10,0	Lanterne på stang 0,0	0,84	1	W	0,0	- 360,0	Rundtlysende.
329500 30	Valderhaugfjorden Ålesund På molohodet	62 28.4723 006 09.0076	Oc WRG 6s	8,2	FL/NB 8,0	1,7 1,5 2,7	1 2 3	G R G	74,8 94,5 131,7	- 94,5 - 131,7 - 174,8	Fra innpå Aspøya til klar N av Skarbøvikflua bøye. Til 102m SV av Skjongholmfluda stang Til midt i leden mellom Kjøholmen og Valderøya, 155m V Kjøholmbåen LA
329601 30	Breisundet og Ålesund Molja På molohodet	62 28.4761 006 09.0230	Fast G lvs	2,1	Lanterne på stang 0,0	0,3	1	G	0,0	- 360,0	Rundtlysende.
3297AP 30	Ålesund Steinvågsundet bro, N Steinvågsundet	62 28.2684 006 07.4525	Fast R lvs	0,0	0,0			R	0,0	- 360,0	
						Overrett med: Retning: Beskrivelse:		3297P 237,8			
3297P 30	Ålesund Steinvågsundet bro, S Steinvågsundet	62 28.2643 006 07.4384	Fast R lvs	0,0	0,0			R	0,0	- 360,0	
						Overrett med: Retning: Beskrivelse:		3297AP 237,8			
3298P 30	Ålesund Steinvågsundet, V Steinvågsundet	62 28.2521 006 07.3588	Fast R lvs	0,0	0,0			R	0,0	- 360,0	

Fyrnr. Kartnr.	Område Navn Beliggenhet	Posisjon	Karakter	Lys høyde [m]	Beskrivelse Høyde over grunnen [m]	Lysvidde R G W	Sektor - farge - retning - beskrivelse				
3299P 30	Ålesund Steinvågsundet, Ø Steinvågsundet østside	62 28.2440 006 07.4120	Fast G lys	0,0	0,0		G	0,0	-	360,0	
330000 30	Breisundet, Borgundfjorden og Steinvåg På Vikaneset	62 27.8184 006 07.3737	Oc WRG 6s	5,5	FL/NB 9,0	1,4 1,2 2,2	1 R 2 G 3 R 4 W 5 G 6 W 7 R	142,9 159,1 177,0 236,1 254,9 261,7 267,0	- 159,1 - 177,0 - 236,1 - 254,9 - 261,7 - 267,0 - 318,1	Fra inn over land på Osholmen til midt i Steinvågsundet og klar den grønne staken i sundet. Til inn på Aspøya og kloss i stang NV på Kvennanesflua Til 65m S av Slippflua stang Til 94m N av Aspa varde. Til 99m S av Aspa varde Til 116m N av Slinningsodden. Til inn over land på Heissa.	
330104 30	Ålesund Steinvåggrunnen, S Steinvågsundet	62 27.8578 006 07.4195	FI R 3s	0,0	LB	0,9	1 R	0,0	-	360,0	Rundtlysende
330110 30	Ålesund Steinvåggrunnen midtre	62 27.9029 006 07.4288	FI W 2s		LB	0,9	1 W	0,0	-	360,0	Rundtlysende.
330201 30	Ålesund Kværnanesflua Steinvågsundet	62 27.9285 006 07.4143	FI G 2s		LB 0,0	0,8	1 G	0,0	-	360,0	Rundtlysende
3303P 30	Kippervika Aspevågen	62 28.1923 006 09.7868	Fast R lys	0,0	0,0		R	0,0	-	360,0	
330402 30	Ålesund Østre Aspa Aspøyvågen	62 28.0280 006 09.6188	FI R 2s		LB 0,0	0,7	1 R	0,0	-	360,0	
3304P 30	Ålesund havn -sørside	62 28.1671 006 09.3833	FI W 5s		Privat lanterne		W	0,0	-	360,0	
330502 30	Aspevågen Skutvikpiren Breisundet, Borgundfjord og Ål	62 28.0676 006 08.5460	Fast R lys	6,0	LA 3,0		1 R	0,0	-	360,0	Rundtlysende
330610 30	Breisundet, Borgundfjorden og Vestre Aspa Aspevågen	62 27.9971 006 08.9416	VQ (9) W 10s	2,5	LB/PC/HV 0,0	2,1	1 W	0,0	-	360,0	Rundtlysende
330902 30	Slinningsodden Slinningsodden Borgundfjorden	62 27.7459 006 10.2949	Q R	6,2	HIB på stang 8,5	0,72	1 R	0,0	-	360,0	Rundtlysande

Fyrnr. Kartnr.	Område Navn Beliggenhet	Posisjon	Karakter	Lys høyde [m]	Beskrivelse Høyde over grunnen [m]	Lysvidde R G W	Sektor - farge - retning - beskrivelse				
331000 30	Borgundfjorden Kveiteskjeret Midt på Holmen	62 27.1224 006 10.5851	FI WRG 5s	11,5	FL/SC 9,5	3 3,4 4,4	1	R	54,4	- 66,2	Fra inn på land ved Flesjeberget til 194m N av Flesjefluda stang
							2	G	66,2	- 79,2	Til 350m N av Gjøtta klar N av Gjøttaflua ved Eltranaset
							3	W	79,2	- 86,4	Til klar 203m S av Korsflua stang
							4	R	86,4	- 173,4	Til 105m Ø av Slinningsodden HIB
							5	W	173,4	- 183,4	Til 65 m V av Skrivaren
							6	G	183,4	- 236,2	Til 174m S av Svinholmen
							7	W	236,2	- 255,1	Til 209m N av Lisjegåsa
							8	R	255,1	- 263,9	Til inn på Rognholmen
331200 30	Breisundet, Borgundfjorden og Svinholmen Innløpet til Langevåg	62 26.9789 006 11.3733	Iso WRG 4s	5,0	FL/SC 5,3	1,37 1,24 2,23	1	R	359,4	- 23,8	Fra innpå Hattholmen til 185 m V av Gullholmen
							2	G	23,8	- 53,0	Til 160 m SØ av Bolflua stang
							3	R	53,0	- 201,6	Til 120 m Ø av HIB Ø på Rogneholmen
							4	W	201,6	- 220,0	Til 94 m V av Gåsa
							5	G	220,0	- 248,2	Til innpå Gåsholmen
331300 30	Breisundet, Borgundfjorden og Rognholmen	62 27.1680 006 11.4160	Q G	7,0	HIB/SC 8,2	1,2	1	G	0,0	- 360,0	Rundtlysende.
331312 126	Nørve Kolvikflaket, V. Borgundfjorden	62 28.1217 006 12.8694	Iso R 2s	6,1	HIB	2	1	R	0,0	- 360,0	Rundtlysende
331314 126	Borgundfjorden Littleborgund Nørve	62 27.8768 006 13.1582	Q R	6,0	HIB på stang	1,1	1	R	0,0	- 360,0	Rundtlysande
331321 30	nord av Sula Storholmsnaget Borgundfjorden	62 27.0540 006 11.4270	FI G 3s	6,0	HIB/SC	1		G	0,0	- 360,0	
331400 126	Borgundfjorden Fransholmen På holmens N pynt	62 27.0340 006 14.0523	Iso WRG 6s	3,0	LA/SC 4,0	1,6 1,5 2,6	1	R	105,7	- 116,1	Fra 79 m N av Salflua stang. til 102 m N av Slinningodden
							2	W	116,1	- 122,2	Til 84 m SV av Tyskholmskjærene
							3	G	122,2	- 197,7	Til 134 m V av Littleprikken stang.
							4	R	197,7	- 254,2	Til 98 m S av Hatleholmbåen stang.
							5	W	254,2	- 267,6	Til 183 m N av Østre Svartskjeret.
							6	G	267,6	- 288,7	Til 101 m SV av Kalven
							7	W	288,7	- 289,7	Til 143 m N av Tranvågflua
							8	R	289,7	- 301,9	Til 65m NØ av Store Veddeholmen.
331502 30	Breisundet-Borgundfjorden Storholmsundet Storholmsundets sørside	62 26.9089 006 11.2121	Q R	6,0	HIB/SC	1,04		R	0,0	- 360,0	
331511 30	Breisundet Storholmen, Ø Borgundfjorden	62 26.9642 006 11.1668	Q G	5,5	HIB land	1,24		G	0,0	- 360,0	
331512 30	nord av Sula Storholmsundet, S Borgundfjorden	62 26.8728 006 11.0594	FI R 3s	4,1	Lanterne på stang	1,04		R	0,0	- 360,0	

Fyrnr. Kartnr.	Område Navn Beliggenhet	Posisjon	Karakter	Lys høyde [m]	Beskrivelse Høyde over grunnen [m]	Lysvidde R G W	Sektor - farge - retning - beskrivelse				
3317P 126	Åsefjorden Hatlevika molo Åsestranda. På Hatlevika molo.	62 27.5542 006 17.3877		0,0	LA/PR 0,0	<div><div></div><div></div><div></div></div>					
331801 126	Borgundfjord, Humblesund og Ei Katterumpa Veddevika	62 26.6842 006 14.3950	FI G 3s	4,8	Lanterne på stang 7,5	<div><div></div><div>0.8</div><div></div></div>	1	G	0,0	- 360,0	Rundtlysende.
332002 126	Mauseidvågen mot Humla Korsnes Korsneset	62 26.2605 006 17.6186	Q R	7,0	Lanterne på stang 6,6	<div><div></div><div>1.4</div><div></div></div>	1	R	0,0	- 360,0	Rundtlysende.
332201 126	Mauseidvågen mot Humla Ytre Hanken Hankeneset	62 26.0724 006 17.9629	Q G	6,7	Lanterne på stang 6,0	<div><div></div><div>1.5</div><div></div></div>	1	G	0,0	- 360,0	Rundtlysende.
332401 126	Eidsundet mot Hankeneset Indre Hanken Hankøyas sørside	62 25.9062 006 19.4216	Q G	5,7	Lanterne på stang 3,9	<div><div></div><div>1.5</div><div></div></div>	1	G	0,0	- 360,0	Rundtlysende.
333001 31	Vegsundet Vegsund, 1 Vegsundets vestside	62 25.9414 006 21.4936	Iso G 4s	5,1	Lanterne på stang 5,1	<div><div></div><div>1.87</div><div></div></div>		G	0,0	- 360,0	
333002 31	Vegsundet Vegsund, 2 Rennas S side	62 25.9112 006 21.2680	Iso R 4s	5,1	Lanterne på søyle 5,5	<div><div></div><div>1.4</div><div></div></div>	1	R	0,0	- 360,0	Rundtlysende.
333003 31	Vegsundet Vegsund, 3 Vegsundet	62 25.9217 006 20.9891	Iso G 4s	5,1	LA 4,6	<div><div></div><div>1.52</div><div></div></div>	1	G	0,0	- 360,0	Rundtlysende.
333004 31	Vegsundet Vegsund, 4 Vegsundet	62 25.9004 006 20.9951	Iso R 4s	5,1	LA 5,5	<div><div></div><div>1.4</div><div></div></div>	1	R	0,0	- 360,0	Rundtlysende.
333005 31	Vegsundet Vegsund, 5 Vegsundet	62 25.9123 006 20.8489	Iso G 4s	5,0	Lanterne på stang 8,9	<div><div>0</div><div>1.5</div><div>0</div></div>	1	G	0,0	- 360,0	Rundtlysende
333006 31	Vegsundet Vegsund, 6	62 25.8974 006 20.8023	Iso R 4s	5,0	Lanterne på stang 8,4	<div><div>1.5</div><div>0</div><div>0</div></div>	1	R	0,0	- 360,0	Rundtlysende
333007 31	Vegsundet Vegsund, 7 Vegsundet	62 25.9090 006 20.7100	Iso G 4s	5,1	LA 8,0	<div><div></div><div>1.5</div><div></div></div>	1	G	0,0	- 360,0	Rundtlysende.
333008 31	Vegsundet Vegsund, 8 Vegsundet	62 25.8910 006 20.7099	Iso R 4s	5,1	LA 3,5	<div><div></div><div>1.4</div><div></div></div>	1	R	0,0	- 360,0	Rundtlysende.
333009 31	Vegsundet Vegsund, 9 Vegsundets vestside	62 25.9078 006 20.6145	Iso G 4s	5,1	Lanterne på stang 5,8	<div><div></div><div>1.5</div><div></div></div>	1	G	0,0	- 360,0	Rundtlysende.

Fyrnr. Kartnr.	Område Navn Beliggenhet	Posisjon	Karakter	Lys høyde [m]	Beskrivelse Høyde over grunnen [m]	Lysvidde R G W	Sektor - farge - retning - beskrivelse				
333012 31	Tjørsundet Tjørsund S På enden av flytebrygge	62 26.1782 006 20.3993	FI R 3s	1,0	Privat lanterne ytterst p 0,5	<div><div></div><div></div><div></div></div>	1	R	0,0	- 360,0	Rundtlysende
333701 31	Vegsund Årvikskjær Vegsundet Ø løp	62 25.9238 006 22.0291	Iso G 2s	4,8	Lanterne på stang 6,8	<div><div></div><div>1.5</div><div></div></div>	1	G	0,0	- 360,0	Rundtlysende.
							Overrett med: 333901 Retning: 329,3 Beskrivelse: Leder ø av Haneskjær.				
333901 31	Vegsundet Øksen Vegsundet Ø løp	62 25.9750 006 21.9636	Iso G 2s	7,9	Lanterne på stang 7,5	<div><div></div><div>1.5</div><div></div></div>	1	G	0,0	- 360,0	Rundtlysende.
							Overrett med: 333701 Retning: 329,3 Beskrivelse: Leder ø av Haneskjær.				
334102 31	Vegsund Snauholmgrunnen, V Vegsundet, østre løp	62 25.9258 006 21.9158	Iso R 2s	4,1	Lanterne på søyle 6,7	<div><div></div><div>1.4</div><div></div></div>	1	R	0,0	- 360,0	Rundtlysende.
334202 31	Vegsund Snauholmgrunnen Vegsundet, østre løp	62 25.9184 006 21.9646	Q R	5,0	LA 10,1	<div><div></div><div>1.4</div><div></div></div>	1	R	0,0	- 360,0	Rundtlysende.
334204 31	Pinesundet Snauholmgrunnen, S Vegsundet	62 25.8783 006 22.0100	Iso R 4s	4,1	Lanterne på stang 8,4	<div><div></div><div>1.5</div><div>0</div><div>0</div></div>	1	R	0,0	- 360,0	Rundtlysende
334411 126	Ellingsøyfjorden Flatholmgrunnene Vest om Brattholmen lykt	62 28.9011 006 11.5678	Q G	4,9	Lanterne på stang	<div><div></div><div>1.5</div><div></div></div>		G	0,0	- 360,0	
334412 126	Ellingsøyfjorden Flatholmen, Ø Vest om Brattholmen lykt	62 28.8837 006 12.3291	FI R 3s	1,5	Lysbøye	<div><div></div><div>1.85</div><div></div></div>		R	0,0	- 360,0	
334501 126	Ellingsøyfjorden Stabben Ellingsøyfjorden	62 28.9423 006 14.6809	FI G 3s	6,3	Lanterne på stang 12,9	<div><div></div><div>1.7</div><div></div></div>	1	G	0,0	- 360,0	Rundtlysende.
334700 126	Ellingsøy-fjorden Brattholmen	62 29.0540 006 13.1163	FI WR 3s	9,7	Lanterne på stang 4,5	<div><div></div><div>1.6</div><div>2.8</div></div>	1	R	69,9	- 91,3	Fra innom Skarveskjæret til 420m N av Olsskjæret lanterne
							2	W	91,3	- 268,9	Til 140m N av Svinøyflua j.stg.
							3	R	268,9	- 285,0	Til 100m S av Stabben j.stg.
							4	W	285,0	- 329,7	Til innpå land i Gangstøvika
							5	R	329,7	- 340,3	Til 185m Ø av molohodet
334718 126	Ellingsøyfjorden Svinøyholmen Syd om Svinøya	62 28.5598 006 16.3159	Q R	6,5	Lanterne på stang m. ind* 6,8	<div><div></div><div>1.5</div><div>0</div><div>0</div></div>	1	R	0,0	- 360,0	Rundtlysende

Fyrnr. Kartnr.	Område Navn Beliggenhet	Posisjon	Karakter	Lys høyde [m]	Beskrivelse Høyde over grunnen [m]	Lysvidde R G W	Sektor - farge - retning - beskrivelse				
334721 126	Ellingsøyfjorden Lerstadholmen Lerstadholmen	62 28.5010 006 17.3020	FI G 3s	5,5	Lanterne på stang	<div><div>2,4</div></div>	1	G	0,0	- 360,0	LA/SC
334723 126	Ellingsøyfjorden Hestholmen Breidvik	62 28.5957 006 20.8084	FI G 3s	5,9	Lanterne på stang	<div><div></div></div>		G	0,0	- 360,0	
334725 126	Olsvika Morkolla Ellingsøyfjorden	62 28.7707 006 21.4577	Q G	3,9	Lanterne på stang 7,7	<div><div>0 0,9 0</div></div>	1	G	0,0	- 360,0	Rundtlysende
334900 126	Ellingsøy-fjorden Kalvøyskjæret NØ av Kalvøy	62 29.1505 006 18.8183	Iso WRG 6s	7,3	FL/SC 6,0	<div><div>1,5 1,3 2,4</div></div>	1	G	291,5	- 305,6	Fra inn på Vikholmen til 281 m SV av Kavringen
							2	W	305,6	- 342,5	Til 98 m Ø av Lille Kalvøyas Ø-pynt
							3	R	342,5	- 89,3	Til 98 m N av Brattholmen
							4	W	89,3	- 94,3	Til klar S av Vardeflua
							5	G	94,3	- 159,8	Til 161 m V av Sperreholmen
							6	R	159,8	- 196,4	Til 93 m Ø av Sperreholmen
							7	G	196,4	- 239,2	Til 80 m SØ av Ø-pynten av Vikeneset (steinfylling/kai)
							8	W	239,2	- 246,2	Til 90 m N av Vikholmen
							9	R	246,2	- 255,3	Til inn på Vikholmen
334912 126	Kalvøysundet Kalvøysundet, N Ellingsøyfjorden	62 29.1441 006 18.7537	Q R	5,5	HIB på stang 9,6	<div><div>1</div></div>	1	R	0,0	- 360,0	Rundtlysende
334913 126	Kalvøysundet Kalvøysundet, S Ellingsøyfjorden	62 29.0782 006 18.6733	Q G	5,5	HIB på stang 9,6	<div><div>0 1 0</div></div>	1	G	0,0	- 360,0	Rundtlysende
335000 126	Ellingsøy-fjorden Årsetholmen Ø pynt av s holme	62 29.5953 006 23.0460	Iso WRG 4s	4,5	FL/SC 3,2	<div><div>1,37 1,24 2,23</div></div>	1	G	210,5	- 222,6	Fra 4 m gr. NØ av lykten til 209m N av N Klippfiskholmen
							2	W	222,6	- 230,2	Til 89 m N av Klippfiskholmen
							3	R	230,2	- 236,8	Til 55 m N av Stokkholmen
							4	G	236,8	- 43,9	Til 79 m NV av Morkolla lanterne
							5	W	43,9	- 58,0	Til 88 m SØ av sydenden av Fangstholmen
							6	R	58,0	- 64,6	Til N av Fangstholmen
335200 126	Ellingsøyfjorden Dyrøya Øyas NV pynt	62 30.3094 006 26.4563	Oc (2) WRG 8s	4,6	FL/SC 5,2	<div><div>1,4 1,3 2,3</div></div>	1	R	69,3	- 72,5	Fra 52m N av Kyra til 41m N av Stokkeholmen
							2	W	72,5	- 76,7	Til 29m av vestligste kaipunkt Sør av Stokke
							3	G	76,7	- 252,0	Til 89m S av Langøya
							4	W	252,0	- 259,4	Til 75m N av Vemøya
							5	R	259,4	- 261,4	Til 168m N av Littedyrøya
336002 30	Valderhaugfjorden Valderhaug molo Valderøy SØ side	62 29.6808 006 07.7605	Iso R 2s	3,4	Lanterne på stang m. ind* 8,0	<div><div>0,5</div></div>	1	R	0,0	- 360,0	Rundtlysende
336011 30	Kverve Kverveodden Ellingsøyfjorden V	62 29.5097 006 09.8805	FI G 3s	7,0	HIB	<div><div>1,5</div></div>	1	G	0,0	- 360,0	Rundtlysende

Fyrnr. Kartnr.	Område Navn Beliggenhet	Posisjon	Karakter	Lys høyde [m]	Beskrivelse Høyde over grunnen [m]	Lysvidde R G W	Sektor - farge - retning - beskrivelse				
336200 126	Valderhaugfjorden Gildrenes Kverve nv pynt	62 29.9870 006 10.8526	Oc (3) WRG 10s	8,5	FL/NB	2,8	1	G	42,6	- 49,2	Fra inn på Kverve til 172 m NV av Olskjæret lanterne
					3,0	2,6	2	R	49,2	- 61,0	Til 675 m N av Tueneset HIB og N av Erkeflua
						4,2	3	W	61,0	- 74,2	Til 165 m S av Valderhaug molo Lanterne
							4	G	74,2	- 116,3	Til 55 m NE av Kjeholmen Lanterne
							5	W	116,3	- 121,9	Til 101 m S om Oksebåsen FL
							6	R	121,9	- 179,8	Til klar Ø av Rogneholmen og 21m Ø av Rugholmen LA
							7	W	179,8	- 182,4	Til 53 m V av Kalvøysundet lykt
							8	G	182,4	- 217,7	til klar N om Gildrenesfluene
							9	R	217,7	- 238,0	til klar S av Gildrenesfluene
							10	W	238,0	- 241,0	til 77 m N av Sauevikflua
							11	G	241,0	- 250,2	til innpå land
336301 126	Valderhaugfjorden Oksebåsen østre Vest om Kjeholmen	62 30.2972 006 08.8415	Q G	8,1	LA/NE		1	G	0,0	- 360,0	Rundtlysende
					14,4	1,94					
336302 126	Valderhaugfjorden Oksebåsen vestre Vest om Kjeholmen	62 30.2828 006 08.4554	Q R	8,0	LA/NE	1,85	1	R	0,0	- 360,0	Rundtlysende
					14,0						
336306 126	Valderhaugfjorden Kjeholmen Holmens Ø side	62 30.3388 006 09.1552	FI R 3s	4,5	Lanterne på stang	0,8	1	R	0,0	- 360,0	Rundtlysende.
					4,0						
336400 126	Valderhaugfjorden Oksebåsen På Havnøy SV pynt	62 30.6043 006 09.0031	Oc (3) WRG 10s	10,2	FL/NB	1,8	1	G	294,1	- 296,1	Fra 267m SV av Skinnbroka SV stang til 286m SV av Skinnbroka SV stang
					3,5	1,7	2	W	296,1	- 335,2	Til 76m NØ av Kjeholmen lanterne
						2,9	3	R	335,2	- 18,8	Til 52m V av Kjeholmenbåen lanterne
							4	G	18,8	- 177,2	Til 517m Ø av molo v/ flyplass.
							5	W	177,2	- 198,7	Til 126m NV av Hanen lanterne.
							6	R	198,7	- 215,9	Til 140m SØ av Boløya lanterne
							7	W	215,9	- 216,8	Til 67m NV av Lyngholmtaren lanterne.
							8	G	216,8	- 221,5	Til 115m NV av Brattholmen Vestkant.
336402 126	Gjøsund Gjøsund pirkai, V Ytterst på pirkai	62 31.6052 006 08.3225	Fast R lvs	2,0	Lanterne i pullert		1	R	0,0	- 360,0	Rundtlysende
					0,5						
336404 126	Gjøsund Gjøsund pirkai, Ø Ytterst på pirkai	62 31.6090 006 08.3350	Fast R lvs	2,0	Lanterne i pullert på kai		1	R	0,0	- 360,0	
					0,5						
336411 31	Vigra fjorden Hanen N om Gjøsundholmen	62 33.1712 006 11.0566	FI G 3s	5,0	Lanterne på stang			G	0,0	- 360,0	
						2					
336502 126	Valderhaugfjorden Rugholmen	62 30.9251 006 10.8130	Q R	5,8	Lanterne på stang		1	R	0,0	- 360,0	Rundtlysende.
					0,0						

Fyrnr. Kartnr.	Område Navn Beliggenhet	Posisjon	Karakter	Lys høyde [m]	Beskrivelse Høyde over grunnen [m]	Lysvidde R G W	Sektor - farge - retning - beskrivelse				
336600 126	Vigra fjorden Kalvøysundet Kalvøya SV pynt	62 31.3780 006 11.0584	Oc (2) WRG 8s	5,0	FL/SC	3,2	1	R	335,0	- 4,4	Fra 123m Ø av Skarveskjæret til 146m Ø av Rugholmen Lanterne
					3,0	2,9	2	W	4,4	- 9,2	Til 70m Ø av Rugholmen Lanterne
						4,7	3	G	9,2	- 154,8	Til 98m Ø av Rognholmtaren stang
							4	W	154,8	- 160,8	Til klar V av Gjøsundholmenbåen stake
							5	R	160,8	- 176,5	Til innpå Gjøsundholmen
336601 126	Vigra fjorden Lyngholmtaren NV av Kalvøya	62 31.8994 006 11.2146		0,0	Lanterne på stang		1	G	0,0	- 360,0	Rundtlysende.
					0,0						
336602 31	Vigra fjorden Boløya N av Kalvøya	62 32.7680 006 12.1974		0,0	Lanterne på stang		1	R	0,0	- 360,0	Rundtlysende.
					0,0						
336701 126	Gryta fjorden Lyngholmen, SV Gryta fjorden	62 31.4049 006 12.2586	Q G	4,3	LS/SC			G	0,0	- 360,0	
					0,0	1,2					
336702 126	Gryta fjorden Kalvøya, Ø	62 31.6978 006 12.4634	Q R	0,0	Lanterne på stang	0,9	1	R	0,0	- 360,0	Rundtlysende.
					0,0						
336704 126	Gryta fjorden Vestre Småholmene Søvika	62 32.2234 006 14.6157	Q R	4,4	LA/SC	0,9	1	R	0,0	- 360,0	Rundtlysende.
					8,2						
336706 126	Gryta fjorden Thorholmen nord Holmens nordøstside	62 31.6180 006 14.0998	Q R	5,2	LA/NE	2,9	1	R	0,0	- 360,0	Rundtlysende
336708 126	Gryta fjorden Sjukholmen nord Holmens nordøstside	62 31.8687 006 14.8251	Fast R lvs	3,8		2,9	1	R	0,0	- 360,0	Rundtlysende
336710 126	Gryta fjorden Merraflu	62 32.1284 006 14.5202	Q W	5,5	Lanterne på stang		1	W	0,0	- 360,0	Rundtlysende.
					0,0	1,72					
336712 126	Gryta fjorden Østre Småholmene	62 32.3550 006 15.3476	Q R	6,2	Lanterne på stang		1	R	0,0	- 360,0	Rundtlysende.
					0,0						
336800 126	Gryta fjorden Kjepinen Gryta fjorden	62 31.5247 006 22.4712	Iso WRG 6s	8,0	FL/SC	1,6	1	G	29,0	- 33,9	Fra innpå Toppskjæret til 88m NV av Toppskjeret stang.
						1,5	2	W	33,9	- 67,5	Til 183m SSØ av Lorgaungane østlige stang
					3,0	2,6	3	R	67,5	- 81,1	Til klar N av Løflua LB
							4	W	81,1	- 85,9	Til 70m S av Midtfjordflua stang
							5	G	85,9	- 94,3	Til 80m N av Midtfjordflua stang
							6	W	94,3	- 154,9	Til 240m Ø av Grytaholmen
							7	G	154,9	- 248,9	Til 143m S av Holmsetholmen
							8	R	248,9	- 261,0	Til 94m S av Storeskjær stang
							9	W	261,0	- 267,2	Til klar N av Fjordungskiftneset
							10	G	267,2	- 277,9	Til 151m N av Nørdrerusta
							11	R	277,9	- 290,0	Til innpå land NØ av Kobbholmen

Fyrnr. Kartnr.	Område Navn Beliggenhet	Posisjon	Karakter	Lys høyde [m]	Beskrivelse Høyde over grunnen [m]	Lysvidde R G W	Sektor - farge - retning - beskrivelse				
336901 126	Grytafjorden Torholmsundet Torholmsundet	62 31.5930 006 14.3537	Q G	4,8	Lanterne på stang 7,6	<div><div></div><div>0,9</div><div></div></div>	1	G	0,0	- 360,0	Rundtlysende.
337000 31	Vigra fjorden Håstein Søvika	62 32.7308 006 15.0334	Iso WRG 6s	4,5	FL/SC 6,0	<div><div>1,5</div><div>1,3</div><div>2,4</div></div>	1	G	306,9	- 318,0	Fra inn på Brattholmen til 57 m V av Brattholmen
							2	W	318,0	- 330,6	Til 102m NØ av Østre Småholmene LA
							3	R	330,6	- 46,2	Til 115m NV av Sydvestre Lyngholmen LA
							4	W	46,2	- 48,0	Til 53m SØ av Kalvøya østre LA
							5	G	48,0	- 77,9	Til 107m N av Leiskjæra stang
							6	R	77,9	- 100,0	Til 221m S av Hanen LA
							7	W	100,0	- 100,3	Til 193m S av Hanen LA
							8	G	100,3	- 104,3	Til 131m SSV av Røysane skvalpeskjer
							9	R	104,3	- 133,0	Til 22m Ø av Røysane stang på SØ-side av Bjørnøysund
							10	W	133,0	- 141,2	Til 45m V av Terøyneset
							11	G	141,2	- 237,9	Til 54m N av Ebbevik LA
							12	R	237,9	- 246,5	Til inn på Søvikneset
337013 31	Sørvestpynten av Bjørnøya i Vigra fjorden Havregalden Vigra fjorden	62 33.1067 006 13.1374	Q G		Lanterne m. indir. belys*	<div><div></div><div>1,5</div><div></div></div>	1	G	0,0	- 360,0	Rundtlysande
337101 31	Vigra fjorden Ebbevik Gamlem	62 32.9471 006 15.9159	Q G	5,6	LA/SC 8,6	<div><div></div><div>1,2</div><div></div></div>	1	G	0,0	- 360,0	Rundtlysende.
3371AP 31	Terøya Terøy småbåthavn, N molo Ved innløpet til småbåthavnen	62 33.0921 006 15.6716	Fast R lys	0,0	0,0	<div><div></div><div></div><div></div></div>	1	R	0,0	- 360,0	
3371BP 31	Terøya Terøy småbåthavn, S molo Innløpet til småbåthavnen	62 33.0771 006 15.6746	Fast R lys	0,0	LA 0,0	<div><div></div><div></div><div></div></div>		R	0,0	- 360,0	
337201 31	Vigra fjorden Roald molo På nordre molohode	62 34.8510 006 07.7960	Iso G 2s	5,0	Lanterne på stang 3,4	<div><div></div><div>0,9</div><div></div></div>	1	G	0,0	- 360,0	Rundtlysende.
337202 31	Vigra fjorden Roald molo, S på molohodet	62 34.8247 006 07.7426	Iso R 2s	3,9	Lanterne på stang m. ind* 5,2	<div><div>0,5</div><div></div><div></div></div>	1	R	0,0	- 360,0	Rundtlysende
337301 31	Lepsøyrevet Lepsøyrevet, 1	62 34.8616 006 13.8533	Iso G 2s	6,0		<div><div></div><div>1,9</div><div></div></div>	1	G	0,0	- 360,0	Rundtlysende
337302 31	Lepsøyrevet Lepsøyrevet, 2	62 34.9031 006 13.7748	Iso R 2s	6,0	HIB på stang	<div><div>1,9</div><div></div><div></div></div>	1	R	0,0	- 360,0	Rundtlysende
337303 31	Lepsøyrevet Lepsøyrevet, 3	62 35.1219 006 14.4700	Iso G 2s	6,0		<div><div></div><div>1,3</div><div></div></div>	1	G	0,0	- 360,0	Rundtlysende

Fyrnr. Kartnr.	Område Navn Beliggenhet	Posisjon	Karakter	Lys høyde [m]	Beskrivelse Høyde over grunnen [m]	Lysvidde R G W	Sektor - farge - retning - beskrivelse				
337304 31	Lepsøyrevet Lepsøyrevet, 4	62 35.1632 006 14.3890	Iso R 2s	6,0		1,3	1	R	0,0	- 360,0	Rundtlysende
337305 31	Lepsøyrevet Lepsøyrevet, 5	62 35.3837 006 15.0914	Iso G 2s	6,0		1,3	1	G	0,0	- 360,0	Rundtlysende
337306 31	Lepsøyrevet Lepsøyrevet, 6	62 35.4251 006 15.0112	Iso R 2s	6,0		1,3	1	R	0,0	- 360,0	Rundtlysende
337307 31	Lepsøyrevet Lepsøyrevet, 7	62 35.6439 006 15.7079	Iso G 2s	6,0		1,9	1	G	0,0	- 360,0	Rundtlysende
337308 31	Lepsøyrevet Lepsøyrevet, 8	62 35.6857 006 15.6296	Iso R 2s	6,0		1,9	1	R	0,0	- 360,0	Rundtlysende
337401 31	Lepsøy rev Lausund molo Lepsøya sø side	62 36.0868 006 13.5641	Fast G lvs	9,2	Lanterne på stang 0,0	2,4	1	G	0,0	- 360,0	Rundtlysende.
337902 31	Harøyfjorden Syvervika, nedre (privat) Hildre	62 36.4651 006 19.5046	Fast R lys	3,5	Lanterne på stang 3,0	2,3	1	R	0,0	- 360,0	Rundtlysende
						Overrett med: Retning: Beskrivelse:	337904 160,0				
337904 31	Harøyfjorden Syvervika, øvre (privat) Hildre	62 36.4371 006 19.5358	Fast R lvs	6,8	Lanterne på stang 10,0	2,3	1	R	0,0	- 360,0	Rundtlysende
						Overrett med: Retning: Beskrivelse:	337902 160,0				
338000 31	Harøyfjorden Haugnes Hildre	62 36.7899 006 20.0320	Oc WRG 6s	5,5	FL/NB 6,0	3,7 3,5 5,4	1	G	55,6	- 57,0	Fra 130 m NV av Lepsøyrevet FS til 231 m SØ av Lepsøyrevet HIB nr 7
							2	R	57,0	- 110,1	Til 331m NØ av Hellevik lykt
							3	W	110,1	- 112,0	Til 196m S av molo Johannesneset SV på Austnes
							4	G	112,0	- 141,7	Til 196n NØ av Håneset
							5	W	141,7	- 148,3	Til 179m SV av Longva molo
							6	R	148,3	- 215,5	Til 210m SØ av Grunnrevet lanterne
							7	W	215,5	- 228,8	Til 190m NV av Raudholmane lykt
							8	G	228,8	- 241,8	Til klar av 8m grunne og 780m SØ av Raudholmane lykt
							9	W	241,8	- 263,6	Til klar N av Skanseflua stake
							10	R	263,6	- 282,8	Til innpå land ved lykta
338011 31	Haramsfjorden Haugflua Hildre	62 36.9622 006 19.1332	FI G 2s		LB/PC	1,9	1	G	0,0	- 360,0	Rundtlysende

Fyrnr. Kartnr.	Område Navn Beliggenhet	Posisjon	Karakter	Lys høyde [m]	Beskrivelse Høyde over grunnen [m]	Lysvidde R G W	Sektor - farge - retning - beskrivelse				
338100 31	Harøyfjorden Rogne molo	62 39.5856 006 20.9660	Fast G lvs	5,8	LA/NE 0,0	2,4	1	G	0,0	- 360,0	Rundtlysende.
338200 33	Harøyfjorden Raudholmane Raudholmane	62 38.2365 006 23.9655	FI WRG 5s	14,5	FL/SC 11,7	6,5 6,5 8	1	W	61,3	- 78,9	Fra klar NV av Haugflua 7,3m til klar S av Haramsøya
							2	G	78,9	- 133,8	Til inn mot moloen på Rogne
							3	R	133,8	- 150,0	Til klar oppdrettsanlegg og 565m NØ av Nogva.
							4	W	150,0	- 184,2	Til inn på Davika
							5	G	184,2	- 196,7	Til 356m Ø av Nordfarflua
							6	W	196,7	- 229,7	Til klar NV av Magerøyrengene og 944m NV av Steinflua stang
							7	R	229,7	- 272,9	Til 208m S av stang SØ av Storholmen
							8	W	272,9	- 277,9	Til såvidt klar N av Nesholmen/Baraldnesholmen
							9	G	277,9	- 317,9	Til 198m SV av Hellandshamn Indre LA
							10	R	317,9	- 61,3	Til første grense
338700 30	Breisunddjupet - Landmeen Alnes Godøy nv pynt	62 29.3977 005 58.0397	Oc (2) WRG 8s	36,0	Hvitt tårn med belte 22,5	12 11,5 14,7	1	G	39,9	- 52,3	Fra V av Lestaskjeret til klar N av 10m Djupefludsteinen.
							2	W	52,3	- 55,2	Til 130m SØ av Høgeskeret stang
							3	R	55,2	- 66,0	Til NV av 16m gr. NV av Grasøyane og S av 4m Rautenfluda.
							4	G	66,0	- 73,0	Til klar N av Djupefluda og 235m N av Grøyven
							5	W	73,0	- 76,6	Til klar S av 9m ved Håflua og S av 9m ved Golla.
							6	R	76,6	- 97,3	Til klar N av 16m Lyren ok klar N av 16m Olsflua
							7	W	97,3	- 115,0	Til kar SV av Alnesbreidfluda.
							8	G	115,0	- 130,8	Til klar NØ av Bjørnebåen og NØ av Klovsallen v/Fauskane.
							9	W	130,8	- 131,9	Til klar SV av Oddebåen og Alnesraunen.(NB Leiafallet grunne i sektoren 1,6 n.nil av Fyret)
							10	R	131,9	- 150,1	Til klar NØ av Leiafalla og Kråka stang.
							11	W	150,1	- 152,6	Til klar SV av Storegrimen og Dyngjeskallen.
							12	G	152,6	- 176,9	Til klar Ø av 3,6m Synesstabben.
							13	R	176,9	- 287,9	Til innpå Godøy NØ.
338901 30	Breisunddjupet Alnes Hamn, N molo Alnes hamn	62 29.2108 005 58.7744	Iso G 2s	9,0	LA/IB 5,5	0,9	1	G	0,0	- 360,0	Rundtlysende
340000 31	Breisunddjupet - Landmeen Synes Vigra SV pynt	62 32.1704 006 00.9746	Iso WRG 4s	18,5	FL/NB 8,5	4,4 4,1 6,2	1	R	266,5	- 279,7	Fra 552m S av Fugleneset lanterne til 328m N av Skarholmen.
							2	W	279,7	- 302,6	Til 670m NØ av Staurneset og NØ av Staurnesflua stake
							3	G	302,6	- 310,4	Til 196m NØ av Staurneset og klar SV av Staurnesflua 2m
							4	R	310,4	- 52,9	Til 416m SØ av Kråka klar SØ av Leiafallet og klar NV av Giskerevet
							5	G	52,9	- 75,8	Til 212m N av Håflesa og klar N av Storegrimen
							6	W	75,8	- 84,8	Til klar S av Synnesstabben 3,6m og 1570m S av Erkna
							7	R	84,8	- 91,7	Til 243m S av Langskjæret og klar N av Synnesstabben 3,6m.
							8	G	91,7	- 121,2	Til 225m SV av Blimsbåen.
							9	R	121,2	- 136,3	Til klar NØ av Sveskallen og Blindheimsbreidflua 12m.
							10	W	136,3	- 143,6	Til klar SV av Hovsfluda 12m.
							11	G	143,6	- 151,8	Til 815m V av Gibba og klar V av Heilskallen 11m
							12	R	151,8	- 204,3	Til 10m SØ av S-ligste stang innløpet til Synesvågen
							13	W	204,3	- 204,8	Til 7m NV av N-ligste stang innløpet til Synesvågen
							14	G	204,8	- 220,9	Til innpå Syneset

Fyrnr. Kartnr.	Område Navn Beliggenhet	Posisjon	Karakter	Lys høyde [m]	Beskrivelse Høyde over grunnen [m]	Lysvidde R G W	Sektor - farge - retning - beskrivelse			
340006 31	Breisundet, Landmeen Vikebukta molo På molohodet	62 32.5635 006 04.4213	FI R 3s	7,0	Lanterne på molo	1.5	R	0,0	-	360,0
3402AP 128	Sunndalsøra Sunndal, nedre	62 41.0353 008 33.1948		0,0	LA 0,0		R	0,0	-	360,0
							Overrett med: 3402P Retning: 157,0 Beskrivelse:			
3402P 128	Sunndalsøra Sunndal, øvre	62 41.0032 008 33.2245		0,0	LA 0,0		R	0,0	-	360,0
							Overrett med: 3402AP Retning: 157,0 Beskrivelse:			
340400 30	Breisundet Vallabåane lysbøye.	62 29.3756 005 40.1197	Q W	0,0	LB/PC 0,0		1	W	0,0	- 360,0
340500 31	Breisunddjupet - Landmeen Erkna På toppen av øya	62 33.0101 005 56.4018	Oc (3) WRG 10s	49,5	FS/EA 10,5	13.1 12.6 15.9	1	R	299,9	- 354,5
							Fra overlapp fra Erkna bifyr til V av 9m V av Litlegrimen og Håflesa			
							2	W	354,5	- 360,0
							Til klar Ø av Storegrimen og klar Ø av Kråka			
							3	G	360,0	- 38,1
							Til godt klar N av Olsfluda			
							4	W	38,1	- 47,9
							Til klar SØ av 9m Håfluda			
							5	R	47,9	- 63,9
							Til N av 7m Keipbåane			
							6	W	63,9	- 67,8
							Til 380m S av Langskjeret			
							7	G	67,8	- 116,1
							Til N av Kvalrosskallen og Nyskallen			
							8	W	116,1	- 119,8
							Til S av 14m Grunnskallen			
							9	R	119,8	- 160,3
							Til klar Ø av 0.7m Ø av Dyngja			
							10	W	160,3	- 168,0
							Til V av 12m Hovsflua			
							11	G	168,0	- 174,1
							Til Ø av 12m Hovsflua			
							12	W	174,1	- 181,6
							Til V av 8m Storfallet og 985m V av Mylloskjæret			
							13	R	181,6	- 209,9
							Til V av 5,5m Knutskallen			
							14	G	209,9	- 234,7
							Til overlapp med Erkna bifyr			
340510 31	Breisunddjupet - Landmeen Erkna bifyr På toppen av øya	62 33.0102 005 56.4050	Oc (3) WRG 10s	43,0	BF/EA 10,5	9.5 9 12	1	G	232,4	- 238,4
							Fra overlapp fra Erkna fyr til 100m S av 3m grunne Ø av Hildrøyane			
							2	W	238,4	- 239,9
							Til 180m N av 3m Vikhunden			
							3	R	239,9	- 287,8
							Til 84m S av 7m Yngjesfluda			
							4	G	287,8	- 297,3
							Til S av 6m Korsa			
							5	R	297,3	- 302,7
							Til overlapp fra Erkna fyr			
340610 31	Breisunddjupet - Landmeen Fauskane V. Erkna	62 34.0062 005 43.5827	VQ (9) W 10s		LB/PC 0,0			W	0,0	- 360,0

Fyrnr. Kartnr.	Område Navn Beliggenhet	Posisjon	Karakter	Lys høyde [m]	Beskrivelse Høyde over grunnen [m]	Lysvidde R G W	Sektor - farge - retning - beskrivelse				
341000 31	Breisunddjupet - Landmeen Blindheim Vigra NV side	62 34.1112 006 03.1818	Oc WRG 6s	9,2	FL/NB 8,0	7,18	1	R	61,9	- 67,0	Fra 557m N av Brimneset varde til NV av Ævra og klar SØ av Tørnesfallet stang
						6,79	2	G	67,0	- 86,6	Til 141m N av Svartskjæret
						9,47	3	W	86,6	- 87,6	Til 289m S av Gibba og klar av Gibbafallet.
							4	R	87,6	- 95,3	Til 101m N av Gibba, og N av Blimsbåen.
							5	W	95,3	- 100,6	Til klar S av Gibbeskallen og Blindheimsbreidfluda
							6	G	100,6	- 102,3	Til klar S av stang ved Vestmannsholmane, og klar S av 1,7m grunne Djupfluda
							7	R	102,3	- 117,8	Til innpå Vestmannsholmane
341100 31	Breisunddjupet - Landmeen Molneset Vigra NV side	62 34.9585 006 04.2933	Oc (2) WRG 8s	7,0	FL/SC 6,0	5,7	1	R	274,6	- 317,9	Fra inn på land på Molneset til 124m SV av Kobbeskjæra
						5,3	2	W	317,9	- 327,3	Til 126m NØ av Kålgården stang
						7,7	3	G	327,3	- 64,7	Til 141m NV av Kobbholmen
							4	W	64,7	- 67,2	Til 188m SØ av Gibba
							5	R	67,2	- 111,7	Til klar N av Sandbakkane 6,8m og klar S av 2 m gr. ved Vetrungane
							6	G	111,7	- 125,0	Til ca. 50 m SV av Fjordmannen stang og klar NØ av Svarven 5,3m
							7	R	125,0	- 144,6	Til inn mot Ivarskjeret.
342000 31	Breisunddjupet - Landmeen Storholmen Storholmen NV av Vigra	62 38.5827 005 55.4343	Oc WRG 6s	40,0	FS/SC/EA 22,0	11,8	1	R	283,8	- 294,2	Fra S av Klovningsgrynnnet til 174m SV av Flatskjeret.
						11,3	2	W	294,2	- 297,2	Til 334m NØ av Little Rossholmen, klar N av Rossholmbåen.
						14,6	3	G	297,2	- 345,6	Til V av Yngjesfluda og V av Storfallet
							4	W	345,6	- 348,2	Til Ø av Kyrkjeskallen og 691m Ø av Stampen stang
							5	R	348,2	- 38,6	Til NV av Keipbåane og NV av Vallabåane LB
							6	W	38,6	- 45,2	Til SØ av Fauskane.
							7	G	45,2	- 73,1	Til N av Svaet på Grunnskallen.
							8	W	73,1	- 168,0	Til V av Holmeskallen.
							9	R	168,0	- 206,6	Til klar av NV av Skreia skvalpeskjær.
							10	G	206,6	- 215,8	Til klar av SØ av Skreia skvalpeskjær og klar SØ av 7,5m grunnen Hella
							11	R	215,8	- 232,5	Til NV av Skalmen.
342500 31	Vigra fjorden Rosholmen Rosholmen	62 36.1470 006 03.2821	FI WRG 5s	14,4	FL/SC 7,5	6,4	1	R	348,4	- 354,8	Fra innpå Ivarskjeret til 126m V av Naustfluda stang
						6,4	2	W	354,8	- 359,0	Til 141m Ø av Fjordmannen stang
						7,9	3	G	359,0	- 72,2	Til klar N av Knutskallen 5,5m
							4	W	72,2	- 75,3	Til klar S av Blindheimsbreidflua og Sandbakkane og 2050m S av Mylloskjeret
							5	R	75,3	- 96,3	Til klar N av Snøggeskallen og Dausken og 375m S av Mylloskjæret
							6	W	96,3	- 98,9	Til 130m SV av Mylloskjæret.
							7	G	98,9	- 111,8	Til klar N av Lakseskallane og 870m NØ av Mylloskjæret.
							8	W	111,8	- 112,7	Til klar SV av Leiskallen
							9	R	112,7	- 136,5	Til klar Ø av Nørdre Fluda og 1757m NØ av Storholmen
							10	W	136,5	- 138,2	Til klar SV av Støtten 4,8m
							11	G	138,2	- 211,6	Til klar SØ av Innholmflua 13m
							12	W	211,6	- 221,1	Til 240m NV av Faksen
							13	R	221,1	- 265,1	Til 171m S av Flatskjeret
							14	W	265,1	- 282,7	Til 250m N av Grynfluda stang
							15	G	282,7	- 291,1	Til innpå Langeneset

Fyrnr. Kartnr.	Område Navn Beliggenhet	Posisjon	Karakter	Lys høyde [m]	Beskrivelse Høyde over grunnen [m]	Lysvidde R G W	Sektor - farge - retning - beskrivelse				
342600 31	Vigra fjorden Ravnen Lepsøy v side	62 36.8076 006 08.0467	FI W 3s	15,0	Lanterne på stativ 12,0	<div><div></div><div></div><div>3.27</div></div>	1	W	0,0	- 360,0	Rundtlysende.
342612 31	Vigra fjorden Flatskjeret Flatskjergrunnene	62 36.4350 006 06.9791	FI R 3s	9,7	Lanterne på stativ	<div><div></div><div></div><div></div></div>		R	0,0	- 360,0	
343500 31	Vigra fjorden Innholmen Innholmen, V av Lepsøy	62 37.6480 006 07.0492	Oc (2) WRG 8s	18,0	FL/SC 6,0	<div><div></div><div></div><div></div></div>	1 2 3 4 5 6 7 8 9 10 11 12	R W G W R G W R W G W R	297,9 318,3 327,6 337,2 349,1 356,3 70,8 72,9 88,9 93,4 191,5 202,3	- 318,3 - 327,6 - 337,2 - 349,1 - 356,3 - 70,8 - 72,9 - 88,9 - 93,4 - 191,5 - 202,3 - 225,9	Fra inn på Lepsøya til 100m SV av Gylteskjæret Til 127m NØ av Ravnen Til 147m SV av Ravnen Til klar Ø av Roald molo og 485m Ø av Flatskjergrunnane lanterne Til 202m Ø av Flatskjergrunnane lanterne Til klar N av Dausken 7m gr Til klar S av Snøggeskallen og 508m S av Mylloskjerret Til 215 m N av Knappen stang Til klar S av Klovningsfallet 10m Til klar Ø av Lisjeflua 9,9m Til 240m V av Barden Til innpå Lepsøya
343510 31	Vigra fjorden Isaksfallet N om Lepsøya	62 38.7084 006 08.5473	Q W		LB/SC	<div><div></div><div></div><div>1.48</div></div>		W	0,0	- 360,0	
344100 31	Haramsfjorden Hellevik NØ på Lepsøya	62 38.2361 006 10.2894	Oc WRG 6s	13,0	FL/NB 6,0	<div><div></div><div></div><div></div></div>	1 2 3 4 5 6 7	R W G W R G R	93,5 113,5 115,7 144,6 149,3 160,6 210,1	- 113,5 - 115,7 - 144,6 - 149,3 - 160,6 - 210,1 - 316,5	Fra inn på Hellevikhornet til klar NØ av Utbåene til klar SV av 7,5m Hella og god klar SV av Naggen til klar NØ av Seiskallen og 565m NØ av Haramsklovningen til klar V av Håskallen 13m grunne til klar Ø av Langboen 6m grunne til 90m SØ av Haram molo til inn på Hellevik
344200 31	Haramsfjorden Haramsneset Haramsneset	62 39.3019 006 10.3057	Oc (3) WRG 10s	14,5	FL/NB 3,2	<div><div></div><div></div><div></div></div>	1 2 3 4 5 6 7 8 9	G W R W G W R W G	300,0 307,8 312,8 316,1 318,7 55,1 62,2 123,2 127,8	- 307,8 - 312,8 - 316,1 - 318,7 - 55,1 - 62,2 - 123,2 - 127,8 - 154,4	Fra 115m SV av Haram molo til 300m SV av landet ved Myskja Til 845m NØ av Hestøya Til 468m NØ av Hestøya Til 190m NØ av Hestøya Til 206m NV av Faksen Til 245m SØ av Knappen Til 677m NØ av Haramsklovningen Til 918m NØ av Haramsklovningen Til innover land ved Stavneset
344302 31	Haramsfjorden Haram molo På molohodet	62 39.1243 006 11.2716	Iso R 2s	7,5	LA/SC 3,5	<div><div></div><div></div><div></div></div>	1	R	0,0	- 360,0	Rundtlysende.
344322 31	Haramsfjorden Storflua Haramsøyas sørøstside	62 37.8654 006 16.7113	Q R	3,7	Lanterne på stang	<div><div></div><div></div><div></div></div>		R	0,0	- 360,0	

Fyrnr. Kartnr.	Område Navn Beliggenhet	Posisjon	Karakter	Lys høyde [m]	Beskrivelse Høyde over grunnen [m]	Lysvidde R G W	Sektor - farge - retning - beskrivelse				
344502 33	Vigra fjorden Grunnrevet	62 38.3698 006 22.1629	Q R	7,5	Lanterne på søyle 0,0	<div><div></div><div></div><div></div></div>	1	R	0,0	- 360,0	Rundtlysende.
344600 31	Haramsfjorden Austnes molo, S	62 38.0699 006 16.7082	Iso R 2s		Lanterne/IB på molohodet	<div><div></div><div></div><div></div></div>	1	R	0,0	- 360,0	Rundtlysende rød
344601 0	Haramsfjorden Austnes molo, N	62 38.1107 006 16.6876	Fast lys yellow		IB på mast	<div><div></div><div></div><div></div></div>					
344900 31	Haramsfjorden Naustskjæret På broen	62 41.0098 006 11.8677	Oc (3) WRG 10s	4,8	Lyktehus på søyle 9,5	<div><div>4,3</div><div>4</div><div>6,1</div></div>	1	G	102,3	- 116,7	Fra innpå Kvernholmen til 117m NØ av Skåka
							2	W	116,7	- 118,2	Til 159m SV av Fausken
							3	R	118,2	- 300,1	Til klar SV av Flemsbarden og 116m SV av Flemsøygrunnen stang
							4	W	300,1	- 304,3	Til 48m NØ av Kroksholmane stang
							5	G	304,3	- 312,6	Til klar NØ av slaggrunnen ved Ullahammaren, og 85m NØ av Håneset
							6	R	312,6	- 335,2	Til innmot Ullahammaren
344910 31	Haramsfjorden Flem molo Flem molo	62 40.7968 006 14.2180	FI R 3s	5,0	Lanterne/IB på stang	<div><div>1</div><div></div><div></div></div>			0,0	- 360,0	
344918 31	Longvafjorden Longva molo Longvafjorden	62 39.8068 006 16.2330	Q R	5,1		<div><div>1,1</div><div></div><div></div></div>	1	R	0,0	- 360,0	Rundtlysende
345000 31	Haramsfjorden Ulla Kvernholmens V side	62 41.1060 006 09.9076	Oc (2) WRG 8s	21,5	FS/NE 10,5	<div><div>9,8</div><div>9,3</div><div>12,4</div></div>	1	R	10,8	- 23,5	Fra klar NV av Barden til 226m NV av Innholmen
							2	W	23,5	- 34,8	Til klar SØ av Innholmsfluda 10m og 812m SØ av Haramsklovningen
							3	G	34,8	- 104,0	Til klar N av 21m Nordre Ivarskallen
							4	W	104,0	- 111,9	Til klar SV av Langbogrunnen 10m og klar SV av 13m Håskallen
							5	R	111,9	- 132,9	Til klar NØ av Ålmannskallen 21m grunne
							6	W	132,9	- 146,8	Til klar SV Heste skallen 16m og godt klar SV av Havbåen 22m
							7	G	146,8	- 175,7	Til klar V av Skallen 14m og 220m V av Flemsbåen
							8	R	175,7	- 187,5	Til klar Ø av Flemsbåen og kloss V av Harøyfallene stake
							9	G	187,5	- 201,3	Til 448m Ø av Flaten, klar V av Systrene
							10	R	201,3	- 235,7	Til klar S av Svadet 3m og 318m SØ av Svetlingane
							11	G	235,7	- 272,6	til 103m N av vestligste stang i Ullasundet
							12	R	272,6	- 289,0	til inn på Langeneset
345500 31	Nogvafjorden Kjeholmen	62 41.6316 006 15.0027	FI WRG 5s	12,0	Lyktehus på underbygning 6,0	<div><div>4,5</div><div>4,2</div><div>6,4</div></div>	1	R	89,8	- 100,8	Fra kloss i Ullaholmen til klar N av Gåseflua og Skjerdingsflua
							2	W	100,8	- 104,2	Til klar S av Hesteskallen
							3	G	104,2	- 108,9	Til S av skvalpeskjær på Flemsboen
							4	R	108,9	- 127,5	Til klar NØ av Seiskallen og Grunnflua
							5	W	127,5	- 135,2	Til klar SV av Breidflua
							6	G	135,2	- 216,9	Til 220m V av Midtfjordskjæret og klar Ø av Storeflua
							7	R	216,9	- 277,5	Til S av Fjærtøft
							8	W	277,5	- 279,1	Til 68m N av Kårbuskjæret
							9	G	279,1	- 297,2	Til innpå Flemsøya

Fyrnr. Kartnr.	Område Navn Beliggenhet	Posisjon	Karakter	Lys høyde [m]	Beskrivelse Høyde over grunnen [m]	Lysvidde R G W	Sektor - farge - retning - beskrivelse				
345600 31	Nogvafjorden Fjørtoftneset Fjørtoftneset	62 42.2769 006 19.0703	LFI WRG 10s	16,0	FL/SC	6.3	1	G	295,0	- 300,9	Fra innover ved Remman til 284m SV av Olaholmen
					7,0	6.3	2	W	300,9	- 330,7	Til 636m ØNØ av kaien på Rogne.
						7.8	3	R	330,7	- 84,1	til 347m N av Småskjera stang
							4	G	84,1	- 86,3	til klar N av Langboen og Gåseflua
							5	W	86,3	- 92,0	til klar S av Flemsboen og klar S av Røsseflua
							6	R	92,0	- 101,0	til klar N av Grunnflua stake og S av 3m Svadet
							7	G	101,0	- 125,5	til klar V av Vardefallet og 2m Skipperskallen
							8	R	125,5	- 143,7	til Ø av 1m Ivarskallen og klar 85m V av Langflesa
							9	G	143,7	- 208,1	til 213 SØ av Rengene Ø stang
							10	R	208,1	- 219,9	til klar S av Nilsskallen og 232m NV av Storholmmfluene stang
							11	G	219,9	- 246,1	til 154m S av Sugga stang
							12	W	246,1	- 250,2	till klar N av 5,5m grunne og 270m N av Hellevikflua stang
							13	R	250,2	- 257,4	til innover land
345702 33	Fjørtoftfjorden Nordfarflu Øst om Fjørtoft	62 42.0819 006 26.0446	Q R	5,6	HIB på stang	2	1	R	0,0	- 360,0	Rundtlysende.
					9,5						
345801 33	Harøyfjorden Myklebust molo, Ø Fergemolo Ø	62 43.5026 006 27.5862	Iso G 2s	6,1	LA/IB	2.4	1	G	0,0	- 360,0	Rundtlysende
345802 33	Harøyfjorden Myklebust molo, V Molo V	62 43.4983 006 27.4607	Iso R 2s	5,1	LA/IB	2	1	R	0,0	- 360,0	Rundtlysande
345902 33	Fjørtofta Fjørtoft fergemolo Fjørtoftas østside	62 42.6415 006 25.3930	Iso R 2s	6,5	LA/IB/SC	0.8	1	R	0,0	- 360,0	Rundtlysende.
346000 33	Fjørtoftfjorden Austre Vågholmen Vågholmen NØ på Fjørtoft	62 42.7638 006 25.4869	Oc (2) WRG 8s	9,5	FL/NB	6.9	1	G	96,5	- 115,7	Fra 134m N av Hellevikflua jst. til 107m NØ av Rengene stang
					3,3	6.5	2	W	115,7	- 120,3	Til 130 m SV av Stabben stang
						9.1	3	R	120,3	- 141,5	Til 511m NØ av Søre Stabberengene stang
							4	G	141,5	- 150,7	Til 305m SV av Svartskjæret
							5	W	150,7	- 153,8	Til 121m SV av Svartskjæret
							6	R	153,8	- 236,2	Til 148m S av Myklebust molo, Ø
							7	W	236,2	- 330,1	Til 215m Ø av Nordfarflua
							8	G	330,1	- 344,7	Til 110m Ø av Kongsneset
346001 33	Østre Vågholmen, Fjørtoftfjorden Vågholmen Håværsundet	62 42.7295 006 25.5361	Q G	6,5	HIB på stang	0	1	G	0,0	- 360,0	Rundtlysende
					11,5	1.5					
						0					

Fyrnr. Kartnr.	Område Navn Beliggenhet	Posisjon	Karakter	Lys høyde [m]	Beskrivelse Høyde over grunnen [m]	Lysvidde R G W	Sektor - farge - retning - beskrivelse				
346100 31	Fjørtoftfjorden Brunklegg	62 44.4328 006 19.5485		11,2	Lyktehus på varde 6,0	3.8	1	R	80,7	- 89,4	Fra 80,7 grader til klar N av Gryvla 3,6m gr.
						3.6	2	W	89,4	- 95,2	Til 240m S av Flaten.
						5.5	3	G	95,2	- 103,3	Til klar N av Flatskallen og S av Vardefallet 10m gr.
							4	R	103,3	- 114,5	Til klar NØ av Storeskallen 9,5m gr.
							5	W	114,5	- 119,7	Til klar SV av Esterfallet 12m gr.
							6	G	119,7	- 132,2	Til mellom Godøyskallen 9m gr og Vestgjæslingen 7,4m gr.
							7	R	132,2	- 137,3	Til klar NØ av Vestgjæslingen og SV av Hausane 5m gr og Steinbaskallane.
							8	W	137,3	- 141,6	Til klar SV av Gjeslinggrunna, Gåsa og Hausane.
							9	G	141,6	- 156,4	Til klar Ø av Kyrkjeskallen 6,5m gr.
							10	W	156,4	- 163,0	Til 570 m V om Gåseskjæret og klar 5,5m gr.
							11	R	163,0	- 178,6	Til midt i leden mellom Løtaren og Ekneskjera.
							12	G	178,6	- 288,4	Til 310m S av Hestbergflua jst.
							13	W	288,4	- 295,5	Til 146m NØ av N Stabbeenga jst.
							14	R	295,5	- 304,6	Til 230m NØ av Stortaren jst.
							15	G	304,6	- 319,2	Til 155m NØ av Rengene jst.
346200 31	Fjørtoftfjorden Oksenøyflesa	62 44.6684 006 21.0297	Iso WRG 4s	13,1	Lyktehus på stativ 8,0	3.8	1	G	257,7	- 260,2	Fra innmot Uksnøya til 70m S av Midtflua.
						3.5	2	W	260,2	- 263,1	Til 88m N av Poseflua jst.
						5.4	3	R	263,1	- 288,3	Til 120m S av Rekeflua jst.
							4	G	288,3	- 297,5	Til 290m SV av Hestbergflua jst.
							5	W	297,5	- 310,1	Til 165m NØ av Vågholmen jst.
							6	R	310,1	- 314,3	Til 145m NV av S Stabbeenga jst.
							7	G	314,3	- 347,1	Til klar V av 3m gr og 550m til Gylteskjer.
							8	W	347,1	- 8,0	Til 150m Ø av Joronga jst.
							9	R	8,0	- 40,5	Til 220m V av Hellebåen jst.
							10	W	40,5	- 54,1	Til 400 m SV av S-ligste Sveslingane
							11	R	54,1	- 87,8	Til 630m S av Flaten og N av Gryvleskallen.
							12	G	87,8	- 97,1	Til 535m N av Flaten og N av Systerene.
							13	W	97,1	- 99,4	Til klar S av Vardefallet.
							14	R	99,4	- 109,3	Til klar N av Storskallen.
							15	W	109,3	- 113,6	Til klar S av Esterfallet.
							16	G	113,6	- 134,1	Til mellom Hausane 7,4m og Digerfallet 4,6m.
							17	R	134,1	- 164,6	Til klar Ø av Grunnen.
							18	W	164,6	- 166,5	Til klar V av Digerfallet 5,4m.
							19	G	166,5	- 184,0	Til 175m Ø av skvalpeskjer Ø av Ekneskjera.
							20	R	184,0	- 187,4	Til av Svarven.

Fyrnr. Kartnr.	Område Navn Beliggenhet	Posisjon	Karakter	Lys høyde [m]	Beskrivelse Høyde over grunnen [m]	Lysvidde R G W	Sektor - farge - retning - beskrivelse				
347000 33	Morsund - Ona Marøy V av Harøy	62 45.8921 006 24.4978	Oc (2) WRG 8s	28,0	Lyktehus på underbygning 6,0	8.6 8,1 11	1	R	334,5	- 354,0	Fra 365m Ø av Midtflua j.st. til 180m V av samme.
							2	G	354,0	- 17,5	Til 295m V av Svartskjeret.
							3	R	17,5	- 82,4	Til 510m N av Flaten.
							4	W	82,4	- 82,8	Til 200m S av Gåsa.
							5	G	82,8	- 94,6	Til 310m N av Storskallen.
							6	W	94,6	- 97,4	Til 200m S av Esterfallet.
							7	R	97,4	- 110,7	Til over Havsteinen.
							8	G	110,7	- 137,1	Til 240m NØ av Skråpen.
							9	W	137,1	- 139,1	Til 510m NØ av Skråpen.
							10	R	139,1	- 184,1	Til 230m Ø av Bollane.
							11	W	184,1	- 185,5	Til 355m Ø av Bollane.
							12	G	185,5	- 209,3	Til 900m VNV av Store Seipinnen.
							13	R	209,3	- 212,8	Til 290m NV av Store Seipinnen.
							14	G	212,8	- 216,2	Til 216.2 grader.
347500 32	Morsund - Ona Skipsholmen nv av Harøy	62 48.9526 006 23.2862		15,5	Lyktehus på stativ 11,5	3.8 3.5 5,5	1	R	54,8	- 65,0	Fra inn forbi Havsteinen til klar NV av Godøyskallen 9m og 750m NV av Havst
							2	W	65,0	- 69,8	Til klar S av 4,7m gr S av Kopparskallen.
							3	G	69,8	- 93,3	Til 160m N av Leiafallet.
							4	W	93,3	- 95,7	Til klar S av Vestbåen 12 m.
							5	R	95,7	- 98,7	Til klar N av Vestbåen.
							6	W	98,7	- 103,8	Til klar S av Skipsholmbåen.
							7	G	103,8	- 216,4	Til klar NV av Tolåsflua, SØ av Vierfala og NV av Haaskallen.
							8	R	216,4	- 235,4	Til klar SØ av Tolåsflua 4,7 m.
							9	W	235,4	- 245,5	Til klar NV av Bolflua 6,8 m. 6m gr i hvitsektoren.
							10	G	245,5	- 259,6	Til innover Grønværbåane.
348000 32	Harøyfjorden Steinshamn St. Støholmen sø side	62 47.2763 006 28.6323	Oc (3) WRG 10s	10,0	Lyktehus på søyle 8,7	3,56 3,3 5,19	1	R	224,6	- 256,6	Fra innover land på Finnøy til 318m S av land på Gåsøya.
							2	G	256,6	- 263,3	Til 165m S av sørligste stang på Røholmfluene.
							3	W	263,3	- 268,8	Til 193m N av Litlebukkholmen lanterne.
							4	R	268,8	- 280,2	Til 245m S av Håskjeret.
							5	W	280,2	- 284,3	Til 571m N av Søreflua lanterne.
							6	G	284,3	- 292,9	Til 496m S av Bondeflua stang
							7	W	292,9	- 307,4	Til 444m NØ av Harnesflua stang
							8	R	307,4	- 339,8	Til 120m ØNØ av Huseflua stang
							9	G	339,8	- 353,9	Til innpå Steinshamn
348012 32	Harøyfjorden Steinshamn molo	62 47.2177 006 28.7444	FI R 3s	5,0	Lantene/IB på stang	2,12		R	0,0	- 360,0	
348013 32	Harøyfjorden Stølholmen Stølholmens sørside	62 47.2400 006 28.4889	Q G	5,1	HIB på stang	1,65		G	0,0	- 360,0	
348202 32	Harøyfjorden Finnøy, nedre Finnøy fergekai	62 48.2301 006 30.5484	Fast R lys	7,7	Lanterne på stang 0,0	1,4		1	R	0,0	- 360,0 Rundtlysende.
								Overrett med: 348204			
								Retning: 249,6			
								Beskrivelse:			

Fyrnr. Kartnr.	Område Navn Beliggenhet	Posisjon	Karakter	Lys høyde [m]	Beskrivelse Høyde over grunnen [m]	Lysvidde R G W	Sektor - farge - retning - beskrivelse				
348204 32	Harøyfjorden Finnøy, øvre Finnøya	62 48.1535 006 30.0990	Fast R lvs	12,7	Lanterne på stang 0,0	1,5 	1	R	0,0	- 360,0	Rundtlysende.
							Overrett med: 348202 Retning: 249,6 Beskrivelse:				
348500 32	Harøyfjorden Kvaløyklubben	62 48.9432 006 30.6275	FI WRG 5s	14,0	Lyktehus på underbygning 7,1	5,7 5,3 7,8	1	G	81,0	- 94,4	Fra Klar N av Småskjæret til Klar N av Lanfallfluna.
							2	R	98,5	- 105,6	Fra godt klar N av Lanfallfluna till mellom Oksen og Vierfalla.
							3	G	105,6	- 125,2	Til klar NØ av 1,7m grunne ved Løynfalla.
							4	W	125,2	- 136,8	Til klar SV av 9,5 m grunne Håskallen.
							5	R	136,8	- 179,3	Til 110m Ø av Svenka
							6	W	179,3	- 182,1	Til klar V av tørrfall V av Husøy
							7	G	182,1	- 198,9	Til 193m SØ av Svetlingen.
							8	W	198,9	- 201,5	Til 135m NV av Rugskjæret lykt.
							9	R	201,5	- 234,6	Til 91m SØ av Håskjæret stang
							10	W	234,6	- 236,3	Til 104m NV av Stortaren lanterne
							11	G	236,3	- 292,6	Til 217m SV av stang SV av Ærsteinen lykt.
							12	W	292,6	- 302,7	Til 135m NØ av Røholmfluene stang
							13	R	302,7	- 340,2	Til 110m SV av Gåsøya lykt.
349000 32	Harøyfjorden Gåsøy På Gåsøyskjæret	62 47.9636 006 31.5335	Oc (2) WRG 8s	6,0	Lyktehus på stativ 6,0	6,4 6,1 8,6	1	G	306,1	- 330,2	Fra SV av Bondeflua SV av Gåsøya til 274m NØ av 6,7 m grunnen, Harøyfjorden BRB
							2	R	330,2	- 340,9	Til 235m V av 6.7m grunne, Harøyfjorden BRB
							3	W	340,9	- 358,7	Til 212m Ø av Husevikflua lanterne
							4	G	358,7	- 4,0	Til 190m V av Husevikflua lanterne
							5	W	4,0	- 12,0	Til 460m Ø av Maleflua stang NB 6,6 m grunne i denne sektoren
							6	R	12,0	- 58,3	Til 218m S av Stølholmane lanterne
							7	G	58,3	- 61,4	Til 63m S av Steinshamn lykt
							8	R	61,4	- 124,0	Til klar N av Finnøy fergekai
							9	G	124,0	- 143,5	Til 47m N av Alexanderflu lanterne
							10	R	143,5	- 163,0	Til 181m Ø av Kvaløyklubben lykt
							11	W	163,0	- 164,8	Til 134m V av nordvestligste holme NV på Sæterøya
							12	G	164,8	- 176,8	Til inn på Sæterøya
349008 32	Harøyfjorden Alexanderflu	62 48.2241 006 31.0342		5,0	Lanterne på stang	2 	1	R	0,0	- 360,0	Rundtlysende
349101 32	Harøyfjorden Purkenisa Håværsundet	62 48.4663 006 32.1247	FI G 3s	5,0	Lanterne på stang 8,9	1,2 		G	0,0	- 360,0	
349201 32	Harøyfjorden Finnværnisa	62 48.3600 006 31.5078	Q G	4,7	Lanterne på stang 0,0	0,9 	1	G	0,0	- 360,0	Rundtlysende.
349310 32	Harøyfjorden Grønværstabben	62 48.7935 006 33.1539	FI (2) W 5s	0,0	Lanterne på stang 0,0	 	1	W	0,0	- 360,0	Rundtlysende.

Fyrnr. Kartnr.	Område Navn Beliggenhet	Posisjon	Karakter	Lys høyde [m]	Beskrivelse Høyde over grunnen [m]	Lysvidde R G W	Sektor - farge - retning - beskrivelse			
349402 32	Harøyfjorden Grønværnisa, Ø	62 48.5775 006 33.5908		0,0	Lanterne på stang 0,0	<div><div></div><div></div><div></div></div>	R	0,0	- 360,0	
349410 0	Harøyfjorden Slantreskjæret Nord Sørlike pynt av Nordlige slantreskjæret	62 49.2818 006 34.1519	Fast lys yellow	5,0	IB/NB 5,5	<div><div></div><div></div><div></div></div>				
349411 32	Harøyfjorden Slantreskjeret, S Sør av Slantreskjeret ved Sandøy	62 49.1309 006 34.2119	Iso W 2s	4,0	HIB på stang 4,0	<div><div></div><div></div><div>2</div></div>	1	W	0,0	- 360,0 Rundtlysande
349412 32	Harøyfjorden Grønnværa	62 48.8471 006 33.7665		5,0	Lanterne på stang	<div><div>1</div><div></div><div></div></div>	1	R	0,0	- 360,0 Rundtlysende
349500 32	Harøyfjorden Straumsundhaugen Sandøy nv side	62 49.4616 006 34.5605		13,5	Lyktehus 3,3	<div><div>3,7</div><div>3,5</div><div>5,4</div></div>	1	G	355,5	- 359,7 Fra 457m Ø av Røholmfluenes sørligste stang til 212m Ø av samme.
							2	W	359,7	- 2,0 Til 69m Ø av Røholmfluenes sørligste stang
							3	R	2,0	- 23,6 Til 102m SØ av Grønværnisa lanterne.
							4	G	23,6	- 101,5 Til klar N av Purkeflutaren og 79m N av Håværets nordpynt.
							5	W	101,5	- 106,1 Til klar SV av Knøtten og 67m S av Håværfallet lanterne.
							6	R	106,1	- 134,0 Til 123m SV av Leiafallet stang
							7	G	134,0	- 176,1 Til 148m V av Stortaren stang
							8	R	176,1	- 204,3 Til 288m Ø av Oddan.
							9	W	204,3	- 205,5 Til 474m Ø av Oddan.
							10	G	205,5	- 210,8 Til 310m NV av skjæra V av Åmunden.
349510 32	Harøyfjorden Håværfallet N-om Håværet	62 49.6085 006 33.7379	Q W	7,8	Lanterne på stativ 10,3	<div><div></div><div></div><div>1</div></div>	1	W	0,0	- 360,0 Rundtlysende
349601 32	Harøyfjorden Stortaren	62 50.2076 006 35.0160		5,6	Lanterne på stang 0,0	<div><div></div><div></div><div></div></div>	1	G	0,0	- 360,0 Rundtlysende.
349700 32	Harøyfjorden Slantreskjæret Ved Sandøy v side	62 49.2036 006 34.1950	Oc (3) WRG 12s	8,6	Lyktehus på underbygning 6,5	<div><div>1,37</div><div>1,24</div><div>2,22</div></div>	1	G	1,8	- 3,2 Fra 144m til 216m V av N-ligste stang på Røholmfluene
							2	W	3,2	- 6,3 Til 117m Ø av N-ligste Røholmmane og Ø av 3,3 m grunnen S om.
							3	R	6,3	- 16,9 Til 191m V av N-ligste Røholmmane og klar av skvalpeskjærene.
							4	W	16,9	- 20,0 Til 80m Ø av Grønværnisa Ø lanterne.
							5	G	20,0	- 45,9 Til 115m NV av stang på S Grønnværa.
							6	R	45,9	- 148,7 Til 59m V av Håværfallet lanterne, Ø av skvalpeskjæret på Ø-ligste Håværet.
							7	G	148,7	- 160,0 Til 99m Ø av Håværfallet lanterne.
							8	W	160,0	- 170,1 Til 63m V av Vestre Strømsundholmen stang
							9	R	170,1	- 286,1 Til innpå Sandøy havn
349701 32	Harøyfjorden Søre Størke N-om Slantreskjeret lykt	62 49.2980 006 34.2660		0,0	Lanterne på stang 0,0	<div><div>0</div><div></div><div></div></div>	1	G	0,0	- 360,0 Rundtlysende

Fyrnr. Kartnr.	Område Navn Beliggenhet	Posisjon	Karakter	Lys høyde [m]	Beskrivelse Høyde over grunnen [m]	Lysvidde R G W	Sektor - farge - retning - beskrivelse																																								
349702 32	Harøyfjorden Sandøy, nedre Sandøy på moloen	62 49.1776 006 34.4236	Fast R lvs	10,0	Lanterne på stang	<div><div>1</div><div></div><div></div></div>	1	R	0,0	- 360,0	Rundtlysende.																																				
					0,0																																										
					Overrett med: Retning: Beskrivelse:	349704 54,6																																									
349704 32	Harøyfjorden Sandøy, øvre Sandøya	62 49.2411 006 34.6166	Fast R lvs	13,8	Lanterne på stang	<div><div>1</div><div></div><div></div></div>	1	R	0,0	- 360,0	Rundtlysende.																																				
					7,0																																										
					Overrett med: Retning: Beskrivelse:	349702 54,6																																									
349802 33	Harøyfjorden Husevikflua Ø av Harøya	62 45.5466 006 31.3982	Q R	4,2	LA/SC	<div><div>0,9</div><div></div><div></div></div>	1	R	0,0	- 360,0	Rundtlysende.																																				
					8,5																																										
350000 32	Harøyfjorden Ærsteinen På sørlige Sandholme	62 48.3699 006 35.6549	Iso WRG 6s	7,0	Lyktehus	<div><div>2,5</div><div>2,3</div><div>3,8</div></div>	1	R	212,8	- 217,2	Fra innpå Easteinen til 203m SØ av Hareidsholmfallet stang																																				
					4,7	<div><div></div><div></div><div></div></div>						2	W	217,2	- 248,4	Til 103m NV av Leikuflua stang																															
						<div><div></div><div></div><div></div></div>											3	G	248,4	- 337,1	Til 320m SV av Ortehella.																										
						<div><div></div><div></div><div></div></div>																4	W	337,1	- 31,9	Til 368m Ø av Husevikflua lanterne.																					
						<div><div></div><div></div><div></div></div>																					5	R	31,9	- 65,8	Til 149m N av nordligste Røholmen.																
						<div><div></div><div></div><div></div></div>																										6	G	65,8	- 94,8	Til 69m N av Purkenisa lanterne.											
						<div><div></div><div></div><div></div></div>																															7	R	94,8	- 97,4	Til 156m S av Grønværnisa lanterne.						
						<div><div></div><div></div><div></div></div>																																									
350500 33	Grunnefjorden Klepskjær Rakvåg	62 44.3281 006 44.5192	FI (2) WRG 10s		Lyktehus på stativ	<div><div>5</div><div>4,7</div><div>7</div></div>	1	G	86,2	- 106,1	Fra innpå Buaneset til 649m NØ av Blea varde																																				
												<div><div></div><div></div><div></div></div>	2	W	106,1	- 108,4	Til 761m NØ av Blea varde																														
												<div><div></div><div></div><div></div></div>						3	R	108,4	- 151,8	Til 175m Ø av Helleflua lanterne																									
												<div><div></div><div></div><div></div></div>											4	W	151,8	- 156,9	Til 137m V av Matløysa																				
												<div><div></div><div></div><div></div></div>																5	G	156,9	- 247,0	Til 217m S av Tangeneset/Aukraneset															
												<div><div></div><div></div><div></div></div>																					6	W	247,0	- 249,7	Til 67m N av Kjerringholmen										
												<div><div></div><div></div><div></div></div>																										7	R	249,7	- 280,7	Til 199m N av Steinane					
												<div><div></div><div></div><div></div></div>																															8	G	280,7	- 328,2	Til 199m NØ av Hellerflua stang
												<div><div></div><div></div><div></div></div>																																			
350511 33	Grunnefjorden Søreflua SØ for Orta	62 45.4043 006 41.8160		0,0	Lanterne på stativ	<div><div></div><div></div><div></div></div>	1	G	0,0	- 360,0	Rundtlysende																																				
					0,0																																										
350513 32	Grunnefjorden Kobbeskjer, SV	62 46.5598 006 43.0259		7,7	Rundtlysende	<div><div></div><div>2</div><div></div></div>	1	G	0,0	- 360,0	Rundtlysende																																				
					13,1																																										

Fyrnr. Kartnr.	Område Navn Beliggenhet	Posisjon	Karakter	Lys høyde [m]	Beskrivelse Høyde over grunnen [m]	Lysvidde R G W	Sektor - farge - retning - beskrivelse				
351000 32	Grunnefjorden Midtfjordskjæra ø.skjær	62 46.3332 006 46.4408		8,2	Lyktehus på søyle	4.6	1	G	230,4	- 271,0	Fra 109m SØ av N-ligste Orholmskjera til 73m S av Snelletaren lanterne.
					7,2	4.3	2	W	271,0	- 272,5	Til 108m N av Kjerringholmen.
						6.5	3	R	272,5	- 278,2	Til 121m S av sørligste Snella.
							4	W	278,2	- 281,9	Til 105m N av Sæmundsholmen.
							5	G	281,9	- 296,8	Til 123m S av Inste Skarholmen.
							6	R	296,8	- 307,6	Til 86m SV av Maurungskjæret.
							7	W	307,6	- 308,5	Til 87m NØ av Kalvskjæret.
							8	G	308,5	- 10,9	Til klar V av Steinane stake
							9	W	10,9	- 17,0	Til 98m Ø av Hellerflua stang
							10	R	17,0	- 54,0	Til 127m SØ av Bondeflua stang
							11	G	54,0	- 70,9	Til 331m NV av Søreflu lanterne
							12	W	70,9	- 91,5	Til klar S av Håskjæret og 329m S av Kobbskjæret SV lanterne
							13	R	91,5	- 116,0	Til 326m NØ av Helleflua lanterne.
							14	W	116,0	- 119,7	Til 143m SV av Matløysskjæra.
							15	G	119,7	- 127,9	Til 265m NØ av stang Ø av Matløysa.
							16	R	127,9	- 230,4	Til første grense.
351012 32	Grunnfjorden Horrem	62 47.6072 006 47.9191	Q R	4,8	Lanterne på stang	2		R	0,0	- 360,0	
351016 33	Grunnefjorden Kvernholmen	62 45.6880 006 49.4330	FI R 3s	5,5		2.9		R	0,0	- 360,0	
351032 32	Grunnfjorden Steinskjerflua Steinskjæret	62 46.3249 006 52.6474	Q R	4,9	Lanterne på stang	2		R	0,0	- 360,0	
351051 33	Grunnfjorden Sunnbøholmen Sunnbøholmen	62 45.0400 006 54.9576	Q G	6,6	Lanterne/IB over trekant	1.2		G	0,0	- 360,0	
351052 33	Grunnfjorden Bollholmen Bollholmen	62 45.1208 006 55.2273	Q R	5,0	Lanterne/IB på trekant	1.1		R	0,0	- 360,0	
351057 33	Julsundet/Grunnfjorden Geitskininflua Geitskinnskjæret	62 44.9625 006 55.7388	Q G	8,0	Lanterne/IB på trekant	2.7		G	0,0	- 360,0	
351102 33	Grunnfjorden Furuholmen	62 45.4412 006 54.6121	Q R	5,3	Lanterne på stang	2.6	1	R	0,0	- 360,0	Rundtlysende
351104 33	Grunnefjorden Søre Skarvholmen	62 45.3709 006 51.9965		0,0	Lanterne på stang		1	R	0,0	- 360,0	Rundtlysende.
351602 32	Grunnefjorden Litlebukholmen	62 47.2767 006 40.4570	Q R	6,1	Lanterne på stang	2	1	R	0,0	- 360,0	Rundtlysende


































Fyrnr. Kartnr.	Område Navn Beliggenhet	Posisjon	Karakter	Lys høyde [m]	Beskrivelse Høyde over grunnen [m]	Lysvidde R G W	Sektor - farge - retning - beskrivelse				
351610 32	Harøyfjorden Helleflua Matlausdjupet	62 47.4304 006 40.6426	FI (2) W 5s	6,3	Lanterne på stang 9,3	<div><div></div><div></div><div>1,2</div></div>	W	0,0	-	360,0	
351661 32	Grunnefjorden Orten molo	62 47.1650 006 39.1850	FI G 3s	5,5	3,5	<div><div></div><div>3,1</div><div></div></div>	G	0,0	-	360,0	
351802 32	Gossa Småge, nedre (privat) 160m nedenfor øvre lanterne	62 48.4175 006 45.9638	Fast R lys	8,0	Lanterne på stang 7,1	<div><div>0,9</div><div></div><div></div></div>	1	R	0,0	- 360,0	Rundtlysende
351902 32	Gossa Småge, øvre Over fergekai på Småge	62 48.4743 006 46.1058	Fast R lys	14,0	Lanterne på stang 7,9	<div><div>0,9</div><div></div><div></div></div>	1	R	0,0	- 360,0	Rundtlysende
3520AP 32	Gossa Rødsøyvågen, nedre Rødsøyvågen	62 49.0811 006 48.5074		0,0	0,0	<div><div></div><div></div><div></div></div>		R	0,0	- 360,0	
						Overrett med: Retning: Beskrivelse:	3520P 127,0				
3520P 32	Gossa Rødsøyvågen, øvre Rødsøyvågen	62 49.0200 006 48.7059		0,0	0,0	<div><div></div><div></div><div></div></div>		R	0,0	- 360,0	
						Overrett med: Retning: Beskrivelse:	3520AP 127,0				
352110 32	Gossa Sandskjærflua NV av Gossa	62 51.0469 006 46.6360	Q W	4,0	Lanterne på stang 7,3	<div><div></div><div></div><div>3,6</div></div>	1	W	0,0	- 360,0	Rundtlysende.
352200 32	Grunnefjorden Kvitskjær Matlausdjupet	62 47.7416 006 43.3967		7,5	Lyktehus på søyle 6,0	<div><div>3,7</div><div>3,4</div><div>5,4</div></div>	1	R	203,8	- 219,3	Fra klar V av Bekkerholmen til 51m NV av Teistholmen
							2	G	219,3	- 250,8	Til 134m S av Vetholmen.
							3	W	250,8	- 256,7	Til 148m N av Grøneskjæret.
							4	R	256,7	- 338,7	Til 251m V av Kobbeskjæra stang
							5	G	338,7	- 33,2	Til klar NV av Magerøyrengene
							6	W	33,2	- 54,1	Til 168m SØ av Håskjæret.
							7	R	54,1	- 73,1	Til 88m N av Littlebukkholmen lanterne.
							8	W	73,1	- 73,8	Til 96m S av Helleflua lanterne.
							9	G	73,8	- 108,4	Til 130m NØ av Ortebardane.
							10	W	108,4	- 126,4	Til 195m SV av Kuholmtaren stang
							11	R	126,4	- 156,3	Til innover Skarvholmen
352201 32	Tangefjorden Kvitskjæra, SØ Matløysdjupet	62 47.6552 006 43.6836	Q G	6,7	Lanterne på stang 6,5	<div><div></div><div>3,54</div><div></div></div>	1	G	0,0	- 360,0	Rundtlysende

Fyrnr. Kartnr.	Område Navn Beliggenhet	Posisjon	Karakter	Lys høyde [m]	Beskrivelse Høyde over grunnen [m]	Lysvidde R G W	Sektor - farge - retning - beskrivelse				
352300 32	Gossa Kjølingen S-lige holmes V-pynt	62 50.4108 006 45.5466		11,0	Lyktehus 3,0	2,2 2 3,4	1	R	268,8	- 283,1	Fra innover land på Karlsholmen til 28 m N av Rundeskjæret
							2	G	283,1	- 335,1	Til 158 m SV av Midtkjølingen
							3	R	335,1	- 27,5	Til 242 m Ø av Matløysa stang og Ø av Hyseskjæra.
							4	G	27,5	- 59,6	Til 97 m N av Leikufllu stang
							5	W	59,6	- 65,5	Til 64 m S av Store Leikua
							6	R	65,5	- 97,4	Til 656 m N av Flatflesa fyr
							7	G	97,4	- 108,1	Til klar N av Oskebogfluene (2,9 m og 7,9 m).
							8	W	108,1	- 137,6	Til 129 m SV av Krabben varde.
							9	R	137,6	- 152,5	Til 153 m Ø av Orsholmen
							10	W	152,5	- 155,9	Til 145 m V av Littlegrøningen
							11	G	155,9	- 171,1	Til klar V av Årholmskjæret (2 m)
3524 32	Gossa Flatholmhavna, Nedre	62 50.2965 006 52.6705	Fast R lvs	9,8	LA/NE/HV 0,0						
							R	0,0	- 360,0		
							Overrett med: 352404 Retning: 180,0 Beskrivelse:				
352404 32	Gossa Flatholmhavna, øvre	62 50.2401 006 52.6615	Fast R lvs	13,9	Lanterne på stang 0,0		1	R	0,0	- 360,0	Rundtlysende.
							Overrett med: 3524 Retning: 180,0 Beskrivelse:				
352500 32	Saltsteinsleia Flatflesa Nordøst i Harøyfjorden	62 50.3042 006 41.3491	Oc (3) WRG 10s	17,3	FS/SC 13,7	8,4 8 10,9	1	G	5,2	- 24,3	Fra 120m V av Ystøyflua stang til 336m SØ av Stongholmen
							2	R	24,3	- 38,4	Til 250m NV av Kobbeskjæra
							3	W	38,4	- 49,2	Til 212m SØ av S-ligste stang på Røholmfluene
							4	G	49,2	- 115,0	Til 111m NØ av Oterholmen.
							5	R	115,0	- 143,7	Til klar NØ av Skulken og 540 Ø av Kråka varde
							6	W	143,7	- 147,0	Til 396m SV av Store Åmunden
							7	G	147,0	- 196,5	Til 336m SØ av Fausken stang
							8	W	196,5	- 203,0	Til 115m NV av Krabben LA
							9	R	203,0	- 213,4	Til klar V av Orholmbogan
							10	G	213,4	- 242,6	Til 132m NV av Jakteflua stang
							11	R	242,6	- 254,8	Til 204m S av Årholmen.
							12	G	254,8	- 268,6	Til 53m N av holme N av Midtkjølingen
							13	R	268,6	- 297,7	Til 490m NØ av Ragnhildholmane
352601 32	Ona Vetholmen Vest av Gossa	62 48.3383 006 45.8414	FI G 3s	7,0	HIB på stang 7,6	2	1	G	0,0	- 360,0	Rundtlysande
352602 32	Ona Nøsteholmen V av Gossa	62 48.9072 006 43.1730	Iso R 2s	6,6	HIB på stang 8,6	1,324	1	R	0,0	- 360,0	Rundtlysende
352603 32	Ona Lamholmskjæra Vest av Gossa	62 48.4035 006 45.0606	Iso G 2s	6,4	HIB på stang 9,1	1,73	1	G	0,0	- 360,0	Rundtlysende

Fyrnr. Kartnr.	Område Navn Beliggenhet	Posisjon	Karakter	Lys høyde [m]	Beskrivelse Høyde over grunnen [m]	Lysvidde R G W	Sektor - farge - retning - beskrivelse				
352610 32	Saltsteinsleia Tordivelen	62 49.0425 006 42.9184	FI (2) W 5s	0,0	Lanterne på stang 0,0		1	W	0,0	- 360,0	Rundtlysende.
352620 32	Ona Vindeva Vest av Gossa	62 48.4688 006 44.6770	FI W 5s	6,5	Lanterne på stang 5,4		1	W	0,0	- 360,0	Rundtlysande
353002 32	Ona Revskjæret SØ av Ona	62 50.6385 006 35.1210	FI R 3s	8,5	Lanterne på stang 8,0		1	R	0,0	- 360,0	Rundtlysende
353100 32	Ona Rugskjæret	62 50.8311 006 32.4278	Iso WRG 6s	9,1	Lyktehus på søyle 9,5		1	G	65,6	- 234,9	Fra 525m NV av St. Seipinnen til 185m SØ av Stabben j.st.
							2	W	234,9	- 245,4	Til 80m N av Sæbjørnfalla j.st.
							3	R	245,4	- 325,0	Til 175m NØ av Leiafallet j.st.
							4	G	325,0	- 11,7	Til 950m Ø av St. Seipinnen.
							5	W	11,7	- 22,8	Til 665m Ø av St. Seipinnen.
							6	R	22,8	- 55,6	Til 250m NV av St. Seipinnen.
							7	W	55,6	- 65,6	Til første grense.
353101 32	Ona Hummarskjera, Ø S av Ona	62 50.9100 006 33.6707	Iso G 2s	5,0	Lanterne på stang 7,9		1	G	0,0	- 360,0	Rundtlysande
353102 32	Ona Hummarskjera, V S av Ona	62 50.8892 006 33.5311	Iso R 2s	5,0	Lanterne på stang 8,4		1	R	0,0	- 360,0	Rundtlysande
353500 32	Ona Ona På Onakalven	62 51.8060 006 32.6218		40,0	6,8		1	R	0,0	- 360,0	Rundtlysende.
						Racon Signal: Type:	Morsetegn Morsetegn O m/utstrekning 0.0 n.mil FA				
353600 32	Ona Tvinitla Onas N-pynt	62 51.9917 006 32.9221		12,5	Lyktehus på varde 6,5		1	R	72,7	- 96,3	Fra 072.7 grader til 675m S av Vevlungane.
							2	G	96,3	- 102,8	Til 415m S av Vevlungane.
							3	R	102,8	- 136,1	Til 540m NØ av Gravskjeret varde.
							4	G	136,1	- 203,0	Til 115m Ø av Bertneskjeret.
							5	R	203,0	- 243,7	Til 118m SØ av Klimpetussen.
							6	W	243,7	- 249,2	Til 170m N av Håbranden.
							7	G	249,2	- 289,1	Til 225m S av sørligste j.st. ved Holmefalla.
							8	W	289,1	- 291,8	Til 255m N av Sæbjørnfalla j.st.
							9	R	291,8	- 319,2	Til 234m NØ av Revskjæret lanterne.
							10	G	319,2	- 333,8	Til 333.8 grader.
						Overrett med: Retning: Beskrivelse:	353710 318,7 Leder inn til Ona i retning 319 gr.				
353651 32	Ona Ona molo	62 51.8643 006 32.8800	FI G 3s	5,5	3,5			G	0,0	- 360,0	

Fyrnr. Kartnr.	Område Navn Beliggenhet	Posisjon	Karakter	Lys høyde [m]	Beskrivelse Høyde over grunnen [m]	Lysvidde R G W	Sektor - farge - retning - beskrivelse							
353710 32	Ona Øterholmtaren NØ av Ona	62 51.7716 006 33.3359	FI W 2s	6,0	Lanterne på stativ	<div><div></div><div></div><div>1,9</div></div>	1	W	0,0	- 360,0	Rundtlysende.			
					8,0									
					Overrett med: Retning: Beskrivelse:	353600 318,7 Leder inn til Ona i retning 319 gr.								
354000 32	Ona Husøy Øyas v side	62 51.5240 006 32.2469	Oc (2) WRG 8s	28,0	4-FL/NA	<div><div>4.41</div><div>4.1</div><div>6.23</div></div>	1	R	54,5	- 60,8	Fra NV av Leiskjæra til 417 m N av Skipsholmen lykt			
					0,0	2					W	60,8	- 63,2	til 779 av Skipskolmen lykt
					3	G					63,2	- 78,0	til 200 m S av Horsfalla	
					4	R					78,0	- 85,0	til 225 m N av Løyndfalla	
					5	W					85,0	- 92,7	til 237 m S av Hettebåen	
					6	G					92,7	- 95,9	til 135 m S av Hettebåen og S av Degeren	
					7	R					95,9	- 115,2	til 211 m S av Rembåenog N av Langflua	
					8	G					115,2	- 148,7	til 357 m Ø av Gravskjæret varde og Ø av Vevlungane	
					9	W					148,7	- 151,6	til 440 mØ av Gravskjæret varde	
					10	R					151,6	- 157,9	til 849 m Ø av Gravskjæret varde	
					11	W					157,9	- 162,7	til 381 m V av Oddane	
					12	G					162,7	- 192,2	til 230 m Ø av Oddane	
					13	G					252,6	- 258,6	til 92 m S av Synnhøvs kjær	
					14	W					258,6	- 260,0	til 65 m N av N-ligste Holmefallene j.stg.	
					15	R					260,0	- 289,2	til S av Sandøyvallene stake og til 750m N av Revskjæret lanterne	
					16	W					289,2	- 297,6	til 325 m N av Revskjæret lanterne	
					17	G					297,6	- 332,5	til 96 m V av Håskjæret	
					18	W					332,5	- 335,0	til 344m Ø av Leiskjæret j.stg.	
					19	R					335,0	- 356,7	til V av Rugskjæret lykt.	
354501 32	Saltsteinsleia Krabben På varden	62 51.8366 006 42.9151	Iso G 2s	14,7	Lanterne på varde	<div><div></div><div></div><div>3,9</div></div>	1	G	0,0	- 360,0	Rundtlysende.			
					15,1									
355000 32	Bjørnsund Bjørnsund Moøy ø side	62 53.7460 006 48.9613	Oc (2) WRG 8s	26,0	Fyrbygning med tårn	<div><div>12,3</div><div>10,7</div><div>15,3</div></div>	1	G	52,1	- 62,0	Fra innpå Orsholmen til 210m N av Orholmbogan, V stang			
					9,0	2					W	62,0	- 68,8	Til klar Kløvningtaren og 2m grunne S av Kløvningen og 318m S av Kløvningen
					3	R					68,8	- 99,0	Til 140m N av Ertneskjæret og 250m S av Straumskjæret	
					4	G					99,0	- 138,1	Til godt klar Ø av 10m grunne Klakken	
					5	W					138,1	- 163,9	Til klar V av Karl med Hammeren	
					6	R					163,9	- 173,2	Til over Turiskallen	
					7	W					173,2	- 191,2	Til V av 20m Godklakken	
					8	G					191,2	- 199,9	Til klar V av Gotråshammeren og godt V av 5m grunne Kolbeinsflua	
					9	R					199,9	- 212,0	Til klar NV av 7,7m Fonnin, klar NV av Lyroddane og klar SØ av Skortaren	
					10	W					212,0	- 241,7	Til 480m N av Oddene varde	
					11	G					241,7	- 265,0	Til 587m S av Oddane lanterne	
						Racon Signal: Type:	Morsetegn Morsetegn B m/utstrekning 0.0 n.mil FA							

Fyrnr. Kartnr.	Område Navn Beliggenhet	Posisjon	Karakter	Lys høyde [m]	Beskrivelse Høyde over grunnen [m]	Lysvidde R G W	Sektor - farge - retning - beskrivelse			
355010 32	Bjørnsund Klakken Klakken	62 56.6956 006 42.8867			LB/SC	<div><div></div><div></div><div>2.16</div></div>	W	0,0	-	360,0
355100 32	Bjørnsund Hammarøyskjæret Bjørnsund	62 53.2995 006 49.0824		6,3	Lyktehus 4,5	<div><div>3.3</div><div>3.1</div><div>4.9</div></div>	1 R 2 G 3 W 4 R 5 W 6 G 7 W 8 R	257,8 283,3 307,8 312,3 349,6 352,6 132,0 135,8	- 283,3 - 307,8 - 312,3 - 349,6 - 352,6 - 132,0 - 135,8 - 144,5	Fra inn over land på Bjørnøya til 95m S av Vagrasholman Til 293m SV av Trollholman Til 105m NØ av Kristiholmen Til 119m V av Engholmflua stang Til 285m V av Engholmflua stang Til 1742m NØ av Galderskjæra varde. Til 2154m NØ av Galderskjæra varde. Til 70m S av vestligste stang S av Møøya.
355500 32	Bjørnsund Søre Orholmskjæret	62 51.9826 006 46.5057		7,5	Lyktehus på stativ 6,0	<div><div>1.7</div><div>1.5</div><div>2.7</div></div>	1 G 2 W 3 R 4 W 5 G 6 W 7 R 8 W 9 G 10 R	240,5 242,3 260,2 290,6 293,1 359,8 5,0 49,5 68,7 88,2	- 242,3 - 260,2 - 290,6 - 293,1 - 359,8 - 5,0 - 49,5 - 68,7 - 88,2 - 106,1	Fra 109m SØ av Bjørnen stang til 152m SØ av Bjørnen stang til 130m N av Tvinnitla til klar SV av Håskjæra og 565 SV av Tjørholmen til 200m N av Mikkelen stang (5m grunne i sektoorovergang til grønn øst av stang) til 103m V av Sandskjærflua LA til 86m Ø av Søre Jektaflu stang til 145m NV av Skjærflu stang til 277m S av Litlegrøningen til 163m N av Krabben til over Storgroningen
356011 32	Buadjupet Oddane Oddane	62 54.2046 006 52.7151		9,8	Lanterne på stativ 13,8	<div><div></div><div></div><div>3.75</div></div>	1 G	0,0	-	360,0 Rundtlysende.
356012 32	Skjerlingen øst Skjerlingen Harøyfjorden	62 53.5051 006 52.4060	Q R	8,3	Lanterne på stang	<div><div>2.1</div><div>0</div><div>0</div></div>	1 R	0,0	-	360,0 Rundtlysende
356100 32	Buadjupet Storesundet Oddene ø side	62 54.4880 006 53.3698	FI (2) WRG 10s	12,9	FL 6,0	<div><div>4.52</div><div>4.21</div><div>6.38</div></div>	1 G 2 W 3 R 4 W 5 G 6 W 7 R	99,9 108,8 122,8 156,7 164,7 326,7 353,1	- 108,8 - 122,8 - 156,7 - 164,7 - 326,7 - 353,1 - 0,9	Fra S av rundkippen til klar N av Kjerringfluene og 1148m N av Kippen. Til klar SV av Simonflua. Til klar Ø av Fonnin. Til klar V av Terningen. Til 255m V av Harøyodden lykt. Til 200m Ø av Svansholmen. Til innpå Svansholmen.
356202 32	Buadjupet Bud molo På molohodet	62 54.2679 006 54.3125	Iso R 2s	5,0	Lanterne/IB på stang 3,5	<div><div>2.16</div><div></div><div></div></div>	1 R	0,0	-	360,0
356711 32	Harøysundet Harøysund, S	62 52.8443 006 56.3377	Q G	10,0		<div><div></div><div>2.9</div><div></div></div>	G	0,0	-	360,0
356712 32	Harøysundet Ospholmen	62 53.0195 006 56.5120	Q R	10,0	HIB	<div><div>2.7</div><div></div><div></div></div>	R	0,0	-	360,0

Fyrnr. Kartnr.	Område Navn Beliggenhet	Posisjon	Karakter	Lys høyde [m]	Beskrivelse Høyde over grunnen [m]	Lysvidde R G W	Sektor - farge - retning - beskrivelse			
356713 32	Harøysundet Harøysund, N På 1m båe ved Harøys nv side	62 53.0927 006 56.8689	FI G 3s		HIB 8,4	 2,7  	G	0,0	-	360,0
356714 32	Harøysundet Harøysund	62 53.3003 006 57.2409	FI R 3s			  	R	0,0	-	360,0
356715 32	Harøysundet Gulljorda	62 53.2044 006 57.3584	Q G	7,3	HIB	 0,5  	G	0,0	-	360,0
356720 32	Harøysundet Lamholmgrunnen, SV	62 53.2867 006 57.5933	Q W	7,3	HIB 5,1	  1,4 	W	0,0	-	360,0
356800 32	Harøyfjorden Harøyodden V-pynt Indre Harøya	62 52.7071 006 56.3175	Oc WRG 4s	18,8	Lyktehus på underbygning 6,0	8,3 7,9 10,7   	1 G 2 W 3 R 4 W 5 G 6 W 7 R	315,0 316,5 332,0 73,8 80,6 118,5 127,8	- 316,5 - 332,0 - 73,8 - 80,6 - 118,5 - 127,8 - 144,7	Fra 448m SV av Digerhalsen til 526m SV av Digerhalsen til 138m Ø av Steinsneset lanterne til 115m N av Djupsundholmtaren NordKardinal til klar S av Kleppskjærtaren og 187m S av Kleppskjæret til 340m NØ av Skjerlingen lanterne til 320m SV av Oddane lanterne til 65m SV av Søre Kipperholmen
356812 32	in Harøy Harøyodden overrett Harøyfjorden	62 52.6966 006 56.2942	Fast R lys	19,0	Lanterne på stang 6,5	11,9   	1 R	121,2	- 129,2	Leder inn Buadjupet
						Overrett med: Retning: Beskrivelse:	356822 125,2 Leder inn Buadjupet			
356822 32	Degerhalsen Degerhalsen Harøyfjorden	62 51.6954 006 59.4012	Fast R lvs	35,0	Lanterne på stang 6,4	12,3   	1 R	121,2	- 129,2	Leder inn Buadjupet
						Overrett med: Retning: Beskrivelse:	356812 125,2 Leder inn Buadjupet			
356834 32	Harøyfjorden Selnesskjæret N av Nyhamna	62 51.5504 006 56.8151	Iso R 2s	6,2	Lanterne/IB over trekant	0,9   	R	0,0	-	360,0
357020 32	Gossa Skatsundflu Nyhamna	62 51.1996 006 56.9902			lysbøye	  	W	0,0	-	360,0
357022 32	Gossa Gildreneset Nyhamna	62 51.1298 006 57.2648	FI R 3s		lysbøye	  	R	0,0	-	360,0
357106 32	Harøyfjorden Steinsneset Østspissen av Aukra	62 50.9754 006 58.1489	FI R 3s	6,0	Lanterne på stang m. ind*	1,7   	R	0,0	-	360,0

Fyrnr. Kartnr.	Område Navn Beliggenhet	Posisjon	Karakter	Lys høyde [m]	Beskrivelse Høyde over grunnen [m]	Lysvidde R G W	Sektor - farge - retning - beskrivelse			
357107 32	Herringen Herringen Julsundet	62 50.3400 006 59.0682	FI G 3s	4,4	Lanterne på stang	<div><div></div><div>2,9</div><div></div></div>	G	0,0	-	360,0
357500 32	Julsundet Hogsneset Sundets V side	62 49.5148 006 57.7094	Oc WRG 6s	5,0	FL/SC 3,0	<div><div>5,8</div><div>5,8</div><div>7,2</div></div>	1 R 2 W 3 G 4 R 5 W 6 G 7 W 8 R	175,9 190,1 212,0 246,3 257,5 259,2 259,2 358,6 6,3	- 190,1	Fra 82m Ø av Eikremsbåen stang til 100m Ø av Steinsneset HIB. Til 160m V av Hæringen lanterne. Til 193m S av Hamneset HIB. Til 120m S av Nesaflua lanterne. Til 113m N av Håskjæret lanterne. Til klar V av Hardbrakneset. Til 280m Ø av Kua lanterne. Til klar Ø av Nørdholmen.
357511 33	Frænfjorden Håskjæret	62 49.8708 007 02.5300	FI G 3s	5,2	Lanterne på stang 6,1	<div><div></div><div>1,6</div><div></div></div>	1 G	0,0	-	360,0 Rundtlysende
357512 32	Hamneset Hamneset Julsundet	62 50.0334 006 59.7251	FI R 3s	5,5	HIB sjø på trekant	<div><div>1,63</div><div></div><div></div></div>	1 R	0,0	-	360,0 Rundtlysende
357514 33	Frænfjorden Nesaflua	62 50.0660 007 02.4708	Q R	4,2	Lanterne på stang 8,2	<div><div>1,5</div><div></div><div></div></div>	1 R	0,0	-	360,0 Rundtlysende
357602 32	Julsundet Nærbøvågen, øvre Nærbøvågen	62 49.0768 006 53.6760	Fast R lvs	16,6	Lanterne på stang 8,1	<div><div>0,5</div><div></div><div></div></div>	1 R	0,0	-	360,0 Rundtlysende
357704 32	Julsundet Nærbøvågen, nedre Nærbøvågen	62 49.0419 006 53.8301	Fast R lys	10,7	Lanterne på stang 7,0	<div><div>0,5</div><div></div><div></div></div>	1 R	0,0	-	360,0 Rundtlysende
357800 33	Julsundet Kua SØ av Gossa	62 45.9860 006 56.5208		6,9	Lanterne på varde 8,3	<div><div></div><div></div><div>2</div></div>	1 W	0,0	-	360,0 Rundtlysende.
358000 33	Julsundet Julholmen Sundets ø side	62 44.0993 006 58.1139	Oc (2) WRG 8s	8,4	FL/SC 3,0	<div><div>3,6</div><div>3,4</div><div>5,3</div></div>	1 G 2 W 3 R 4 G 5 W 6 R 7 W 8 G	332,0 340,2 25,4 130,8 150,4 156,6 161,9 178,6 178,6	- 340,2	Fra 198m V av Klorneset LA til 183 m V av Julneset. til 145m SØ av Heggeneset. til 106m NØ av Geitskinnflua HIB. til 147m Ø av Flatholmen. til 152m V av Kua lanterne. til 200m Ø av Kua lanterne. til 117m VNV av Hollingsholmen og klar av Hardbrakneset til kloss i Langneset
358022 33	Julsundet Klarneset Klarneset	62 43.8006 006 58.7222	Q R	7,2	Lanterne/IB over trekant	<div><div>1,04</div><div></div><div></div></div>	R	0,0	-	360,0
358402 33	Julsundet Hellandshamn	62 36.8321 006 27.0441		5,1	Lanterne på stang 0,0	<div><div></div><div></div><div></div></div>	1 R	0,0	-	360,0 Rundtlysende.

Fyrnr. Kartnr.	Område Navn Beliggenhet	Posisjon	Karakter	Lys høyde [m]	Beskrivelse Høyde over grunnen [m]	Lysvidde R G W	Sektor - farge - retning - beskrivelse				
358404 33	Brattvåg Hellandshavn	62 36.8922 006 27.0999	FI R 3s	9,3	14,3	2	R	0,0	-	360,0	
358500 33	Midfjorden Boltholmen Samsfjorden	62 36.6432 006 26.9837	Oc (2) WRG 8s	7,0	FL/NB 5,7	3,6	1	R	128,9	- 141,7	Fra inn på Arhaugneset til 115m NØ av Arhaugneset
						3,4	2	W	141,7	- 173,2	Til 95m V av Hellanshamn lanterne
						5,3	3	G	173,2	- 231,2	Til 30m SØ av Grassskjeret
							4	W	231,2	- 234,9	Til 34m N av kai i Hellandshamna
							5	R	234,9	- 246,5	Til 117m N av Grøtholmen lanterne
							6	G	246,5	- 312,2	Til inn på gamle D/S kaia i Risvika og klar 7,5m grunnen i vågen.
							7	R	312,2	- 331,4	Til 140m V av Risvikneset
							8	W	331,4	- 341,4	Til 126m Ø av Brattholmen
							9	G	341,4	- 0,2	Til 53m V av Brattholmen
							10	W	0,2	- 2,1	Til 35m Ø av Brattvågterminalen kai
							11	R	2,1	- 12,9	Til inn på Kjøholmen.
358501 33	Brattvåg Boltholmen På Boltholmen i Samsfjord	62 36.6427 006 26.9858	Q G	6,5	5,0	1	G	0,0	-	360,0	
358502 33	Brattvåg Grøtholmen	62 36.6170 006 27.1947	Q R	6,5	10,5	1,1	R	0,0	-	360,0	
358600 33	Midtfjorden Drønenholmen Storholmens ø kant	62 38.2402 006 31.1200	Oc (2) WRG 8s	15,6	Lyktehus 3,2	2	1	G	241,0	- 253,4	Fra inn på Nørebukta til 213m S av Oksvollneset
						1,8	2	W	253,4	- 274,2	Til 125m N av Båtsteinneset
						3,1	3	R	274,2	- 292,5	Til 134m SV av skjæret på Ternøya V side
							4	W	292,5	- 294,2	Til 61m N av Baraldsnesholmen
							5	G	294,2	- 55,8	til 157m NV av Hellandshamn lanterne
							6	R	55,8	- 63,3	til 687m NV av Hellandshamn lanterne
							7	G	63,3	- 76,5	til klar N av Haugnes lykt
							8	W	76,5	- 83,7	til klar S av 8m grunne SØ av Raudholmane lykt
							9	R	83,7	- 93,8	til 405m N av Raudholmane lykt
							10	W	93,8	- 135,1	Til 145m SV av Eiremsneset
							11	G	135,1	- 137,6	Til 127m SV av Eiremsneset
358606 33	Midfjorden Skjæret Skjeret	62 38.2403 006 30.6821	FI R 3s		HIB	2,9	R	0,0	-	360,0	
358612 33	Mitfjord Litleholmen	62 38.2488 006 31.5629	Q R	6,5	Lanterne/IB over trekant 7,5	1,5	R	0,0	-	360,0	
358800 33	Harøyfjorden Drønesundvågen Midøy	62 39.7323 006 34.2547	Oc WRG 6s	7,3	FL/NE 6,7	3	1	G	277,6	- 61,4	Fra innover moloen i Drynjasundsvågen til 88m NV av Dryna
						2,8	2	W	61,4	- 78,7	til 153m S av Syneldskjæret
						4,5	3	R	78,7	- 122,3	til 153m NØ av Stabben stang
							4	W	122,3	- 160,2	til 296m V av Sjurflua stang
							5	G	160,2	- 197,5	til kloss i Dalskjera stang

Fyrnr. Kartnr.	Område Navn Beliggenhet	Posisjon	Karakter	Lys høyde [m]	Beskrivelse Høyde over grunnen [m]	Lysvidde R G W	Sektor - farge - retning - beskrivelse				
359000 33	Midtfjorden Midsund Kvaløy v pynt	62 42.5116 006 39.2181	Oc (2) WRG 8s	6,8	FL/SC	3.6	1	G	358,9	- 4,2	Fra inn på Jørholmane til 82m V av Gjølholmene lanterne
					3,0	3.4	2	W	4,2	- 10,1	til 55m Ø av Fetaholmen
						5.3	3	R	10,1	- 16,6	til 97m Ø av Kremmarberget
							4	G	16,6	- 91,6	til 390m N av Steinflua stang
							5	W	91,6	- 119,4	til 197m S av Grøtneset
							6	R	119,4	- 216,3	til 116m NV av Tustra varde
							7	G	216,3	- 220,1	til 69m NV av Tustra varde
							8	R	220,1	- 234,6	til 112m SØ av Tustra varde
							9	G	234,6	- 243,0	til 65m N av Skrapholmene stang
359101 33	Midtfjorden Storflua	62 40.8588 006 39.3485	FI G 3s	5,2	Lanterne på stang	0.8	1	G	0,0	- 360,0	Rundtlysende.
					4,9						
359111 33	Midtfjorden Gjøholmen	62 41.5232 006 39.1539		5,3	Lanterne på jernstang	2.4	1	G	0,0	- 360,0	Rundtlysende
359112 33	Midtfjorden Nordre Akselholmen	62 41.8820 006 40.1164	FI R 3s	7,0	Lanterne på stang	2.4	1	R	0,0	- 360,0	Rundtlysende
					5,3						
359114 33	Midtfjorden Bjørnøy, N	62 42.2640 006 39.0245	Q R	5,6	Lanterne på stang	3	1	R	0,0	- 360,0	Rundtlysende
					5,4						
359202 33	Midsundet Midsund bro, S På Midsundet bro	62 40.3331 006 39.6751	Fast R lys	0,0	Lanterne på stang	1.2	1	R	0,0	- 360,0	Rundtlysende
					0,0						
359204 33	Midsundet Midsund bro, N På Midsundet bro	62 40.3363 006 39.6726	Fast R lvs	0,0	Lanterne på stang	1.2	1	R	0,0	- 360,0	Rundtlysende
					0,0						
359300 33	Midtfjorden Håpet Høgsetneset	62 39.7459 006 39.9392	Iso W 4s	3,5	Lanterne på stang	0.5	1	W	0,0	- 360,0	Rundtlysende.
					0,0						
359500 33	Midtfjorden Årnesklubben På Årnesklubben	62 39.6375 006 40.7875	Iso WRG 6s	8,0	FL/SC	5.5	1	G	247,0	- 251,9	Fra S av Kattholmen til 184m S av Degerneset
					3,0	5.5	2	W	251,9	- 258,4	til 150m N av Kleppeskjærgrunnen stang
						6.9	3	R	258,4	- 272,6	til klar S av Stabbeflua LB
							4	W	272,6	- 275,9	til 149m N av Skjerflua stang
							5	G	275,9	- 40,4	til 143m V av Ørsneset
							6	W	40,4	- 70,9	til 129m S av Drønenholmen stang
							7	R	70,9	- 98,4	til inn på Høgsetneset

Fyrnr. Kartnr.	Område Navn Beliggenhet	Posisjon	Karakter	Lys høyde [m]	Beskrivelse Høyde over grunnen [m]	Lysvidde R G W	Sektor - farge - retning - beskrivelse				
359700 33	Moldefjorden Hjertøytangen V av Hjertøya	62 42.6447 007 06.6515	Oc (3) WRG 10s	7,4	FL/NB 10,5	<div><div>2.2</div><div>2</div><div>3.4</div></div>	1	G	274,7	- 280,7	Fra 205m S av Hjertøyflua stang til 145m S av Fårøytangen lanterne
							2	W	280,7	- 288,3	til klar SV av Fårøytangen LB og 375m N av Engvikflua stang
							3	R	288,3	- 315,7	til 44m SV av Ytter Hårkallneset
							4	W	315,7	- 359,8	til 145m Ø av Tresfjord lykt
							5	R	359,8	- 7,8	til 88m Ø av Vorpeneset
							6	W	7,8	- 51,2	til innpå Bolungneset ved Kvalen
							7	G	51,2	- 56,6	til 305m N av Bolungneset
							8	W	56,6	- 60,4	til 125m S av Skjerflua stang
							9	R	60,4	- 72,8	til 185m N av Kleppskjærgrunnen stang
							10	W	72,8	- 150,6	til 93m V av Mekgrunnen lanterne
							11	G	150,6	- 158,5	til 114m Ø av Mekgrunnen lanterne
							12	W	158,5	- 194,8	til 268m V av Bjørsetholmen varde
							13	R	194,8	- 199,3	til klar V av Bjørsetholmen
359800 33	Romsdalsfjorden Bjørsetholmen	62 43.4603 007 07.4455	Iso W 2s	10,5	Lanterne på varde	<div><div></div><div></div><div>0.8</div></div>	1	W	0,0	- 360,0	Rundtlysende.
					6,7						
359810 33	Romsdalsfjorden Mekgrunnen SV av Molde	62 43.3986 007 05.8472	FI (2) W 5s	4,3	LA	<div><div></div><div></div><div>1,3</div></div>	1	W	0,0	- 360,0	Rundtlysende.
					9,8						
359900 33	Romsdalsfjorden Molde havnelykt På Reknesmoloen	62 43.9577 007 09.0851	Oc (2) WRG 8s	9,5	FL/NB 7,5	<div><div>2.2</div><div>2</div><div>3.4</div></div>	1	G	219,5	- 261,2	Fra S av indre Storkai til 88m S av Fuglset molo
							2	W	261,2	- 262,9	til 67m N av Gulhaugflua stang
							3	R	262,9	- 60,5	til 109m NV av Bjørsetholmen.
							4	W	60,5	- 63,4	til 305m S av Mekgrunnen lanterne
							5	G	63,4	- 71,6	til 109m N av Mekgrunnen lanterne
							6	W	71,6	- 81,2	til 152m S av Resbjøra
							7	R	81,2	- 91,6	til inn på land ved Mek
359910 0	Moldefjorden Reknesmoloen Reknesmoloen	62 43.9536 007 09.0902	Fast lys yellow	5,0		<div><div></div><div></div><div></div></div>					
360101 33	På bølgebryter Fuglset, Ø Molde	62 44.2704 007 12.6465	Iso G 2s	1,9	Lanterne på stang	<div><div></div><div></div><div></div></div>	1	G	0,0	- 360,0	Rundtlysende.
					2,0						
360101P 33	Fuglset vestre Molde	62 44.2582 007 12.6657	Iso R 2s			<div><div></div><div></div><div></div></div>		R	0,0	- 360,0	
360302 33	Romsdalsfjorden Fuglset molo Molde	62 44.2555 007 12.5285	Iso R 2s	6,8	2 lanterner på jernstang	<div><div>0.3</div><div></div><div></div></div>	1	R	0,0	- 360,0	Rundtlysende.
					5,5						

Fyrnr. Kartnr.	Område Navn Beliggenhet	Posisjon	Karakter	Lys høyde [m]	Beskrivelse Høyde over grunnen [m]	Lysvidde R G W	Sektor - farge - retning - beskrivelse				
362000 33	Romsdalsfjorden Årø Fannefjorden	62 44.6177 007 16.0004		11,2	Lyktehus integrert i fly*	4,4	1	R	243,8	- 253,8	Fra innover land øst av flyplassen til 170m S av nes ved Lønset
					11,0	4,1	2	W	253,8	- 260,0	Til 301m N av Brokstadskjeret
						6,2	3	G	260,0	- 277,6	Til 124m N av Orvikholmflua stang
							4	R	277,6	- 61,0	Til 206m N av Bollan
							5	G	61,0	- 74,6	Til 132 m NNV av Bjørsetholmen varde/lanterne
							6	W	74,6	- 76,2	Til 36m S av Fugleset molo
							7	R	76,2	- 79,4	Til innover land ved Kviltorp
362102 33	Moldefjorden Moldeholmen, Ø	62 43.7203 007 11.0678	Q R	4,6	Lanterne på stang	0,5	1	R	0,0	- 360,0	Rundtlysende.
					0,0						
362202 33	Romsdalsfjorden Jektsundet, N	62 43.2565 007 11.2566	Q R	6,6	HIB på jernstang	1,1		R	0,0	- 360,0	
					7,6						
362203 33	Jektsundet Midtre Jektsundet, midtre	62 43.1509 007 11.1361	Q G	5,9	HIB	1,2		G	0,0	- 360,0	
362205 33	Romsdalsfjorden Ramsøya, NV Molde	62 43.0508 007 11.1720	Q G	6,2	HIB	1,2		G	0,0	- 360,0	
362206 33	Romsdalsfjorden Jektsundet, S Jektsundet	62 43.0247 007 11.1457	Q R	6,5	HIB	1,5		R	0,0	- 360,0	
362303 33	Romsdalsfjorden Forøytangen Forøytangen	62 42.3333 007 11.1320	Q G	5,5	Lanterne på stang	1,4	1	G	0,0	- 360,0	Rundtlysende.
					0,0						
362310 33	Romsdalsfjorden Fårøytangen Fårøytangen	62 42.0653 007 10.5401			LB/SC	1		W	0,0	- 360,0	
362320 34	Karlsøyfjorden Skagodden V for Skagodden	62 43.1455 007 22.6544			LB/SC	2		W	0,0	- 360,0	
362402 34	Romsdalsfjorden Bolsøysundet, V Bolsøysundet	62 43.8399 007 21.2773	Iso R 2s	5,0	Lanterne på stang	1		R	0,0	- 360,0	
					2,1						
362403 34	Romsdalsfjorden Bolsøysundet, Ø Bolsøysundet	62 43.8335 007 21.3391	Iso G 2s	5,0	Lanterne på stang	1	1	G	0,0	- 360,0	Rundtlysende.
					2,1						

Fyrnr. Kartnr.	Område Navn Beliggenhet	Posisjon	Karakter	Lys høyde [m]	Beskrivelse Høyde over grunnen [m]	Lysvidde R G W	Sektor - farge - retning - beskrivelse				
362500 34	Romsdalsfjorden Dvergsnes Fannefjorden	62 44.2403 007 21.6818		6,5	Lyktehus 3,0	1,3 1,2 2,2	1	R	7,7	- 22,6	Fra inn på brufyllingen til midt i seilløpet i Bolsøybrua
							2	G	22,6	- 85,0	til 93m N av Rogna varde
							3	R	85,0	- 98,3	til 112m N av Orvikholmflua stang
							4	W	98,3	- 99,8	til 81m S av Gullhaugflua stang
							5	G	99,8	- 104,2	til 88m N av Gullhaugflua stang
							6	W	104,2	- 110,7	til SV av 6,7m grunne NØ av Gullfluhaug stang
							7	R	110,7	- 117,2	til NØ av 6,7m grunnen NØ av Gullfluhaug stang
							8	W	117,2	- 198,5	til V av grunnraset V av Grønnesflu stang
							9	G	198,5	- 202,7	til inn på grunnraset V av Grønnesflu stang.
363000 33	Romsdalsfjorden Bårneset Tomrefjorden	62 35.9564 006 54.9794	Oc (2) WRG 8s	6,0	Lyktehus på underbygning 6,0	3,9 3,6 5,6	1	G	323,2	- 332,5	Fra inn over land ved Løvoll til 452m NØ av Løvollsbukta
							2	W	332,5	- 350,2	Til 65m Ø av Langneset
							3	R	350,2	- 130,0	Til 227m NØ av Langnesodden
							4	G	130,0	- 134,8	Til 137m NØ av stang på Fiksdalsskjeret
							5	R	134,8	- 140,1	Til 152m NØ av Holmeflua stang
							6	W	140,1	- 144,0	Til SV av 4,5m Storflua
							7	G	144,0	- 148,4	Til NØ av 4,5m Storflua
							8	W	148,4	- 157,4	til 178m V av stang ved Skjerflua
							9	R	157,4	- 161,9	Til 306m Ø av j.st. ved Skjerflua
							10	W	161,9	- 167,1	Til klar av 3,6m grunnen V av Vikeflua stang
							11	G	167,1	- 171,2	Til 70m V av stang V av Rogna.
363010 33	Tomrefjorden Stabbeflua S om Tautra	62 39.4496 006 52.4646	FI W 3s		Lanterne på lysbøye			W	0,0	- 360,0	
363411 33	Furneset Furneset Furneset	62 39.2110 007 04.9907	Iso G 2s	6,0	HIB på stang 9,5	0 2 0	1	G	0,0	- 360,0	Rundtlysende
363500 33	Romsdalsfjorden Tresfjorden Feøy ø pynt	62 38.0449 007 06.5145	Oc (2) WRG 8s	13,0	FL/SC 3,5	1,6 1,4 2,5	1	R	148,5	- 159,9	Fra inn mot Furneset/Hella til 476m Ø av Furneset HIB
							2	G	159,9	- 178,0	til klar Ø av oppdrett N av lykten og 1230m Ø av Furneset
							3	W	178,0	- 260,7	til 179m N av Littleholmen
							4	R	260,7	- 353,9	til 244m V av stang på Storflua
							5	W	353,9	- 356,4	til 361m V av stang på Storflua
							6	G	356,4	- 9,7	til kloss i Remmemneset
364000 33	Romsdalsfjorden Daugstad Tresfjorden	62 33.3943 007 08.8050	Oc WRG 6s	11,0	Lyktehus 3,0	3,7 3,4 5,3	1	R	4,3	- 9,7	Fra inn på Hoemneset til 125m V av Hoemneset
							2	W	9,7	- 14,3	Til 52m Ø av Eidhammar
							3	G	14,3	- 154,7	Til 96m Ø av Skorgenenes kai
							4	W	154,7	- 165,0	Til 175m V av Storflua jst.
							5	R	165,0	- 180,4	Til 255m V av Villaneset
364500 34	Romsdalsfjorden Helgestønes Ytterst på neset	62 36.4545 007 21.5728	Oc WRG 6s	6,7	FL/NB 3,0	6,8 6,8 8,3	1	G	111,6	- 112,7	Fra 150m NØ av Skålhamnholmen til 240m N av Skålhamnholmen
							2	W	112,7	- 126,7	til 213m SV av Ytter Hårkallneset
							3	R	126,7	- 195,0	til 104m Ø av Sekkeneset
							4	W	195,0	- 212,9	til 238m V av Okseneset
							5	G	212,9	- 309,0	til 144m SV av Vindsneset
							6	W	309,0	- 327,1	til 258m NØ av Sæbøneset
							7	R	327,1	- 328,2	til inn mot land ved Stolsneset (Går mørk i skog)

Fyrnr. Kartnr.	Område Navn Beliggenhet	Posisjon	Karakter	Lys høyde [m]	Beskrivelse Høyde over grunnen [m]	Lysvidde R G W	Sektor - farge - retning - beskrivelse				
364800 34	Romsdalsfjorden Hovdenes På tuppen av Hovdenes	62 32.5234 007 31.0832	Oc (2) WRG 8s	6,0	FL/NB 3,0	6,5 6,5 8	1	R	124,8	- 126,6	Fra 840m NØ av Otterholmneset til 852m SV av Vindsneset
							2	W	126,6	- 138,1	til 132m SV av Vindsneset
							3	G	138,1	- 246,3	til 173m S av Kolmanneset
							4	W	246,3	- 249,4	til 165m N av Stamnesodden (Kai Åndalsnes)
							5	R	249,4	- 303,8	til 1010m SV av Innsneset
							6	W	303,8	- 335,5	til 84m Ø av Søvikneset
							7	G	335,5	- 342,2	til inn i Søvikbukta
364901 33	Reitaberget, Sekken ferjekai Reitaberget Veøyfjorden	62 40.6179 007 17.9125	Iso G 2s	6,0	HIB på stang 9,5	1,8	1	G	0,0	- 360,0	Rundtlysende
365000 34	Langfjorden Sølsnesholmane På Sølsnesholmen	62 40.6652 007 26.8875		8,5	Lyktehus 3,5	1,6 1,4 2,5	1	R	246,6	- 252,6	Fra innpå land ved Malo til 132m S av Maloneset
							2	W	252,6	- 264,4	til 165m N av Holmsholmen
							3	G	264,4	- 328,1	til 99m V av Hallarneset
							4	W	328,1	- 332,8	til 50m Ø av Hunden
							5	R	332,8	- 354,1	til 131m Ø av Hestholmen
							6	G	354,1	- 19,3	til 140m V av Katturdungen stang
							7	R	19,3	- 94,5	til 430m N av Vedalshaugen
							8	W	94,5	- 102,4	til 175m S av Håkåflua stang
							9	G	102,4	- 139,7	til 133m Ø av Flovikholmen
							10	W	139,7	- 163,6	til 138m V av Hagaflua stang
							11	R	163,6	- 175,0	73m V av Sølja stang
365300 34	Langfjorden Herjeskjæret	62 40.2199 007 30.3153	FI (2) WRG 10s	6,5	Lyktehus på varde 7,0	2,4 2,2 3,6	1	G	39,8	- 52,8	Fra 245m NV av Åfarnesbåen stang til 175m N av Okseneset
							2	W	52,8	- 58,0	til klar SØ av Katlora og177m SØ av Katturdungen stang
							3	R	58,0	- 64,2	til 96m N av Hestholmen
							4	W	64,2	- 73,7	til klar S av Storholmen (Vestadholmane)
							5	G	73,7	- 103,9	til 81m SØ av sørligste av Sølsnesholmene og klar NV av Grøvvikneset
							6	R	103,9	- 115,9	til 94m S av Sølja stang
							7	G	115,9	- 218,4	til 594m SØ av Heggneset
							8	W	218,4	- 244,9	til141m N av Holmsholmen
							9	R	244,9	- 39,8	til 245m NV av Åfarnesbåen stang(første grense)
366000 34	Langfjorden Eresfjorden Ved Breivik	62 43.0271 008 07.3236	Oc WRG 6s	12,8	Lyktehus 3,0	9 8,5 11,4	1	G	338,7	- 343,7	Fra klar V av Strand til 338m V av Håhammaren
							2	W	343,7	- 357,7	Til 146m Ø av Nausthammaran og klar av 4.4m grunne Klakken
							3	R	357,7	- 114,9	Til 144m NØ av Kleibjørkneset
							4	W	114,9	- 120,8	Til 113m SV av Gammalnausthaugen
							5	G	120,8	- 134,2	Til innover land på Grytneset
367002 32	Hustadvika og Fugleleia Dubla Indre lei	62 55.1474 006 55.2261	FI R 3s	12,0	Lanterne på stang 11,4	1,205	1	R	0,0	- 360,0	Rundtlysende
367102 32	Hustadvika og Fugleleia Ersholmen Indre lei	62 55.4298 006 56.4067	FI R 3s	4,7	Lanterne på stang 4,2	1,205	1	R	0,0	- 360,0	Rundtlysende
367300 32	Hustadvika og Fugleleia Kroppen Utgrunnen sø kant	63 02.9763 006 58.5171	Q (9) W 15s		LB 0,0	4,8	1	W	0,0	- 360,0	

Fyrnr. Kartnr.	Område Navn Beliggenhet	Posisjon	Karakter	Lys høyde [m]	Beskrivelse Høyde over grunnen [m]	Lysvidde R G W	Sektor - farge - retning - beskrivelse			
367510 32	Hustadvika og Fugleleia Kolbeinflua Fluas V kant	62 58.0833 006 52.8404	VQ (9) W 10s		LB 0,0	<div><div></div><div></div><div>4.8</div></div>	1	W	0,0	- 360,0
367800 0	Hustadvika og Fugleleia Lyroddan N av Bud	62 57.3473 006 54.0888		13,0	0,0	<div><div>0</div><div>0</div><div>0</div></div>				
						Racon Signal: Type:			Morsetegn Morsetegn T m/utstrekning 1.0 n.mil ITOFAR	
368000 32	Hustadvika og Fugleleia Romsdalsholmen Hustadvika	62 56.1350 006 56.5332	Oc (2) WRG 8s	6,8	FL/SC 9,7	<div><div>1.4</div><div>1.3</div><div>2.3</div></div>	1	G	102,1	- 147,1 Fra klar N av Ryssen og 110m N av Ryssen stang til 440m Ø av Ø-ligste Hegerskjæret
							2	W	147,1	- 153,9 Til 184m SV av Midtfjordsbåen stang
							3	R	153,9	- 166,1 Til 118m Ø av Midtfjordsbåen stang
							4	W	166,1	- 179,3 Til klar V av Tvillingan og 493m V av Hommeløytaran stang
							5	G	179,3	- 5,0 Til 140m V av Gildra stang
							6	R	5,0	- 21,9 Til inn over Nøre Dragan
368200 35	Hustadvika og Fugleleia Vikan N av Bud	62 57.2111 006 58.8792	FI WRG 5s	12,8	FL/SC 11,5	<div><div>4.7</div><div>4.4</div><div>6.6</div></div>	1	R	185,1	- 204,4 Fra 52m V av Hundesteinen til 90 m SØ av Senholmbjørnen stang.
							2	W	204,4	- 208,8 Til 28m NV av Ormtunga, NV stang og over 9,4m grunne (SV av Ormtunga Varde) og inn mot 7m grunne NNV av Ormtunga,NV stang
							3	G	208,8	- 240,4 Til 141m SØ av Midtfjordskjærtaren stang
							4	R	240,4	- 264,0 Til 30m S av Skutholmtaren, S stang
							5	W	264,0	- 265,6 Til 40m N av Skutholmen.
							6	G	265,6	- 70,9 Til 112m N av Hommeløytaren V stang
							7	W	70,9	- 72,1 Til 120m S av Midtfjordsbåen stang
							8	R	72,1	- 85,9 Til godt klar N av Langbaken.
							9	W	85,9	- 90,3 Til klar S av Kringsflua 5,8m grunne og 229m S av Lyroddan varde.
							10	G	90,3	- 110,0 Til 65m NØ av østligste Lyroddan og godt klar NV av Kolbeinflua LB
							11	R	110,0	- 132,2 Til 145m NØ av Håskjæret
							12	G	132,2	- 143,9 Til 309m NØ av stang NNV av Svorva.
							13	W	143,9	- 149,6 Til klar V av 1,5m grunne V av Rundklubbbskjæret.
							14	R	149,6	- 167,9 Til 116m V av Langtaren stang
							15	G	167,9	- 185,1 Til første grense.
368302 35	Hustadvika og Fugleleia Vikan molo På molohode Vikan	62 57.1349 007 00.8954	Iso R 2s	7,6	LA/NE 5,5	<div><div>2.5</div><div></div><div></div></div>	1	R	0,0	- 360,0 Rundtlysende.
368400 35	Hustadvika og Fugleleia Solholmen N av Bud	62 57.4036 007 00.5899	Iso RG 6s	5,3	FL/SC 9,6	<div><div>1.5</div><div>1.3</div><div>2.4</div></div>	1	G	340,1	- 354,2 Fra 48m V av Strandflua stang til 88m V av Straumfleen stang
							2	R	354,2	- 91,2 til 175m S av Skipsflu stang
							3	G	91,2	- 105,0 til 93m N av Skipsflutaren stang
							4	R	105,0	- 222,0 til 29m SØ av Skomakeren lanterne
							5	G	222,0	- 243,7 til over Søre Hanholmen
368602 35	Hustadvika og Fugleleia Skomakeren NØ av Vikan	62 57.9292 007 01.5733	FI R 5s	5,0	Lanterne på stang 6,5	<div><div>1.3</div><div></div><div></div></div>	1	R	0,0	- 360,0 Rundtlysende

Fyrnr. Kartnr.	Område Navn Beliggenhet	Posisjon	Karakter	Lys høyde [m]	Beskrivelse Høyde over grunnen [m]	Lysvidde R G W	Sektor - farge - retning - beskrivelse				
368702 35	Hustadvika og Fugleleia Skomakerbåen NØ av Vikan	62 58.0015 007 01.6134	FI R 3s	4,6	Lanterne på stang 7,7	1.205	1	R	0,0	- 360,0	Rundtlysende
368810 35	Hustadvika og Fugleleia Stoplene, øvre V av Haugsneset	62 58.1535 007 00.6127	Iso R 4s	9,8	Lanterne på stang 7,1	4.31	1	R	215,0	- 224,0	
						Overrett med: Retning: Beskrivelse:	368910 217,2 Leder 100m S. av Skjærskorpa iernst.				
368910 35	Hustadvika og Fugleleia Stoplene, nedre V av Haugsneset	62 58.1731 007 00.6479	Q R	6,1	Lanterne på stang 4,4	4.43	1	R	215,0	- 224,0	
						Overrett med: Retning: Beskrivelse:	368810 217,2 Leder 100m S. av Skjærskorpa iernst.				
369001 35	Hustadvika og Fugleleia Askvågen molo Ytterst pp moloen Askvågen	62 58.0786 007 02.2778	Iso G 2s	6,0	Lanterne på stang 0,0	3.2	1	G	0,0	- 360,0	Rundtlysende.
369100 35	Hustadvika og Fugleleia Askvågen På Haugneset	62 57.9763 007 02.2502	Oc (2) WRG 8s	11,2	FL/NB 7,0	7.7 7.3 10	1	G	51,7	- 67,7	Fra innover Hanholmen til 56m til S av Midtjordskjærtaren stang
							2	R	67,7	- 140,9	til klar Ø av Sjøskorpa og 242m V av Kråka.
							3	W	140,9	- 142,5	til V av Kråkfallet og 185m V av Kråka jernsøyle
							4	G	142,5	- 168,9	til Ø av Bakskjorta og 856m Ø av Kråka jernsøyle
							5	R	168,9	- 175,4	til over Ænesfallet
369300 35	Hustadvika og Fugleleia Storholmvågen V av Farstad	62 59.0549 007 07.4291	FI WRG 5s	7,5	Lanterne på stativ 5,4	1.8 1.7 2.9	1	R	105,0	- 189,0	Fra innpå Storholmvågen til 160m Ø av Ø-ligste Kråka og Ø av NV-ligste j.stg. i innseilingen til Storholmvågen
							2	W	189,0	- 192,0	til 200m Ø av Ø-ligste Kråka og V av NØ-ligste j.stg i innseilingen til Storholmvågen
							3	G	192,0	- 221,0	til innpå Nordneset
369500 35	Hustadvika og Fugleleia Nordneset Nordneset	62 59.6153 007 08.4936		16,0	Lyktehus 3,0	4.6 4.3 6.4	1	R	38,9	- 92,0	Fra innover Storholmen til 235m N av Litlflesa
							2	W	92,0	- 106,0	Til 680m N av Litlflesa klar S av Kvitingfluene
							3	G	106,0	- 138,2	Til 1670 m SV av Svartoksen klar Skaken og 5,4 m gr. på Stabben
							4	W	138,2	- 175,0	Til 410m V av Fuglen lykt
							5	R	175,0	- 207,9	Til 385m SØ av Svartoksen
							6	W	207,9	- 217,8	Til 710m SØ av Svartoksen
							7	G	217,8	- 237,7	Til 235m NV av Langskjæret
369700 35	Hustadvika og Fugleleia Kusundet På grunnen ø av store Moldvard	63 00.1802 007 11.9606	Oc (2) WRG 8s	7,0	FL/NB 8,5	2.8 2.6 4.2	1	G	120,5	- 129,8	Frak kloss NØ av Little Moldvarden til mellom stenger N i sundet
							2	R	129,8	- 291,7	Til 128m SV av jernstangen østenom fyrlykten.
							3	W	291,7	- 298,8	Til 160m NØ av Hestholmen.
							4	G	298,8	- 310,7	Til inn mot Hestholmen.
370010 35	Hustadvika og Fugleleia Midtflua	63 01.7296 007 09.3159			LB 0,0		1	W	0,0	- 360,0	

Fyrnr. Kartnr.	Område Navn Beliggenhet	Posisjon	Karakter	Lys høyde [m]	Beskrivelse Høyde over grunnen [m]	Lysvidde R G W	Sektor - farge - retning - beskrivelse				
370100 35	Hustadvika og Fugleleia Fuglen NV av Kvitholmen FS	63 02.7170 007 08.3884	Iso WRG 6s	13,2	FL/SC 14,5	6	1	R	286,2	- 59,1	Fra klar NØ av Eggfluan og 890m NØ av Kvitholmen FL til klar NV av 20m Breigrunntaren
						6	2	W	59,1	- 66,7	Til klar SØ av Godtaren 12m grunne
						7.5	3	G	66,7	- 98,2	Til N av Kroppen lysbøye
							4	W	98,2	- 178,7	Til godt klar V av Fognflua
							5	R	178,7	- 242,2	Til klar S av Flatskjærtaren 5,6m og N av Merraflua 18m grunne
							6	G	242,2	- 262,7	Til klar S av Myrgrunnen lysbøye
							7	W	262,7	- 264,1	Til klar N av Marstrandtaran 11m grunne
							8	R	264,1	- 269,6	Til klar S av Bjugna 3m
							9	W	269,6	- 273,0	Til 360m N av Dromskjæra fyrlykt
							10	G	273,0	- 286,2	Til 890m N av Kvitholmen
						Racon Signal: Type:	Morseteqn Morseteqn M m/utstrekning 1.5 n.mil FA				
370500 35	Hustadvika og Fugleleia Kvitholmen Holmens N side	63 01.3855 007 14.1059	Oc WRG 6s	25,0	FS/NA 12,2	13.5	1	G	60,1	- 73,3	Fra 297m NV av nordligste neset N av Nordneset lykt til klar N av Kolbeinflua lysbøye
						13	2	R	73,3	- 83,4	Til klar N av Leifallet og Halvardsklakken, og 975m N av Svartoksen varde
						16.3	3	W	83,4	- 104,4	Til 1209m S av Fuglen, S av Midtflu og klar N av Kroppen lysbøye
							4	G	104,4	- 135,5	Til NØ av Spunset 21m og 1690m NØ av Fuglen
							5	W	135,5	- 153,7	Til klar V av Snapan 6m
							6	R	153,7	- 204,9	Til klar SØ av Håtaren
							7	W	204,9	- 210,5	Til klar NV av Kleppen og Midtfjordtaren
							8	G	210,5	- 230,4	Til klar SØ av Bårdstaren og klar SØ av Myrgrunnene
							9	W	230,4	- 236,7	Til klar N av Bararmskåkan
							10	R	236,7	- 241,4	Til klar S av Halluren 4m grunne og 34m S av Bararmene Ø lanterne
							11	W	241,4	- 243,2	Til klar N av Buasundfallet, Flatskjærbåen, Aktensteinen og Teistholmsteinen
							12	G	243,2	- 285,1	Til N av Kråka lykt
						Racon Signal: Type:	Morseteqn Morseteqn O m/utstrekning 1.38 n.mil FA				
370600 35	Hustadvika og Fugleleia Dromskjæra NV på holmen	63 02.2676 007 19.0108	Oc (2) WRG 8s	17,6	FL/SC 19,6	2.8	1	R	84,8	- 101,0	Fra 1660m S av Fuglen til 878m N av Fuglen
						2.8	2	W	101,0	- 116,7	Til 360m SV av Bjugna
						3.8	3	G	116,7	- 216,7	Til klar V av Bararman
							4	R	216,7	- 230,0	Til 58m SØ av Bararmene lanterne og klar SØ av Austklakken
							5	W	230,0	- 232,0	Til 171m SV av Bararmene lanterne og 216m NV av Brakan lanterne
							6	G	232,0	- 243,5	Til 90m N av Grimen lanterne

Fyrnr. Kartnr.	Område Navn Beliggenhet	Posisjon	Karakter	Lys høyde [m]	Beskrivelse Høyde over grunnen [m]	Lysvidde R G W	Sektor - farge - retning - beskrivelse				
371000 35	Hustadvika og Fugleleia Kråka Smørholmsundet, NØ av Smørholmen	63 00.8571 007 17.8430		10,0	Lyktehus på stativ	3.8	1	G	114,5	- 125,0	Fra 410m NØ av Kvitholmen fyr til 1000m NØ av Kvitholmen fyr
						3.5	2	W	125,0	- 141,9	til 1680m V av Føllingen og V av Føllingsflu
						5.5	3	R	141,9	- 168,1	til 395m Ø av Flatskjæret
							4	G	168,1	- 181,4	til 1235m Ø av Helgan
							5	R	181,4	- 187,3	til 2110m V av Midtfjordsfallet
							6	W	187,3	- 189,3	til 1800m V av Midtfjordsfallet
							7	G	189,3	- 251,2	til 106m S av Seiskjæret
							8	W	251,2	- 252,4	til 94m N av holme N av Eldhusøya
							9	R	252,4	- 325,1	til 26m Ø av Vevang lykt
							10	G	325,1	- 26,8	til 76m SØ av Smørholmneset
							11	R	26,8	- 66,2	til 140m SØ av Lithauet
371201 35	Hustadvika og Fugleleia Smørholmen hamn På båken i havna	63 00.5638 007 17.1057	FI G 3s	6,5	Lanterne på stang		1	G	0,0	- 360,0	Rundtlysende
					7,7	1.31					
371401 35	Hustadvika og Fugleleia Straumskjæret Vevang sundets v side	63 00.5378 007 18.4004	Iso G 2s	5,3	Lanterne på stang		1	G	0,0	- 360,0	Rundtlysende.
					6,1	0.9					
371600 35	Hustadvika - Fugleleia Vevang Vevangvågen	63 00.4011 007 18.5093		3,5	Lyktehus på stativ	2.6	1	R	161,2	- 252,2	Fra 58m Ø av holme S av Klipa til 155m S av Myrbærsholmen
						2.4	2	W	252,2	- 258,4	Til 70m N av Mannsholmen
						3.9	3	G	258,4	- 288,6	Til 50m SV av Mannsholmen
							4	W	288,6	- 325,4	Til 180m NØ av Karlsholmen
							5	R	325,4	- 18,2	Til 66m NV av nes ved Årsbogen
							6	G	18,2	- 44,1	Til 130m SØ av Vevang molo
371701 35	Hustadvika og Fugleleia Smenesvågen (privat)	63 00.3961 007 24.2547	Q G	3,6	Lanterne på stang			G	0,0	- 360,0	
					8,2	1.3					
371802 35	Hustadvika og Fugleleia Smenesvågen, Ø (privat)	63 00.4119 007 24.3821	Q R	4,1	Lanterne på stang	0.89		R	0,0	- 360,0	
					7,5						
372000 35	Hustadvika og Fugleleia Tevikholmen Lauvøyfjorden	62 58.8848 007 20.9612	Oc WRG 6s	10,5	FL/NB	5.3	1	R	304,8	- 311,7	Fra innpå Skardhammeren til 65m SV av Skardhammaren
						4.9	2	W	311,7	- 317,4	Til klar av 4 m grunne ved Kråkeskjæret og 91m NØ av Fransosneset
						7.3					
							3	G	317,4	- 140,8	Til 127m NØ av Karlsholmen
							4	W	140,8	- 173,9	Til 169m V av den vestligste av Trovikholmene
372200 35	Hustadvika og Fugleleia Kongshaug Kornstadfjorden	62 57.9677 007 25.8417	Oc (2) WRG 8s	11,4	FL/NB	6.2	1	R	293,5	- 321,1	Fra godt klar S av Haganeset til 146m SV av Rånesholmen
						5.8	2	W	321,1	- 342,8	Til 115m Ø av Silneset
						8.3	3	G	342,8	- 73,8	Til 130m NV av Storholmen
							4	R	73,8	- 101,6	Til 91m N av Hesthylla
							5	W	101,6	- 105,4	Til 137m S av Skardhammaren
							6	G	105,4	- 107,8	Til inn mot av nes ved Mork
372302 35	Hustadvika og Fugleleia Storseisundet bru På østre brokar	63 01.0200 007 21.3557	Iso R 2s	4,4	Lanterne på stang	2.5	1	R	0,0	- 360,0	Rundtlysende.
					1,9						

Fyrnr. Kartnr.	Område Navn Beliggenhet	Posisjon	Karakter	Lys høyde [m]	Beskrivelse Høyde over grunnen [m]	Lysvidde R G W	Sektor - farge - retning - beskrivelse				
372500 35	Hustadvika - Fugleleia Flatskjæret Løvøyfjorden	63 00.9995 007 21.2099		7,0	Lyktehus	<div><div>5.9</div><div>5.5</div><div>8</div></div>	1	G	177,0	- 190,1	Fra 140m Ø av Langtaren jernstang til 530m Ø av Oksaskjæret
					2	W	190,1	- 193,8	til 365m V av Oksaskjæret		
					3	R	193,8	- 299,7	til 30m SV av Roholmen jernstang		
					4	W	299,7	- 302,3	til 144m SV av Roholmen jernstang		
					5	G	302,3	- 7,1	Til 155m V av vestre Trovikholmane		
					6	W	7,1	- 15,9	Til 640m m Ø av Karlsholmen		
					7	R	15,9	- 22,0	Til 340m SØ av Karlsholmen		
372602 35	Hustadvika og Fugleleia Hotteråsa, nedre Averøy sørvest side	63 01.9431 007 24.8346	Fast R lys	5,2	Leder inn til Rangøy havn	<div><div>8.8</div><div></div><div></div></div>	1	R	0,0	- 360,0	Rundtlysende
					0,0						
					Overrett med: 372702 Retning: 119,5 Beskrivelse: Leder inn til Rangøy havn						
372702 35	Hustavika og Fugleleia Hotteråsa, øvre Averøy sørvest side	63 01.8881 007 25.0514	Fast R lys	10,5	Leder inn til Rangøy havn	<div><div>8.8</div><div></div><div></div></div>	1	R	0,0	- 360,0	Rundtlysende
					4,0						
372802 35	Hustadvika og Fugleleia Hattan SV-side av Averøy	63 02.5478 007 22.9171	FI R 3s	9,5	Lanterne på stang	<div><div>1.153</div><div></div><div></div></div>	1	R	0,0	- 360,0	Rundtlysende.
					7,4						
372902 35	Hustadvika og Fugleleia Fånytta, V Kårvågen	63 01.4796 007 23.8333	Q R	4,4	Lanterne på stang	<div><div>0.89</div><div></div><div></div></div>		R	0,0	- 360,0	
					7,0						
372904 35	Hustadvika og Fugleleia Fånytta, Ø Kårvågen	63 01.4921 007 24.2247	Q R	4,7	Lanterne på stang	<div><div>0.89</div><div></div><div></div></div>		R	0,0	- 360,0	
					8,9						
372905 35	Hustadvika og Fugleleia Roaldsøy, V Smenesvågen	63 01.1703 007 25.5674	Q G	3,9	Lanterne på stang	<div><div></div><div>2.3</div><div></div></div>	1	G	0,0	- 360,0	Rundtlysende
					7,1						
372906 35	Hustadvika og Fugleleia Kråkholmen S-pynt Kårvågen	63 01.1661 007 26.0839	Q R	5,4	Lanterne på stang	<div><div>1.8</div><div></div><div></div></div>		R	0,0	- 360,0	
					5,5						
372907 35	Hustadvika og Fugleleia Roaldsøy, N Kårvågen	63 01.1347 007 25.9820	Q G	4,7	Lanterne på stang	<div><div></div><div>2.3</div><div></div></div>		G	0,0	- 360,0	
					7,5						
372909 35	Hustadvika og Fugleleia Roaldsøy, Ø Kårvågen	63 01.1434 007 26.3275	Q G	6,0	Lanterne på stang	<div><div></div><div>2.3</div><div></div></div>		G	0,0	- 360,0	
					5,3						
373010 35	Hustadvika og Fugleleia Myrgrunnen	63 03.3893 007 19.4327			LB	<div><div></div><div></div><div></div></div>	1	W	0,0	- 360,0	
					0,0	<div><div></div><div></div><div>4.8</div></div>					
373011 35	Kvittholmen Bararmskråkene Hustadvika	63 03.6978 007 21.8378	FI G 3s		LB	<div><div></div><div></div><div></div></div>		G	0,0	- 360,0	
						<div><div></div><div></div><div>2.8</div></div>					

Fyrnr. Kartnr.	Område Navn Beliggenhet	Posisjon	Karakter	Lys høyde [m]	Beskrivelse Høyde over grunnen [m]	Lysvidde R G W	Sektor - farge - retning - beskrivelse				
373202 35	Hustadvika og Fugleleia Klauvsundtangen	63 01.3544 007 24.1802		0,0	Lanterne på stang 0,0		1	R	0,0	- 360,0	Rundtlysende
373500 35	Hustadvika og Fugleleia Litlsandøya Øyas V side	63 02.9498 007 23.4233		15,0	FL-RA 6,0	7,7 7,3 10,1	1	R	75,5	- 78,1	Fra 1150m N av Svartoksen varde til 2185m S av Fuglen lykt
							2	W	78,1	- 85,7	til 550m S av Fuglen lykt, klar av Bjugna
							3	G	85,7	- 91,2	til 680m N av Fuglen lykt
							4	W	91,2	- 94,1	til 1300m N av Fuglen lykt
							5	R	94,1	- 106,3	til 1050m S av Føllingen
							6	G	106,3	- 131,4	til 1405m NØ av Flatskjæret, klar staken på Myrgrunnen
							7	R	131,4	- 164,2	til 170m Ø av Helbogen
							8	W	164,2	- 166,5	til 290m Ø av Helbogen
							9	G	166,5	- 210,3	til 650m Ø av Litlsvortna
							10	W	210,3	- 218,0	til 245m V av Braken
							11	R	218,0	- 223,3	til 250m Ø av Braken
							12	W	223,3	- 227,9	til 520m N av Hestskjæret fyr
							13	G	227,9	- 234,7	til 220m S av Hæstskjæret fyr
						Racon Signal: Type:	Morsetean Morsetean N m/utstrekning 0.0 n.mil ITOFAR				
373512 35	Hustadvika Grimen V. om Lille Sandøy	63 03.0918 007 22.9038		10,7	Lanterne på stang 12,7			G	0,0	- 360,0	
373514 35	Hustadvika Barmene, Ø VNV av Litlsandøya FL	63 03.1795 007 21.2807	FI R 3s	10,0	Lanterne på stang 16,8	3,4	1	R	0,0	- 360,0	Rundtlysende
373600 35	Hustadvika, Fugleleia Gullhatten N om Storsandøya	63 03.0882 007 24.1134		9,0	Lyktehus på trebeining. 8,8	5,3 5 7,3	1	R	85,5	- 94,9	Fra 195m N av Stangarodden til 76m N av Grimen jst
							2	W	94,9	- 97,9	Til 52m S av Skindbroken jst
							3	G	97,9	- 242,6	Til 40m SØ av Tennskjæret lanterne
							4	R	242,6	- 264,3	Til 28m S av Hasløyskjæret lanterne og midt i leden mellom stakene.
							5	G	264,3	- 268,2	Til 45m N av Kjeholmen
373602 35	Hustadvika og Fugleleia Tennskjæret	63 03.1813 007 24.3992	Q R	4,5	Lanterne på stang 7,0	0,89	1	R	0,0	- 360,0	Rundtlysende.
373604 35	Hustadvika Teistholmsundet SV Teistholmsundet	63 03.2626 007 24.8431	Iso R 2s	6,0	LA/SC 7,7	2,1	1	R	0,0	- 360,0	rundtlysende
373605 35	Hustadvika Teistholmsundet Ø Teistholmsundet	63 03.4523 007 25.1039	Iso G 2s	6,0	LA/SC 7,4	2,7	1	G	0,0	- 360,0	Rundtlysende
373606 35	Hustadvika Teistholmsundet NV Teistholmsundet	63 03.5786 007 25.0372	Iso R 2s	6,0	LA/SC 6,9	2,1	1	R	0,0	- 360,0	Rundtlysende

Fyrnr. Kartnr.	Område Navn Beliggenhet	Posisjon	Karakter	Lys høyde [m]	Beskrivelse Høyde over grunnen [m]	Lysvidde R G W	Sektor - farge - retning - beskrivelse				
373703 35	Hustadvika og Fugleleia Sandøy hamn V-side Averøy	63 02.9461 007 24.4130	FI G 3s	5,0	Lanterne på stang 5,5	1,516	1	G	0,0	- 360,0	Rundtlysende.
373802 35	Hustadvika Hasløyskjæret Langøysundet	63 03.2117 007 26.4824		5,6	Lanterne på stang 5,5	1.066	1	R	0,0	- 360,0	Rundtlysende.
374001 35	Hustadvika Storvikholmboen Langøysundet	63 03.4237 007 27.4316	FI G 3s	5,0	Lanterne på stang 8,5	1	1	G	0,0	- 360,0	Rundtlysende.
374110 35	Hustadvika Langøybrua, senter Langøysundet	63 03.5864 007 28.8493	Iso W 2s	16,0	Lanterne på stang 0,0	0,5	1	W	0,0	- 360,0	Rundtlysende
374210 0	Langøysundet Langøybrua N-side	63 03.5940 007 28.8512		16,0	IB 0,0						
374220 0	Langøysundet Langøybrua S-side	63 03.5761 007 28.8659		16,0	IB 0,0						
374401 35	Hustadvika Krillholmsundet, Ø Langøysundet	63 03.5915 007 28.9490	FI G 3s	5,0	LA/SC 6,5	1,52	1	G	0,0	- 360,0	Rundtlysende
375000 35	Hustadvika Langbakken V-side Averøy	63 04.0399 007 28.6120		11,9	FL 3,9	3 2,7 4,4	1 2 3 4 5 6 7	R W G W R W G	104,4 124,7 132,7 134,8 144,3 161,5 164,4	- 124,7 - 132,7 - 134,8 - 144,3 - 161,5 - 164,4 - 186,3	Fra inn på Flatskjær til 165m NØ av Storsvortna Til SV av Grunnkampen og 1820m SV av Ramnen varde Til NØ av Grunnkampen og 1530m SV av Ramnen varde Til 300m V av Ramnen varde Til 425m Ø av østre Ramnen Til 770m V av Klubbtaren og V av 14m grunne Til 580m V av Hestskjæret fyr
375100 35	Hustadvika Legrimen Urdvågen	63 04.1475 007 29.5129		6,3	Lyktehus på søyle 7,3	2,9 2,7 4,3	1 2 3 4 5 6 7 8	G W R W G R G R	81,5 109,0 111,7 200,8 211,7 218,6 291,5 301,0	- 109,0 - 111,7 - 200,8 - 211,7 - 218,6 - 291,5 - 301,0 - 331,2	Fra inn i brokaret til N av grønn stake på Flatskjærbåen Til 65 m SV av Skinnbrokneset Til Ø av nærmeste j.st. av fire ved molo og over innerste j.st. ved kaien Til kloss V av innerste j.st. i havna Til kloss Ø av innerste j.st. i havna Til midt mellom jernstengene med rødt og grønt toppmerke i Ø løp Til midt mellom jernstang med rødt toppmerket og kaien i V løp Til inn over land på Langøy
375113 35	Langøy Reksundet Hustadvika	63 04.0849 007 29.7475	Q G	3,8	Lanterne på stang 8,3	0,7	1	G	0,0	- 360,0	Rundtlysende lanterne
375302 36	Hustadvika Austklakken V av Hestskjæret FS	63 04.8365 007 25.6185	FI R 3s		LB/PC	1,8	1	R	0,0	- 360,0	Rundtlysende

Fyrnr. Kartnr.	Område Navn Beliggenhet	Posisjon	Karakter	Lys høyde [m]	Beskrivelse Høyde over grunnen [m]	Lysvidde R G W	Sektor - farge - retning - beskrivelse				
375410 36	Hustadvika Brakan V av Hestskjær fyrstasjon	63 05.1438 007 27.5824	Iso W 2s	12,0	Lanterne på stang 12,0	0	1	W	0,0	- 360,0	Rundtlysende
						0					
						3,2					
375500 36	Hustadvika Hestskjæret På v Hestskjer	63 05.0732 007 29.5528	Oc (2) WRG 8s	24,5	FS/SC 20,3	8,4	1	R	60,7	- 61,3	Fra innover Aktenskjæra til 287m NV av Dromskjæra lykt
						8,4	2	W	61,3	- 63,2	Til akkurat klar S av Bararmen Ø lanterne
						10,1	3	G	63,2	- 69,3	Til klar N av Bjugna
							4	W	69,3	- 70,5	Til N av Myrgrunnen LB og klar S av 9m grunne NE av denne
							5	R	70,5	- 79,2	Til klar N av 4,4m grunne Fuglkrakken
							6	G	79,2	- 84,5	Til klar S av 5,6m grunne Flatskjærtaren og N av Merrafua 18m og over Midtfjordstaren 11m
							7	R	84,5	- 124,0	Til klar Ø av Grunnkampen 14m grunne
							8	W	124,0	- 130,3	Til 154m SV av Synstrammen varde.
							9	G	130,3	- 163,6	Til klar Ø av 14m grunne Klubbaren og 9m Muen
							10	W	163,6	- 169,4	Til 167m V av Kråka.(NB 9m grunne i hvit sektor mellom Muen og Kråka)
							11	R	169,4	- 229,1	Til klar S av Helklakken 11m grunne
							12	W	229,1	- 234,4	Til klar 9m grunne N av Raudegghammeren og 200m NV av denne
							13	G	234,4	- 238,7	Til innover Raudegghammeren
375600 36	Hustadvika Raudholmen Ramnfjorden	63 05.4882 007 32.9510		16,0	Lyktehus 3,7	Racon Signal: Type:	Morsetean Morsetean K m/utstrekning 1.13 n.mil FA				
						4,9	1	W	69,6	- 71,5	Fra 128m N av N-ligste holme v/Orøyene til 55m S av skjær S av Slikkingane
						4,6	2	R	71,5	- 108,1	Til N av Jonstaren og 2475m N av Hatten varde
						6,9	3	W	108,1	- 111,6	Til S av Grunnkampen og 550m S av Ramnen varde
							4	G	111,6	- 187,9	Til Ø av indre Skjellingen og 315m V av Raudegghammaren
							5	R	187,9	- 249,7	Til 65m N av Galtøyene - midt i sundet mellom Sveggeøya og Galtøyene
							6	G	249,7	- 348,0	Til 155m V av Stangerodden
							7	W	348,0	- 355,3	Til 122m Ø av Orøy lanterne
							8	R	355,3	- 49,7	Til 190m V av landet på Orøya ved 1m grunne
							9	G	49,7	- 69,6	Til førstenevnte grense
375700 35	Hustadvika Fårøyskjæret Langøysundet, N-side Averøy	63 03.9244 007 31.2448		4,5	Lyktehus på stativ 9,3	1,4	1	R	308,9	- 317,8	Fra kloss i land ved Store Fårøy til 115m V for Sandholmen
						1,3	2	W	317,8	- 328,2	til 135m E av j.stg på Flatsetneset
						2,3	3	G	328,2	- 355,6	til 117m E av landet ved Voggnæs
							4	R	355,6	- 67,8	til 70m N av Slettnes
							5	W	67,8	- 69,1	til 85m S av Langøy
							6	G	69,1	- 101,1	til midt i løpet mellom Kjøenøy og Langøy
							7	R	101,1	- 204,5	til 115m E av holmen E av st.Ramsøy
							8	G	204,5	- 221,8	til 80m E av Reipholmen
							9	W	221,8	- 226,3	til 130m V av Storneset
							10	R	226,3	- 251,8	til N av Kvalen
375802 36	Hustadvika Orøy Øyas ø side	63 04.8645 007 32.9188	FI R 3s	8,2	Lanterne på stang 4,7	1,153	1	R	0,0	- 360,0	Rundtlysende.

Fyrnr. Kartnr.	Område Navn Beliggenhet	Posisjon	Karakter	Lys høyde [m]	Beskrivelse Høyde over grunnen [m]	Lysvidde R G W	Sektor - farge - retning - beskrivelse				
376400 36	Hustadvika Galten Sveggeviken	63 05.5203 007 35.5038		10,5	Lyktehus 4,0	1.4 1.2 2.2	1	R	188,5	- 198,9	Fra 65m Ø av Galteskjær til 25m Ø av Sveggesund lant.
							2	W	198,9	- 200,8	Til inn på neset ved Solbakk og 165m V av j. st. sør av Solbakk
							3	G	200,8	- 235,2	Til inn på Seivågen
							4	W	235,2	- 338,3	Til 95m V av Mansholmen
							5	R	338,3	- 345,3	Til 45m Ø av Myraneset
							6	G	345,3	- 71,1	Til 50m N av neset på Storrossøya
							7	W	71,1	- 73,0	Til 40m S av j.st. V av Storrossøya
							8	R	73,0	- 102,5	Til 200m N av Kræmerskjærene
							9	W	102,5	- 112,9	Til 140m S av Storneset
							10	G	112,9	- 118,9	Til inn på land på Storneset
376502 36	Hustadvika Sveggen, S Sveggesundet	63 05.9471 007 35.8101	FI R 3s	4,5	Lanterne på stang 8,8	1.5	1	R	0,0	- 360,0	Rundtlysende.
376705 36	Hustadvika Sveggen, N Sveggesundet	63 06.4938 007 35.8012	Iso G 2s	4,5	Lanterne på stang 7,2	1.73	1	G	0,0	- 360,0	Rundtlysende.
376800 36	Hustadvika Sveggesundet Englans NØ pynt	63 06.7495 007 35.6703		12,0	Lyktehus på stativ 7,0	3.6 3.4 5.3	1	G	105,3	- 113,9	Fra inn på Latramnen til 450m S av Store Kråka
							2	R	113,9	- 148,9	Til 290m Ø av Jakopan (Gamle Jakob)
							3	W	148,9	- 220,3	Til 150m V av j.st. NV av Kråknakken
							4	R	220,3	- 348,9	Til midt i Sveggesundet
							5	G	348,9	- 359,4	Til inn på land ved Vika
377001 36	Ramnfjorden Hildafallet NV av Stavneset FS	63 07.1591 007 38.6438	Iso G 4s	10,0	LA/IB/SC 14,5	1.8	1	G	0,0	- 360,0	Rundtlysende
378000 36	Sørsundet Stavneset Bremsnes nø pynt	63 06.8693 007 39.7823	Oc (3) WRG 10s	21,7	FS/NA 8,3	7.5 7.1 9.8	1	G	88,1	- 90,3	Fra og til innover land
							2	W	90,3	- 93,9	Til klar S av Synstramnen Varde
							3	R	93,9	- 126,0	Til klar Ø av Jakopan og Litlskjelbreia
							4	W	126,0	- 131,0	Til 722m V av Treflisa varde og V av Løntarane
							5	G	131,0	- 144,5	Til 420m Ø av Rundskjellingen og klar Engelsfalla
							6	W	144,5	- 146,1	Til 277m V av Flatskjellingen
							7	R	146,1	- 201,0	Til 240m SØ av Hilbåan lanterne
							8	W	201,0	- 221,1	Til 126m NV av Tjørnvikneset
							9	G	221,1	- 247,0	Til innpå hamna i Brunsvik
							10	R	247,0	- 291,1	Til 110m SV av Smørvikneset
							11	G	291,1	- 301,8	Til klar av Skjerveskjær LB og 126m V av Baltserneset
							12	W	301,8	- 309,6	Til 112m Ø av Bremsnesflua
							13	R	309,6	- 316,0	Til 186m V av Bremsnesflua
							14	W	316,0	- 336,3	Til 298m Ø av Hogsneset og klar V av Aranesflua stang
							15	G	336,3	- 339,0	Til innover Amundøya
378010 36	Sørsundet Bremsnesflua	63 06.0664 007 41.7485	Q W	6,6	Lanterne på stativ 14,9	1.9	1	W	0,0	- 360,0	Rundtlysende
378012 36	Klubbneset Klubbneset Bremsnesfjorden	63 06.9082 007 41.2335	FI R 3s	10,6	15,6	1.5 0 0	1	R	0,0	- 360,0	Rundtlysende

Fyrnr. Kartnr.	Område Navn Beliggenhet	Posisjon	Karakter	Lys høyde [m]	Beskrivelse Høyde over grunnen [m]	Lysvidde R G W	Sektor - farge - retning - beskrivelse				
378100 36	Sørsundet Baltserneset Innlandet V kant	63 06.1036 007 43.0389		31,7	Lyktehus 3,0	4,4 4,1 6,2	1	R	350,3	- 20,2	Fra innpå Valneset og 170m V av Kopparholman j.st. til 130m V av Tjuvholmen
							2	W	20,2	- 76,2	Til 180m S av Bremnesflua
							3	G	76,2	- 123,9	Til 260m NØ av Stavneset og NØ av Kverven
							4	W	123,9	- 130,6	Til 150m SV av Klubbneset j.st.
							5	R	130,6	- 153,6	Til inn i bukta ved Storesanden
							6	G	153,6	- 213,1	Til innpå Kirklandet - lyset tas bort av land/skog
378202 36	Sørsundet Skjerveskjær	63 05.8456 007 43.5645			LB	2,2	R	0,0	- 360,0		
378301 36	Sørsundet Bolgsvaet Syd om Innlandet	63 05.6268 007 43.9607	Q G	5,8	Lanterne på stang	1,9	1	G	0,0	- 360,0	Rundtlysende
378310 36	Sørsundet Bolgsvagrunnen, V	63 05.9677 007 44.6594	FI (2) W 5s		LB/PC/HV 0,0		1	W	0,0	- 360,0	Rundtlysende
378500 36	Kristiansund Vikaholmen Bolgsvaet	63 06.2070 007 46.0125	Oc (3) WRG 10s	7,6	Lyktehus på søyle 8,6	2,08 1,9 3,25	1	R	257,5	- 266,0	Fra innpå bukta Ø av lykta til 22m S av kai 6 Vestbase
							2	G	266,0	- 281,7	Til 126m S av Hansøya
							3	W	281,7	- 309,6	Til 166m NØ Østre Fugløygrunnen HIB
							4	R	309,6	- 13,7	Til 195m Ø av Bolgtaren stang
							5	G	13,7	- 61,1	Til 145m NV av Bolgfallet stang
							6	W	61,1	- 69,6	Til 225m S av Skjerveskjæret lanterne
							7	R	69,6	- 82,5	Til 100m S av Sjursvika
							8	G	82,5	- 106,8	Til 52m S av Eriksenneset
378510 36	Nordsundet - Kristiansund Bolgsvaet, Ø Bolgsvaet	63 05.9946 007 46.7667			LB	1	W	0,0	- 360,0		
378513 36	Sørsundet Østre Fugløygrunnen	63 05.8119 007 46.7794	FI G 3s	8,6	HIB	1	G	0,0	- 360,0		
379000 36	Kristiansund, Sørsundet Moloen På moloen under Sørsundbrua	63 06.3393 007 43.4768		3,0	Lyktehus 3,0	1,4 1,3 2,3	1	G	46,6	- 58,5	Fra 18m NV av Sauhola til 48m NV av Potettjuven jst
							2	W	58,5	- 65,7	Til 135m SØ av Bremsnesflua lanterne
							3	R	65,7	- 74,9	Til 110m NV av Bremsnesflua lanterne
							4	W	74,9	- 88,9	Til 115m S av Smørvikneset
							5	G	88,9	- 227,3	Til 30m S av vestligste kaikant Kr.Sund
							6	W	227,3	- 237,6	Til 128m N av Lossiusbrygga
							7	R	237,6	- 238,2	Til 122m N av Lossiusbrygga
3790AP 36	Nordsundet - Kristiansund - Sø Kr.sund N	63 06.3925 007 43.4571	Fast R lvs				R	241,0	- 83,3		
3790BP 36	Nordsundet - Kristiansund - Sø Kr.sund N	63 06.3510 007 43.5123	Fast G lvs				G	62,0	- 242,0		

Fyrnr. Kartnr.	Område Navn Beliggenhet	Posisjon	Karakter	Lys høyde [m]	Beskrivelse Høyde over grunnen [m]	Lysvidde R G W	Sektor - farge - retning - beskrivelse				
3790CP 36	Nordsundet - Kristiansund - Sø	63 06.3707 007 43.4832	Fast W lvs				W	0,0	-	360,0	
3790DP 36	Nordsundet - Kristiansund - Sø	63 06.3732 007 43.4920	Fast W lvs				W	0,0	-	360,0	
379402 36	Nordsundet - Kristiansund - Sø Nordholmen Holmens s pynt	63 06.8998 007 45.0550	Fast R lvs	3,9	Lyktehus 3,0		1	R	0,0	- 360,0	Rundtlysende
379701 36	Nordsundet - Kristiansund - Sø Bjørnehaugen Sundets s side	63 06.8803 007 45.0760	Fast G lvs	2,6	Lyktehus 3,0		1	G	0,0	- 360,0	Rundtlysende
379802 36	Nordsundet - Kristiansund - Sø Goma, nedre På taket av Gomafabrikken	63 07.2045 007 43.9824	Fast R lvs	20,7	Lanterne på stang 0,0		1	R	0,0	- 360,0	Rundtlysende.
						Overrett med: Retning: Beskrivelse:	379902 336,3 Overettlinjen leder midt i Markussundet				
379902 36	Nordsundet - Kristiansund - Sø Goma, øvre På Gomalandet	63 07.3090 007 43.8812	Fast R lvs	32,5	Lanterne på stang 0,0		1	R	0,0	- 360,0	Rundtlysende.
						Overrett med: Retning: Beskrivelse:	379802 336,3 Overettlinjen leder midt i Markussundet				
380001 36	Kristiansund Ormtunga Dalasundet	63 07.5540 007 46.9562	FI G 3s	4,0	Lanterne på stang med op* 4,5	0,8	1	G	0,0	- 360,0	Rundtlysende.
380012 36	Skorpa Skorpa Nordsundet	63 07.6480 007 46.8584	FI R 3s	6,2	HIB på stang 6,2	1,2 0 0	1	R	0,0	- 360,0	Rundtlysende
380014 36	Talgsjøen Håskjæran Håskjæran	63 08.0853 007 47.6880	Iso R 2s	12,0	Lanterne på stang 10,5	2,1	1	R	0,0	- 360,0	Rundtlysande
380100 36	Dalasundet Kvitneset Nordsundets N side	63 07.9324 007 48.2735	Oc WRG 6s	16,7	FL/NB 6,3	4,4 4,1 6,2	1 2 3 4 5 6 7 8	R W G R W G W R	48,2 60,1 63,1 133,0 158,1 178,2 202,5 212,5	- 60,1 - 63,1 - 133,0 - 158,1 - 178,2 - 202,5 - 212,5 - 227,7	Fra innpå Ormtunga til 54m NV av Ormtunga lanterne Til 60m S av Skorpa Til 121m NØ av ytre Håskjærene Til godt klar Ø av Hilbåren lanterne Til 610m V for Oddskjæra varde Til 152m Ø av SØ-ligste skjær ved Gjeva Til 120m V av Storramsøy Til innpå Hallarøya, lyset tas bort av land
380601 36	Nordmørsfjordene Hansøyflua Omsundet	63 06.2277 007 48.0235	FI G 3s	5,7	Lanterne på stang 7,0		1	G	0,0	- 360,0	Rundtlysende.

Fyrnr. Kartnr.	Område Navn Beliggenhet	Posisjon	Karakter	Lys høyde [m]	Beskrivelse Høyde over grunnen [m]	Lysvidde R G W	Sektor - farge - retning - beskrivelse				
380720 36	Omsundet Omsund bru senter På bru	63 06.3523 007 49.2971	Iso W 2s	18,0	Lanterne på stang	<div><div></div><div></div><div>1,1</div></div>	1	W	0,0	- 360,0	Rundtlysende
380721 36	Omsundet Omsund bru S På brukar	63 06.3299 007 49.3069	Fast G lys	7,6	Lanterne på stang 3,0	<div><div></div><div>1</div><div></div></div>	1	G	0,0	- 360,0	Rundtlysende
380722 36	Omsundet Omsund bru N På berg ved bropillar	63 06.3701 007 49.2805	Fast R lys	7,4	Lanterne på stang 3,0	<div><div>1</div><div></div><div></div></div>	1	R	0,0	- 360,0	rundtlysende
380901 36	Nordmørsfjordene Omsundet, S-side	63 06.3661 007 50.8467	Iso G 4s	5,1	Lanterne på stang 2,0	<div><div></div><div>0,3</div><div></div></div>	1	G	0,0	- 360,0	Rundtlysende.
380910 0	Talgsjøen Øygardneset Ø av Øygardsneset	63 06.7696 007 52.3918	Fast lys yellow	5,5	Indirekte belysning 5,3	<div><div></div><div></div><div></div></div>					
380924 36 36	Omsundet Omsbrørne Omsundet	63 06.4097 007 50.9103	Iso R 2s	4,9	LA/NE 8,8	<div><div>1</div><div></div><div></div></div>	1	R	0,0	- 360,0	Rundtlysende
381000 36	Nordmørsfjordene Omsundet Omsbrødrenes SV side	63 06.4227 007 50.9207		3,0	Lyktehus på søyle 5,0	<div><div>1,7</div><div>1,6</div><div>2,7</div></div>	1	G	241,5	- 253,7	Fra 40m S av bukt Ø av Omsundet lkt til 100m S av Øygardsneset
							2	W	253,7	- 265,7	Til 72m N av Aarholmen
							3	R	265,7	- 84,3	Til 114m N av Hansøyflua lanterne, midt under broen
							4	G	84,3	- 95,3	Til 30m S av Kartrøa
381400 36	Nordmørsfjordene Raudsandneset Bremsnesfjord	63 04.1552 007 40.6943		5,5	Lyktehus 4,0	<div><div>3,3</div><div>3</div><div>4,8</div></div>	1	G	142,0	- 178,3	Fra inn på Klubben til 100m Ø av Hogsneset
							2	W	178,3	- 183,6	Til 130m V av Klubbnestaren j.st.
							3	R	183,6	- 191,8	Til 150m V av Bremsnesflua lant.
							4	G	191,8	- 197,0	Til 190m Ø av Bremsnesflua lant.
							5	W	197,0	- 221,5	Til klar NV av 4m Bolgfallet og 270m NV av Bolgfallet j.st.
							6	R	221,5	- 346,9	Til 80m V av Silvolneset
							7	W	346,9	- 354,5	Til 345m Ø av Fylling v/Linholmen
							8	G	354,5	- 355,6	Til Ø av Leitneset
381500 128	Nordmørsfjordene Leitnes Bremsnesfjorden	63 01.7263 007 40.7387		3,3	Lyktehus 3,8	<div><div>3,1</div><div>2,9</div><div>4,6</div></div>	1	R	174,0	- 181,6	Fra inn på Hestvika til 145m Ø av Raudsandneset
							2	W	181,6	- 186,4	Til 125m V av Tjuvholmen
							3	G	186,4	- 290,6	Til 135m SV av skjær v/Prestholmen
							4	W	290,6	- 306,4	Til 140m NØ av Gullsetholmen
							5	R	306,4	- 42,9	Til innpå land i Leitnesbukta

Fyrnr. Kartnr.	Område Navn Beliggenhet	Posisjon	Karakter	Lys høyde [m]	Beskrivelse Høyde over grunnen [m]	Lysvidde R G W	Sektor - farge - retning - beskrivelse				
381700 128	Nordmørsfjordene Freines Freifjorden	63 01.3970 007 48.8011	Oc (2) WRG 8s	5,5	FL/NB	4.1	1	R	223,2	- 227,3	Fra inn på Oterneset (lyset tas bor av land) til 190m SØ av Vorsvikneset
					6,0	3.8	2	W	227,3	- 239,1	Til 198m N av Storholmen
						5.9	3	G	239,1	- 247,9	Til 138m N av Salluppen og S av Tretteskjæret
							4	R	247,9	- 272,4	Til 570m N av Aspholmen
							5	W	272,4	- 279,5	Til 190m N av Aspholmen
							6	G	279,5	- 319,6	Til SV av Snekkarneset og 222m NØ av Brusen
							7	W	319,6	- 321,8	Til 98m NØ av Brusen
							8	R	321,8	- 40,2	Til 155m NV av Grunntaren lanterne og klar N av 7 m grunne
							9	W	40,2	- 50,7	Til 135m SØ av Revsholmen
							10	G	50,7	- 62,4	Til N av Revsholmen
381710 128	Kristiansund Grunntaren	63 00.7480 007 47.8161	FI W 3s	6,1	Lanterne på stativ		1	W	0,0	- 360,0	Rundtlysende
381712 128	Freifjorden Mellomtaren Området der Breimsnes, Frei, og	63 00.5151 007 48.5559	FI R 3s	2,0	LB\SC 0,0	1.9	1	R	0,0	- 360,0	Rundtlysende rød.
381720 128	Nordmørefjordene Belgen Kvernstfjorden	63 00.1183 007 47.0618		7,4	Lanterne på stang 12,7	2.4	1	W	0,0	- 360,0	Rundtlysende.
381902 128	Nordmørefjordene Kråkholmen Gimnessundet	62 58.5916 007 46.5735	FI R 3s	5,5	Lanterne på stang 3,0	1.5		R	0,0	- 360,0	
381910 128	Freifjorden Bergøysund bru Bergsøysundet	62 59.0489 007 52.2099	Iso W 2s	7,5	Senterlys under bru - 2 * 6,0		1	W	0,0	- 360,0	Rundtlysende.
382000 128	Nordmørsfjordene Strandanes Kvernesfjorden	62 59.1645 007 41.3911		5,5	Lyktehus på stativ	1.9	1	G	231,1	- 242,7	Fra innpå land E av lykta til 125m S av Grunntaren lanterne
					6,0	1.7	2	W	242,7	- 246,9	til 248m N om Belgen lanterne og N om Mellomtaren
						2.9	3	R	246,9	- 285,2	til 134m S om Kråkholmen lykt
							4	W	285,2	- 287,8	til 300m N om Nordre Seiholmen og N om Seiholmgrunnen
							5	G	287,8	- 46,3	til 140m NV om Sevikholmane
							6	W	46,3	- 56,6	til 95m S om Raudhammaren
							7	R	56,6	- 59,8	Til 200m SØ av Hoset
382100 128	Nordmørsfjordene Gjemnessundet Gjemnessundet	62 58.1395 007 46.5348		7,5	Lyktehus på betonggalleri	2.6	1	R	107,7	- 151,7	Fra 135m N av lkornneset til 155m Ø av Lundaneset
					7,2	2.4	2	W	151,7	- 170,6	til 90m V av Kvitneset
						3.9	3	G	170,6	- 182,3	til 310m V om Belgen lanterne
							4	R	182,3	- 288,6	til 200m SV av Halsetneset
							5	W	288,6	- 308,0	til 335m NØ av Gjemneset
							6	G	308,0	- 310,8	til 275m NØ av Gjemneset
382510 128	Straumsundet Straumsundet bru	63 00.7436 007 59.1807	Iso W 2s	16,0	2 lanterner i senter av * 16,0		1	W	0,0	- 360,0	Rundtlysende.

Fyrnr. Kartnr.	Område Navn Beliggenhet	Posisjon	Karakter	Lys høyde [m]	Beskrivelse Høyde over grunnen [m]	Lysvidde R G W	Sektor - farge - retning - beskrivelse				
383000 128	Nordmørsfjordene Kvalvågholmen Bergsøyfjorden	62 58.5336 007 59.7533		6,5	Lyktehus på underbygning 6,3	1,5 1,3 2,4	1	R	29,0	- 78,5	Fra innpå Kvalvåg til 820mm S av Hallsetneset
							2	W	78,5	- 82,5	til 130m S av Hallsetneset
							3	G	82,5	- 101,1	til 450m SV av Larsneset
							4	W	101,1	- 103,2	til 220m S av Larsneset
							5	R	103,2	- 174,1	til 300m V av Strupeneset jst
							6	G	174,1	- 276,9	til 108m S av Vulvik
							7	W	276,9	- 292,9	til 155m NØ av Straumsneset
							8	R	292,9	- 296,9	til innpå Straumsneset
383200 129	Nordmørsfjordene Sognskjæret Tingvollfjorden	62 55.2952 008 07.2220		5,7	Lyktehus på underbygning 6,3	4,8 4,5 6,7	1	R	101,5	- 141,9	Fra inn på land til 118m NØ av Geita.
							2	W	141,9	- 146,2	Til 260m SV av Brunneset
							3	G	146,2	- 315,1	Til 74m Ø av Almvikskjæret jst
							4	R	315,1	- 347,4	Til 225m V av Honhammernest og V av Tingvollflua.
							5	W	347,4	- 355,8	Til 470m Ø av Raudsand gruver
							6	G	355,8	- 18,4	Til 50 Ø av Sjølsvikhammaren
383400 128	Nordmørsfjordene Meløy Tingvollfjorden	62 47.7039 008 17.1228		13,2	Lyktehus 3,5	4,5 4,2 6,4	1	R	87,2	- 120,6	Fra innpå land ved Finnset til 700m SV om Skottneset
							2	W	120,6	- 125,6	til 230m SV om Skottneset
							3	G	125,6	- 303,9	til 245m SV av Flåøy lykt
							4	W	303,9	- 305,9	til 295m NØ om Korsneset
							5	R	305,9	- 329,4	til 235m Ø av Merraberget
383600 128	Nordmørsfjordene Flåøy Sunnalsfjorden	62 44.9037 008 26.7267		6,0	Lyktehus på underbygning 6,5	6,9 6,5 9,1	1	G	284,2	- 288,4	Fra 24m S av nes V av Naustbukta til 100m S av Naustbukta
							2	W	288,4	- 316,7	Til 130m NØ av Svinberget
							3	R	316,7	- 19,4	Til 104m V av Bøneset
							4	G	19,4	- 121,5	Til 120m NØ av Balsneset
							5	W	121,5	- 128,3	Til 200m SV av Almskaar
							6	R	128,3	- 135,3	Til 570m SV av Klumpneset
384000 36	Nordmørsfjordene Skarvbergneset Freifjorden. Årsundøy SV pynt	63 05.3034 007 57.1607		11,5	Lyktehus på underbygning 6,0	4,8 4,5 6,7	1	G	290,6	- 322,5	Fra S av Rotmalen til 96m V av neset ved Skaret
							2	R	322,5	- 347,5	Til 110m V av Storhammeren og V av Mjølkeneset
							3	W	347,5	- 1,7	Til 155m Ø av Klubbholmen
							4	G	1,7	- 14,6	Til 170m V av Flattholmene
							5	R	14,6	- 26,4	Til 115m V av tørrfall SV av Bøyfoten
							6	G	26,4	- 29,9	Til 160m V av Galten j.st.
							7	W	29,9	- 42,7	Til 160m Ø om Vorsvikneset
							8	R	42,7	- 121,0	Til 170m NØ av Årholmen
							9	W	121,0	- 169,9	Til 220m V av Klubben
							10	G	169,9	- 179,1	Til inn på Årsundøya - lyset tas bort av landet
384200 36	Nordmørsfjordene Furuneset Halsafjorden	63 06.3773 008 06.5690		8,5	Lyktehus 3,0	5,1 4,7 7	1	R	104,0	- 117,0	Fra innpå land i Vorpbukta til midt mellom land og j.stg. på Furuholmbåane
							2	G	117,0	- 150,0	til 125m Ø om N Furuholmen j.stg
							3	W	150,0	- 204,0	til 155m V av Langskjeret båke
							4	R	204,0	- 223,0	til 130m Ø for Volungøya
							5	W	223,0	- 228,0	til 120m NV om landet ved Vorpneset
							6	G	228,0	- 310,5	til 410m S om Skårneset
							7	W	310,5	- 326,0	til 185m Ø for pynten ved Halsaneset
							8	R	326,0	- 332,0	til kloss i pynten N for Vikan

Fyrnr. Kartnr.	Område Navn Beliggenhet	Posisjon	Karakter	Lys høyde [m]	Beskrivelse Høyde over grunnen [m]	Lysvidde R G W	Sektor - farge - retning - beskrivelse				
384401 129	Kanestraumen Kanestraumen S av Kanestraum ferjekai	63 03.1780 008 07.6447	FI G 3s	5,0	LA/IB/SC 8,7	<div><div>1</div></div>	1	G	0,0	- 360,0	Rundtlysende
384600 129	Nordmørsfjordene Saksnes Halsefjorden, på S Saksnespynt	63 01.7233 008 13.1836	Oc (3) WRG 12s	6,0	FL/SC 3,0	<div><div>5,4</div><div>5,1</div><div>7,4</div></div>	1	G	304,0	- 312,6	Fra V av landet ved Kallset, til 130m V av Ytre Båtvikneset
							2	W	312,6	- 319,8	Til 250m NØ for Ytter Aksneset
							3	R	319,8	- 330,5	Til 150m Ø for Nordbøneset
							4	G	330,5	- 120,8	Til 60m NØ for stang ved Kanestraumen
							5	R	120,8	- 147,6	Til 190m Ø for Halsaneset
							6	W	147,6	- 157,2	Til 200m V for Hattholmen stang
							7	G	157,2	- 160,9	Til 480m V for Skårneset
							8	R	160,9	- 163,2	Til innpå land ved Orneset
385000 129	Nordmørsfjordene Staknes Bøfjorden	63 00.5292 008 20.7907	Oc WRG 6s	4,5	FL/NB 3,0	<div><div>3,7</div><div>3,5</div><div>5,4</div></div>	1	G	46,9	- 54,7	Fra Ø av Svinnesbukta, til 210m NV om Svinneset
							2	W	54,7	- 61,0	Til 70m S om Torjulpynnten
							3	R	61,0	- 68,8	Til 655m S om heggemsneset
							4	W	68,8	- 83,9	Til 137m S om Heggemsneset
							5	G	83,9	- 197,3	Til 75m Ø om Dragsetholmen
							6	W	197,3	- 202,6	Til 80m V av Furuholmen stang
							7	R	202,6	- 236,7	Til 208m SØ om Furuholmen
							8	W	236,7	- 249,7	Til 165m N om Øraskjæra stang
							9	G	249,7	- 257,0	Til 43m S om Øraskjæra stang
							10	R	257,0	- 261,6	Til innpå Bølandet
385400 129	Nordmørsfjordene Aksnes Trangfjord	62 57.4268 008 20.0012	Oc (2) WRG 8s	5,0	Lyktehus på underbygning 0,0	<div><div>6,8</div><div>6,4</div><div>9</div></div>	1	R	178,2	- 189,6	Fra innpå Aksneset til 110m Ø om Ytre Aksneset
							2	W	189,6	- 235,2	til inn i Båtvika
							3	G	235,2	- 246,2	til 135m S om Flesaholmen
							4	W	246,2	- 253,2	til 170m N om Vargøya
							5	R	253,2	- 263,5	til 170m S om Bartskjæret j.stg.
							6	W	263,5	- 274,2	til 150m N om Soløyneset
							7	G	274,2	- 302,1	til 385m SV om Braskeflua varde
							8	R	302,1	- 312,3	til 250m V om Hunneset
							9	W	312,3	- 321,9	til 265m Ø om Nesøy
							10	G	321,9	- 335,0	til 250m V om Nesøy
							11	W	335,0	- 355,2	til 265m Ø om Røttingnes lanterne
							12	R	355,2	- 7,2	175m Ø om Kvitholmen
							13	G	7,2	- 26,7	til kloss i Ø-lige kant av Vågbøya
385800 129	Nordmørsfjordene Torvikneset Surendalsfjord	62 57.6198 008 29.0083	Oc WRG 6s	5,0	Lyktehus på underbygning 6,1	<div><div>3,4</div><div>3,1</div><div>5</div></div>	1	G	65,6	- 74,2	Fra innpå land til 135m N om Soløyneset
							2	W	74,2	- 98,3	til 85m om Båtvikneset
							3	R	98,3	- 117,8	til 165m S om Vargen j.stg.
							4	G	117,8	- 237,5	til 120m S om Bartskjæret j.stg.
							5	R	237,5	- 250,6	til 360m S om slaggr. ved Glærem
							6	W	250,6	- 260,6	til 145m N opm slaggr. ved Sjøasæter
							7	G	260,6	- 265,7	til 30m S om Holtegrunnen grønn stake
385803 129	Surnadalsfjorden Surnadal Båttforening Surnadal	62 58.8736 008 38.5522	FI G 5s	3,2	Lanterne på stang 3,0	<div><div>0,55</div></div>	1	G	0,0	- 360,0	Rundtlysende

Fyrnr. Kartnr.	Område Navn Beliggenhet	Posisjon	Karakter	Lys høyde [m]	Beskrivelse Høyde over grunnen [m]	Lysvidde R G W	Sektor - farge - retning - beskrivelse				
386200 129	Nordmørefjordene Røkkem Stangvikfjord	62 52.6795 008 29.4418	Oc (3) WRG 10s	5,0	Lyktehus 3,0	3,6 3,3 5,2	1	G	129,6	- 132,7	Fra innpå Nesøya til 165m Ø av Nesøya
							2	W	132,7	- 151,4	til 140m V for Brøskeflua varde
							3	R	151,4	- 154,4	til 125m V av landet ved Bukta og innpå Brøske
							4	G	154,4	- 242,6	til innpå Mulnesbukta
							5	W	242,6	- 252,9	til 110m N om Mulneset
							6	R	252,9	- 270,8	til 105m S om Mulneset
							7	W	270,8	- 281,3	til 155m N om Flesa
							8	G	281,3	- 307,5	til innpå lan ved Halsarenna
386600 129	Nordmørsfjordene Todalsfjorden På fjordens V side	62 50.2138 008 37.4515	Iso WRG 6s	5,0	FL/SC 3,0	3,7 3,5 5,4	1	G	153,5	- 159,3	Fra innpå Rakaneset til 114m Ø av Rakaneset
							2	W	159,3	- 173,6	Til 223m V av Sagneset
							3	R	173,6	- 196,6	Til midt i Svinvika
							4	G	196,6	- 277,8	Til 516m N om Vorpneset
							5	W	277,8	- 287,0	Til 160m N om Ansnesholmen
							6	R	287,0	- 294,8	Til innpå Vorpneset
387001 129	Nordmørefjordene Røttingnes Meisingsetvågen	62 53.4390 008 20.3983	FI G 3s	5,7	Lanterne på stang 4,7	1,516	1	G	0,0	- 360,0	Rundtlysende.
387201 36	Nordmørefjordene Klubben Tustna sv side	63 08.3637 007 56.2458	FI G 3s	12,0	Lanterne på stang 4,6	1,516	1	G	0,0	- 360,0	Rundtlysende.
387402 36	Nordmørefjordene Fårøy, SØ pynt Tustna sv side	63 08.7676 007 56.5068	FI R 3s	4,5	Lanterne på stang 7,5	1,153	1	R	0,0	- 360,0	Rundtlysende.
387502 36	Nordmørsfjordene Sandholmen Talgstjøen. På Sandholmen	63 08.9219 007 54.9145	Q R	7,0	HIB på stang 6,2	1,5	1	R	0,0	- 360,0	Rundtlysande
387510 0	Nordmørefjordene Tømmervågneset SV på Tustna	63 09.1540 007 57.0270		6,5	IB						
387511 36	Nordmørefjordene Fårøya V Tustna SV-side	63 08.9327 007 55.5381	Q G	6,3	LA/IB/NB	1,7	1	G	0,0	- 360,0	Rundtlysende
387512 36	Nordmørefjordene Feta syd Tustna SV-side	63 09.1380 007 56.3350	Fast R lys	7,9	HIB/NE	1,2		R	0,0	- 360,0	
387513 36	Nordmørefjordene Tjeldholmen Tustna SV-side	63 09.0820 007 56.4110	Fast G lys	7,1	HIB/NE	3		G	0,0	- 360,0	
387521 36	Nordmørsfjorden Risøy Risøy	63 09.8045 007 51.7939	Iso G 2s	7,1	Lanterne/IB over trekant	1,5		G	0,0	- 360,0	
387522 36	Nordmørsfjordene Tjørnøy Tjørnøy	63 09.7899 007 51.6624		6,6	Lanerne med indirekte bel	1,1		R	0,0	- 360,0	

Fyrnr. Kartnr.	Område Navn Beliggenhet	Posisjon	Karakter	Lys høyde [m]	Beskrivelse Høyde over grunnen [m]	Lysvidde R G W	Sektor - farge - retning - beskrivelse				
387600 129	Nordmørsfjordene Haukomkin Korsnesfjorden	63 08.8642 008 15.2939	Oc WRG 6s	7,0	4-FL/NB	7.2	1	G	66,3	- 75,3	Fra innpå Korsneset til 216m N om Langskjær båke.
					3,0	6.8	2	W	75,3	- 82,7	239 m sør av Kråkøya.
						9.5	3	R	82,7	- 243,4	166 m sør av Aukanfly stang.
							4	W	243,4	- 253,9	866 m sør av Aukan.
							5	G	253,9	- 264,4	121 m nord av Taknes.
387611 129	Nordmørsfjordene Kråkeneset Araviksfjorden S-side	63 08.4840 008 26.0047	FI G 3s	5,0	Lanterne på stang		G	0,0	- 360,0		
387802 129	Nordmørefjordene Helgeneset v pynt av Valsøy	63 08.6764 008 29.8083	FI R 3s	7,5	Lanterne på stang	1.153	1	R	0,0	- 360,0	Rundtlysende.
					4,5						
387803 129	Nordmørefjordane Skarvskjæret Vest av Valsøy	63 08.5831 008 29.7288	FI G 3s	5,0	Lanterne på stang	1.1	1	G	0,0	- 360,0	Rundtlysende
					10,0						
387804 129	Nordmørefjordane Otnessundet, Ø Vest av Valsøy	63 08.5355 008 29.9747	Iso R 2s	5,0	Lanterne på stang	1.3	1	R	0,0	- 360,0	Rundtlysande
					9,4						
387805 129	Nordmørefjordane Galten Ø av Otnes	63 08.4281 008 29.9675	Iso G 2s	5,5	Lanterne på stang	0.6	1	G	0,0	- 360,0	Rundtlysande
					9,0						
387806 129	Nordmørefjordane Lamholmen, V Vestpynt av Lamholmen	63 08.3626 008 30.3341	FI R 5s	5,0	Lanterne på stang	1.3	1	R	0,0	- 360,0	Rundtlysande
					7,0						
3879 129	Stokksund Stokksund bro (Privat) På bro	63 08.7019 008 33.3450	Iso W 2s	24,0	LA						
					0,0						
387910 129	Stokksund Stokksund bro (privat) På bro	63 08.7019 008 33.3450	Iso W 2s	24,0	Styrelys under bru - 2stk		W	0,0	- 360,0		
					0,0						
388110 129	Hestnessundet Hestnesbrua Valsøyfjord	63 08.0400 008 31.3670	Iso W 2s	4,0	Lanterne		1	W	0,0	- 360,0	Rundtlysende hvit
					0,0	0.5					
388200 129	Nordmørsfjordene Risholmen Arasvikfjorden	63 09.3013 008 31.3918	Iso WRG 6s	5,8	FL/SC	1.8	1	G	74,7	- 87,5	Fra klar 157m N om Kråkneset til N om Takneset
						1.4	2	W	87,5	- 93,3	til klar 130m S av Bergeskjæret
					6,5	6.2	3	R	93,3	- 225,2	til klar 79m S av Einneset
							4	W	225,2	- 226,4	til klar 82m NV av Arøya jst.
							5	G	226,4	- 232,0	til klar 101m S av Arøya
							6	W	232,0	- 238,5	til klar 130m N av Kvithylla
							7	R	238,5	- 254,2	til innpå land Oddan

Fyrnr. Kartnr.	Område Navn Beliggenhet	Posisjon	Karakter	Lys høyde [m]	Beskrivelse Høyde over grunnen [m]	Lysvidde R G W	Sektor - farge - retning - beskrivelse				
388300 129	Nordmørefjordene Hovdehammeren Vinjeford	63 11.7752 008 50.3108	Oc (2) WRG 8s	13,0	FL/SC	3.62	1	R	78,7	- 80,0	Fra innpå Saltrøneset til 88m N om Saltrøneset
					6,0	3.38	2	W	80,0	- 84,4	til 152m S om Skarveberget
					5.28	3	G	84,4	- 260,5	til 60m S om Sauberget	
					4	W	260,5	- 262,5	til 324m N om Bogaberget		
					5	R	262,5	- 263,1	til N om Bogaberget		
388400 129	Nordmørefjordene Vikanes Auresund	63 12.0442 008 35.0018	Iso WRG 6s	8,0	FL/SC	3.87	1	R	321,8	- 328,8	Fra innpå Vorpholmen til 74 m V av Vorpholmen
					3,0	3.58	2	W	328,8	- 345,8	Til 106m Ø av Arøya
					5.55	3	G	345,8	- 0,0	Til 97m V av Arøya	
					4	W	0,0	- 1,9	Til 122m Ø av Rumpa		
					5	R	1,9	- 152,7	Til 228m Ø av Gylthalsen		
					6	W	152,7	- 158,7	Til 107m V av Torsetneset		
					7	G	158,7	- 169,4	Til innpå land Øygarden		
388410 37	Nordmørsfjordene Mjosundet Bru Gjerdsvika	63 15.0149 008 28.9631	Iso W 2s	0,0	Lanterne under bro		W	0,0	- 360,0		
					0,0						
388501 37	Nordmørefjordene Gylthalsen Auresundet	63 15.3283 008 31.5440	FI G 3s	6,0	Lanterne på stang	1.516	1	G	0,0	- 360,0	Rundtlysende.
					4,8						
388510 37	Nordmørefjordene Tevikflua	63 15.7776 008 30.9861	Q W	3,5	Lanterne på stang		1	W	0,0	- 360,0	Rundtlysende.
					0,0	3.58					
388520 37	Nordmørsfjordene Smalsundet Bru Gjerdsvika	63 15.6524 008 29.9461		0,0	Lanterne under bro		1	W	0,0	- 360,0	Rundtlysende.
					0,0						
388530 37	Nordmørefjorden Dromnessundet Dromnessund	63 21.5876 008 41.9164	Iso W 2s	0,0	Lanterne under bro		W	0,0	- 360,0		
					0,0						
3885C 37	Nordmørefjorden Aursundet Gjerdsvika	63 16.4109 008 29.9106	Iso W 2s	0,0			W	0,0	- 360,0		
					0,0	0.5					
388600 37	Nordmørefjordene Sveholmen Gjerdsvika	63 16.7770 008 28.8222	Oc (2) WRG 8s	6,8	FL/SC	3.62	1	G	287,9	- 306,0	Fra innpå Matneset til akkurat klar V om brokar Aursundbroen
					6,5	3.38	2	W	306,0	- 306,8	til klar NØ om Ruøya
					5.28	3	R	306,8	- 113,8	til 166m NØ om skjæra ved Husneshammaren	
					4	W	113,8	- 134,0	til 248m SV om Flisa varde		
					5	G	134,0	- 170,7	til klar Ø om Flistaren lanterne.		
					6	W	170,7	- 205,3	til 282m V av Vågsneset		
					7	R	205,3	- 207,3	til innpå Sveholmen		
388674 37	Nordmørsfjordene Bjørnholmen, Ø Nordvest for Aure	63 16.5007 008 29.3952	Fast R lvs	6,9	HIB på stang	0.5	1	R	0,0	- 360,0	Rundtlysende
					5,9						
388676 37	Nordmørefjordene Flistaren	63 17.0945 008 28.6476		5,0	Lanterne på stang	2.2	1	R	0,0	- 360,0	Rundtlysende rød
					8,4						















Fyrnr. Kartnr.	Område Navn Beliggenhet	Posisjon	Karakter	Lys høyde [m]	Beskrivelse Høyde over grunnen [m]	Lysvidde R G W	Sektor - farge - retning - beskrivelse				
388700 37	Nordmørefjordene Stenholmen Gjerdsvika	63 17.0402 008 19.6521	Iso WRG 6s	10,0	FL/SC 3,0	3.87 3.58 5.55	1	G	61,6	- 78,8	Fra innpå land Sandshamna til klar N av Styrøya
							2	W	78,8	- 110,2	til klar SV av Svartskjæret Varde
							3	R	110,2	- 204,5	til 176m SØ av Nasen
							4	G	204,5	- 254,2	til klar S av Molta
							5	W	254,2	- 267,6	til klar N av Brattholmen og Husfesthammaren
							6	R	267,6	- 276,2	til innpå Brattholmen
388800 37	Nordmørefjordene Araneset Gjerdsvika	63 15.7470 008 19.6749	Oc (3) WRG 12s	8,4	Lyktehus på søyle 9,9	3.4 3.1 4.9	1	R	125,8	- 133,9	Fra innpå Vorpholmen til 83m Ø om Åmøya j.stg.
							2	W	133,9	- 136,2	Til klar SV av 3m grunne SV av Ravnholmen
							3	G	136,2	- 178,8	Til 74m V av Langøya og akkurat klar Ø av østligste 5m grunne V av Flatholmen
							4	R	178,8	- 234,8	Til klar 80m SØ av Jøssøyskjæret
							5	W	234,8	- 244,1	Til klar 103m N av Boganeset
							6	G	244,1	- 340,5	Til klar 53m V av Sagvågneset
							7	W	340,5	- 346,6	Til klar 57m av Nordvågneset
							8	R	346,6	- 4,7	Til innpå Araneset
388900 37	Nordmørsfjordene Slyngsteinen Gjerdsvika	63 16.2239 008 22.5454	Oc (2) WRG 8s	11,5	Lyktehus på søyle 6,2	3.62 3.38 5.28	1	R	71,6	- 81,9	Fra innpå land ved Boga til 94m S av Flatholmflua stang.
							2	G	81,9	- 159,7	til klar 73m Ø av Nasen
							3	W	159,7	- 161,7	til Klar 131m V av Gavlskjæret Varde
							4	R	161,7	- 177,9	til innpå land Grøtnesvågen
							5	W	177,9	- 232,2	til klar 97m NV av Helvikholmen
							6	G	232,2	- 322,0	til klar V av Øygarden
							7	W	322,0	- 334,0	til klar Ø av pynten ved Grimsvika
							8	R	334,0	- 345,7	til innpå land Grimsvika
389002 37	Nordmørefjordene Molta	63 18.3533 008 29.3291		6,5	Lanterne på stang 4,7	2.2	1	R	0,0	- 360,0	Rundtlysende rød
389004 37	Nordmørefjordene Korsnesskjæret Grisvågøy sø pynt	63 18.6417 008 28.4653	FI R 3s	6,5	Lanterne på stang 5,0	1.153	1	R	0,0	- 360,0	Rundtlysende.
389101 37	Nordmørefjordene Kalvøy Gjerdsvika	63 18.9215 008 31.0083	FI G 3s	6,8	Lanterne på stang 7,0	1.516	1	G	0,0	- 360,0	Rundtlysende.
3891AP 37	Torsetsundet Torsetsundet bro Torsetsundet	63 18.9778 008 36.2767	Iso W 2s	0,0	0,0	2		R	0,0	- 360,0	
389200 37	Torsetsundet, Nordmørsfjordene Glomstadholmen Torsetsundet	63 19.1539 008 37.7660	Oc (2) WRG 8s	5,0	Lyktehus på stativ 0,0	2.1 1.9 3.2	1	R	62,2	- 74,3	Fra innpå landet ved Olderbakkan til 91m N av landet ved Festbugen
							2	W	74,3	- 77,3	Til S av Grøtneset og 100m S av Molta
							3	G	77,3	- 246,0	Til 52m S av Romundsetholmen
							4	W	246,0	- 248,9	Til 129m N av Stemshaugneset
							5	R	248,9	- 266,7	Til innpå land ved Melan
389291 37	Nordmørefjordene Lilleøy Årvågfjorden	63 20.2565 008 43.2261	FI G 3s	6,0	Lanterne på stang 4,5	1.516	1	G	0,0	- 360,0	Rundtlysende.

Fyrnr. Kartnr.	Område Navn Beliggenhet	Posisjon	Karakter	Lys høyde [m]	Beskrivelse Høyde over grunnen [m]	Lysvidde R G W	Sektor - farge - retning - beskrivelse				
389301 37	Dromnessundet Store Storøya På v.siden St.Storøya	63 20.3983 008 42.7081		4,0	Lanterne på stang 5,7	<div><div></div><div>0,84</div><div></div></div>	1	G	0,0	- 360,0	Rundtlysende.
389302 37	Dromnessundet Båtstrand På Langsskjærets østre side	63 20.5823 008 42.4784		3,9	Lanterne på stang 4,7	<div><div>1.066</div><div></div><div></div></div>	1	R	0,0	- 360,0	Rundtlysende.
389303 37	Nordmørefjordane Espeneset Dromnessund	63 20.7891 008 42.0327	Iso G 2s	6,0	Lanterne på stang 8,2	<div><div></div><div>1,3</div><div></div></div>	1	G	0,0	- 360,0	Rundtlysande
389483 37	Dromnessundet Vikaflua Sør for Vikan i Dromnessundet	63 21.9770 008 41.2487	Fast G lvs	5,0	HIB/LA/NE 11,9	<div><div></div><div>0,5</div><div></div></div>	1	G	0,0	- 360,0	Rundtlysende
389500 37	Nordmørsfjordene Rogntangan Dromnessund	63 22.9495 008 38.8381	Oc (2) WRG 8s	5,5	FL/NB 0,0	<div><div>3,6</div><div>3,3</div><div>5,2</div></div>	1	R	110,2	- 116,5	Fra innpå land ved Hanetangen til 151m S av Skipnestaren stang.
							2	G	116,5	- 128,1	Til 474m NØ av Skipnestaren stang
							3	W	128,1	- 134,5	Til kloss i Galten stake og 378 m SV av Galten varde.
							4	R	134,5	- 154,7	Til 110 m Ø om Storflutaren stang.
							5	W	154,7	- 159,2	Til 148 m V om Storflua stang
							6	G	159,2	- 168,3	Til 115m Ø om Storflua lanterne
							7	W	168,3	- 178,7	Til 121 m V av Kvitberget HIB
							8	R	178,7	- 313,3	Til 68m V av Vikaflua HIB
							9	W	313,3	- 314,4	Til midt i hovedløpet under Dromnessundbrua og 27 m Ø av V-lige brokaret i hovedløpet
							10	G	314,4	- 337,8	Til inn mot Grønneset
389585 37	Dromnessundet Kvitberget Nord i Dromnessundet	63 23.4092 008 38.9492	Fast G lys	6,5	HIB/LA/NE 9,0	<div><div></div><div>1,4</div><div></div></div>	1	G	0,0	- 360,0	Rundtlysende
389586 37	Nordmørefjordene Storflua	63 24.2872 008 38.0825	Q R	6,9	Lanterne på trebeining 13,1	<div><div>3,3</div><div></div><div></div></div>	1	R	0,0	- 360,0	Rundtlysende rød
389588 37	Trondheimsleia Tjeldbergodden Tjeldbergodden	63 24.8558 008 40.4346	Fast R lys	6,0	LA 3,0	<div><div>0,9</div><div></div><div></div></div>	1	R	0,0	- 360,0	Rundtlysende
389610 36	Grip Hilbåan Griphølen - Trondheimsleden	63 12.0019 007 43.8482	FI W 5s	12,7	Lanterne på stang 13,0	<div><div></div><div></div><div>5,5</div></div>	1	W	0,0	- 360,0	Rundtlysende.
						Racon Signal: Type:			Morsetegn Morsetegn T m/utstrekning 1.6 n.mil FA		
389700 36	Hustadvika Godtaren Griphølen	63 13.2359 007 45.7131		0,0	LB 0,0	<div><div></div><div></div><div>0,5</div></div>	1	W	0,0	- 360,0	Rundtlysende

Fyrnr. Kartnr.	Område Navn Beliggenhet	Posisjon	Karakter	Lys høyde [m]	Beskrivelse Høyde over grunnen [m]	Lysvidde R G W	Sektor - farge - retning - beskrivelse				
389800 36	Grip Omfarskjæret	63 12.7625 007 36.4249	Iso WRG 6s	8,4	Lyktehus på stativ 8,6	4,6 4,3 6,4	1	R	143,2	- 152,1	Fra innpå Grip til midt mellom S og N Bekslaskjæra
							2	G	152,1	- 206,7	til 585 Ø av Hårskollen klar Ø av 6 m grunne
							3	W	206,7	- 211,4	til 748 m Ø av Hårskollen og V av Ivarflesa
							4	R	211,4	- 261,0	til 910 m N om Vestre Kobbeskjæra og S om Langflua
							5	W	261,0	- 265,3	til 617 m N om Vestre Kobbeskjæra og N om Lønnefallet
							6	G	265,3	- 356,3	til 442 m V av Brørne j.stg.
							7	W	356,3	- 357,7	til 513 m V av Brørne j.stg.
							8	R	357,7	- 2,5	til V av Tufteflua
389910 36	Grip Flathårskollen På n. Flathårsholmens ø side	63 13.7757 007 36.6223	Q W	13,2	Lanterne på stativ 12,2		1	W	349,5	- 355,0	Hvit fra 349,5° til 355°, sterkest i overrettlinjen 352,5° Lyser overrett med Grip fyr.
							Overrett med: 400000				
							Retning: 352,6				
400000 36	Grip Grip På Brathårskollen	63 14.0324 007 36.5476	Oc (2) WRG 8s	46,0	FS/SC 44,0	11,9 13,1 17,4	1	R	290,6	- 71,5	Fra klar NØ av Langfallet til 920m N av Hauen (6,8m grunne).Uforsterket lys fra 352,1 til 004,3. Overrettlinjen går i 352,4
							2	W	71,5	- 101,7	Til klar S av Griptaran
							3	G	101,7	- 133,6	Til klar NØ av Griptaran
							4	W	133,6	- 182,9	Til klar V av grunnene V av Smøla
							5	R	182,9	- 274,3	Til klar S av Bæflua og 525 m SV av Solvørsbåen varde
							6	W	274,3	- 277,9	Til klar N av Godtaren
							7	G	277,9	- 284,5	Til klar S av Godtaren
							8	W	284,5	- 290,6	Til klar NØ av Lønnfallet
							Overrett med: 389910				
							Retning: 352,6				
							Beskrivelse: Leder ø-av Brørne jst.				
							Racon				
							Signal: Morsetegn Morsetegn G m/utstrekning 2.0 n.mil				
							Type: FA				
400210 36	Griptarene Griptarene Griptarenes sv side	63 16.5809 007 16.2884	VQ (9) W 10s		LB 0,0		1	W	0,0	- 360,0	
400500 36	Nordmørsfjordene Storramsøy Møyslåttens S pynt	63 10.1945 007 51.5363		22,5	Lyktehus 3,5	3,9 3,6 5,5	1	R	247,4	- 255,4	Fra 68m S av Lille Ringholmen HIB til 28m S av Notholmen
							2	W	255,4	- 256,5	Til 64m N av skjæra NØ av Hestøy
							3	G	256,5	- 34,6	Til 120m NV av Kvitneset lykt
							4	W	34,6	- 37,6	Til 165m SØ av liten holme Ø av Skorpa
							5	R	37,6	- 49,4	Til 290m NV av Skorpa
							6	W	49,4	- 70,9	Til 410m S av Gjeva
							7	G	70,9	- 73,1	Til 360m S av Gjeva
400701 36	Ytrefjorden Hestøy Linvågråset	63 10.2498 007 52.8508	Q G	6,8	HIB/SC 5,7	3,3	1	G	0,0	- 360,0	Rundtlysende
400702 36	Nordmørsfjordene Stongholmskjæret Ytrefjorden	63 10.4426 007 53.3397	Q R	6,9	Lanterne/IB over trekant 0,0	2,7		R	0,0	- 360,0	

Fyrnr. Kartnr.	Område Navn Beliggenhet	Posisjon	Karakter	Lys høyde [m]	Beskrivelse Høyde over grunnen [m]	Lysvidde R G W	Sektor - farge - retning - beskrivelse				
400703 36	Hammarsunda Linvågodden På Linvågodden	63 10.7394 007 54.8764	Iso G 2s	7,0	HIB på stang 8,5	<div><div></div><div>2,7</div><div></div></div>	1	G	0,0	- 360,0	Rundtlysande
400800 36	Ytrefjorden Lyktlangholmen Trondheimsleia	63 11.3686 007 51.5829	FI WRG 5s	12,3	Lyktehus på stativ 8,2	<div><div>5,7</div><div>5,3</div><div>7,7</div></div>	1	G	27,8	- 58,9	Fra innpå Møyslåtten til 508m N om Oddskjæra varde.
							2	W	58,9	- 64,6	til klar SØ av Helklakken 11m
							3	R	64,6	- 112,9	til klar 239m av Bratthårskollen
							4	W	112,9	- 122,8	til klar SV av Godtaren
							5	G	122,8	- 127,0	til klar NØ av Godtaren
							6	W	127,0	- 130,5	til 903m av Gæsskjær
							7	R	130,5	- 233,8	til 1022m S av Kjørnrøksflua lanterne
							8	W	233,8	- 237,3	til 248m N av Svortna varde
							9	G	237,3	- 249,8	til innover land innom Svortna varde
401401 36	Ytrefjorden Lindvågodden, NØ Nordmørsfjordene	63 10.9908 007 55.4428	Q G	7,5	Lanterne/IB over trekant 0,0	<div><div></div><div>2,9</div><div></div></div>		G	0,0	- 360,0	
401402 36	Nordmørsfjordene Lille Ringholmen	63 10.8791 007 54.9643	Q R	7,8	Lanterne/IB over trekant 0,0	<div><div>2,7</div><div></div><div></div></div>		R	0,0	- 360,0	
401538 36	Ytrefjorden Sjuholmen Sjuholmen	63 11.4652 007 56.1203	Fast R lys	5,6	LA/IB/NB 6,6	<div><div>1,2</div><div></div><div></div></div>	1	R	0,0	- 360,0	Rundtlysende.
401539 36	Ytrefjorden Ramsøybåen	63 11.4362 007 56.1390	Fast G lys	7,2	LA/SC 8,8	<div><div></div><div>0,5</div><div></div></div>	1	G	0,0	- 360,0	Rundtlysende.
401562 36	Nordmørsfjordene Ringholmen, SV	63 11.7696 007 56.4930	Q R	5,9	Lanterne/IB over trekant	<div><div>2,7</div><div></div><div></div></div>		R	0,0	- 360,0	
401604 36	Ytrefjorden Stangdragsøya På Stangdragsøya NØ	63 11.9983 007 57.1152	Fast R lys	7,2	HIB på stang 4,8	<div><div>2,9</div><div></div><div></div></div>	1	R	0,0	- 360,0	Rundtlysende
401641 36	Ytrefjorden Ringholmskjær På Ringholmskjær	63 12.0912 007 57.4131	Fast G lys	7,0	LA/NE 8,0	<div><div></div><div>3</div><div></div></div>	1	G	0,0	- 360,0	Rundtlysende.
401700 36	Ytrefjorden Hammarsundet På Skjæringskjær	63 12.3847 007 57.7215	Iso WRG 6s	6,5	Lyktehus på stativ 6,0	<div><div>2,22</div><div>2,03</div><div>3,43</div></div>	1	G	74,2	- 81,1	Fra innover land til 457m N om Svortna varde
							2	W	81,1	- 107,8	til 320m S om S-ligste skv.skjær ved Gjeslingene
							3	R	107,8	- 190,7	til 83m Ø om Arnøya
							4	W	190,7	- 237,6	til 48m N om 401743 Veddøyflua vest
							5	G	237,6	- 7,5	til innover Ringholmen
401743 36	Ytrefjorden Veddøyflua, V	63 12.5529 007 58.4259		7,4	Lanterne på trebeining 12,5	<div><div></div><div>3</div><div></div></div>	1	G	0,0	- 360,0	Rundtlysende grønn
401802 36	Ytrefjorden Leirvalen molo På molohodet	63 12.4607 008 01.6556	Iso R 2s	7,6	Lanterne på stang 5,8	<div><div>0,5</div><div></div><div></div></div>	1	R	0,0	- 360,0	Rundtlysende.

Fyrnr. Kartnr.	Område Navn Beliggenhet	Posisjon	Karakter	Lys høyde [m]	Beskrivelse Høyde over grunnen [m]	Lysvidde R G W	Sektor - farge - retning - beskrivelse				
402402 36	Soleimsundet Sagholmskjær Ø av Tustna	63 11.2019 008 10.6008		4,0	Lanterne på stang 7,6	1.066	1	R	0,0	- 360,0	Rundtlysende.
402500 36	Soleimsundet Steintangskjærflua	63 14.0037 008 08.5539	Oc (2) WRG 8s	5,5	Lyktehus på stativ 7,0	2.1 1.9 3.2	1 2 3 4 5 6	G W R W G R	115,7 147,6 160,8 318,5 333,9 345,6	- 147,6 - 160,8 - 318,5 - 333,9 - 345,6 - 351,4	Fra innpå land ved Tustna til 113m Ø av Sandvikflua lanterne til kalr av 6m grunne og 193m V av Hummerskerflua lanterne til klar av 5m grunne 360m V av Tennerholmen til 138m Ø av Kvitskjæret lanterne til 81m V av Mevikholmen lykt til 40m Ø av odde ved Kalvika
402502 36	Soleimsundet Nordre Sandvikflua Ø. av Tustna	63 14.3650 008 07.8690	FI R 3s	8,8	LA/IB/SC 11,9	1.21		R	0,0	- 360,0	
402503 36	Soleimsundet Hummerskerbåen NØ av Tustna	63 14.7142 008 08.2485	Q G	5,0	Lanterne på stang	2.6		G	0,0	- 360,0	
402504 36	Soleimsundet Austre Sandvikbåen NØ av Tustna	63 14.5950 008 07.3001	Q R	7,3	Lanterne på stativ 12,9	2		R	0,0	- 360,0	
402508 36	Soleimsundet Kvitskjæret	63 13.4561 008 08.9577	Q R	6,2	Lanterne med IB	2,6		R	0,0	- 360,0	
402601 36	Soleimsundet Mevikholmen vestre Nord for brua i Solheimsundet	63 12.6794 008 09.4070	Fast G lvs	6,4	HIB/LA/NE 5,8	1,4	1	G	0,0	- 360,0	Rundtlysende
402603 36	Soleimsundet Solemsund bru, Ø	63 12.5111 008 09.7671		1,9	Lanterne på stang 0,8		1	G	300,5	- 165,5	
402604 36	Soleimsundet Solemsund bru, V	63 12.4847 008 09.6581		1,9	Lanterne på stang 0,8		1	R	120,5	- 345,5	
402701 36	Solheimsundet Åsneset Sørvest på Stabben	63 09.8050 008 11.2645	Iso G 2s	8,5	HIB/LA/NE 5,8	1,4	1	G	0,0	- 360,0	Rundtlysende
402703 36	Soleimsundet Sæterfløa V av Innerbergskjæret	63 10.3454 008 10.7499	Iso G 2s	5,0	LA/IB 7,3	2,7	1	G	0,0	- 360,0	Rundtlysende
402704 36	Soleimsundet Bogeflua	63 10.4815 008 10.5687	Fast R lys	5,2	LA/NE 5,0		1	R	0,0	- 360,0	Rundtlysende
402802 36	Soleimsundet Halsneset Ø av Tustna	63 09.5477 008 11.4466	FI R 3s	5,0	Lanterne på stang 6,0	1.153	1	R	0,0	- 360,0	Rundtlysende.

Fyrnr. Kartnr.	Område Navn Beliggenhet	Posisjon	Karakter	Lys høyde [m]	Beskrivelse Høyde over grunnen [m]	Lysvidde R G W	Sektor - farge - retning - beskrivelse				
403001 36	Solemsundet Haltvikfløa Nordheimsundet	63 13.2878 008 10.9561	FI G 3s	5,0	Lanterne på stang 7,8		1	G	0,0	- 360,0	Rundtlysende.
403012 36	Norheimsundet Moltfløa Møre og Romsdal	63 13.4358 008 11.3580	Q R	3,9	Lanterne på stang 8,2		1	R	0,0	- 360,0	Rundtlysende
403015 36	Solemsundet Blokta Nordheimsund	63 13.4740 008 11.9126	FI G 3s	5,0	Lanterne på stang 8,0		1	G	0,0	- 360,0	Rundtlysende.
403101 129	Edøyfjorden Aukanflu Imarsundet	63 13.7590 008 14.2131	Iso R 2s	5,0	Lanterne på stang 6,6		1	R	0,0	- 360,0	Rundtlysende.
403102 129	Edøyfjorden Henrikøya Imarsundet	63 13.8888 008 14.4230	Iso G 2s	5,0	Lanterne på stang 8,0		1	G	0,0	- 360,0	Rundtlysande
403103 37	Edøyfjorden Kjøtholmen Sørvågen	63 14.5761 008 16.5725	Q R	6,4	Lanterne på stang 6,4		1	R	0,0	- 360,0	Rundtlysende.
403104 36	Edøyfjorden Skjelsundet Skjelsundet	63 15.2947 008 11.3510	Q R	6,3	Lanterne på stang 6,4		1	R	0,0	- 360,0	Rundtlysende.
403105 36	Edøyfjorden Langskjæra	63 15.4293 008 11.7761		5,1	Lanterne på stang		1	G	0,0	- 360,0	Rundtlysende
403110 129	Edøyfjorden Imarsundbrua, midtre På bro	63 13.6227 008 14.3646	Iso W 2s	12,0	Senterlys under bru 12,0			W	0,0	- 360,0	
403111 0	Edøyfjorden Imarsundbrua Østre På bro	63 13.6159 008 14.4274		10,0	IB						
403112 0	Edøyfjorden Imarsundbrua Vestre På bro	63 13.6321 008 14.2950			IB						
403120 129	Edøyfjorden Litsundbrua, midtre På bro	63 13.7919 008 15.3451	Iso W 2s	12,0	Senterlys på bru			W	0,0	- 360,0	
403121 0	Edøyfjorden Litsundbrua østre På bro	63 13.8082 008 15.4208			LA/NE						
403122 0	Edøyfjorden Litsundbrua vestre På bro	63 13.7775 008 15.2516			IB/NE						

Fyrnr. Kartnr.	Område Navn Beliggenhet	Posisjon	Karakter	Lys høyde [m]	Beskrivelse Høyde over grunnen [m]	Lysvidde R G W	Sektor - farge - retning - beskrivelse				
403200 37	Edøyfjorden Gråskjæret Ertvågøy sv side	63 15.6585 008 13.4594	Oc (2) WRG 8s	5,5	FL/SC 4,3	3.14 2.94 4.69	1	G	187,6	- 211,1	Fra kloss V avTiggskjæret varde til 114m Ø av Gråskjæret N lanterne
							2	W	211,1	- 226,1	Til 136m NV av V-pynt Styrøy
							3	R	226,1	- 286,2	Til 49m S av landet ved Høvika
							4	W	286,2	- 289,5	Til 71m N av Herringsøya, klar av skvalpeskjær
							5	G	289,5	- 355,8	Til 101m V av Kunna
							6	W	355,8	- 2,1	Til klar 5m grunne Ø av Kvitholmen
							7	R	2,1	- 11,5	Til innpå Storsvinøya
403208 37	Edøyfjorden Gråskjæret, N	63 16.0183 008 13.7674	Q R	5,8	Lanterne på stativ 12,6	2.6	1	R	0,0	- 360,0	Rundtlysende
403302 36	Edøyfjorden Edøy molo På enden av moloen	63 17.1097 008 08.3103	Iso R 2s	5,2	Lanterne på trestolpe 4,0	1	1	R	0,0	- 360,0	Rundtlysende.
403400 37	Edøyfjorden Tyrhaug På Ringholmen	63 18.6168 008 13.6048	Oc (2) WRG 8s	17,8	FA/NA/FS 14,2	10.77 10.3 13.43	1	R	180,7	- 219,6	Fra inn på Indre Kattholmen til 875m SØ av Ramsøygalten lanterne og klar Ø av 4m Ramsøygalten
							2	W	219,6	- 238,2	Til klar NV av Friskjærtaren og 1005m NV av Langskjærflu stang
							3	G	238,2	- 249,4	Til midt over Langskjæret
							4	W	249,4	- 53,6	Til 362m SØ av Edøy og klar Edøyskaget
							5	R	53,6	- 57,5	Til inn på Edøy
403700 36	Edøyfjorden Nordre Kattholmen Smøla Ø side	63 19.5665 008 12.8745	Iso WRG 6s	5,0	FL/SC 3,0	3.3 3 4.8	1	G	323,6	- 329,9	Fra innpå land til 56m V av Kattholmen (nordre neset)
							2	W	329,9	- 336,4	Til 130m Ø av Tyrhaug FS
							3	R	336,4	- 92,8	Til klar N av 7,8m grunne på Lauvøysvaet og103m N av minste holme SV av Krongerholmflu NØ lanterne
							4	W	92,8	- 99,1	Til klar S av Stakkholmflua stang og 68m S av Krongelholmflua NØ lanterne
							5	G	99,1	- 107,9	Til 174m NØ av Stakkholmflua stang og klarTremannsbåen stang
							6	W	107,9	- 109,9	Til klar SV av 3m grunne og 213m SV av Stakkholmen
							7	R	109,9	- 133,5	Til kloss i Lauvøya
403800 36	Edøyfjorden Gjerneset Ved Gjernes. Smøla Ø side	63 20.5326 008 10.3337	Oc (2) WRG 8s	6,5	FL/SC 3,0	1.3 1.2 2.2	1	R	155,6	- 178,2	Fra innpå Vadskjæret til 65m Ø av Nerdviken lanterne
							2	G	178,2	- 238,3	Til 88m S av Bukkholmen
							3	R	238,3	- 244,6	Til 100m S av Brettingen
							4	W	244,6	- 249,9	Til 124m N av Litlbåen
							5	G	249,9	- 335,4	Til Ø av stang på Lauvsøysvaet
							6	R	335,4	- 340,9	Til 89 m V av stang på Lauvøysvaet
							7	W	340,9	- 350,6	Til 91m Ø av Krongelholmflua NØ lanterne
							8	G	350,6	- 355,9	Til V av Krongelholmflua NØ lanterne
403900 36	Edøyfjorden Nerdviken Smøla ø side. Ved innløpet til Nerdviken	63 20.8284 008 10.2260	FI (2) W 5s	7,0	Lanterne på stang 5,2	1.683	1	W	0,0	- 360,0	Rundtlysende.

Fyrnr. Kartnr.	Område Navn Beliggenhet	Posisjon	Karakter	Lys høyde [m]	Beskrivelse Høyde over grunnen [m]	Lysvidde R G W	Sektor - farge - retning - beskrivelse				
404500 37	Trondheimsleia Ramsøysundet Sør-Hitra	63 25.8075 008 20.2049	Oc (3) WRG 12s	5,5	FL/SC	3,4	1	G	277,8	- 305,6	Fra innpå Purka til 300m S av Eldskjæra
					3,0	3,1	2	W	305,6	- 325,7	Til klar Ø av Austklakkan
						4,9	3	R	325,7	- 332,7	Til klar V av Austklakkan
							4	W	332,7	- 346,1	Til klar Ø av Ramsøygalten stake og 796m Ø av Ramsøygalten lanterne
							5	G	346,1	- 117,0	Til klar SV av Bollvikflua lanterne og 65m NØ av Hamnøya
							6	R	117,0	- 132,5	Til innover land på Lya
404800 37	Trondheimsleia Bollvikflua Sør-Hitra	63 26.0593 008 19.2030	FI G 3s	5,0	Lanterne på stang	1,516	1	G	0,0	- 360,0	Rundtlysende.
					9,0						
405000 37	Trondheimsleia Forsnes SV pynt av holmen i innløpet	63 25.5815 008 23.5682	Oc (2) WRG 8s	8,5	Lyktehus på søyle	3,8	1	R	250,6	- 279,6	Fra innpå fergeleiet på Forsnes til kloss N av Bukkholmen og 84m N av Bukkholmflua stang
					7,8	3,5	2	G	279,6	- 7,2	Til 165m V av Singskjæra og V av Austklakkan
						5,4	3	W	7,2	- 20,3	Til 730m Ø av Ramsøygalten lanterne og Ø av Ramsøygrunnen
							4	R	20,3	- 32,6	Til 364m V av Ramsøygalten lanterne
							5	W	32,6	- 72,6	Til 147m S av Lyngøytaren stang
							6	G	72,6	- 87,8	Til innpå Lyngøya
405200 37	Trondheimsleia Værøyan Værøyholmens s pynt	63 24.6708 008 27.3018	Iso WRG 6s	8,9	FL/SC	4,7	1	W	256,2	- 266,6	Fra innover Værøya til 77m N om Ystvikskaget.
					8,9	4,4	2	R	266,6	- 284,1	til 88m S om Skipnestaren stang
						6,6	3	W	284,1	- 286,5	til 269m NØ om Skipnesodden
							4	G	286,5	- 348,0	til 1080m V om Stongholmtangan og V av 5,6m grunne
							5	R	348,0	- 33,8	til 252m V av Kvitholmen og V av 8m grunne
							6	W	33,8	- 46,7	til 750m SØ om Grunnflua stang
							7	G	46,7	- 65,2	til 210m N om Ramsøygalten varde
							8	W	65,2	- 77,6	til klar S om Fosflua grunne
							9	R	77,6	- 79,3	til klar N om Fosflua grunne
							10	W	79,3	- 85,6	til 542m S om Eldskjæra
							11	G	85,6	- 98,1	til innpå Eldskjæra
4053P 37	Lesundøya, Åkvik Lesundøya	63 20.3317 008 27.2735	Fast R lvs	0,0	Varsellys			R	0,0	- 360,0	
					0,0						
405400 37	Trondheimsleia Klakkbrøren	63 21.3025 008 24.2449	FI WRG 5s	6,5	Lyktehus på stativ	2,64	1	W	51,0	- 128,0	Fra 238m N om Langskjærflua j.stg. til 906m SV om Ramsøygalten varde og SV om Fosflua
					7,0	2,42	2	R	128,0	- 148,8	til 746m NØ om Ramsøygalten varde
						4	3	W	148,8	- 163,5	til klar V av Austklakken
							4	G	163,5	- 175,9	til klar Ø av Austklakken
							5	W	175,9	- 224,9	til 286m NV av Friskjæret varde
							6	R	224,9	- 239,1	til 298m av Stangholmtaren jst.
							7	G	239,1	- 318,4	til 272m V av Småskjæra jst.
							8	W	318,4	- 326,4	til 136m Ø av Aukskaget
							9	R	326,4	- 51,0	til første grense
4055AP 37	Lesund Åkvik bro, S	63 20.0120 008 27.4134	Fast R lvs	0,0				R	0,0	- 360,0	
					0,0						

Fyrnr. Kartnr.	Område Navn Beliggenhet	Posisjon	Karakter	Lys høyde [m]	Beskrivelse Høyde over grunnen [m]	Lysvidde R G W	Sektor - farge - retning - beskrivelse				
4055P 37	Lesund Åkvik bro, N	63 20.0142 008 27.4128	Fast R lvs	0,0	0,0		R	0,0	-	360,0	
405600 37	Trondheimsleia Kjørsvikbogen Kjørsvikbogen	63 24.8613 008 43.3242	Oc WRG 6s	3,2	FL/SC 2,7	2,5 2,3 3,8	1 R 2 W 3 G 4 R 5 G	114,0 143,6 157,5 224,3 303,6	- 143,6 - 157,5 - 224,3 - 303,6 - 325,8	Fra innpå Ystvik til 61m NØ av Ystvikskjæret lanterne. til 97m V for Sørskjæra lanterne. til midt mellom Skogskjæret og Tuvikodden. til mellom stg i hamna og SV for grønn flytestake. til innpå land	
405700 37	Trondheimsleia Sørskjæra Innløpet til Kjørsvikbogen	63 25.1625 008 43.1757	Q R	4,0	Lanterne på stang 8,5	1.066	1 R	0,0	-	360,0	Rundtlysende.
405701 37	Trondheimsleia Ystvikskjæret Innløpet til Kjørsvikbogen	63 24.9919 008 43.0280	Q G	6,0	Lanterne på stang 8,5	1,2	1 G	0,0	-	360,0	Rundtlysande
407000 38	Trondheimsleia Magerøy På Ringberget, havnas ø side	63 26.9400 008 59.7431	Iso WRG 6s	4,6	FL/SC 3,0	3,3 3 4,8	1 R 2 G 3 W 4 R	48,3 137,9 156,1 167,0	- 137,9 - 156,1 - 167,0 - 174,2	Fra 74m NV av Åførneset til 88m Ø av Kapitelskaget stg. Til klar Ø av yt. og in. Klakken og 465m Ø om Kapitelskaget stg. Til klar V av 7,7m grunne ved Kråkdalsneset og 398m V av Kråka stg. Til 192m V av Kråka stg.	
407100 37	Trondheimsleia Supaodden Laksåvik	63 27.9676 008 41.5547	FI G 3s	7,3	Lanterne på stang 6,8	1.516	1 G	0,0	-	360,0	Rundtlysende.
407500 38	Trondheimsleia Terningen Øyas ø side	63 29.6276 009 02.3642		17,8	Lyktehus 12,0	7,1 6,7 9,4	1 R 2 W 3 G 4 R 5 W 6 G 7 R 8 W 9 G 10 R	239,3 242,9 246,7 255,0 326,0 329,4 58,9 65,7 71,6 74,7	- 242,9 - 246,7 - 255,0 - 326,0 - 329,4 - 58,9 - 65,7 - 71,6 - 74,7 - 82,2	Fra inn over Jøsnøya til 875m S av Sør-Leksa lykt. Til 130m N av Klumpen j.st. Til 188m S av Ystholmen. Til 230m V av land ved Snigedalskjæret. Til 108m Ø av Flisa lykt. Til 350m N av land på Røstøy. Til 530m N av molo på Tjeldbergodden. Til 630m S av Klovaholmsflua j.st. Til 285m S av Ballsnesstøtta j.st. Til inn over land på Ballsnes.	
407600 38	Trondheimsleia Flisa Hemnefjorden	63 25.0209 009 08.2737	FI WRG 5s	4,3	FL/SC 5,7	4,7 4,4 6,6	1 R 2 W 3 G 4 W 5 R 6 W 7 G 8 W 9 R	148,2 151,3 154,3 163,4 167,7 217,4 236,1 318,4 327,3	- 151,3 - 154,3 - 163,4 - 167,7 - 217,4 - 236,1 - 318,4 - 327,3 - 339,3	Fra såvidt klar av Oterneset til 194m Ø for Balen lanterne til 208m SV om Kvalholmen til 136m Ø om Korsflua stang til 130m V om Kvitholmen til 115m S om Fuglane til 108m N om Kvithyllskjær stang til 119m SV av Hafsmoneset til 332m Ø for Bjarkøy til innpå land ved Kattavikneset	
407610 38	Trondheimsleia Balen Hemnefjorden	63 28.0536 009 04.2714	FI (2) W 5s	7,0	Lanterne på stang 7,9	1,6	1 W	0,0	-	360,0	Rundtlysende.

Fyrnr. Kartnr.	Område Navn Beliggenhet	Posisjon	Karakter	Lys høyde [m]	Beskrivelse Høyde over grunnen [m]	Lysvidde R G W	Sektor - farge - retning - beskrivelse				
407700 38	Trondheimsleia Næløya Hevnefjord	63 21.6265 009 11.0925	Iso WRG 6s	6,5	FL//SC 6,0	4,7 4,4 6,6	1	G	169,9	- 174,2	Fra innpå Oddlitangen til 110m Ø av Oddlitangen
							2	W	174,2	- 195,0	til 116m V av Båsnese
							3	R	195,0	- 220,3	til midt i Tannvikvågen
							4	G	220,3	- 261,0	til 148m S om landet ved Villvang
							5	W	261,0	- 264,9	til 164m N om Selnestangen
							6	R	264,9	- 277,9	til 87m N om Vennanese
							7	G	277,9	- 306,2	til 227m SV om Forrahamaren
							8	W	306,2	- 320,8	til 105m N for V-re landet i Berdalsbugen
							9	R	320,8	- 30,7	til 80m V av Skogholmen
							10	W	30,7	- 41,4	til 162m Ø for neset ved Berg
							11	G	41,4	- 47,7	til inn på Leirvågen
408100 38	Trondheimsleia Bjerkøy	63 23.3024 009 09.3729	Iso R 2s	2,5	Lanterne på stang 0,0	4	1	R	0,0	- 360,0	Rundtlysende.
408200 38	Trondheimsleia Klakken Astfjord	63 26.7858 009 18.1060	Iso WRG 6s	5,8	Lyktehus 0,0	4,9 4,6 6,8	1	R	242,2	- 252,1	Fra innpå Stålnebben til 70m S om Dalaholmen
							2	W	252,1	- 254,5	til 70m N om landet ved Mælen
							3	G	254,5	- 77,4	til 65m N om Kvithyllskjæret j.stg.
							4	W	77,4	- 81,3	til 80m S om S-ligste Fuglen
							5	R	81,3	- 94,0	til innpå Klubbausa
408500 38	Trondheimsleia Hemnskjeldet bru Hemnskjelsundet- på (under) bro sentrisk	63 29.8225 009 10.1555	Iso W 2s	8,0	Lanterne på stativ 8,0	3,5	1	W	0,0	- 360,0	Rundtlysende.
408601 38	Trondheimsleia Tranholmen Store Tranholmens SV side	63 30.9069 009 07.1820	Iso G 2s	6,9	HIB på stang 5,8	1,8	1	G	0,0	- 360,0	Rundtlysende
408602 38	Trondheimsleia Vadskjæret På moloende Sandstad	63 30.7757 009 06.5765	Iso R 2s	8,0	HIB på stang 7,8	1,1	1	R	0,0	- 360,0	Rundtlysende
408603 38	Trondheimsleia Risholmen Hitra kysthavn	63 31.0093 009 06.9266	Iso G 2s	6,0	HIB på stang 6,4	1,1	1	G	0,0	- 360,0	Rundtlysende
408604 38	Trondheimsleden Sandstad molo Sandstad molo	63 31.0160 009 06.7982	Iso R 2s	6,0	Lanterne på stang 3,5	1,2	1	R	0,0	- 360,0	Rundtlysende
408800 38	Trondheimsleia Grønholmflua	63 31.7528 009 08.4940	FI R 3s	4,0	Lanterne på stang 7,2	0,83	1	R	0,0	- 360,0	Rundtlysende.
409202 38	Trondheimsleia Leikua På holmen	63 34.0368 009 13.8895	FI R 3s	14,5	Lanterne på stang 4,0	0,97	1	R	0,0	- 360,0	Rundtlysende.

Fyrnr. Kartnr.	Område Navn Beliggenhet	Posisjon	Karakter	Lys høyde [m]	Beskrivelse Høyde over grunnen [m]	Lysvidde R G W	Sektor - farge - retning - beskrivelse										
409400 38	Trondheimsleia Børøyholmen Børøyholmen	63 34.3162 009 13.4112	Oc WRG 6s	13,3	FL/NB 10,0	8.1	1	G	164,5	- 171,1	Fra innpå land på Rekse til 126m Ø om Reksfallet stang.						
						7.7	2	W	171,1	- 173,6	til 70m V av V-ligste Breidflua						
						10.5	3	R	173,6	- 182,8	til 238m Ø om Flesa lykt						
							4	W	182,8	- 191,2	til 418m V om Uggsteinen varde						
							5	G	191,2	- 211,0	414m Ø om Sliskjæra varde						
							6	W	211,0	- 244,0	til 923m N om Sennholmane						
							7	R	244,0	- 289,0	til 409m S om Rognane						
							8	W	289,0	- 308,8	til 106m NØ av Leikua lanterne						
							9	G	308,8	- 330,3	til 145m Ø av Storeflu lanterne						
							10	R	330,3	- 38,2	til 111m NV av Galten varde						
							11	G	38,2	- 60,0	til innpå land på Børøya						
409600 38	Trondheimsleia Grindvikgrunnen Ved Hestvika	63 33.6360 009 12.0661	FI R 3s	5,8	Lanterne på stang 6,6	1.2	1	R	0,0	- 360,0	Rundtlysende						
409800 38	Trondheimsleia Børøysund molo På v re molohode	63 34.3778 009 11.6713	Iso G 2s	5,7	LA/SC 4,5		1	G	0,0	- 360,0	Rundtlysende.						
						0.5											
410000 38	Trondheimsleia Rognan Rognenes v kant	63 34.0949 009 16.3905	FI WRG 5s	8,1	4-FL/SC 11,6	4.52	1	G	291,4	- 320,0	Fra S pynten av Sørleksa til 414m V av Trettolmen						
						4.21	2	W	320,0	- 29,3	Til 200m Ø av Storaflu lanterne						
						6.38	3	R	29,3	- 90,6	Til 106m N av Leikua lanterne						
							4	W	90,6	- 92,9	Til 110m S av Børøyholmen jst						
							5	G	92,9	- 121,1	Til 189m NØ om Skjeggen						
							6	W	121,1	- 145,5	Til 223m V av Sliskjæret jst						
							7	R	145,5	- 166,7	Til 234m Ø av Flesa						
							8	W	166,7	- 178,5	Til 574m V av Uggsteinskjæra						
							9	G	178,5	- 243,7	Til inn på Sørleksa						
410200 38	Trondheimsleia Kommersøy Kråkvågfjorden	63 37.9697 009 20.0164	FI W 3s	6,7	Lanterne på stang		1	W	0,0	- 360,0	Rundtlysende.						
						1.58											
410400 38	Trondheimsleia Storaflu	63 33.0576 009 14.8121	FI R 3s	4,0	Lanterne på stativ 8,5	0.83	1	R	0,0	- 360,0	Rundtlysende.						
410600 38	Trondheimsleia Flesa Kråkvågfjorden	63 38.6365 009 13.6046	Oc (3) WRG 10s	14,3	Lyktehus på varde 8,5	8.06	1	R	54,1	- 150,9	Fra 349m SE om Reitholmen til 1260m E om Grønholmen lykt og klar Breidflua						
						7.64	2	W	150,9	- 197,9	til 1321m WNW av Uggsteinskjæra varde						
						10.46	3	R	197,9	- 211,3	til 273m NW av Uggsteinskjæra varde						
							4	G	211,3	- 288,1	til klar av Kommersøyflua og 247m SSW om J.stg. V av Kommersøy						
							5	W	288,1	- 297,0	til klar N om Nordflua og 660m N om Fiskarholmen						
							6	R	297,0	- 307,7	til 344m NE om Småholmane						
							7	W	307,7	- 345,4	til 552m E om Sliskjæra varde						
							8	R	345,4	- 355,7	til 244m W om Slidskjæra j.stg.						
							9	W	355,7	- 54,1	til første grense						
												Racon					
												Signal:	Morsetean Morsetean K m/utstrekning 1.13 n.mil				
												Type:	FA				

Fyrnr. Kartnr.	Område Navn Beliggenhet	Posisjon	Karakter	Lys høyde [m]	Beskrivelse Høyde over grunnen [m]	Lysvidde R G W	Sektor - farge - retning - beskrivelse				
410800 38	Trondheimsleia Sørleksa På skjær ved Sør-Leksa sø side	63 34.0073 009 19.3173	Oc (3) WR 10s	5,0	FL/NB	1,9	1	R	234,2	- 243,8	Fra innpå Nordleksa til 187m SØ om Nordleksa
					3,0	6,4	2	W	243,8	- 58,8	til 283m SØ om Tranholmen
							3	R	58,8	- 70,5	til innpå Sørleksa
411000 38	Trondheimsleia Ringholmen Ringholmens N pynt	63 33.6619 009 23.9495	Iso WRG 6s	8,3	FL/SC	2,22	1	G	68,1	- 70,3	Fra kloss i Klumpen j.stg. til 110m N av Klumpen j.stg.
					0,0	2,03	2	W	70,3	- 186,8	til 370m Ø for Heradsvikneset
						3,43	3	R	186,8	- 204,2	til 496m Ø for Våggrunnen lanterne
							4	W	204,2	- 206,1	til 769m NV av Smellingsflua lanterne.
							5	G	206,1	- 216,2	til 250m Ø for Smellingen
							6	W	216,2	- 232,1	til 216m NV om Bjørnøyaflua lanterne
							7	R	232,1	- 296,4	til inn mot j.stg nord av Gullholmen
411011 38	Trondheimsleia Bjørnøyaflua	63 34.7017 009 27.3876	FI G 3s	5,0				G	0,0	- 360,0	
						3,1					
411013 38	Trondheimsleia Oterskjera	63 34.3805 009 29.3040	Q G	6,6	HIB			G	0,0	- 360,0	
						2,9					
411016 38	Trondheimsfjorden Tindviktangen	63 34.6338 009 30.0181	FI R 3s	7,3	HIB	1,2		R	0,0	- 360,0	
411200 38	Trondheimsleia Smellingflua Garten	63 37.5606 009 29.2936	Q W	8,9	Lanterne på stativ		1	W	0,0	- 360,0	Rundtlysende.
					0,0	5,2					
411201 38	Trondheimsleia Smellingen Syd for Garten på Smellingen	63 37.8600 009 30.4500	Iso G 2s	8,2	HIB/SC		1	G	0,0	- 360,0	Rundtlysende
					5,8	1,4					
411202 38	Trondheimsleia Våggrunnen	63 37.9118 009 27.5943		6,5	Lanterne på treibeining	2,2	1	R	0,0	- 360,0	Rundtlysende rød
					13,3						
411400 38	Trondheimsleia Tjuvholmen Vest av Garten	63 38.5653 009 28.5704	Oc (2) WRG 8s	15,5	Lyktehus	4,52	1	G	161,4	- 165,7	Fra klar Ø av Mønsterplassen j.st til 210 m E av Fluin jst.
					3,0	4,21	2	W	165,7	- 186,1	Til klar W av Rødsidgrunnen.
						6,38	3	R	186,1	- 227,4	Til 343 m NW av Kanvasskjæret.
							4	G	227,4	- 240,8	Til 99 m NNW av Kanvasskjæret
							5	R	240,8	- 318,6	Til klar av Nebbtaren og 210 m SW av Smellingen
							6	W	318,6	- 332,7	Til 323 m ENE av Smellingsflua
							7	G	332,7	- 347,8	Til 187 m W av Smellingsflua
							8	W	347,8	- 22,6	Til klar SE av 10 m Innerflua og 690 m til Fiskungane varde.
							9	R	22,6	- 59,3	Til 78 m NW av Eliasskjæret jst.
							10	W	59,3	- 66,9	Til 75 m SE av Bukkhalaren.
							11	G	66,9	- 69,4	til kloss i Bukkhalaren

Fyrnr. Kartnr.	Område Navn Beliggenhet	Posisjon	Karakter	Lys høyde [m]	Beskrivelse Høyde over grunnen [m]	Lysvidde R G W	Sektor - farge - retning - beskrivelse				
411600 38	Trondheimsleia Beian v Beianhaug	63 39.0012 009 33.9486	Oc WRG 6s	10,0	FL/NB	4.4	1	G	243,8	- 244,9	Fra innpå Brekstad landet til 331m SØ av Hovdetåa.
					3,0	4.1	2	W	244,9	- 303,5	til 132 m NØ-av Heggagalten jst
						6.2	3	R	303,5	- 324,5	til like V for Røysøy j. stg.
							4	W	324,5	- 50,0	Til 414 m SØ-av Smellingsflu lant. og klar SØ-av Moltberget.
							5	R	50,0	- 85,9	Til 89 m N-av Kanvasskjæret.
							6	G	85,9	- 88,7	til godt klar N av Kanvasskjæret
411802 38	Trondheimsleia Storfosen, S Vågakalven, Storfosen	63 38.8452 009 24.3768	FI R 3s	5,2	LA/SC	1.2	1	R	0,0	- 360,0	Rundtlysende.
					5,7						
411900 38	Trondheimsleia Storfosen, N	63 39.0251 009 24.4379	FI G 3s	5,5	Lanterne på stang		1	G	0,0	- 360,0	Rundtlysende.
					6,3	0.8					
412100 38	Trondheimsleia Røysaneset	63 37.1851 009 35.8475	Oc (3) WRG 10s	7,9	Lyktehus på søyle	7.9	1	R	52,5	- 62,2	Fra innover land ved Rishaug til 414m N av Risgaugskjæret j.st.
					0,0	7.5	2	W	62,2	- 67,3	til 257m S av Hungset
						10.3	3	G	67,3	- 79,5	til 471m N av Svennholmen
							4	W	79,5	- 94,5	til 290m S om Smellingsflu lanterne
							5	R	94,5	- 100,5	til 220m N om Smellingsflu lanterne
							6	W	100,5	- 104,1	Til 70m S av Smellingen
							7	G	104,1	- 211,6	til 245m SØ av Hovdetåa
							8	W	211,6	- 239,2	til 211m NV om Høgholmen j.stg.
							9	R	239,2	- 248,1	til innpå landet i Mølnbukta
412102 39	Trondheimsleia Hovdetåa Hovedtåa S av Brekstad	63 40.4666 009 40.0463	Q R	5,9	Lanterne på stang	1.5	1	R	0,0	- 360,0	Rundtlysende
					8,2						
412112 39	Trondheimsleia Høgholmen Holmens S-side	63 38.4038 009 41.4200	FI R 3s	6,0	Lanterne på stang	2		R	0,0	- 360,0	
412201 39	Brekstad Brekstad molo, N	63 41.2145 009 40.3995	Q G		HIB land på trekant		1	G	0,0	- 360,0	Rundtlysende
412202 39	Trondheimsleia Brekstad molo Ytterst på s re molohode	63 41.1578 009 40.4603		9,5	HIB på stang	0.4	1	R	0,0	- 360,0	Rundtlysende.
					7,0						
412310 39	Skjørnfjorden Sjøflua	63 41.7421 009 50.3923		5,2	Lanterne på stang		1	W	0,0	- 360,0	Rundtlysende.
						1.72					

Fyrnr. Kartnr.	Område Navn Beliggenhet	Posisjon	Karakter	Lys høyde [m]	Beskrivelse Høyde over grunnen [m]	Lysvidde R G W	Sektor - farge - retning - beskrivelse				
412500 39	Skjærnfjorden Flesagalten	63 42.1768 009 51.8364	Iso WRG 6s	4,7	Lyktehus på stativ 0,0	4,3 4,1 6,5	1	R	347,2	- 353,2	Fra innpå Killingneset til 272 m V fra Killingneset
							2	G	353,2	- 59,6	til 84m NV av Sjøflua lanterne
							3	W	59,6	- 75,6	til 250m S av Skjeggghaugflua j.stg.
							4	R	75,6	- 201,8	til klar Ø av Storflua og 281m Ø av Saltneset
							5	W	201,8	- 224,5	til 150m NV av Håøya
							6	G	224,5	- 230,7	til 165m SØ av Håøya
							7	W	230,7	- 234,2	til 302m NV av Bessholmen
							8	R	234,2	- 241,1	til klar av Mefjordgrunnen og 380m SØ av Bessholmen
							9	W	241,1	- 248,8	til 168m N om Revsnesholmen
							10	G	248,8	- 269,6	til innover mot Stavneset.
412700 39	Skjærnfjorden Høybakken molo	63 44.0304 009 52.7986	Iso R 2s	4,9	Lanterne på stang 0,0	2,5	1	R	0,0	- 360,0	Rundtlysende.
413000 39	Skjærnfjorden Stikkelsteinan NE for Refsnes	63 43.4227 009 59.5786	FI WRG 5s	4,8	Lyktehus på stativ 0,0	3 2,8 4,5	1	G	56,7	- 68,9	Fra innpå land ved Revsnes til 108m N om Oterurdsflua j.stg.
							2	W	68,9	- 78,7	til S om Mefjordgrunnen ,610m N om Oterurdsflua j.stg.
							3	R	78,7	- 94,2	til N om Mefjordgrunnen, 1163m S av Håøya
							4	W	94,2	- 113,4	til 268m S om Håøya
							5	G	113,4	- 254,1	til 215m N om Grønskjæra
							6	R	254,1	- 271,6	til 118m S av j.stg. SV av Grønskjæra
							7	W	271,6	- 279,2	til 376m S om Grønskjær j.st
							8	G	279,2	- 9,9	til innpå Daleøyra
413400 43	Skjærnfjorden Hardbakneset Nordfjorden	63 45.9677 010 03.9071	Oc (2) WRG 8s	5,4	FL/NB 0,0	4,2 3,9 5,9	1	G	291,0	- 56,1	Fra innpå Råkvåg hamn til 149m N om Bjerkvikflu j.stg.
							2	W	56,1	- 57,7	til 227m S om Håøya
							3	R	57,7	- 63,8	til 208m N om Håøya
							4	W	63,8	- 69,0	til 203m S om Søtvikflua j.stg.
							5	G	69,0	- 212,2	til innpå Hardbakken
414000 39	Trondheimsfjorden Ringflua NØ for Agdenes	63 38.8539 009 45.4063	Oc (2) WRG 8s	11,2	Lyktehus på søyle 0,0	9,82 9,36 12,39	1	G	79,5	- 80,6	Fra innpå land ved Høgbl til innpå Valseskjær varde
							2	R	80,6	- 109,2	til N om Storflua og 316m N om Kjerringa stang
							3	W	109,2	- 164,2	til 163m V om Skjeggghaugflua stang
							4	G	164,2	- 176,6	til 159m Ø om Jektvikan stang
							5	W	176,6	- 198,4	149m V om Vestervikflua stang
							6	R	198,4	- 204,8	til 204m Ø om Vestervikflua stang
							7	W	204,8	- 209,6	til 279m NV for Baksteinen stang
							8	G	209,6	- 222,8	til 145m SØ om Vestvikskjæra båke
							9	R	222,8	- 332,2	til 226m V av odde ved Seinebben
							10	W	332,2	- 342,1	til 92m Ø for Kinebbneset
							11	G	342,1	- 20,7	til innpå land i Djupvikbukta
414010 39	Trondheimsfjorden Sivertsvik molo S av Hysnes	63 37.1586 009 49.1277	Iso R 2s	5,6	Lanterne på stang 3,6	1,17	1	R	0,0	- 360,0	Rundtlysende rød
414011 39	Hasselvika Hasselvika Trondheimsfjorden	63 38.0365 009 49.3680	Q G	8,8	HIB på stang 5,6	0 1,5 0	1	G	0,0	- 360,0	Rundtlysende

Fyrnr. Kartnr.	Område Navn Beliggenhet	Posisjon	Karakter	Lys høyde [m]	Beskrivelse Høyde over grunnen [m]	Lysvidde R G W	Sektor - farge - retning - beskrivelse				
414200 39	Trondheimsfjorden Hysneset Hysneset	63 37.5916 009 48.3741	Oc WRG 6s	7,2	4-FL/NB 6,0	8.06 7.64 10.41	1	R	326,3	- 346,3	Fra inn på Sørvikneset til 118 m VSV av Sivertsvik jernstang
							2	W	346,3	- 76,0	Til 194 m N av Selvneset
							3	G	76,0	- 136,8	Til 173 m NØ av Ringflua fyrlykt
							4	W	136,8	- 162,6	Til 340 m VSV av Vestvikflua jernstang
							5	R	162,6	- 182,3	Til innover land på Brettingneset
414800 39	Trondheimsfjorden Rødbergsneset På molohodet	63 29.1848 009 59.4453	Oc WRG 6s	5,4	LA/NB 6,3	4.3 4 6.1	1	G	258,6	- 275,6	Fra innover havna til 235m S om Slakken.Grense G/H akkurat klar hushjørne. Hvit endret fra 266 pga hus i sektorer
							2	W	275,6	- 337,7	til innpå Rønningsberget
							3	R	337,7	- 345,5	til 352m V av Hangerskjærneset
							4	W	345,5	- 3,5	til 327m Ø om Geitaneset LA
							5	G	3,5	- 58,5	til midt i Ingdalsbukta
							6	W	58,5	- 110,1	til 273m S om Stormeset
							7	R	110,1	- 121,5	til innpå land i Grønningsbukta. Flere bygniger i rød sektor som skjærer lyset
414900 39	Orkanger Orkanger havn Trondheimsfjorden	63 19.1165 009 51.1454	Iso R 2s	4,5	Lanterne på stativ 9,0	1.2	1	R	0,0	- 360,0	Rundtlysende.
414910 0	Orkanger Orkanger Havnemolo Trondheimsfjorden	63 19.1677 009 50.5430	Fast lys yellow		IB/NB						
415001 39	Gulosen Gjeitaneset Gjetneset	63 26.5704 009 58.6844	FI G 3s	6,0	LA/SC 4,9	1.7	1	G	0,0	- 360,0	Rundtlysende.
415402 39	Gaulosen Buvik havn, V (privat) Buvika	63 18.9636 010 09.6494	FI G 3s	0,0	LB/PC/PR 0,0		1	G	0,0	- 360,0	Rundtlysende.
415403 39	Gaulosen Buvik havn, Ø (privat) Buvika	63 18.9688 010 09.7339	FI R 3s	0,0	LB/PC/PR 0,0		1	R	0,0	- 360,0	Rundtlysende.
415404 39	Buvika Buvika, øvre Gaulosen	63 18.7380 010 09.7215	Q R	14,0	LA/NE	0.4	1	R	0,0	- 360,0	Rundtlysende
							Overrett med: 415405 Retning: 175,8 Beskrivelse:				
415405 39	Gaulosen Buvika, nedre Buvika	63 18.7461 010 09.7190	Fast R lys	12,5	LA/NE	0.5	1	R	0,0	- 360,0	Rundtlysende
							Overrett med: 415404 Retning: 175,8 Beskrivelse:				
415500 39	Trondheimsfjorden Frøsetskjær	63 25.6890 010 06.4490	Q G	7,4	Lanterne på varde 9,0	2.2	1	G	0,0	- 360,0	Rundtlysende.

Fyrnr. Kartnr.	Område Navn Beliggenhet	Posisjon	Karakter	Lys høyde [m]	Beskrivelse Høyde over grunnen [m]	Lysvidde R G W	Sektor - farge - retning - beskrivelse				
415900 130	Trondheimsfjorden Munkholmen På v siden	63 27.0572 010 22.9504	Oc WRG 6s	11,0	Lyktehus	2	1	G	324,1	- 334,8	Fra inn på Brattøra til midt på molo
						1,8	2	W	334,8	- 76,2	Til innpå Høvringen
					3,2	3,1	3	R	76,2	- 98,1	Til 180m N av Digermulen
							4	W	98,1	- 167,9	Til 180m V om Taren j.stg.
416500 130	Trondheim havn Lade molo Ladehammerbassenget	63 26.7889 010 24.9985	Iso G 2s	10,5	Hvitt tårn med belte		1	G	0,0	- 360,0	Rundtlysende.
					8,7	0,6					
4165P1 130	Trondheim havn Lademoen	63 26.6809 010 24.9966	Fast R lvs					R	0,0	- 360,0	
4165P2 130	Trondheim havn Lademoen	63 26.4808 010 24.7725	Fast R lys					R	0,0	- 360,0	
4165P3 130	Trondheim havn Lademoen	63 26.3918 010 24.6932	Fast R lvs					R	0,0	- 360,0	
4165P5 0	Trondheim havn	63 26.0790 010 23.2390	Fast lys yellow		Indirekte belysning						
4165P6 0	Trondheim havn	63 26.0780 010 23.2360	Fast lys yellow		Indirekte belysning						
4165P7 130	Trondheim havn	63 26.6259 010 24.4368	Fast G lys					G	0,0	- 360,0	
416602 130	Trondheim havn Lade molo, V Ladehammerbassenget	63 26.6376 010 24.5793	Fast R lvs	5,1	Lanterne på stang	0,5	1	R	0,0	- 360,0	Rundtlysende.
					12,0						
416700 130	Trondheim havn Ladehamaren Ladehammerbassenget	63 26.7006 010 25.2100		6,6	Lanterne på søyle	0,5	1	R	0,0	- 360,0	Rundtlysende.
					4,6						
416800 130	Trondheim havn Brattøra Pir I Pir I	63 26.6467 010 24.2376	Iso G 4s	7,5	Lanterne på stang	0,5	1	G	0,0	- 360,0	Rundtlysende.
					4,3						
416900 130	Trondheim havn Brattøra, V-side Pir 1	63 26.5795 010 24.1192	FI G 3s	5,0	Lanterne på stang	2	1	G	0,0	- 360,0	Rundtlysende.
					17,0						
4170P 130	Trondheim havn Brattøra	63 26.4397 010 23.8806	Fast R lvs					R	0,0	- 360,0	
4171P 130	Trondheim havn Brattøra	63 26.4752 010 23.9584	Fast R lvs					R	0,0	- 360,0	

Fyrnr. Kartnr.	Område Navn Beliggenhet	Posisjon	Karakter	Lys høyde [m]	Beskrivelse Høyde over grunnen [m]	Lysvidde R G W	Sektor - farge - retning - beskrivelse				
418000 130	Trondheim havn Brattøra ytre havn, N Innløpets n side	63 26.2252 010 23.4838	Fast R lvs	10,2	1 vertikal lysstav 1,5m * 8,0		1	R	251,0	- 189,0	
418200 130	Trondheim havn Olavspiren På molohodet	63 26.1913 010 23.5003	Fast G lvs	6,5	1 vertikal lysstav 1,5m * 3,7		1	G	0,0	- 360,0	Rundtlysende.
418400 0	Trondheim havn Skansen løp østre Skansen	63 26.0131 010 22.5682	Fast lys yellow	10,0	Indirekte belysning 0,0						
418500 130	Trondheim Havn Skansen løp, N Skansen	63 26.0348 010 22.5688	Iso G 6s	3,0	Lanterne på stang 1,5	2,8	1	G	0,0	- 360,0	Rundtlysende
418600 130	Trondheim havn Skansen løp, V Løpets v side	63 26.0035 010 22.5045	Fast G lys	9,5	Indirekte belysning 0,0	2,8	1	G	0,0	- 360,0	Rundtlysende.
419000 130	Trondheim havn Ila molo, V På molohodet	63 26.0299 010 21.9613	Fast R lvs	8,0	1 vertikal lysstav, 1,5m* 7,3		1	R	0,0	- 360,0	Rundtlysende.
419101 130	Trondheimsfjorden Tua N av Munkholmen	63 27.8187 010 23.5689	Q G	5,2	Lanterne på stang 9,7	1,184	1	G	0,0	- 360,0	Rundtlysende.
419200 130	Trondheimsfjorden Amborneset	63 34.2366 010 25.1948	Iso W 4s	0,0	Lanterne på stang 0,0	6,5	1	W	0,0	- 360,0	Rundtlysende.
419300 130	Trondheimsfjorden Østmarktangen Strindfjord	63 27.4104 010 26.7065	Oc (2) WRG 8s	13,2	FL/NB 6,0	4,17 3,88 5,94	1	G	55,2	- 59,0	Fra inn over land ved Brattøra til 185m NV av Ila pir.
							2	W	59,0	- 69,4	Til 415m S av Munkholmen.
							3	R	69,4	- 101,0	Til 245m S av Tuva lanterne.
							4	G	101,0	- 110,1	Til 185m N av Tuva lanterne.
							5	W	110,1	- 163,6	Til V av Storgrunnen.
							6	R	163,6	- 176,5	Til Ø av Storgrunnen.
							7	W	176,5	- 207,3	Til 815m NV av Tautra lykt.
							8	G	207,3	- 233,1	Til 260m SØ av Laberget.
							9	W	233,1	- 240,2	Til 245m NV av Fløaodden.
							10	R	240,2	- 258,0	Til 2300m N av Saksvikskjæret j.st.
							11	G	258,0	- 266,1	Til 1450m N av Saksvikskjæret j.st.
419311 130	Trondheimsfjorden Grillstad Marina ytre molo N Grillstad Marina	63 26.4525 010 30.3340	FI G 3s	6,2	LA/IB/SC 4,2	1	1	G	0,0	- 360,0	Rundtlysende
419400 130	Trondheimsfjorden Rota	63 25.9890 010 45.2637	Oc WRG 6s	3,1	4-FL/NB 4,0	8,06 7,64 10,41	1	R	101,7	- 106,5	Fra innpå land på Midsandneset til 141m N om Sandskjæret
							2	G	106,5	- 114,2	til 753m N om Haugberg
							3	W	114,2	- 176,8	til 334m V om Holme ved Kongshammeren
							4	R	176,8	- 228,3	til 516m SØ av Kleivan
							5	W	228,3	- 245,5	til SV om grønn stake i Stjørdal
							6	G	245,5	- 291,2	til innpå landet i Hommelvika

Fyrnr. Kartnr.	Område Navn Beliggenhet	Posisjon	Karakter	Lys høyde [m]	Beskrivelse Høyde over grunnen [m]	Lysvidde R G W	Sektor - farge - retning - beskrivelse				
420000 130	Stjørdal Stjørdal Havn Stjørdalshalsen	63 27.8987 010 52.9334	FI R 3s	11,3	Lanterne på stang	2	1	R	0,0	- 360,0	Rundtlysende
420100 130	Trondheimsfjorden Korsnesodden Åsfjorden	63 35.0389 010 49.3013	Oc WRG 6s	6,6	FL/NB 3,0	8,06 7,64 10,46	1 2 3 4 5 6	G W R G W R	212,5 235,2 238,0 325,1 27,1 53,1	- 235,2 - 238,0 - 325,1 - 27,1 - 53,1 - 56,6	Fra innpå land Steine til 154 m av Kalvikskjæret. Til 83 m NV-av Hoøya. Til 224m Ø av Tjuvholmen og midt i leden. Til klar NV-av Fløaodden. Til 106m SØ-av Laberget. Til innpå land på Korsneset
420200 130	Trondheimsfjorden Saltøya	63 33.1136 010 52.5280	FI (2) WRG 10s	10,0	Lyktehus på søyle 0,0	3,75 3,48 5,41	1 2 3 4 5	G R W G R	294,2 316,5 78,1 80,6 141,6	- 316,5 - 78,1 - 80,6 - 141,6 - 217,2	Fra innpå land i bukta på Langstein til midty på utskipingskaien på Langstein til 210m N om Steinvikhl til 340m N om Steinvikhl til 83m SV av Digerberget til innpå Sandvikhalvøya
420300 130	Trondheimsfjorden Tautra Kviningens vestpynt	63 35.0206 010 36.6832	Oc WRG 6s	17,6	4-FL/NB 3,0	4,41 4,1 6,23	1 2 3 4 5 6 7 8	G R W G R W G R	27,6 40,9 53,1 79,5 121,3 180,9 228,0 244,3	- 40,9 - 53,1 - 79,5 - 121,3 - 180,9 - 228,0 - 244,3 - 249,5	Fra innpå land Tautra til klar SØ-av Storegrunnen. Til klar NV av Storegrunnen. Til klar SØ av Amborneset. til innpå land ved Tangen Til klar Ø av Bjørnåsen. Til klar NV av Nordgrunnen Til klar NV av 6 m gr. utenfor Småland til NV av Molo ved Småland
420500 130	Trondheimsfjorden Fånes Nordsida av Frosta	63 38.1893 010 46.7884	Oc (2) WRG 8s	9,0	6-FL/NB 3,0	7 6,6 9,3	1 2 3 4	G W R G	73,2 74,2 211,7 225,5	- 74,2 - 211,7 - 225,5 - 302,0	Fra inn på Fåneset til klar NV-av Orsandgrunnen Til klar V-av Flågrunnen og V-av 4,7 m Nordgrunnen Til 82 m V-av Åsholmflua stang Til inn på land ved Fåneshamna
420910 130	Trondheimsfjorden Hestøyflu	63 43.4794 011 03.8628	Q W	5,1	Lanterne på stang 7,4	1,4	1	W	0,0	- 360,0	Rundtlysende.
421000 130	Trondheimsfjorden Sandsøra Sydspissen av Ytterøya	63 44.6659 011 02.2222	Oc (3) WRG 10s	6,0	FL/NB 6,4	4,17 3,88 5,94	1 2 3 4 5 6 7 8 9 10 11 12	R W R G W R W G W R W R	232,7 236,8 257,6 274,7 294,1 296,3 305,2 323,7 323,7 345,0 351,8 50,1 67,3	- 236,8 - 257,6 - 274,7 - 294,1 - 296,3 - 305,2 - 323,7 - 345,0 - 351,8 - 50,1 - 67,3 - 74,4	Fra 148 m av Vannvikskjæret, til 144 SØ-av Oterstein Til 185 m N-av neset v/Vika Til 136 m N-av Hestøy. Til 162 m SV-av Hestøy. Til 140 m NØ-av eksportkaian Skogn. Til 128 m SV-av Skallen jst. Til 158 m NØ-av Strandholmskjæret jst. Til klar V-av Haugsandgrunnen. Til 110 m Ø-av Haugneset. Til klar Nordgrunnen Til klar landet v Langtangen til innpå land ved Isberg
421100 130	Trondheimsfjorden Hestøygrunnflu	63 44.2975 011 08.3312	Q G	3,5	Lanterne på stang 7,6	3,9	1	G	0,0	- 360,0	Rundtlysende.

Fyrnr. Kartnr.	Område Navn Beliggenhet	Posisjon	Karakter	Lys høyde [m]	Beskrivelse Høyde over grunnen [m]	Lysvidde R G W	Sektor - farge - retning - beskrivelse				
421200 131	Trondheimsfjorden Levanger Levanger havn	63 45.1867 011 17.5387		2,7	Lyktehus på underbygning	3.8	1	R	157,6	- 176,1	Fra inn over land ved Proppseter til 348m Ø av Proppseterneset.
					3,2	3.6	2	W	176,1	- 211,8	Til 640m NV av Børøya.
						5.5	3	G	211,8	- 310,6	Til 15m SV av kai 3 i havna.
							4	W	310,6	- 324,3	Til 30m NØ av land ved Kjøbmanssdauen.
							5	R	324,3	- 339,4	Til inn over land ved Kjøbmanssdauen.
421300 131	Trondheimsfjorden Levanger havn Lysbøye Levanger havn	63 45.3075 011 17.6885	Q R		LB/PC/HV		1	R	0,0	- 360,0	Rundtlysende.
					0,0						
421400 131	Trondheimsfjorden Nesseskjær Levanger havn. Innløpets v side	63 45.1946 011 17.5777	Fast G lys		Lanterne på stang		1	G	0,0	- 360,0	Rundtlysende.
					0,0						
421600 131	Trondheimsfjorden Storøra Levanger havn. Innløpets ø side	63 45.1886 011 17.6990	Fast R lvs		Lanterne på stang		1	R	0,0	- 360,0	Rundtlysende.
					0,0						
421701 131	Trondheimsfjorden Staupnes, nedre Levanger havn	63 45.0534 011 17.6706	Fast R lys	9,0	LA/NE	1.7	1	R	0,0	- 360,0	Rundtlysende.
					6,0						
421702 131	Trondheimsfjorden Staupnes, øvre Levanger havn	63 45.0483 011 17.6721	Fast R lvs	11,0	LA/NE	1.7	1	R	0,0	- 360,0	Rundtlysende.
					5,0						
421800 131	Trondheimsfjorden Kjøbmanssdauen Levanger havn. Seilløpets V side	63 45.0448 011 17.7454	Fast G lvs		Lanterne på stang		1	G	0,0	- 360,0	Rundtlysende.
					0,0						
421900 131	Trondheimsfjorden Verdal molo Verdal havn	63 47.0762 011 25.9506	Iso WR 4s	6,1	Lanterne på stang	2	1	W	80,0	- 106,0	Fra 150 m N -av Skånes til 100m S av 4m Fjordgrunnen
					5,1	3.2	2	R	106,0	- 80,0	Til første grense
421901 131	Trondheimsfjorden Verdal havn, ytre	63 46.9538 011 25.7296	FI G 3s				1	G	0,0	- 360,0	
					0,0						
421902 131	Trondheimsfjorden Verdal molo, Ø Verdal havn	63 47.0594 011 25.9381	Fast R lys		Lanterne på stang		1	R	0,0	- 360,0	Rundtlysende
					0,0						
421905 131	Trondheimsfjorden Verdal havn, indre	63 47.0950 011 26.2091	Fast G lvs		Lanterne på stativ		1	G	0,0	- 360,0	Rundtlysende

Fyrnr. Kartnr.	Område Navn Beliggenhet	Posisjon	Karakter	Lys høyde [m]	Beskrivelse Høyde over grunnen [m]	Lysvidde R G W	Sektor - farge - retning - beskrivelse				
422000 131	Trondheimsfjorden Høsholmen På holmens vestre pynt	63 50.1599 011 17.9769	Oc (2) WRG 8s	13,5	FL/NB 3,0	6.87 6.48 9.11	1	R	269,0	- 276,8	Fra innpå land ved Krokan til 92m S for Revet skvalpeskjær
							2	W	276,8	- 283,7	til N om tidligere kai på Trones
							3	G	283,7	- 299,2	til 738m S om Tronestangen
							4	W	299,2	- 322,1	til 378m Ø om Skallen stang
							5	R	322,1	- 357,7	til 505m V om Fjordskjæret stang
							6	W	357,7	- 42,6	til 233mØ om neset ved Barstad
							7	G	42,6	- 72,7	til 165m NV av neset ved Sålåter
							8	W	72,7	- 90,2	til 135m S om Storskjæret ved Vangshylla
							9	R	90,2	- 104,3	til 179m S om Seiflua stang
							10	G	104,3	- 156,6	til kaia på Sundnes
							11	W	156,6	- 166,7	393m V om Sundsneset og klar slaggr. fra dette
							12	R	166,7	- 179,8	til innpå land ved Sund
422400 131	Beitstadfjorden Saltvikhamna Norviksundet	63 46.6251 010 59.3217	Oc WRG 6s	5,8	FL/NB 3,0	5.35 5 7.35	1	G	206,2	- 211,0	Fra innpå land i Balvika til 160m SØ av Brasethammeren.
							2	W	211,0	- 228,5	Til 175 m NV-av Ytterøya.
							3	R	228,5	- 355,2	Til 110 m V-av Sjømyrtangen stang.
							4	W	355,2	- 22,1	Til 199 m Ø-av Raudberget.
							5	G	22,1	- 24,7	Til innpå land ved Raudberget.
422700 131	Skarnsundet Skarnsundet bru	63 50.5881 011 04.5833	Iso W 2s	45,0	Lanterne under bro 45,0		1	W	0,0	- 360,0	Rundtlysende.
422800 131	Beitstadfjorden Vennesodden Skarnsundet NV side	63 52.7852 011 02.9554	Iso WRG 6s	6,8	FL/SC 3,1	4.21 3.95 6	1	G	134,5	- 139,1	Fra kloss i Giplingøya til 242m NØ av Giplingøya
							2	W	139,1	- 214,6	til 235m NV av Høøya
							3	R	214,6	- 229,7	til 72m SØ av Høøya jernstang
							4	G	229,7	- 246,1	til innpå Nordset
							5	W	246,1	- 344,2	til 68m Ø av brokaret på Skarnsund bro
							6	R	344,2	- 356,5	til innpå Øsneset
423000 131	Beitstadfjorden Verrasundet Innløpet til Verrasundet	63 54.2618 010 55.4102	Oc (2) WRG 8s	5,5	Lyktehus på underbygning 6,3	7.25 6.85 9.5	1	R	223,6	- 230,8	Fra 65m Ø av Storenget, til 120m Ø av Storenget
							2	W	230,8	- 246,3	Til 454m N av Galgeneset, klar av 4,9m grunne
							3	G	246,3	- 256,1	Til 129 m N av Galigneset
							4	R	256,1	- 316,6	Til inn mot Andersstøa
							5	W	316,6	- 336,5	Til inn mot Kisturda
							6	G	336,5	- 44,5	Til 173 m NV av Kobbskjærtangen
							7	W	44,5	- 50,3	Til 144 m SØ av Tangen
							8	R	50,3	- 56,8	Til 97m Ø av Verrastranda
423200 131	Beitstadfjorden Kirknestangen Tangens N pynt	63 55.0251 011 11.2320	Iso G 2s	4,2	Lanterne på stang 3,3		1	G	0,0	- 360,0	Rundtlysende.
423400 131	Beitstadfjorden Stornesøra Nord på Inderøya	63 58.5401 011 17.0158	Oc (3) WR 10s	5,5	FL/NB 6,3	7.73 10.09	1	R	40,0	- 49,2	Fra inn på Storneset til 168 m NV-av Høøya
							2	W	49,2	- 249,3	Til 271 m NV-av Raudskjæret båke
							3	R	249,3	- 250,1	Til innover land på Stornesøra
423500 131	Beitstadfjorden Beitstadsundet Rambergholmens ø side	64 01.7454 011 13.6486	Oc WRG 6s	5,5	FL/SC 6,5	4.78 4.47 6.68	1	G	164,3	- 179,1	Fra inn på Kirkreit til 133 m Ø-av Brattreitøra.
							2	W	179,1	- 181,0	Til 94 m V-av Bartnesskjæret.
							3	R	181,0	- 301,5	Til klar S-av Hammartangflua.
							4	W	301,5	- 12,9	Til 201 m Ø-av landet v/Stranda.
							5	R	12,9	- 31,1	Til innover land v/Stranda.

Fyrnr. Kartnr.	Område Navn Beliggenhet	Posisjon	Karakter	Lys høyde [m]	Beskrivelse Høyde over grunnen [m]	Lysvidde R G W	Sektor - farge - retning - beskrivelse				
423601 131	Beitstadfjorden Sæterviknes Sundets Ø side	64 01.7320 011 14.2520	Iso G 2s	6,4	Lanterne på stang 3,8	1,73	1	G	0,0	- 360,0	Rundtlysande
423700 131	Beitstadfjorden Bartnesholmen Fjordens ø side	64 03.4559 011 13.8333	FI G 3s	5,0	Lanterne på stang 4,2	1,3	1	G	0,0	- 360,0	Rundtlysende.
424000 131	Steinkjer Eggebogtangen Tangens s pynt	64 00.6364 011 27.8558	Oc WRG 6s	5,8	FL/NB 7,3	2 1,83 3,13	1	R	249,8	- 269,7	Fra innpå Nordsidleiret til midt i innløpet av Steinkjærelva og 176m S for rød lanterne på Nordsidleiret molo
							2	G	269,7	- 298,1	til innpå Markustangen sandbanke og inn mot Sørsilreiret
							3	W	298,1	- 358,0	til 205m Ø av Røds kjær båke
							4	R	358,0	- 27,1	til 270m V av Røds kjær båke
							5	G	27,1	- 68,4	til 343m N om Stornesøra lykt
							6	W	68,4	- 87,1	til 190m S av 3,6m grunne ved ytre Loagrunnan
							7	R	87,1	- 94,9	til 75m S om Hoøya SV-spiss
424200 131	Steinkjer Nordsileieret molo Innløpets n og v side	64 00.7332 011 28.8322	FI R 3s		Lanterne på stang 0,0	3,6	1	R	0,0	- 360,0	Rundtlysende.
425000 36	Smøla Gjæslingskjæret Griphølen	63 14.5713 007 47.7989	Oc (3) WRG 12s	9,7	Lyktehus på stativ 9,0	4,62 4,3 6,47	1	W	299,7	- 319,2	Fra klar SV av Boflua, til 2150m SV av Solværsbåen varde
							2	R	319,2	- 357,7	Til 502m V av Oddskjæra varde
							3	W	357,7	- 9,0	Til 130m Ø av 1m gr. Ø-re Gjeslingane
							4	G	9,0	- 28,0	Til 682m SØ av Hilbåen lanterne
							5	R	28,0	- 87,6	Til 538m N av Grip fyr
							6	W	87,6	- 95,6	Til klar S av Gåseflua og 1283m S av Gåseskjæra
							7	G	95,6	- 161,9	Til 159m Ø av Lyngtaren jst
							8	W	161,9	- 165,4	Til 160m V av Hummerskjærflu jst
							9	R	165,4	- 299,7	Til 734m SV av Solværbåen varde
425202 36	Smøla Ivarflu Ved Lyngvær	63 16.2227 007 46.8170	FI R 3s	5,0	Lanterne på stang 7,7	0,83	1	R	0,0	- 360,0	Rundtlysende.
425400 36	Smøla Lyngvær Nordøya NV kant	63 16.6120 007 45.9550	Iso WRG 6s	10,0	Lyktehus på varde 6,5	3,87 3,58 5,55	1	G	63,9	- 90,2	Fra N om Gåsskjæra til klar N om Steinbåen
							2	W	90,2	- 105,0	Til klar S av Angelskjærflu
							3	R	105,0	- 240,6	Til klar S av Landvindskjæra
							4	W	240,6	- 246,7	Til 98 m N av Omsundflua jst
							5	G	246,7	- 332,0	Til 50 m V av Svartskjæret
							6	W	332,0	- 333,4	Til klar Ø av 4m gr. V av Svartskjæret og 301 m Ø av Gjeslingskjæret lykt
							7	R	333,4	- 334,0	Til inn på Lyngværøya
425600 36	Smøla Omsundholmen Holmens nv pynt	63 16.9713 007 47.6171	Oc (2) RG 8s	5,1	FL/SC 3,0	3,2 2,9	1	R	33,4	- 48,8	Fra klar V av lyngholmene varde til akkurat klar N av Osmundsflu
							2	G	48,8	- 74,8	Til klar N av 8m grunne Nordre Kråka
							3	R	74,8	- 86,0	Til over 3m grunne SV av Hallarøyane
							4	R	176,1	- 201,9	Fra klar Ø av stang SØ av Hallarøyane til klar av Buøya
425802 36	Smøla, Arnøy - Rosvoldøy - Edøy Purkholmen Holmens ø pynt	63 17.3555 007 47.8679	FI R 3s	5,0	Lanterne. 5,0	2,2		R	0,0	- 360,0	

Fyrnr. Kartnr.	Område Navn Beliggenhet	Posisjon	Karakter	Lys høyde [m]	Beskrivelse Høyde over grunnen [m]	Lysvidde R G W	Sektor - farge - retning - beskrivelse				
426000 36	Smøla, Arnøy - Rosvoldøy - Edø Ringskjæret Arnøysund	63 16.4934 007 59.5786	Iso WRG 6s	6,5	Lyktehus på stativ 10,7	3.87	1	G	262,5	- 270,9	Fra kloss S om Mannsholmen til klar N av Rismyrskjæret og 460m N av Rismyrtaran jst
						3.58	2	R	270,9	- 330,5	Til klar SV av Langtaren
						5.55	3	W	330,5	- 17,4	Til Klar SØ av Kutmannsflua
							4	G	17,4	- 139,7	Til 190m NØ av Ørnholmen og klar NØ av skvalpeskjer Ø av Nordre Gangnesholman
							5	W	139,7	- 144,0	Til 207m SV av Båtmannsflu jst.
							6	R	144,0	- 158,8	Til inn på Olderøya
426011 36	Smøla, Arnøy - Rosvoldøy Vassholmane Nord om Ringskjæret lykt	63 16.8360 008 00.1645	Q G	4,7	Lanterne på stang	2.4		G	0,0	- 360,0	
426013 36	Smøla, Arnøy - Rosvoldøy Kuliskaget Vestsida av Kuli	63 17.0982 008 01.4945	Q G	5,1	Lanterne på stang	2.4		G	0,0	- 360,0	
426014 36	Smøla, Arnøy - Rosvoldøy Ellevsøy, Ø Vest om Kuli	63 17.4002 008 02.0301	Q R	4,8	Lanterne på stang	2.3		R	0,0	- 360,0	
426015 36	Smøla, Arnøy - Rosvoldøy Skardvågneset Vestsida av Kuli	63 17.5655 008 02.2800	Q G	4,0	Lanterne på stang	2.4		G	0,0	- 360,0	
426017 36	Smøla, Arnøy - Rosvoldøy Straumneset Vestsida av Kuli	63 17.9682 008 03.4270	Q G	4,8	Lanterne på stang	2.4		G	0,0	- 360,0	
426019 36	Smøla Kjeøy, V Kjeøya	63 18.4020 008 03.2334	Q G	4,6	Lanterne på stang	1		G	0,0	- 360,0	
426201 36	Smøla, Arnøy - Rosvoldøy - Edø Hestflua	63 17.5612 007 58.3458	FI G 3s	3,2	Lanterne på stang 7,6	0.8	1	G	0,0	- 360,0	Rundtlysende.
426410 36	Smøla, Arnøy - Rosvoldøy - Edøy Svinøybåen	63 17.7442 007 58.7635	FI (2) W 5s	3,5	Lanterne på stang 5,8	1.58	1	W	0,0	- 360,0	Rundtlysende.
426601 36	Smøla, Arnøy - Rosvoldøy - Edø Eikholmen	63 18.0038 007 59.7126	FI G 3s	4,0	Lanterne på stang 5,7	0.8	1	G	0,0	- 360,0	Rundtlysende.
426700 36	Smøla, Arnøy - Rosvoldøy - Edø Svartskjær	63 18.1966 008 01.0341	FI (2) W 5s	6,0	Lanterne på stang 6,0	1.58	1	W	0,0	- 360,0	Rundtlysende.
426800 36	Smøla, Arnøy - Rosvoldøy - Edøy Vestre Kalvholmflu	63 18.2270 008 01.8490	FI R 3s	3,5	Lanterne på stang 6,6	0.83	1	R	0,0	- 360,0	Rundtlysende.
427000 36	Smøla, Arnøy - Rosvoldøy - Edøy Østre Kalvholmflu	63 18.2124 008 02.2262	FI G 3s	4,5	Lanterne på stang 5,5	0.8	1	G	0,0	- 360,0	Rundtlysende.

Fyrnr. Kartnr.	Område Navn Beliggenhet	Posisjon	Karakter	Lys høyde [m]	Beskrivelse Høyde over grunnen [m]	Lysvidde R G W	Sektor - farge - retning - beskrivelse				
427200 36	Smøla, Arnøy - Rosvoldøy - Edøy Vestre Kjeøyholme	63 18.4890 008 02.7960	FI G 3s	4,2	Lanterne på stang 7,5	<div><div></div><div>0,8</div><div></div></div>	1	G	0,0	- 360,0	Rundtlysende.
427300 36	Smøla, Arnøy - Rosvoldøy - Edøy Nordre Lamøygrunna S av Smøla	63 18.7472 008 04.1355	Q R	3,5	Lanterne på stang 7,3	<div><div>0,83</div><div></div><div></div></div>	1	R	0,0	- 360,0	Rundtlysende.
427400 36	Smøla, Arnøy - Rosvoldøy - Edø Nordre Lervikhøgøyboe	63 18.9106 008 05.2215	FI (2) W 5s	4,6	Lanterne på stang 9,5	<div><div></div><div>1,58</div><div></div></div>	1	W	0,0	- 360,0	Rundtlysende.
427500 36	Smøla, Arnøy - Rosvoldøy - Edøy Lervikhøgøy, SØ-pynt S av Smøla	63 19.1459 008 05.7683	Q R	5,0	Lanterne på stang 5,5	<div><div>0,8</div><div></div><div></div></div>	1	R	0,0	- 360,0	Rundtlysende.
427700 40	Smøla Edøyvågen Straumen	63 19.5980 008 05.0835	FI R 3s	4,7	Lanterne på stang 7,4	<div><div>0,83</div><div></div><div></div></div>	1	R	0,0	- 360,0	Rundtlysende.
428000 40	Smøla Nordre Kalvøygrunne Straumen	63 19.4012 008 06.1466	FI G 3s	3,6	Lanterne på stang 6,4	<div><div></div><div>0,8</div><div></div></div>	1	G	0,0	- 360,0	Rundtlysende.
428200 36	Smøla, Edøy - Løvøy Vestre Straumsholmgrunne	63 19.5219 008 07.4778	FI G 3s	3,0	Lanterne på stang 6,3	<div><div></div><div>0,8</div><div></div></div>	1	G	0,0	- 360,0	Rundtlysende.
428400 36	Smøla, Edøy - Løvøy Hestøyskjæret	63 19.5715 008 07.9684	FI G 3s	4,9	Lanterne på stang 6,2	<div><div></div><div>0,8</div><div></div></div>	1	G	0,0	- 360,0	Rundtlysende.
428500 36	Smøla, Edøy - Løvøy Vestre Fugløyskjærflu	63 19.3787 008 08.6333	FI G 3s	4,5	Lanterne på stang 6,5	<div><div></div><div>0,8</div><div></div></div>	1	G	0,0	- 360,0	Rundtlysende.
428600 36	Smøla, Edøy - Løvøy Fugløyskjæret	63 19.4551 008 09.2165	FI R 3s	4,8	Lanterne på stang 6,5	<div><div>0,83</div><div></div><div></div></div>	1	R	0,0	- 360,0	Rundtlysende.
428800 36	Smøla, Edøy - Løvøy Krongelholmflua, NØ	63 19.7732 008 10.4984	FI (2) W 5s	3,0	Lanterne på stang 8,0	<div><div></div><div>1,58</div><div></div></div>	1	W	0,0	- 360,0	Rundtlysende.
429010 36	Edøyfjorden Kjønøyksflua SV av Edøy	63 15.8344 008 03.0411	FI (2) W 5s	8,1	Lanterne på stang 11,5	<div><div></div><div>1,7</div><div></div></div>	1	W	0,0	- 360,0	Rundtlysende.
429100 36	Smøla, Kuløysvaet - Kalvøy Håskjæret	63 16.9852 008 05.0012	FI R 3s	7,8	Lanterne på stang 5,8	<div><div>0,83</div><div></div><div></div></div>	1	R	0,0	- 360,0	Rundtlysende.
429102 36	Smøla, Kuløysvaet - Kalvøy Kulisvaet bro, V På vestre brokar	63 17.8124 008 06.7630	Fast R lvs	4,5	Lanterne på stang 14,0	<div><div>2,6</div><div></div><div></div></div>		R	0,0	- 360,0	

Fyrnr. Kartnr.	Område Navn Beliggenhet	Posisjon	Karakter	Lys høyde [m]	Beskrivelse Høyde over grunnen [m]	Lysvidde R G W	Sektor - farge - retning - beskrivelse				
429103 36	Smøla, Kuløysvaet - Kalvøy Kulisvaet bro, Ø På østre brokar	63 17.7982 008 06.8025	Fast G lvs	4,5	Lanterne på stang 14,0	<div><div></div><div>2,4</div><div></div></div>	1	G	0,0	- 360,0	Rundtlysende.
4291CP 36	Edøyfjorden, Kuli-svaet Kulisvaet bro	63 17.7887 008 06.7903	Fast W lvs	0,0	0,0	<div><div></div><div></div><div></div></div>		W	0,0	- 360,0	
429200 36	Smøla, Kuløysvaet - Kalvøy Hestholmsteinen NØ av Kuli	63 18.2051 008 07.2192	Q R	4,5	Lanterne på stang 6,6	<div><div>0,83</div><div></div><div></div></div>	1	R	0,0	- 360,0	Rundtlysende.
429300 36	Smøla, Kuløysvaet - Kalvøy Store Havrøyskjær Kuløysvaet	63 18.8039 008 09.8505	FI (2) W 5s	5,3	Lanterne på stang 6,3	<div><div></div><div></div><div>1,58</div></div>	1	W	0,0	- 360,0	Rundtlysende.
429500 36	Smøla, Kuløysvaet - Kalvøy Lervikhøgøyflaket N re jernstang	63 19.0064 008 06.5388	Q (3) W 10s	3,3	Lanterne på stang 8,6	<div><div></div><div></div><div>1,58</div></div>	1	W	0,0	- 360,0	Rundtlysende.
429700 36	Smøla Skardholman Oddehølen	63 20.7358 007 46.5222	Oc (2) WRG 8s	9,7	FL/SC 6,0	<div><div>3,6</div><div>3,3</div><div>5,2</div></div>	1	G	61,2	- 84,7	Fra Ø-pynt av Asmundskjær til 305m N for skvalpeskjær ved Manndraperen
							2	W	84,7	- 89,0	Til klar S av 1,4m grunne ved Hølbåen
							3	R	89,0	- 248,4	Til innpå Olsøysvaet
429800 36	Smøla Orholmskjær, V Oddhølen	63 21.1737 007 46.6909	Iso RG 2s	6,0	FL/SC 5,0	<div><div>3,1</div><div>2,9</div><div></div></div>	1	R	229,2	- 60,6	Fra 67m NV om Orholmskjær, Østre Lykt, til 79m N om stang NV om Skardholman.
							2	G	60,6	- 133,8	Til innpå Urdholmen
							Overrett med: 429900				
							Retning: 66,5				
							Beskrivelse: Leder i retning 067/247 gr.				
429900 36	Smøla Orholmskjær, Ø Oddhølen	63 21.2232 007 46.9530	Iso G 4s	8,0	FL/SC 9,0	<div><div></div><div>3</div><div></div></div>	1	G	44,5	- 133,8	Sektoren lyser innpå land på begge sider da denne lyser overrett med f.l.nr.429800 Orholmskjæret.V
							Overrett med: 429800				
							Retning: 66,5				
							Beskrivelse: Leder i retning 067/247 gr.				
430000 36	Smøla Klakkavåg På Kankenskjær	63 21.4000 007 50.8359	Iso R 2s	5,0	FL/SC 3,5	<div><div>3,6</div><div></div><div></div></div>	1	R	14,3	- 242,4	Fra innpå land ved Jøa til innover Klakkavågen. Lykten er overrett med f.l.nr.430100 Kalvøy.
							Overrett med: 430100				
							Retning: 79,4				
							Beskrivelse: Leder mellom Maltsekken og Kumatfluene.				
430100 36	Smøla Kalvøy Øyas n kant	63 21.4617 007 51.5615	Oc R 6s	13,3	FL/NB 6,0	<div><div>5,7</div><div></div><div></div></div>	1	R	56,4	- 100,8	Fra innover landet på begge sider da denne er overrett med f.l.nr.430000 Klakkavåg.
							Overrett med: 430000				
							Retning: 79,4				
							Beskrivelse: Leder mellom Maltsekken og Kumatfluene.				

Fyrnr. Kartnr.	Område Navn Beliggenhet	Posisjon	Karakter	Lys høyde [m]	Beskrivelse Høyde over grunnen [m]	Lysvidde R G W	Sektor - farge - retning - beskrivelse				
430211 40	Smøla Steinsøy molo	63 22.0568 007 46.7883	Iso G 2s	6,0	Lanterne på stang 3,0	<div><div></div><div>0,7</div><div></div></div>	G	0,0	-	360,0	
431502 40	Smøla Litflisa Rusboleia	63 23.8256 007 43.4272	Iso R 4s	10,5	LA/SC 10,5	<div><div>3,6</div><div></div><div></div></div>	1 R	0,0	-	360,0	Rundtlysende
431504 40	Smøla Måholmen Rusboleia	63 24.5969 007 44.9558	Fast R lys	19,5	LA/SC 7,4	<div><div>7,4</div><div></div><div></div></div>	1 R	38,5	-	44,5	
431600 40	Smøla Hallertaren	63 24.0455 007 44.4324	FI (2) W 5s	10,0	Lanterne på stativ 6,0	<div><div></div><div></div><div>1,6</div></div>	1 W	0,0	-	360,0	Rundtlysende.
431700 40	Smøla Kvaløy Rusboleia. nv siden av øya	63 24.5710 007 46.1708	Iso WRG 6s	9,4	6-FL/SC 3,4	<div><div>1,43</div><div>1,31</div><div>2,32</div></div>	1 G 2 W 3 R 4 G 5 W 6 R	41,1 49,5 53,9 56,8 224,3 232,9	-	49,5 53,9 56,8 224,3 232,9	Fra kloss V av Miløya til 199m SØ av Hallertaren lanterne Til 58m SØ av Hallertaren lanterne Til 75m SØ av Litflisa lykt og kloss i Hallertaren Til 87m NV av Galten lanterne Til 85m N av Høggholmen Til innpå varden på Tyvøy
431900 40	Smøla Galten	63 25.4369 007 48.2236	FI G 3s	4,6	Lanterne på stang 6,4	<div><div></div><div>0,8</div><div></div></div>	1 G	0,0	-	360,0	Rundtlysende.
432100 40	Smøla Kvaløyskjæret 251094	63 25.7817 007 49.1108	FI G 3s	3,8	Lanterne på stang 9,8	<div><div></div><div>0,8</div><div></div></div>	1 G	0,0	-	360,0	Rundtlysende.
432500 40	Smøla Dyrnes På molohodet Dyrnesvågen	63 25.6483 007 50.4335	Oc (2) WRG 8s	3,2	FL/NB 3,8	<div><div>2,5</div><div>2,3</div><div>3,8</div></div>	1 W 2 G 3 W 4 R	244,2 292,1 110,5 114,7	-	292,1 110,5 114,7 244,2	Fra midt i Kalviksundet til midt i Dyrnesvågen Til 148m N av Kvaløyskjæret lanterne Til klar S av stang VNV av moloen. Til midt i Kalviksundet
432501 40	Smøla Leimålskjæret	63 26.6110 007 49.1176	FI R 3s	4,0	Lanterne på stang 6,5	<div><div>0,8</div><div></div><div></div></div>	1 R	0,0	-	360,0	Rundtlysende.
432502 40	Smøla Dyrnes molo, N Dyrnes	63 25.6757 007 50.4774	Fast R lys	5,3	HIB på stang	<div><div>1,3</div><div></div><div></div></div>	1 R	0,0	-	360,0	Rundtlysende
432800 40	Smøla Sengdraget	63 26.7291 007 52.0783	FI R 3s	3,4	Lanterne på stang 8,4	<div><div>0,8</div><div></div><div></div></div>	1 R	0,0	-	360,0	Rundtlysende.
432900 40	Smøla Steinløysa Holmens s side	63 27.0907 007 51.6839	Iso WRG 6s	6,3	Lyktehus på søyle 6,5	<div><div>3,9</div><div>3,6</div><div>5,5</div></div>	1 R 2 G 3 W 4 R 5 W 6 G	236,1 244,6 321,9 332,1 332,1 111,4	-	244,6 321,9 332,1 111,4 112,8 127,9	Fra N om Lyngøya varde til klar SV av Skarvsetet stang til klar V av Monsøysnaget stang. til klar Ø om Tjønnøyskjæret varde til 255m N for stang. Ø av Stegløydraget varde til 296m SV om Olaskjærbåen lanterne til innpå Olaskjæret lykt

Fyrnr. Kartnr.	Område Navn Beliggenhet	Posisjon	Karakter	Lys høyde [m]	Beskrivelse Høyde over grunnen [m]	Lysvidde R G W	Sektor - farge - retning - beskrivelse				
433200 40	Smøla Olaskjeret Ved Brattvær	63 27.6403 007 50.2545	Oc (2) WRG 8s	6,3	Lyktehus på stativ	3,1	1	G	17,0	- 33,7	Fra innpå Leimålsskjæra til 83m Ø av Stegløydraget varde
					0,0	2,9	2	R	33,7	- 85,7	til inn på Trettilen (sør på ankerplass)
						4,6	3	W	85,7	- 98,9	til 30m av sørspissen på Blomsterhomen (N-side ankerplass)
							4	G	98,9	- 200,1	til 223m Ø av Torskholmen lanterne, kloss Ø av Andholmane
							5	W	200,1	- 202,2	til 110m V av Leiskjærbåen stang.
							6	R	202,2	- 283,3	til klar S av Hjortholman
							7	G	283,3	- 329,9	til innpå skvalpeskjær S for Vardskjæret
433310 40	Smøla Olaskjærbåen Ved Brattvær	63 27.5648 007 50.0883	FI (2) W 5s	4,1	Lanterne på stang		1	W	0,0	- 360,0	Rundtlysende.
					8,4	1,59					
433500 40	Smøla Brattværet På Torskholmen	63 28.5009 007 50.5853	Iso WRG 6s	12,0	4-FL/SC	4,8	1	R	71,0	- 140,3	Fra innpå nordre Trittillen til klar NØ av 1,8m grunne Kråkfallet og Ø av 7m grunne ved Kråkfallet
					7,3	4,5	2	W	140,3	- 149,3	Til klar SV av 9,5m grunne ved Langkniven og godt klar av 2m grunne Båan
						6,7	3	G	149,3	- 199,5	Til klar Ø av 1m grunne Nubban
							4	W	199,5	- 214,3	Til klar NV av Gullklakken flytestake
							5	R	214,3	- 238,6	Til innpå Ytre Råkholmen
433702 40	Smøla Torskholmen	63 28.5472 007 50.7231	FI R 3s	10,2	Lanterne på stang	0,97	1	R	0,0	- 360,0	Rundtlysende.
					10,3						
433900 40	Smøla Frisholmen ved Brattvær	63 26.9282 007 49.1393	Oc (3) WRG 12s	7,0	Lyktehus på stativ	3,2	1	R	157,5	- 214,6	Fra NØ-kant av Mokkeløya til 58m Ø om Stegløydraget varde
					9,2	3	2	W	214,6	- 221,5	Til klar V av jst. nord av Mokkaløya lanterne
						4,8	3	G	221,5	- 354,3	til klar V av Leimålsskjæret jst og 1m grunne V av Småskjæran
							4	W	354,3	- 355,8	til klar Ø av Leimålsskjæret lanterne
							5	R	355,8	- 25,1	til Ø av Tenndraget
433905 40	Smøla Mokkaløya	63 27.1287 007 49.6033	Q G	4,6	Lanterne på stang		1	G	0,0	- 360,0	Rundtlysende
					7,3	2					
434000 40	Smøla Singsundet På Hvaldragskjær	63 31.0076 007 56.6466	Oc WRG 6s	6,6	Lyktehus på stativ	4,1	1	R	31,3	- 55,7	Fra klar NV av Håskjæra til klar NV om Nubben
					6,3	3,8	2	W	55,7	- 63,1	til klar SØ av 14m grunna
						5,9	3	G	63,1	- 70,3	til klar SØ av Seiskjæra
							4	W	70,3	- 134,8	til klar SV av Indre Revaskjæret
							5	G	134,8	- 229,1	til klar S om 4m grunne S Langbåen
							6	R	229,1	- 230,5	til klar N av Kråka
434500 40	Smøla Veiholmen, NV S av Singholmen	63 31.1121 007 56.8140	FI R 3s	4,0	Lanterne på stang	0,83	1	R	0,0	- 360,0	Rundtlysende.
					5,5						
434600 40	Smøla Veiholmen, NØ På fortøyningsstanga midt i havna	63 31.2659 007 57.2456	FI (2) G 5s	3,7	Lanterne på stang		1	G	0,0	- 360,0	Rundtlysende.
						1					
434700 40	Smøla Veiholmen, SØ På jernsstang ø Easkjær	63 31.2053 007 57.3088	FI G 3s	3,6	Lanterne på stang		1	G	0,0	- 360,0	Rundtlysende.
					6,4	0,8					

Fyrnr. Kartnr.	Område Navn Beliggenhet	Posisjon	Karakter	Lys høyde [m]	Beskrivelse Høyde over grunnen [m]	Lysvidde R G W	Sektor - farge - retning - beskrivelse				
435000 40	Smøla Haugjegla Midt på øya	63 31.9944 007 57.7590	Oc (2) WRG 8s	26,5	FS/NA/RA	<div><div>10.1</div><div>9.64</div><div>12.71</div></div>	1	R	29,5	- 78,0	Fra 231m V av Håskjær til N av 30m Gallusgrunna
					27,8	2	G	78,0	- 124,3	Til N av Storbåen	
					3	W	124,3	- 287,1	Til N av Skjerjebåen og Ufsgrunnen		
					4	R	287,1	- 329,2	Til 433m NE av Innveien fyrlykt		
						Racon Signal: Type:	Morsetean Morsetean B m/utstrekning 1.13 n.mil FA				
435200 40	Smøla, Veiholmen - Hopen Innveien På s Leiskjær	63 30.5993 007 58.9833	Oc WRG 6s	6,0	Lyktehus på stativ	<div><div>3.6</div><div>3.3</div><div>5.2</div></div>	1	G	14,1	- 45,5	Fra innpå Ranværstuva til midt mellom 2 j.stg og 40m SSØ for molo på Vattholmen
					8,0	2	R	45,5	- 73,8	til S-pynten av Vattholmen	
					3	R	176,6	- 188,3	Fra Ø av Kråka til 73m Ø av Raudaskjæret		
					4	W	188,3	- 193,0	til V klar av skjæra mellom Skjerjebåen og Rønsøyskjæra		
					5	G	193,0	- 231,2	til 151m SØ av Bjørnbåen j.stg.		
					6	W	231,2	- 240,3	til 183m N om ytre Langtarflua j.stg.		
					7	R	240,3	- 332,6	til innpå V-pynten av Hopagjesinga		
435300 40	Smøla, Veiholmen - Hopen Innveien molo Innholmen molo	63 30.4740 007 58.6110	Iso G 2s	5,8	LA/SC	<div><div></div><div>1.1</div><div></div></div>	1	G	0,0	- 360,0	Rundtlysende.
					4,3						
435301 40	Smøla, Veiholmen - Hopen Bruraknappen	63 30.3613 007 58.8439	FI G 3s	4,7	Lanterne på stang	<div><div></div><div>0.8</div><div></div></div>	1	G	0,0	- 360,0	Rundtlysende.
					5,3						
435302 40	Smøla, Veiholmen - Hopen Ranværene	63 30.2125 007 59.0704	FI G 3s	5,0	Lanterne på stang	<div><div></div><div>0.8</div><div></div></div>	1	G	0,0	- 360,0	Rundtlysende.
					8,4						
435303 40	Smøla, Veiholmen - Hopen Ranværsund	63 30.0227 007 58.9425	FI R 3s	4,5	Lanterne på stang	<div><div>0.8</div><div></div><div></div></div>	1	R	0,0	- 360,0	Rundtlysende.
					5,6						
435400 40	Smøla, Veiholmen - Hopen Kråkungen Innveien sv side n jernstang	63 30.3698 007 57.1879	FI R 3s	5,5	Lanterne på stang	<div><div>0.8</div><div></div><div></div></div>	1	R	0,0	- 360,0	Rundtlysende.
					7,2						
											Overrett med: Retning: Beskrivelse:
435401 40	Smøla, Veiholmen - Hopen Likdraget	63 29.8780 007 58.9096	FI R 3s	4,7	Lanterne på stang	<div><div>0.8</div><div></div><div></div></div>	1	R	0,0	- 360,0	Rundtlysende.
					8,2						
435500 40	Smøla, Veiholmen - Hopen Innveisnaget, SV	63 30.2732 007 57.5441		6,3	Lanterne på stang	<div><div>0.8</div><div></div><div></div></div>	1	R	0,0	- 360,0	Rundtlysende.
					7,2						
											Overrett med: Retning: Beskrivelse:

Fyrnr. Kartnr.	Område Navn Beliggenhet	Posisjon	Karakter	Lys høyde [m]	Beskrivelse Høyde over grunnen [m]	Lysvidde R G W	Sektor - farge - retning - beskrivelse				
435600 40	Smøla, Veiholmen - Hopen Kaggholmtaren Sundets SV side	63 30.1181 007 57.9086	FI G 3s	4,6	Lanterne på stang 7,4	0,8	1	G	0,0	- 360,0	Rundtlysende.
435700 40	Smøla, Veiholmen - Hopen Kulstøtta Sundets nø side	63 30.0389 007 58.4782	FI R 3s	6,4	Lanterne på stang 6,6	0,8	1	R	0,0	- 360,0	Rundtlysende.
435800 40	Smøla, Veiholmen - Hopen Østre Strømsund Sundets n side	63 29.9425 007 58.7728	FI G 3s	3,7	Lanterne på stang 8,4	8,4	1	G	0,0	- 360,0	Rundtlysende.
436000 40	Smøla, Veiholmen - Hopen Vestre Hårkallen Leias ø side	63 29.7527 007 59.2358	FI R 3s	4,6	Lanterne på stang 7,2	0,8	1	R	0,0	- 360,0	Rundtlysende.
436100 40	Smøla, Veiholmen - Hopen Haugøya Øyas sø kant	63 29.2086 007 59.9024	Oc (3) RG 12s	4,5	FL/SC 3,0	3,2 2,9	1	R	217,9	- 234,4	Fra innpå Hopagjesingen til klar SØ av slaggrunnen SØ av Hopagjesingen.
436200 40	Smøla, Veiholmen - Hopen Vestre Suholmen Binningsvaet	63 28.9049 008 01.3282	Oc (2) WRG 8s	8,8	FL/SC 3,0	1,5 1,4 2,5	1	G	179,8	- 193,4	Fra kloss i Tuskjæret til klar Ø av 12m grunne Langfallet
							2	W	193,4	- 204,7	Til klar NV av 1m grunne SV av Vestre Bindingskjæret og klar NV av Storbindingskjæret
							3	R	204,7	- 259,1	Til innover land på Sætergjesinga
436300 40	Smøla, Veiholmen - Hopen Landego N av Hopen	63 29.5827 007 59.5528	FI G 3s	4,5	Lanterne på stang 7,3	0,95	1	G	0,0	- 360,0	Rundtlysende.
436400 40	Smøla, Veiholmen - Hopen Nordre Kattholmen	63 29.4226 008 00.0475	FI R 3s	5,0	Lanterne på stang 5,2	0,8	1	R	0,0	- 360,0	Rundtlysende.
436500 40	Smøla, Veiholmen - Hopen Sandholmtaren	63 29.1509 008 00.3272	FI G 3s	4,0	Lanterne på stang 7,2	0,8	1	G	0,0	- 360,0	Rundtlysende.
436503 40	Smøla, Veiholmen - Hopen Sandholman S N av Hopen	63 28.8216 008 00.7183	Iso G 2s	4,5	Lanterne på stang 8,9	2,7	1	G	0,0	- 360,0	Rundtlysende
436600 40	Smøla, Veiholmen - Hopen Kvitholmskjær	63 28.3315 008 01.4155		3,3	LA/SC 7,2	0,8	1	R	0,0	- 360,0	Rundtlysende.
436800 40	Smøla, Veiholmen - Hopen Kaggholmen, NØ	63 29.9725 007 58.4031	Q G	5,3	Lanterne på stang 8,9	3,4	1	G	0,0	- 360,0	Rundtlysende.
436801 40	Smøla, Veiholmen - Hopen Kaggholmen, SØ	63 29.8527 007 58.6119	Q R	4,8	Lanterne på stang 8,6	3,4	1	R	0,0	- 360,0	Rundtlysende.
436900 40	Smøla, Veiholmen - Hopen Hammarøy, N	63 29.6842 007 58.6943		4,8	Lanterne på stang 6,4	3,6		R	0,0	- 360,0	

Fyrnr. Kartnr.	Område Navn Beliggenhet	Posisjon	Karakter	Lys høyde [m]	Beskrivelse Høyde over grunnen [m]	Lysvidde R G W	Sektor - farge - retning - beskrivelse			
436901 40	Smøla, Veiholmen - Hopen Hammarøy, V	63 29.4719 007 58.4713	Q R	4,6	Lanterne på stang 4,7	3,4	R	0,0	-	360,0
437000 40	Smøla, Veiholmen - Hopen Hammarøysundet, V	63 29.4816 007 58.4015	Q G	3,8	Lanterne på stang 5,7	3,6	1 G	0,0	-	360,0 Rundtlysende.
437001 40	Smøla, Veiholmen - Hopen Hammarøysundet, S	63 29.2885 007 58.3170	Q G	4,1	Lanterne på stang 7,4	3,4	G	0,0	-	360,0
437100 40	Smøla, Veiholmen - Hopen Hammarøy, S	63 29.1247 007 58.3059		4,4	Lanterne på stang 8,4	3,6	R	0,0	-	360,0
437200 40	Smøla, Veiholmen - Hopen Vestre Håholmen	63 28.8179 007 57.9572	Q G	4,0	Lanterne på stang 7,4	3,6	1 G	0,0	-	360,0 Rundtlysende.
437201 40	Smøla, Veiholmen - Hopen Håholmen	63 28.7643 007 58.1184	Q R	4,7	Lanterne på stang 5,5	3,4	1 R	0,0	-	360,0 Rundtlysende.
437300 40	Smøla, Veiholmen - Hopen Verjeskiftet, V	63 28.7419 007 58.7193	Q R	4,0	Lanterne på stang 7,6	3,6	1 R	0,0	-	360,0 Rundtlysende.
437301 40	Smøla, Veiholmen - Hopen Verjeskiftet, Ø	63 28.6911 007 59.0970	Q G	4,3	Lanterne på stang 7,4	3,6	1 G	0,0	-	360,0 Rundtlysende.
437400 40	Smøla, Veiholmen - Hopen Gullklakken	63 28.7046 008 00.1562	Q R	4,2	Lanterne på stang 4,4	3,6	1 R	0,0	-	360,0 Rundtlysende.
437401 40	Smøla, Veiholmen - Hopen Nordre Kvitholmtaren	63 28.4606 008 01.0487	Q G	3,7	Lanterne på stang 7,4	1,3	1 G	0,0	-	360,0
437500 40	Smøla, Veiholmen - Hopen Kvitholmskaget	63 28.3343 008 01.1872	FI G 3s	3,6	Lanterne på stang 7,3	0,8	1 G	0,0	-	360,0 Rundtlysende.
437600 40	Smøla, Veiholmen - Hopen Kvalen Hopen havn, ø sida	63 28.1248 008 00.8545	FI R 3s	3,5	Lanterne på stang 8,2	0,8	1 R	0,0	-	360,0 Rundtlysende.
437700 40	Smøla, Veiholmen - Hopen Nessaskaget Hopen havn sø side	63 28.0521 008 00.5097	FI G 3s	0,0	Lanterne på stang 0,0	0,8	1 G	0,0	-	360,0 Rundtlysende.

Fyrnr. Kartnr.	Område Navn Beliggenhet	Posisjon	Karakter	Lys høyde [m]	Beskrivelse Høyde over grunnen [m]	Lysvidde R G W	Sektor - farge - retning - beskrivelse				
439000 37	Smøla Remmings skjær Ramsøyfjorden	63 21.8134 008 16.9663	FI (2) WRG 5s	9,0	Lyktehus på stativ 7,0	4.52 4.21 6.38	1	G	61,1	- 65,4	Fra innpå Orta til 125 m N av Ortaflua jst
							2	W	65,4	- 68,3	Til 117m S om Brettingen
							3	R	68,3	- 144,7	Til klar NØ av Dyrøfluene og 369 til nærmeste skjær
							4	G	144,7	- 161,4	Til klar Ø av Ø-re Reiflua og 1509 Ø av Storkråka
							5	W	161,4	- 165,8	Til klar V av 10m gunnen og 945m V av indre Naustskjæret
							6	R	165,8	- 184,4	Til klar V av Fosflua
							7	G	184,4	- 193,4	Til klar Ø av Fosflua
							8	W	193,4	- 221,8	Til 606m V av Ramsøygalten
							9	R	221,8	- 243,6	Til 901m S av Ramsøygalten lanterne og klar S av Austklakken (11m)
							10	W	243,6	- 351,7	Til 300m Ø av Nørflua jst og klar 4m grunne.
							11	G	351,7	- 27,7	Til innpå Kattholmen
439010 37	Smøla Breiflua	63 22.4049 008 15.0866	FI W 3s	7,5	lanterne på trebeining 13,5		1	W	0,0	- 360,0	Rundtlysende
439111 37	Smøla Ramsøygalten	63 23.1708 008 20.6577	FI G 3s	6,1	Lanterne på topp av varde 6,9	3	1	G	0,0	- 360,0	Rundtlysende
439500 37	Smøla Pintelen Vikan	63 22.5436 008 13.2323	Iso WRG 6s	4,9	FL/SC 3,2	1.4 1.3 2.3	1	R	87,8	- 101,7	Fra innpå Åstøya til 144 m S av innerste stang i Vikan
							2	W	101,7	- 108,6	Til 39 m S av innerste stang i Vikan
							3	G	108,6	- 258,9	Til 70 m S av Ånskjæret
							4	W	258,9	- 274,1	Til 143 m N av Breiflua lanterne
							5	R	274,1	- 283,3	Til 105 m S av Breiflua lanterne
							6	W	283,3	- 290,7	Til 166 m NØ av Remmingskjæret lykt
							7	G	290,7	- 296,6	Til 184 m SV av Remmingskjæret lykt
							8	W	296,6	- 311,2	Til 195 m NØ av Nordflua stang
							9	R	311,2	- 345,9	Til kloss V av Åstøyflua stang
439501 37	Smøla Lyngholmen Innseilingen til Vikan	63 22.6291 008 13.1220	Q G	5,1	Lanterne på stang 5,5	2.3	1	G	0,0	- 360,0	Rundtlysende
439600 37	Smøla Hestvikholmen Vikan	63 23.1643 008 12.3627	Oc (2) WRG 8s	4,0	FL/SC 3,0	1.3 1.2 2.2	1	G	174,4	- 211,3	Fra innpå Bremnes til 71m SØ for Grunnflua stang
							2	W	211,3	- 219,8	Til 203m SØ av Grunnflua stang og klar V av tørrbåen N for Litldyrøya
							3	R	219,8	- 11,4	Til 54m V av skjær ved innerste stang på Vikan
							4	G	11,4	- 19,2	Til innpå pynten ved Vikan
439700 37	Smøla Lyngværpynnten Lyngværet	63 24.5351 008 11.9301	Oc (3) WRG 12s	11,1	FL/SC 3,3	3.4 3.1 4.9	1	G	104,7	- 117,1	Fra inn mot Svinøya til 40m S av Kjeøygrunnen lanterne
							2	R	117,1	- 263,7	Til 515m S av Storskjæret
							3	W	263,7	- 284,1	Til 675m N av Ramsøygalten lanterne og N av Fosflua
							4	G	284,1	- 291,3	Til 320 S av Ramsøygalten lanterne
							5	W	291,3	- 308,3	Til 111m NØ av Langtaran stang
							6	R	308,3	- 326,4	Til innpå Langtaran
439800 37	Smøla Kjeøygrunnen NV av Smøla	63 24.8924 008 10.4794	Q G	5,3	Lanterne på stang 7,5	0.95	1	G	0,0	- 360,0	Rundtlysende.

Fyrnr. Kartnr.	Område Navn Beliggenhet	Posisjon	Karakter	Lys høyde [m]	Beskrivelse Høyde over grunnen [m]	Lysvidde R G W	Sektor - farge - retning - beskrivelse				
439801 37	Smøla Kjeøy V-side	63 25.0634 008 10.2530	FI G 3s	4,5	Lanterne på stang 8,5	<div><div></div><div>0,8</div><div></div></div>	1	G	0,0	- 360,0	Rundtlysende.
439900 37	Smøla Føllingflu	63 25.7447 008 10.3355		5,2	Lanterne på stang 9,0	<div><div></div><div>0,8</div><div></div></div>	1	G	0,0	- 360,0	Rundtlysende.
440000 37	Smøla Føllingsflu, NV	63 25.8260 008 10.1762	FI R 3s	5,1	Lanterne på stang 9,5	<div><div>0,83</div><div></div><div></div></div>	1	R	0,0	- 360,0	Rundtlysende.
440100 37	Smøla Veitholmflu	63 25.9038 008 09.6201	FI G 3s	4,5	Lanterne på stang 6,2	<div><div></div><div>0,8</div><div></div></div>	1	G	0,0	- 360,0	Rundtlysende.
440200 37	Smøla Mareskjærflu	63 26.0468 008 09.4124		3,5	Lanterne på stang 7,5	<div><div>0,83</div><div></div><div></div></div>	1	R	0,0	- 360,0	Rundtlysende.
441000 37	Smøla Reiråklakken Øyas ø side	63 26.8552 008 09.1810	Oc (2) WRG 8s	5,3	Lyktehus på stativ 5,0	<div><div>1,3</div><div>1,2</div><div>2,2</div></div>	1	R	205,2	- 254,0	Fra Ø av Mefjordbåen stang. til klar S av 6m grunne Austre Reiflua
							2	W	254,0	- 259,6	til 1108m N om Storkråka
							3	G	259,6	- 266,0	til 900m N om Storkråka
							4	R	266,0	- 351,5	til midt mellom Mareskjærflu lanterne og stang Ø for denne
							5	G	351,5	- 4,0	til 90m Ø om stang ved Nordvika
							6	W	4,0	- 6,9	til 40m Ø om stang. ved Nordvika. Nordvik molo ligger i denne sektor
							7	R	6,9	- 129,7	til 108m NØ for Reirågrunnen stang.
							8	W	129,7	- 135,0	til 82m SV av Håskjæret varde
							9	G	135,0	- 138,7	til innpå Oterholmen ,V for Håskjæret varde
441200 37	Ramsøyfjorden Kjeøysund Hitras SV side	63 28.0252 008 17.7598	Oc (2) WRG 8s	6,3	FL/SC 3,2	<div><div>3,3</div><div>3</div><div>4,8</div></div>	1	G	196,7	- 214,0	Fra innpå Hamnaholmen til 185m SØ av Hamnaholmen, klar Ø av 1m grunne
							2	W	214,0	- 219,8	Til 76m NV av stang midt i sundet
							3	R	219,8	- 257,6	Til 76m N av skjæret ved NØ pynten av Spersøyan
							4	G	257,6	- 24,8	Til klar av 4m grunne og 248m V av Ytre Dragskjæret
							5	W	24,8	- 36,9	Til klar Ø av Nautskjærfalla og 270m SØ av Indre Nautskjæret varde
							6	R	36,9	- 64,5	Til pynten av Trollholmen
441400 37	Ramsøyfjorden Sæbuodden Sæbuøy sv side	63 29.3902 008 14.2943	Iso WRG 6s	16,0	Lyktehus på stativ 7,0	<div><div>4,7</div><div>4,4</div><div>6,6</div></div>	1	R	349,6	- 359,4	Fra V av Ramsøybåen til klar V av Arabåen og 541m V av Ytre Nautskjær
							2	W	359,4	- 4,7	til klar 6m grunne ved Hermannsko og 589m Ø av Hårballbåen
							3	G	4,7	- 60,7	til klar S av 1,7m grunne Meflua SV og 252m S av Mefjordbåen stang
							4	R	60,7	- 115,3	til godt N av Hauggjegla FS
							5	W	115,3	- 172,5	til V av Sæburevet og 645 V av Meflesa
							6	R	172,5	- 186,1	til innpå Sæbuøya

Fyrnr. Kartnr.	Område Navn Beliggenhet	Posisjon	Karakter	Lys høyde [m]	Beskrivelse Høyde over grunnen [m]	Lysvidde R G W	Sektor - farge - retning - beskrivelse				
442000 37	Hernesstraumen - Dolmsund Hernesstraumen Risøya NV side	63 29.1756 008 17.4026	Oc (3) WRG 12s	11,0	FL/SC 3,0	3.2 3 4.8	1 G 44,6 - 60,5	Fra innpå Araholman til 134m N av Håskjæret			
							2 W 60,5 - 68,3	Til 126m SØ av Langskjæret varde			
							3 R 68,3 - 137,7	Til 56m NØ av stang V av Oløya			
							4 W 137,7 - 215,0	Til 55m NV av Hummelvikpynten			
							5 G 215,0 - 224,0	Til innpå land i Hummelvika			
442101 37	Hernesstraumen - Dolmsund Vestre Jektholmen Hernesstrømmen	63 30.7689 008 20.7196	FI G 3s	6,5	Lanterne på stang 4,5	0.95	1 G 0,0 - 360,0	Rundtlysende.			
442300 37	Hernesstraumen - Dolmsund Hundholmen Innseilingen til Helsøysundet	63 31.8573 008 20.2929	Iso WRG 6s	14,7	FL/SC 3,0	3.8 3.5 5.4	1 W 37,8 - 42,4	Fra kloss i Jamskjæra til S om Torvholmene			
							2 G 98,8 - 119,4	Fra innpå Steindraget til 220m NØ av Kråka			
							3 W 119,4 - 128,3	til 244m SV av Kråkflesa og SV av Langskjæra			
							4 R 128,3 - 292,3	Til 78m SV av Litlhelsøy og S av Kveitskjæret			
							5 W 292,3 - 294,7	til 49m NØ av Grønvikholman			
							6 G 294,7 - 306,7	til innpå Grønvikholman			
442401 37	Hernesstraumen - Dolmsund Båtviken Kvenvær	63 32.1176 008 23.4946	Iso G 2s	3,5	Lanterne på stativ 3,0	0.6	1 G 0,0 - 360,0	Rundtlysende.			
442410 0	Hernesstraumen-Dolmsund Kvenvær Molo På Molohodet	63 32.0355 008 23.3275	Fast lys yellow	5,0	IB/NB 3,6						
442601 37	Hernesstraumen - Dolmsund Grefsnesskjærene V av Hitra	63 33.5881 008 28.4999	FI G 3s	6,8	Lanterne på stang 6,0	0.95	1 G 0,0 - 360,0	Rundtlysende.			
442800 37	Hernesstraumen - Dolmsund Jektvikskjæra Midtre holme	63 34.3582 008 28.7563	Iso WRG 6s	3,2	FL/SC 4,7	3.8 3.5 5.4	1 R 222,5 - 230,9	Fra innpå Jens Jakobsøya til 125m SØ for pynten på denne			
							2 W 230,9 - 234,2	Til 134m NV av N-ligste Dønholman			
							3 G 234,2 - 55,8	Til 90m NV av Nygrunna stang			
							4 W 55,8 - 62,0	Til 171m SØ av Storflua stang			
							5 R 62,0 - 67,3	Til innpå Talerøya			
443001 37	Hernesstraumen - Dolmsund Saltskjær På sørsiden av innløpet til Hestnessund	63 35.2710 008 32.4928	FI G 3s	7,0	Lanterne på stang 5,0	0.95	1 G 0,0 - 360,0	Rundtlysende.			
443200 37	Hernesstraumen - Dolmsund Hestnessund, nedre Hestnessundet	63 35.3997 008 34.7498	Fast R lys	5,3	Lanterne på stang 6,5	5.2	1 R 0,0 - 360,0	Rundtlysende			
							Overrett med: 443300				
							Retning: 82,8				
							Beskrivelse: Overrettlinje				
443300 37	Hernesstraumen - Dolmsund Hestnessund, øvre Hestnessundet	63 35.4023 008 34.7997	Fast R lvs	9,3	Lanterne på stang 7,0	5.2	1 R 0,0 - 360,0	Rundtlysende			
							Overrett med: 443200				
							Retning: 82,8				
							Beskrivelse: Overrettlinje				

Fyrnr. Kartnr.	Område Navn Beliggenhet	Posisjon	Karakter	Lys høyde [m]	Beskrivelse Høyde over grunnen [m]	Lysvidde R G W	Sektor - farge - retning - beskrivelse				
443601 37	Hernesstraumen - Dolmsund Stamnestaren V av Hitra	63 35.7508 008 32.6503	FI G 3s	5,6	Lanterne på stang 7,3	0,95	1	G	0,0	- 360,0	Rundtlysende.
443801 37	Hernesstraumen - Dolmsund Vikneset Hitra	63 36.6822 008 35.2917	FI G 3s	6,3	Lanterne på stang 5,0	0,953	1	G	0,0	- 360,0	Rundtlysande
444002 37	Hernesstraumen - Dolmsund Rognesflu Dolmsundet	63 37.0385 008 36.8800	FI R 3s	3,2	LA/SC 7,5	2	1	R	0,0	- 360,0	Rundtlysende.
444101 37	Hernesstraumen - Dolmsund Risnespynten V av Hitra	63 37.3833 008 39.7693	Iso G 2s	5,2	Lanterne på stang 3,5	1,3	1	G	0,0	- 360,0	Rundtlysende.
444300 41	Hernesstraumen - Dolmsund Dolmøy, V-pynt Vestre holme	63 38.3177 008 39.7109	FI G 3s	6,2	Lanterne på stang 5,7	1,31	1	G	0,0	- 360,0	Rundtlysende
444401 41	Hernesstraumen - Dolmsund Ytreodden N av Dolmøya	63 39.1147 008 43.1505	FI G 3s	7,0	Lanterne på stang 5,5	0,95	1	G	0,0	- 360,0	Rundtlysende.
444602 37	Hernesstraumen - Dolmsund Hundholmen Holmens S-pynt	63 37.8064 008 42.9893	FI R 3s	4,7	Lanterne på stang 3,9	0,97	1	R	0,0	- 360,0	Rundtlysende.
444604 37	Hernesstraumen - Dolmsund Lille Larsøybåe Dolmsundet	63 37.9957 008 44.3494	FI R 3s	4,1	Lanterne på stang 7,4	1,2	1	R	0,0	- 360,0	Rundtlysende.
445000 38	Hernesstraumen - Dolmsund Dolmsund På Flesa	63 38.7653 008 52.5400	Iso WRG 6s	5,0	FL/SC 3,0	1,4 1,3 2,3	1 2 3	G R G	33,3 43,4 60,6	- 43,4 - 60,6 - 82,8	Fra kloss i skjær SV av lykten til innpå bukta på Vikan til 115m SØ av Hornnestaren j.stg til 63m N av landet V avHornneset og 104 N av Hornnestaren j.stg
							4 5 6 7 8	W R G W R	82,8 170,6 190,1 239,0 251,2	- 170,6 - 190,1 - 239,0 - 251,2 - 260,9	til midt på liten holme kloss Ø av Revsøya (NB! Valøyskjæra) til kloss V av Ilsøya til 713 m S om Ilsøyklubben FL(flomålet) og klar S av 7,6m Ilsøyfluin til 196m NV om Svartskjæret til innpå Skjellandet
445500 38	Hernesstraumen - Dolmsund Ilsøyklubben Dolmøy ø side	63 39.5783 008 53.6861	Oc (2) WRG 8s	8,5	Lyktehus på søyle 5,2	38 3,5 5,5	1 2 3 4 5 6	R G W R W G	87,8 95,2 160,8 173,3 236,9 269,1	- 95,2 - 160,8 - 173,3 - 236,9 - 269,1 - 0,1	Fra innpå land til 51m N av Jerstang vest av Ilsønklubben Til 148m Ø av Raudodden Til 177m Ø av Sandskjærfallet Til 174m SØ av Sørklakken jernstang Til 306m N om Skollflua jernstang Til mørk innover Kjølsøya

Fyrnr. Kartnr.	Område Navn Beliggenhet	Posisjon	Karakter	Lys høyde [m]	Beskrivelse Høyde over grunnen [m]	Lysvidde R G W	Sektor - farge - retning - beskrivelse				
446000 37	Frøyfjorden Bussøy Bussøy Ø pynt	63 34.7378 008 20.4371	Oc (3) WRG 12s	9,0	FL/SC	3,7	1	G	287,9	- 296,4	Fra innover Burøya til midt i seilløpet fra Bussøy og klar N av stang N om Purkholmen
					8,5	3,4	2	R	296,4	- 57,2	Til klar NV om Blåskykøya
						5,3	3	G	57,2	- 77,5	Til godt klar N av 4m grunne Grunnrevet
							4	W	77,5	- 90,5	Til klar S av tørrfallet S av 1m grunne Fauskan
							5	R	90,5	- 137,6	Til innover Bussøyan
446500 37	Frøyfjorden Værsøydraget Østligste Langdraget, SV av Hitra	63 36.5077 008 23.3735	Oc (2) WRG 8s	6,3	Lyktehus på stativ	3,62	1	R	86,6	- 120,3	Fra innpå Kråkværet til 85m NØ av Litlværsøyskjæret varde
					8,0	3,38	2	W	120,3	- 123,8	Til klar SV av Værsøya
						5,28	3	G	123,8	- 261,4	Til S av Finnsøya
							4	W	261,4	- 264,5	Til klar N av Radholman stang
							5	R	264,5	- 271,8	Til innpå Grasstråholmen
446800 41	Frøyfjorden Slettringen På øyas SØ pynt	63 39.9621 008 15.7653	FI(2) W 15s	46,0	FS/NA		1	W	0,1	- 360,0	Rundtlysende
					45,0	18,5					
446810 41	Frøyfjorden Slettringen bifyr På øyas SØ pynt	63 39.9621 008 15.7653	Iso W 2s	31,5	FS/BF		1	W	158,2	- 173,8	Fra V av 20m Skofluin til V av Elsflua
					45,0	14,6					
446900 41	Frøyfjorden Titran Sandholmens s side	63 39.7553 008 17.7503	Iso WRG 6s	7,0	FL/SC	3,38	1	R	290,9	- 325,8	Fra godt klar S om liten holme ved Stabban til 155m V om st. Versøy
					5,0	3,14	2	W	325,8	- 52,4	til klar 1,4m grunner SØ av Sildholmen
						4,94	3	G	52,4	- 111,7	til innpå land Sandholmen
447500 41	Frøyfjorden Sildholmen Titrans v havn	63 39.8758 008 17.3724	Oc (2) WRG 8s	5,0	6-FL/SC	2	1	R	187,8	- 208,6	Fra Ø av Kråksildholmen til midt i løpet inn til Titran
					4,5	1,8	2	G	208,6	- 332,1	til 31m SV av Sandholmen
						3,1	3	W	332,1	- 351,1	til 36m Ø av Sildholmskjæret
							4	R	351,1	- 50,4	til innpå Sildholmen
447700 41	Frøyfjorden Håvika På Håvikskaget	63 39.8314 008 21.5398	Iso WRG 6s	9,0	Lyktehus på stativ	2,7	1	R	247,6	- 9,8	Fra innpå Litdola til klar V av Kalvskinnflua
					8,2	2,7	2	W	9,8	- 16,3	til klar Ø av Tørrskallen
						3,6	3	G	16,3	- 73,7	til klar N av Stabbfluin
							4	W	73,7	- 80,1	til 142m S av liten holme ved Stabben
							5	R	80,1	- 84,9	Til inn på land Synnaskjæret
448002 41	Frøyfjorden Bustvik På neset mellom Bustvik og Håvik	63 40.1378 008 22.4587	Iso R 2s	3,7	LA/SC	0,6	1	R	0,0	- 360,0	Rundtlysende.
					3,0						
448201 41	Frøyfjorden Galten Ø av Titran	63 39.8192 008 23.4608	FI G 3s	5,6	Lanterne på stang		1	G	0,0	- 360,0	Rundtlysende.
					8,4	0,95					

Fyrnr. Kartnr.	Område Navn Beliggenhet	Posisjon	Karakter	Lys høyde [m]	Beskrivelse Høyde over grunnen [m]	Lysvidde R G W	Sektor - farge - retning - beskrivelse				
448500 41	Frøyfjorden Frøyfjorden På Flesa	63 39.3269 008 29.4395	Oc (2) WRG 8s	14,5	Lyktehus på stativ 10,0	5.1 5.1 6.4	1	R	148,8	- 217,1	Fra klar V av 1,3m grunne V av Purkholmane til klar Ø av østligstre holme på Purkholmane
							2	G	217,1	- 288,4	til godt klar S av 11m S avfor Gurukvalen
							3	R	288,4	- 14,0	til klar av 7m og 9m grunne V av Store Kråka
							4	W	14,0	- 29,1	til midt mellom Skalløya og Store Tosøya
							5	G	29,1	- 58,8	til godt klar av 3m grunne NV av Storværsøyskjæret
							6	W	58,8	- 78,0	til godt klar S av Djupklakkflua
							7	R	78,0	- 87,2	til N av 4,5m Kjerringa og S av Laksholmflua 7m
							8	G	87,2	- 108,9	til klar NE av av Ilsøya
							9	W	108,9	- 117,6	til klar SV av Store Sandholmen
							10	R	117,6	- 139,4	til 288m V av V-ligste holme av Purkholmane
							11	G	139,4	- 148,8	til første grense
448700 37	Frøyfjorden Tosøya St. Torsøy ø pynt	63 36.7935 008 28.8136	Iso WRG 6s	6,5	FL/SC 4,5	3.8 3.5 5.4	1	R	110,8	- 127,0	Fra innpå Aspadraget til 160m N av nordligste holme ved Aspadraget
							2	W	127,0	- 135,1	Til 327m N av nordligste holme ved Aspadraget
							3	G	135,1	- 158,5	Til 952m V av Litle Kråka
							4	W	158,5	- 166,2	Til klar av 9m og 7m grunne og 769m V av Litle Kråka
							5	R	166,2	- 258,7	Til 147m S av Sengsholmen
							6	W	258,7	- 263,0	Til 166m N av Klovningen
							7	G	263,0	- 297,8	Til 104m SV av Kvalskjæret stang
							8	W	297,8	- 300,3	Til 118m NØ om stang, NV av Galten stang
							9	R	300,3	- 318,6	Til innpå Lille Torsøya
448900 41	Frøyfjorden Edøya På Edøyknubben	63 39.5039 008 40.5693	Iso WRG 6s	10,6	Lyktehus på stativ 7,2	4.8 4.5 6.7	1	G	66,2	- 77,0	Fra innpå Brannsnåsøya til 118m N om Kvitsnåsøya
							2	W	77,0	- 84,6	Til klar S av Frøyfjorden lykt og 452m N om Kvitsnåsøya
							3	R	84,6	- 174,3	Til 378m V av Mannvikskjæret stang
							4	W	174,3	- 175,7	Til 319m V av Mannvikskjæret stang
							5	G	175,7	- 254,6	Til klar av 8 m grunne SV av Flesa lykt og 588m N av Kjerringvågtaren stang
							6	W	254,6	- 257,4	Til klar N av Ljøbotnen stang og 370m N av Kjerringvågtaren stang
							7	R	257,4	- 262,3	Til innpå Vadholmtaran og Knutshaugskjæra
449100 41	Frøyfjorden Husneset Midt på holmen	63 39.4715 008 46.7436	Oc (3) WRG 10s	6,1	Lyktehus på varde 6,3	7.73 7.32 10.09	1	R	331,0	- 346,7	Fra innpå Husneset til 53m Ø om S-re j.stg. i havna
							2	G	346,7	- 79,9	til 46m N om Ørnøya jst.
							3	R	79,9	- 101,7	til 137m N om Torsteinskjæra
							4	W	101,7	- 108,4	til klar SV av 6m grunne Grønholmtaren
							5	G	108,4	- 185,6	til 131m Ø om Storflua j.stg.
							6	W	185,6	- 190,5	til klar V av 4,2m grunne V av Løskjæra
							7	R	190,5	- 230,5	til klar SØ av 3,5m grunne Ljøbotnen
							8	W	230,5	- 235,3	til 189m N om Tennskjær varde
							9	G	235,3	- 245,4	til innpå Husneslandet
449201 41	Frøyfjorden Kjerringvåg Molo På Molohodet	63 39.3267 008 46.6521	Iso G 2s	6,0	Lanterne på stang 3,0	0.9	1	G	0,0	- 360,0	Rundtlysande
449301 41	Frøyfjorden Storota S av Frøya	63 39.9462 008 31.4384	FI G 3s	7,8	Lanterne på stang 9,5	0.95	1	G	0,0	- 360,0	Rundtlysende.

Fyrnr. Kartnr.	Område Navn Beliggenhet	Posisjon	Karakter	Lys høyde [m]	Beskrivelse Høyde over grunnen [m]	Lysvidde R G W	Sektor - farge - retning - beskrivelse				
449500 41	Frøyfjorden Avløsskjærene Frøya	63 40.0685 008 33.1140	FI G 3s	5,3	Lanterne på stang 5,8	<div><div>1,31</div></div>	1	G	0,0	- 360,0	Rundtlysende
450201 41	Frøyfjorden Mannvikskjæret Skjærets n side	63 40.7757 008 40.9016	FI G 3s	8,0	Lanterne på stang 9,3	<div><div>0,95</div></div>	1	G	0,0	- 360,0	Rundtlysende.
450202 41	Frøyfjorden Teistøy Sydlige pynt på Teistøya	63 40.9703 008 42.5987	FI R 3s	5,6	Lanterne på stang 6,0	<div><div>0,97</div></div>	1	R	0,0	- 360,0	Rundtlysende.
450400 41	Frøyfjorden Kjøløyflu	63 41.0838 008 43.1226	FI R 3s	3,7	Lanterne på stang 6,2	<div><div>1</div></div>	1	R	0,0	- 360,0	Rundtlysende.
450701 41	Frøyfjorden Renholmen På Rennholmen Ø pynt	63 41.1522 008 45.8535	FI G 3s	5,0	Lanterne på stang 6,2	<div><div>0,95</div></div>	1	G	0,0	- 360,0	Rundtlysende.
450810 41	Frøyfjorden Krabbholmflu S av Flatøya	63 40.9401 008 46.8251	FI (2) W 5s	5,0	Lanterne på stang 10,5	<div><div>1,59</div></div>	1	W	0,0	- 360,0	Rundtlysende.
451000 41	Frøyfjorden Flesa Midt på holmen	63 40.6073 008 48.9043	Oc (2) WRG 8s	7,7	Lyktehus på stativ 6,0	<div><div>4,1</div><div>4,1</div><div>5,3</div></div>	1 2 3 4 5 6 7	R G W R W G R	167,0 182,8 234,3 257,2 62,9 73,2 107,4	- 182,8 - 234,3 - 257,2 - 62,9 - 73,2 - 107,4 - 143,1	Fra innpå Håskjæra til klar W om V-ligste Grønholmen til 220m S om Ragnhildskjæra varde og S om Sandskjerfallet stang til klar N om Tirevet til 160m N om Kjerringvågtaren stang. til klar S av Hakflua til 98m N av Krabbholmen og S av Krabbholmflu lanterne til innover Løskjæra
451200 41	Frøyfjorden Ragnhildskjærene	63 41.3967 008 50.6484	FI R 3s	10,3	Lanterne på stativ 10,1	<div><div>1</div></div>	1	R	0,0	- 360,0	Rundtlysende.
451400 41	Frøyfjorden Hammerbergskjær	63 42.3383 008 50.6009	Q G	4,2	Lanterne på stang 6,6	<div><div>0,8</div></div>	1	G	0,0	- 360,0	Rundtlysende.
451600 38	Frohavet Meholmen Ved Inntian	63 42.6996 008 52.7160	Iso WRG 6s	9,1	Lyktehus på varde 6,4	<div><div>2,03</div><div>1,87</div><div>3,19</div></div>	1 2 3 4 5 6	G W R W G R	225,1 240,3 281,2 308,1 316,2 326,5	- 240,3 - 281,2 - 308,1 - 316,2 - 326,5 - 162,5	Fra innpå Stølholmen til 244m SØ av Stølholmen j.stg. til klar NØ av Kongholmfluin til klar SV av Mysingen Varde til klar NØ av Skolflua jst. til klar Ø av Taraskjærfalla til innpå Naustholmen
451623 38	Frohavet Toholmen Vestsiden av Toholmen	63 42.7979 008 52.3438	Fast G lvs	4,8	LA/NE 4,8	<div><div>1,3</div></div>	1	G	0,0	- 360,0	Rundtlysende
451700 41	Frohavet Inntian molo På molohodet	63 43.1524 008 52.6110	Iso R 2s	6,8	Lanterne på stang 4,8	<div><div>1</div></div>	1	R	0,0	- 360,0	Rundtlysende.

Fyrnr. Kartnr.	Område Navn Beliggenhet	Posisjon	Karakter	Lys høyde [m]	Beskrivelse Høyde over grunnen [m]	Lysvidde R G W	Sektor - farge - retning - beskrivelse				
451800 38	Frohavet Ballen Indtian	63 42.5393 008 52.6749	Q R	5,0	Lanterne på stang 7,3	0.83 <div></div> <div></div>	1	R	0,0	- 360,0	Rundtlysende.
452000 41	Frohavet Uttian	63 45.5441 008 51.1225	FI G 3s	4,3	Lanterne på stang 6,3	<div></div> 0.8 <div></div>	1	G	0,0	- 360,0	Rundtlysende.
452226 41	Frohavet Tuvneset Ytterst på Tuvneset	63 44.7826 008 50.5013	Fast R lys	7,3	LA/NE 5,8	0.5 <div></div> <div></div>	1	R	0,0	- 360,0	Rundtlysende.
452400 41	Frohavet Kamholmen Uttian	63 45.6482 008 52.6396	Oc (3) WRG 12s	5,8	FL/SC 3,2	1.31 1.21 2.16	1	G	228,4	- 249,8	Fra N om Stokkskjæret til 108m S Stokkskjæret
							2	W	249,8	- 263,6	til 142m NNØ av Hellskjæret
							3	R	263,6	- 296,4	til 84 m SV av Hellerskjærflua
							4	W	296,4	- 305,4	til m 105m NØ av Langtaren
							5	G	305,4	- 32,7	til NV av Kolskjæra og klar av 5m grunne ved Røsskjæret
							6	W	32,7	- 53,8	til klar SØ av 9m grunne ved Grimsholmen
							7	R	53,8	- 76,1	til innpå Flatøya
452600 41	Frohavet Nordran På holmens SØ pynt	63 48.0409 008 52.4405	Oc (2) WRG 8s	5,1	FL/PC 4,1	4.52 4.21 6.38	1	G	131,3	- 149,3	Fra innover Dolsøyaflua og Mannhømfua til klar NØ av 5m grunne Grunneflua
							2	W	149,3	- 158,0	til klar V av 9m grunne ved Bleiksbågan.
							3	R	158,0	- 235,2	til klar S om L.Svingla
							4	W	235,2	- 246,6	til klar N av Jarnsteinskjær
							5	G	246,6	- 341,7	til Ø av j.stg. Ø av Sandøy
							6	R	341,7	- 38,8	til 86m NV av lanterne V av Sandøy
							7	G	38,8	- 50,7	til innover skjæra SV av Nordran
453000 41	Frohavet Sandøyflu	63 47.3426 008 51.2957	FI G 3s	6,0	Lanterne på stang 6,2	<div></div> 0.8 <div></div>	1	G	0,0	- 360,0	Rundtlysende.
453502 41	Frohavet Lille Valøy N av Uttian	63 47.0759 008 50.8892	FI R 3s	5,8	LA/SC 6,0	1 <div></div> <div></div>	1	R	0,0	- 360,0	Rundtlysende.
454000 41	Frohavet Vestre Kalvholmene Dyrviksundet	63 46.4802 008 49.4035	FI WRG 3s	5,6	Skjermet LA/SC 6,0	1.6 1.3 2.9	1	R	200,7	- 233,4	Fra innpå Ramsøya til 80m S av stang Ø av Søre Valøya
							2	W	233,4	- 235,5	Til 130m S av samme stang
							3	G	235,5	- 274,7	Til innpå Kalvholman
							4	W	274,7	- 200,7	Til første grense
454100 41	Frohavet Kalvholmskjæret Dyrviksundet	63 46.4438 008 49.2686	Q G	4,7	Lanterne på stang 9,0	<div></div> 1.21 <div></div>	1	G	0,0	- 360,0	Rundtlysende
454101 41	Frohavet Oren Dyrviksundet	63 46.4985 008 49.1725	Q R	4,3	Lanterne på stang 4,4	3.6 <div></div> <div></div>	1	R	0,0	- 360,0	Rundtlysende.
454202 41	Frohavet Dyrviksundet, V Dyrviksundet	63 45.7347 008 49.3386	Q R	5,0	Lanterne på stang 7,5	0.97 <div></div> <div></div>		R	0,0	- 360,0	

Fyrnr. Kartnr.	Område Navn Beliggenhet	Posisjon	Karakter	Lys høyde [m]	Beskrivelse Høyde over grunnen [m]	Lysvidde R G W	Sektor - farge - retning - beskrivelse				
454211 41	Frohavet Dyrviksundet Østre Dyrviksundet	63 45.8276 008 49.2722	Fast G lvs	6,2	Lanterne på stang 7,0	<div><div></div><div>0,6</div><div></div></div>	1	G	0,0	- 360,0	Rundtlysende.
454232 41	Frøya østside Klauvaneset På Klauvaneset	63 45.8186 008 49.1653	Fast R lvs	7,7	LA/NE 5,9	<div><div>1</div><div></div><div></div></div>	1	R	0,0	- 360,0	Rundtlysende
454400 41	Frohavet Dyrvik molo På molohodet	63 45.5858 008 49.6386	Iso R 2s	7,0	Lanterne på stang 6,0	<div><div>1,6</div><div></div><div></div></div>	1	R	0,0	- 360,0	Rundtlysende.
454735 41	Frohavet Hellevikskjæra Dyrviksundet	63 46.8879 008 49.1538	Fast G lvs	4,5	HIB på stang 6,6	<div><div></div><div>0,77</div><div></div></div>	1	G	0,0	- 360,0	Rundtlysende.
454736 41	Frohavet Hellevikneset På Hellevikneset	63 46.8896 008 49.0728	Fast R lvs	5,9	HIB på stang 5,8	<div><div>1</div><div></div><div></div></div>	1	R	0,0	- 360,0	Rundtlysende
454738 41	Frøya østside Hellevikneset nord På holmen n for Hellevikneset	63 46.9997 008 49.0879	Fast R lvs	6,2	LA/NE 6,3	<div><div>1</div><div></div><div></div></div>	1	R	0,0	- 360,0	Rundtlysende
454900 41	Frohavet Breivikskjær Ved Breidvik	63 47.4726 008 49.2673		4,6	Lanterne på stang 7,4	<div><div></div><div>0,8</div><div></div></div>	1	G	0,0	- 360,0	Rundtlysende.
455500 38	Fillfjorden Fillholmen Holmens Ø side	63 36.3969 008 59.3565	Iso WRG 6s	8,8	FL/SC 4,2	<div><div>1,7</div><div>1,53</div><div>2,69</div></div>	1	G	116,4	- 121,5	Fra innover kai Fillan til rett på hurtigbåtkai Fillan
							2	W	121,5	- 124,5	til klar S av stang i indre havn
							3	R	124,5	- 151,3	til innover Fillneset
							4	G	192,2	- 197,7	til 77m V av Ansnestaren lanterne til 168m Ø av Ansnestaren lanterne
							5	W	197,7	- 201,1	til 91m V av Kokkholmen
							6	R	201,1	- 264,9	til 92m S om Stranda
							7	W	264,9	- 274,4	til klar N av 2 m grunne ved Tuva og 170m N av Tuva, klar N av Kroppen
							8	G	274,4	- 341,5	til 112m V av Henningsvikpynten
							9	W	341,5	- 347,0	til 29m Ø av Øya
							10	R	347,0	- 358,3	til innom Vikholmen
455515 38	Fillfjorden Flatholmen Øst om Fillan	63 36.4834 008 59.1824	Fast G lvs	3,8	HIB/LA/NE 5,4	<div><div></div><div>0,5</div><div></div></div>	1	G	0,0	- 360,0	Rundtlysende
455610 38	Fillfjorden Kuøya molo på molo	63 39.0114 009 01.6915	Iso R 4s		Lanterne	<div><div>2,9</div><div></div><div></div></div>		R	0,0	- 360,0	
455620 38	Fillfjorden Ansnestaren Fillfjorden	63 37.7439 009 00.1082	Q W	7,0	Lanterne på stang 8,2	<div><div></div><div></div><div>3,47</div></div>	1	W	0,0	- 360,0	Rundtlysende.

Fyrnr. Kartnr.	Område Navn Beliggenhet	Posisjon	Karakter	Lys høyde [m]	Beskrivelse Høyde over grunnen [m]	Lysvidde R G W	Sektor - farge - retning - beskrivelse				
455900 38	Fillfjorden Krabbsundet Hitra NØ side	63 38.9419 009 00.1774	Oc (2) WRG 8s	5,5	FL/SC 0,0	1,4 1,1 5	1	G	159,2	- 167,7	Fra innpå Skolvågneset til 243 E av Skolflua stang
							2	W	167,7	- 188,8	til 109m W av Hestøya
							3	R	188,8	- 203,7	til klar W av 4m og 2m grunner V av Kvalskjæra
							4	G	203,7	- 355,4	til midt i seilingsleden på broen
							5	R	355,4	- 28,5	til klar W av stang i Sandvika
							6	G	28,5	- 33,3	til inn mot land i Sandvika
456000 38	Krabbesundet bru Krabbesundet	63 38.5509 009 00.2526	Iso W 2s	16,0	Lanterne på stativ 0,0		1	W	0,0	- 360,0	Rundtlysende.
456019 38	Fillfjorden Frøskjæret Øst om Tistillen	63 38.8386 009 00.3026	Fast G lvs	4,1	HIB/LA/NE 8,4	0,5	1	G	0,0	- 360,0	Rundtlysende
456510 38	Ulvøy og Fjellværøy Bukholmen Ø av Fjellværøya	63 37.5865 009 08.9100	FI (2) W 5s	10,5	Lanterne på stang 4,8	1,71	1	W	0,0	- 360,0	Rundtlysende.
456511 0	Ulvøy og Fjellværøy Bukholmsundet Sørøst på Fjellværøy	63 37.6960 009 08.7960		0,0	IB 0,0						
456513 38	Ulvøy, Fjellværøy Reitholmen Sør Trøndelag	63 36.8299 009 07.3629	Q G	4,5	Lanterne på stang 8,2	2,3	1	G	0,0	- 360,0	Rundtlysende lanterne
456600 38	Ulvøy og Fjellværøy Knarlagsund, V På I Mysingen	63 39.9123 009 01.1934	Iso WRG 6s	9,8	FL/SC 0,0	4,6 4,3 6,5	1	G	273,2	- 279,2	Fra innover Ulvøya i Melkvika til klar S av Vikaskjæret og innover Knarlagsundet
							2	W	279,2	- 323,3	til 85m E av nordligste Kvalskjæra
							3	R	323,3	- 21,0	til 37m W av Frøskjæret HIB
							4	W	21,0	- 23,9	Til 30m E av Krabsundet lykt
							5	G	23,9	- 73,6	til 90m N om Svartskjæret
							6	W	73,6	- 77,5	til 163m S om Ilsøya
							7	R	77,5	- 104,0	til godt klar N om Nordklakken kardinal
							8	W	104,0	- 144,2	til klar W av Hestøya
							9	G	144,2	- 155,9	til innpå Hestøya
456613 38	Ulvøy og Fjellværøy Purkholmen, NV	63 40.1746 009 01.1050		4,0	Lanterne på stang	2,6		G	0,0	- 360,0	
456614 38	Ulvøya og Fjellværøy Hestøya, SV	63 40.2295 009 01.1608	FI R 3s	3,7	Lanterne på stang			R	0,0	- 360,0	
456615 38	Ulvøy og Fjellværøy Purkholmen, N	63 40.2384 009 01.3848	FI G 3s	4,0	Lanterne på stang	2,9		G	0,0	- 360,0	
4567P 38	Knarlagsund Knarlagsund bro	63 39.7949 009 05.4737	Fast R lvs	0,0	 0,0			R	0,0	- 360,0	

Fyrnr. Kartnr.	Område Navn Beliggenhet	Posisjon	Karakter	Lys høyde [m]	Beskrivelse Høyde over grunnen [m]	Lysvidde R G W	Sektor - farge - retning - beskrivelse				
457000 38	Ulvøy og Fjellværøy Auster Knarrlagsund Svellungens nø side	63 39.4620 009 08.9412	Iso WRG 6s	8,5	FL/SC 0,0	4,7	1	G	99,5	- 106,3	Fra innpå land N av Bekkvika til 29m N av landet på Vetanodden
						4,4	2	W	106,3	- 120,4	til 230m SV av Osholmen (oppdrettsanlegg)
						6,5	3	R	120,4	- 153,9	til innover Sveltungen
							4	W	153,9	- 263,5	til innpå Kråkøya
							5	G	263,5	- 280,5	til 60m S om Kråktaren og S om Kråkøyflu
							6	W	280,5	- 288,3	til 216m N om Flesa lykt
							7	R	288,3	- 294,6	til 202m S om Flesa lykt
							8	W	294,6	- 296,6	86 m N av Gullholmen (Varde)
							9	G	296,6	- 300,8	til innover Gullholmen
457500 38	Ulvøy og Fjellværøy Grønnholmen Ved Herøy	63 40.7718 009 09.1765	Oc (2) WRG 8s	11,3	FL/SC 0,0	4,6	1	R	32,0	- 43,0	Fra innpå Sjøbryøya til 95m W av Skarvskjær
						4,3	2	W	43,0	- 48,0	til 113m E av Ø-ligste j.stg i Sandvika
						6,5	3	G	48,0	- 121,0	til 322m NE av Hjertøyskjæret
							4	W	121,0	- 158,8	til til 113m W av Kobbskjæra
							5	R	158,8	- 191,6	til 96m E av Kobbskjæra
							6	W	191,6	- 292,3	til 97m NNE om Tindholmen
							7	R	292,3	- 316,5	til rett NE om Flesa lykt
458000 41	Frøya Kvisten Indrehølen	63 42.3112 008 26.5364	Oc (3) WRG 10s	17,5	4-FL/NB 7,5	6,7	1	G	74,3	- 78,7	Fra inn over land til 495m N av Svartnakken varde.
						6,3	2	W	78,7	- 85,9	Til klar S av 26m-grunne på Grunnrevet.
						8,9	3	R	85,9	- 89,9	Til klar N av 26m-grunne på Grunnrevet.
							4	W	89,9	- 103,3	Til klar S av 21m-grunne på Storflua.
							5	G	103,3	- 109,8	Til klar N av 21m-grunne på Storflua.
							6	W	109,8	- 114,4	Til klar S av 12m-grunne SV av Einstakken.
							7	R	114,4	- 122,4	Til 315m SV av Indre Hilbofalla.
							8	G	122,4	- 183,7	Til 327m Ø av Ørnøya varde.
							9	W	183,7	- 190,5	Til 346m Ø av Ausa varde.
							10	R	190,5	- 215,5	Til 341m SØ av Måskjæra.
							11	W	215,5	- 218,6	Til 294m NV av Habåskjæret
							12	G	218,6	- 242,2	Til klar NV av Gammøytaren LA.
							13	R	242,2	- 249,3	Til inn over Hågsteinøya.
458100 41	Frøya Gulholmen Indrehølen	63 43.2283 008 33.3076	Oc (2) WRG 8s	7,5	Lyktehus på stativ 6,0	2,45	1	R	252,5	- 259,1	Fra innpå Langøya til 60m S av Langøya
						2,24	2	G	259,1	- 356,7	til 63m Ø av Sørsvaet jernsøyle
						3,74	3	R	356,7	- 80,4	til 369m N av Østre Kvalholmen
							4	W	80,4	- 89,6	til 899m N av Østre Kvalholmen
							5	G	89,6	- 108,6	til 373m NØ av 6m grunne midtre Kvistflua
							6	W	108,6	- 113,9	til 836m NØ av 6m grunne midtre Kvistflua
							7	R	113,9	- 163,3	til Ø om St. Bremholmen
458121 41	Frøya Måsøyskjærtaren	63 43.0571 008 33.0877	FI G 3s	10,2	Lanterne på stang	3,1	G 0,0 - 360,0				
458122 41	Frøya Hjertøyholmen Måsøya	63 42.9363 008 33.3931	Q R	6,0	Lanterne på stang	1,1	R 0,0 - 360,0				
458123 41	Frøya Skarvnakken Måsøya	63 42.8903 008 33.2738	Q G	6,1	Lanterne på stang	1,2	G 0,0 - 360,0				

Fyrnr. Kartnr.	Område Navn Beliggenhet	Posisjon	Karakter	Lys høyde [m]	Beskrivelse Høyde over grunnen [m]	Lysvidde R G W	Sektor - farge - retning - beskrivelse				
458200 41	Frøya Hjartøysund På nordligste Langøybåe	63 43.5980 008 35.0703		7,0	Lanterne på stativ 11,0	0.89 	1	R	0,0	- 360,0	Rundtlysende.
458400 41	Frøya Hågsteinøya Indrehølen	63 43.8598 008 35.6121	Iso WRG 6s	16,5	FL/SC 3,0	4.8 4.5 6.7	1 2 3 4 5 6 7	G R G W R W G	10,7 34,2 44,6 72,9 88,3 234,8 237,2	- 34,2 - 44,6 - 72,9 - 88,3 - 234,8 - 237,2 - 245,7	Fra innpå Flatøya til kloss i stang SØ av Hjartøysund lanterne Til rett på Hjartøysund lanterne Til klar N av Fluskjæra Til klar S av Indre Hilbåfalla og S av 6m grunne Midtre Kvistflua Til 39m S av Einarsholmen Til klar 110m N av Langkjelholmen Til innpå Bremneset
458602 41	Frøya Håksteinøyskjær Ved skjæret Håksteinøy Ø side	63 43.8618 008 36.0784	FI R 3s	4,5	Lanterne på stang 0,0	1 	1	R	0,0	- 360,0	Rundtlysende.
458800 41	Frøya Urdsvikholmen På holmens nv side	63 44.8344 008 38.8372	Oc (3) WRG 12s	6,5	FL/SC 6,5	3.7 3.4 5.3	1 2 3 4 5 6	G W R G R G	49,9 52,0 55,5 67,4 230,1 237,7	- 52,0 - 55,5 - 67,4 - 230,1 - 237,7 - 240,8	Fra slaggrunnslinje til 120m NV om Langkjelholmen til 77m S om Hågsteinen til 222m S av Gammøytaren lanterne til 55m SØ av Store Sauholmen og klar SØ av Litsauholmen til 54m N om Klubben til innpå Klubben
458900 41	Frøya Sandvika molo På molohodet	63 45.2220 008 40.7065	Iso G 2s	4,5	Lanterne på trestolpe. 3,3	 0.5	1	G	0,0	- 360,0	Rundtlysende.
459001 41	Frøya Austre Gammøytaren Indrehølen på Gammøytaren	63 44.7028 008 36.6273	Q G	4,6	LA/SC 7,8	 2.3	1	G	0,0	- 360,0	Rundtlysende.
459110 41	Frøya Gammøytaren Indrehølen	63 44.5367 008 36.5091	FI (2) W 5s	10,0	Lanterne på stang 15,0	 3	1	W	0,0	- 360,0	Rundtlysende.
459500 41	Frøya Humlingsværet Humlingsværet. På Likøytåen	63 45.4745 008 25.0385	Oc (2) WRG 8s	7,0	FL/SC 6,6	4.5 4.2 6.4	1 2 3 4 5 6 7 8 9 10 11 12	G W R G R W W G R W G	30,9 56,7 67,0 105,1 112,7 177,5 188,9 191,3 200,9 248,5 313,3 319,9	- 56,7 - 67,0 - 105,1 - 112,7 - 177,5 - 188,9 - 191,3 - 200,9 - 248,5 - 313,3 - 319,9 - 5,0	Fra rett klar SØ av Hilbågfalla til 277m NV av Hilbågskjæra til Klar S av Hillbågan og 182m S av Vasskjæret til 143 V av Storleiskjær V stang til midt mellom Storleiskjær og Kveiteskær til 200m V av Håbågtaran stang til 136m Ø av av Håbågtaran stang til 85m V av ytre Årtaren til 66m Ø av Håbågskjæret til 51m NV av Lyngøya NB: oppdrett i sektor til SV om Nordre Kvistflua til Ø om Midtre Kvistflua til innover Humlingsværet

Fyrnr. Kartnr.	Område Navn Beliggenhet	Posisjon	Karakter	Lys høyde [m]	Beskrivelse Høyde over grunnen [m]	Lysvidde R G W	Sektor - farge - retning - beskrivelse				
459800 41	Frøya Synnkya Kyahølen. Holmens SØ side	63 45.6410 008 18.7874	FI WRG 5s	8,1	4-FL/SC	4.33	1	R	227,2	- 240,0	Fra NV av V-ligste Storleiskjæret stang til 86m SØ av Hannaskjæret
					8,3	4.02	2	W	240,0	- 241,6	til 276m NV av Småværet
						6.13	3	G	241,6	- 261,8	til 137m S om Håbågan stang
							4	W	261,8	- 265,2	til 174m N om Barden stang
							5	R	265,2	- 329,2	til klar V av indre Hilbåfalla
							6	W	329,2	- 48,6	til klar S om Seffrinfallet
							7	R	48,6	- 128,0	til klar NØ av 15m Ørnklakken
							8	W	128,0	- 138,6	til klar V av Skabbtåa og SV av Elsflua
							9	G	138,6	- 153,1	til innpå land vestsiden av Kya
460000 41	Frøya Littleiskjæret Kyahølen	63 46.2485 008 19.1470	Oc (3) WRG 12s	6,7	FL/SC	3.7	1	G	130,0	- 184,1	Fra midt mellom molohodene inn på havnen på Kya til V av Skreiungan
					0,0	3.4	2	R	184,1	- 267,5	til S av Kveitskjer og 237m N av Storleiskjær Ø stang
						5.3	3	W	267,5	- 271,3	til 169m N av Storleiskjær Ø stang
							4	G	271,3	- 292,0	til 95m SV av Storleiskjær V stang.
							5	W	292,0	- 297,5	til 151m N om Langtaren stang
							6	R	297,5	- 74,2	til klar N av Ytre Båhauet og 152m N om Langtareskjæra stang
							7	G	74,2	- 75,9	til kloss fri S-ligste holme på Kya
460200 41	Frøya Kya Kyahølen. På midtre holme	63 46.3937 008 18.7241	Iso WRG 6s	14,3	Lyktehus på stativ	4.8	1	R	71,9	- 86,3	Fra N av Båhauet til klar N av Leiflua
					10,7	4.5	2	W	86,3	- 105,3	Til S av Skofluin
						6.7	3	G	105,3	- 117,0	Til N av Ørnklakken
							4	W	117,0	- 134,7	Til V av Elsflua
							5	R	134,7	- 167,9	Til V av Hillbågskjæret og Ø av Høfluan
							6	W	167,9	- 174,0	Til V av Hillbågskjæret
							7	G	174,0	- 199,1	Til V av Levisen stang
							8	R	233,8	- 283,1	Fra innpå Tennøyklumpen til klar 119m N av Østre Storleiskjæret stang
							9	G	283,1	- 297,0	Til klar 87m S av Vestre Storleiskjæret stang
							10	W	297,0	- 302,5	Til klar 117m Ø av Langtaran stang
							11	R	302,5	- 350,6	Til Ø av Synnkya
460402 41	Frøya Skarvøya På øyas østside	63 45.9420 008 35.7020	Q R	7,0	Lanterne på stang	1	1	R	0,0	- 360,0	Rundtlysende.
					0,0						
460600 41	Frøya Bukkøyholmen På holmens ø pynt	63 46.3316 008 39.4813		6,4	Lanterne på stang	0.89	1	R	0,0	- 360,0	Rundtlysende.
					0,0						
460800 41	Frøya Håholmen På Håholmen	63 46.5123 008 36.9467	Iso WRG 6s	9,5	FL/SC	3.38	1	R	79,6	- 97,6	Fra innpå Håholmen til 89m N om Synstøya
					3,0	3.14	2	G	97,6	- 114,9	til 61m S om Grøtholmen
						4.94	3	R	114,9	- 257,7	til klar 77m S om Langskjæret
							4	W	257,7	- 264,6	til 67m N om V-re Bukkøyholmen
							5	G	264,6	- 275,1	til innpå Bukkøyholmen
461000 41	Frøya Brattholmbåen	63 47.2114 008 37.5183		5,3	Lanterne på stang	0.84	1	G	0,0	- 360,0	Rundtlysende.
					6,9						

Fyrnr. Kartnr.	Område Navn Beliggenhet	Posisjon	Karakter	Lys høyde [m]	Beskrivelse Høyde over grunnen [m]	Lysvidde R G W	Sektor - farge - retning - beskrivelse				
461100 41	Frøya Ørnflaugvågen molo På molohodet	63 47.4758 008 38.6714	Iso R 2s	5,0	Lanterne på stang 3,0	1 1 1	1	R	0,0	- 360,0	Rundtlysende.
461200 41	Frøya Kalvøyskjæret	63 48.1463 008 40.1458		6,4	Lanterne på stang 0,0	0,84 0,84 0,84	1	G	0,0	- 360,0	Rundtlysende.
461300 41	Frøya Sætervågen molo V side av Frøya	63 48.0078 008 40.8140		7,6	HIB på stang 5,9	1,1 1,1 1,1	1	R	0,0	- 360,0	Rundtlysende.
461301 41	Frøya Dyrøyskjer, N Dyrøy N	63 48.0550 008 40.9000		4,6	HIB på stang	1,4 1,4 1,4		G	0,0	- 360,0	
461310 41	Frøya Jamnungen, N Jamnungen N	63 48.2509 008 38.9597		4,9	Lanterne på stang	2,25 2,25 2,25		R	0,0	- 360,0	
461311 41	Frøya Oseliusskjeret	63 48.1919 008 39.6383		4,4	Lanterne på stang	2,6 2,6 2,6		G	0,0	- 360,0	
461320 41	Frøya Jemnungskjera	63 48.3851 008 38.2581		4,6	Lanterne på stang	2,5 2,5 2,5		W	0,0	- 360,0	
461322 41	Frøya Bogaskjeret Bogaskjeret	63 49.0005 008 38.3877		5,0	Lanterne på stang	2,6 2,6 2,6		R	0,0	- 360,0	
461400 41	Frøya Båtvika	63 48.1460 008 41.5498		6,1	Lanterne på stang 0,0	0,89 0,89 0,89	1	R	0,0	- 360,0	Rundtlysende.
461402 41	Frøya Kvalværsøy, S Kvalværsøy S	63 48.2820 008 42.3240		4,5	HIB på stang	1,4 1,4 1,4		R	0,0	- 360,0	
461404 41	Frøya Selbuskjæret V. av Sætervågen	63 48.6220 008 42.7670		5,5	HIB på stang	1,4 1,4 1,4		R	0,0	- 360,0	
461405 41	Frøya Derekholmen, N Derekholmen	63 48.6930 008 42.9720		5,5	HIB på stang	2,6 2,6 2,6		G	0,0	- 360,0	
461800 41	Frøya Lyngøyholmen På s Likholmene	63 48.9635 008 43.5390	Oc (3) WRG 12s	5,5	Lyktehus på stativ 6,5	4,52 4,21 6,38	1 2 3 4 5 6	G R W G R G	180,6 184,5 196,9 219,0 275,2 47,2	- 184,5 - 196,9 - 219,0 - 275,2 - 47,2 - 55,9	Fra klar Ø av Tennskjæret til 180m V av Seingsholmen til 234m Ø av Seingsholmen til 184m NV av Langskjæra til 40m N av Kramerholmen lanterne til 48m V av Derekholmen HIB til 125m SØ av lyngøya

Fyrnr. Kartnr.	Område Navn Beliggenhet	Posisjon	Karakter	Lys høyde [m]	Beskrivelse Høyde over grunnen [m]	Lysvidde R G W	Sektor - farge - retning - beskrivelse				
462400 41	Frøya Sulsleikua Sulsfjorden. Holmens sv pynt	63 48.6715 008 34.9532	Iso WRG 6s	11,0	Lyktehus på varde 8,0	4.78	1	R	276,7	- 283,9	Fra innpå slaggrunslinjen Skarvskjæret til 26m S om
						4.47					Nørdjammungen lanterne
						6.68	2	W	283,9	- 284,9	Til 55m N om Stordjammungen
							3	G	284,9	- 301,8	Til pynten av øy S om Tjønneyskjæret
							4	R	301,8	- 353,5	Til NØ pynten av llen
							5	G	353,5	- 122,7	Til 117m SV av Teistholmen
							6	R	122,7	- 160,3	Til 201m Ø av Uggsteintaren stang og kloss V av 6m grunne
							7	G	160,3	- 214,1	Til inn mot Skarvøyan
462402 41	Frøya Suslikua, Ø Sulfjorden	63 48.6365 008 35.5993		5,4	Lanterne på stang	2.25		R	0,0	- 360,0	
462405 41	Frøya Snøstaren	63 48.3866 008 37.1279		5,2	Lanterne på jernstang			G	0,0	- 360,0	
						4					
462601 41	Frøya Søndre Ugsteingrunn Sulfjorden	63 50.3859 008 33.8705		5,0	Lanterne på stang			G	0,0	- 360,0	
						2.6					
462610 41	Frøya Uggsteinøy Sulfjorden	63 50.5388 008 33.5499	FI (2) W 5s	7,7	Lanterne på stang 6,7		1	W	0,0	- 360,0	Rundtlysende.
						1.71					
462611 41	Frøya Mannbruholmen	63 50.7930 008 33.2046		4,6	Lanterne på stang			G	0,0	- 360,0	
						2.65					
462800 41	Sula Kvalskreia Øyas ø side. Holmens sv pynt	63 50.9496 008 31.1022		7,2	Lanterne på stang 5,8		1	G	0,0	- 360,0	Rundtlysende.
						0.8					
463000 41	Mausundvær Skogsøya S av Mausundvær	63 50.5253 008 37.9747	Oc (2) WRG 8s	16,7	FL/SC 3,0	4.5	1	R	244,5	- 247,8	Fra inn på Urdsøya til 290m S av Sørkråka båke
						4.2	2	W	247,8	- 265,5	Til 344m N om Singsholmen
						6.4	3	G	265,5	- 346,7	Til 147m Ø av Svartskjæret
							4	R	346,7	- 58,6	Til 279m NV av østligste skjær på Småvær.
							5	W	58,6	- 63,7	Til 276m SØ av Hingskjæret
							6	G	63,7	- 70,1	Til inn på Skogsøya
463010 41	Mausundvær Remmingtaren	63 50.5142 008 36.5987		4,9	Lanterne på stang			W	0,0	- 360,0	
						2.4					
463011 41	Mausundvær Tromsa	63 50.5900 008 37.0650	FI G 3s	4,4	Lanterne på stang			G	0,0	- 360,0	
						2.8					
463012 41	Mausundvær Skarveskjæret V av Skogsøya	63 50.7895 008 37.0932	Q R	5,5	LA/SC	1.8	1	R	0,0	- 360,0	Rundtlysende

Fyrnr. Kartnr.	Område Navn Beliggenhet	Posisjon	Karakter	Lys høyde [m]	Beskrivelse Høyde over grunnen [m]	Lysvidde R G W	Sektor - farge - retning - beskrivelse				
463200 41	Mausundvær Måøya Øyas s pynt. Vasøysund	63 51.5187 008 39.2901	Oc WRG 6s	29,5	FL/NB 8,0	4.3 4 6.1	1	R	255,2	- 268,8	Fra kloss i lille Fagerholmen til 250m S av Lille Burøy
							2	W	268,8	- 286,6	til godt N om Seingsholmen
							3	G	286,6	- 316,7	til innpå Bøtteskjæret
							4	R	316,7	- 104,9	til kloss S om hvit lanterne
							5	G	104,9	- 171,9	til klar Ø av Ausskjærflua og 394m Ø av Seiballtaran stang
							6	W	171,9	- 183,6	til ca.540m V av Vingleia fyr og 143m V av Per Arntsa Taran N, stang
							7	R	183,6	- 189,5	til rett Ø av Vingleia fyr
463777 41	Frøya Mannholmtaran Nord for Rottingen	63 49.9851 008 47.2258	Q G		Lanterne på stativ 11,1	2.4	1	G	0,0	- 360,0	Rundtlysende
463779 41	Støveleia, Frøya Langskjærklakken	63 49.2009 008 44.6703		4,1	Lanterne på stang	2.3	1	R	0,0	- 360,0	Rundtlysende rød
463781 41	Støveleia Kremerholmen Sør Trøndelag	63 48.8208 008 46.3713	Q G	5,2	Lanterne på stang 8,0	2.3	1	G	0,0	- 360,0	Rundtlysende
463783 41	Støveleia Lille Rottingsflu, S Sør Trøndelag	63 49.0705 008 47.3700	Q G	3,3	Lanterne på stang 8,1	2.26	1	G	0,0	- 360,0	Rundtlysende lanterne
463784 41	Støveleia Svartskjæret Sør Trøndelag	63 49.2411 008 47.8114	Q R	4,1	LA/SC 8,1	2.3	1	R	0,0	- 360,0	Rundtlysende lanterne
463800 41	Frøya Dolsøy Øyas n pynt. Svellingen	63 48.4875 008 49.1952	Iso WRG 6s	11,1	FL/SC 3,0	4.78 4.47 6.68	1	G	37,3	- 39,4	Fra innpå land på Svellingen til akkurat klar NV av 8m grunne S av Dolsøya
							2	W	39,4	- 43,7	til klar 3m grunne ved Inderøya
							3	R	43,7	- 52,0	til 25m Ø av j.stg. m/toppmerke i havnen
							4	G	52,0	- 102,3	til innpå Rottingen
							5	R	102,3	- 169,8	til klar Ø av 6m grunne Mannholmfluin
							6	G	169,8	- 176,2	til klar Ø av 9m grunne Breiflua
							7	W	176,2	- 221,6	til klar NV av Dolsøyflua
							8	R	221,6	- 267,5	til 148m S av S Bleikskjær j.stg.
							9	W	267,5	- 268,8	til klar N av 6m grunne S av Bleikskjæra og 245m S av Bleikskjær jst.
							10	G	268,8	- 273,7	til 180m N av Embertsholmen, rett på Jarsteinskjæret
464100 41	Frøya. Kreksjærtaren	63 47.9433 008 49.4964		6,0	Lanterne på stang 7,0	2	1	G	0,0	- 360,0	Rundtlysende.
464102 41	Frøya Skaget Varde SØ av Dolsøya	63 48.1435 008 49.3505	Q R	11,0	LA/SC 9,3	0.9	1	R	0,0	- 360,0	Rundtlysende.
464104 41	Frøya Svellingen hamn Svellingen	63 48.1424 008 48.0193	Q R	3,0	LA/SC 7,3	0.9	1	R	0,0	- 360,0	Rundtlysende

Fyrnr. Kartnr.	Område Navn Beliggenhet	Posisjon	Karakter	Lys høyde [m]	Beskrivelse Høyde over grunnen [m]	Lysvidde R G W	Sektor - farge - retning - beskrivelse				
464400 41	Sula Lomsøygalten	63 50.9435 008 30.4100		5,3	Lanterne på stang 0,0	0,84	1	G	0,0	- 360,0	Rundtlysende.
464401 41	Sula Lomsøygalten, S	63 50.7978 008 30.4470		4,3	Lanterne på stang	1,1		G	0,0	- 360,0	
464403 41	Sula Lomsøygalten, NV	63 51.0870 008 30.4222		4,4	Lanterne på stang	1,4		G	0,0	- 360,0	
464405 41	Sula Lomsøygalten, N	63 51.2144 008 30.5021		4,4	Lanterne på stang	1,1		G	0,0	- 360,0	
464600 41	Sula Maløy	63 52.4672 008 34.9644		9,0	Lanterne på stang 0,0	0,84	1	G	0,0	- 360,0	Rundtlysende.
464800 41	Sula Håskjæret Håskjæret	63 50.1336 008 29.9416	Iso WRG 6s	6,8	FL/SC 6,0	3,4 3,2 5	1	G	175,9	- 188,9	Fra innpå Lomsøya til 54m Ø av Lomsøya og klar Ø av Leiholmtaren,SV lanterne
							2	W	188,9	- 191,4	til 29m V av Lomsøygalten og V av Leiholmtaren Ø lanterne
							3	R	191,4	- 352,4	til 225m V av Stangdraget og godt fri 0.8m NV av Stangdraget
							4	W	352,4	- 5,1	til 114m Ø om Eistkjæret
							5	G	5,1	- 25,1	til 117m V av Hingsholmen
							6	W	25,1	- 30,1	til 72m Ø av Klauvholmen
							7	R	30,1	- 41,6	til 256m Ø av Hysskaget
							8	G	41,6	- 56,8	til innpå Samnøya
465000 41	Sula Sula Store Sulas N kant	63 50.8517 008 27.1713	Fl(3) W 30s	43,5	FS/NA 13,0	18	1	W	0,0	- 360,0	Rundtlysende.
465100 41	Sula Sula hamn, øvre Storsulas NØ pynt	63 50.8855 008 27.4333	Fast R lvs	6,4	Lanterne på stang 2,2	4,38	1	R	123,0	- 218,0	
							Overrett med: 465200 Retning: 169,9 Beskrivelse: Leder mellom jernstengene				
465200 41	Sula Sula hamn, nedre Storsulas NØ pynt	63 50.9263 008 27.4177	Fast R lys	4,3	Lanterne på stang 3,2	4,38	1	R	123,0	- 218,0	
							Overrett med: 465100 Retning: 169,9 Beskrivelse: Leder mellom jernstengene				
465300 41	Sula Sula hamn molo På molohodet	63 50.9338 008 27.4929	Iso G 2s	5,1	Lanterne på stang 0,0	2,1	1	G	0,0	- 360,0	Rundtlysende.

Fyrnr. Kartnr.	Område Navn Beliggenhet	Posisjon	Karakter	Lys høyde [m]	Beskrivelse Høyde over grunnen [m]	Lysvidde R G W	Sektor - farge - retning - beskrivelse				
465400 41	Sula Kallholmen Holmens n pynt. Gulskitleia	63 50.9899 008 25.3605	Oc (2) WRG 8s	17,0	Lyktehus på stativ 10,0	4.52 4.21 6.38	1 G 71,5 - 91,3 2 W 91,3 - 95,3 3 R 95,3 - 255,9	Fra innom Ø Sildskjæret til godt klar N om Gulskiten til godt klar S om 6,7m grunne ved Hornfluin til innpå Langskjæra			
465600 41	Sula Maltsekken Gulskitleia	63 51.1933 008 27.3732	Iso WRG 6s	4,8	Lyktehus på stativ 8,5	4.21 3.95 6	1 G 79,1 - 87,2 2 W 87,2 - 92,2 3 R 92,2 - 237,6 4 W 237,6 - 239,1 5 G 239,1 - 243,5 6 R 243,5 - 257,5 7 R 340,4 - 4,0	Fra N-pynt av Kalholmen til 554m N om Vestre Sildskjæret til 130m S om Steinbitskjæret til 31m S om Sandholmen lanterne til 59m N om Maursund Brannholmen til 101m N om Sulsbrannholmen til innpå land Fra Følinge til innpå land Sula			
465642 41	Sula Melsekken, S	63 51.0426 008 27.4345	Fast R lvs	4,3	Lanterne/IB på trekant 0,0	1.2	1 R 0,0 - 360,0	Rundtlysende rød			
465645 0	Sula Sula Havn	63 50.8990 008 27.5850		6,8	IB. Stor trekant merket m						
465750 41	Frøya Søre Oterholmen	63 51.4641 008 27.8059	Q R	4,4	Lanterne på stang 7,1	3.1	1 R 0,0 - 360,0	Rundtlysende			
465800 41	Sula Leiholmtaren ø av Brandskjærene	63 51.5524 008 30.3988	Iso RG 6s	3,0	Lyktehus på stativ 11,0	3.38 3.14	1 G 324,4 - 340,4 2 R 340,4 - 121,3 3 G 121,3 - 146,4	Fra innpå Kvalskreen varde til 120m Ø om Lomsøygalten j.stg. til 141m NØ om Suls Brannholmskjæra til V om j.stg. V av Mausund Brannholmen			
465802 41	Sula Leiholmtaren, SV	63 51.4074 008 30.3612	Q R	4,3	Lanterne på stang	1	R 0,0 - 360,0				
465803 41	Sula Leiholmtaren, Ø	63 51.5259 008 30.6374		4,4	Lanterne på stang	2.4	G 0,0 - 360,0				
465811 41	Sula Moldøyan	63 52.0362 008 31.2274		4,6	Lanterne på stang	2.4	G 0,0 - 360,0				
465851 41	Sula Mausund Brannholmen	63 51.9232 008 30.3068	Q G	5,0	Lanterne på stang 4,1	2.4	1 G 0,0 - 360,0	Rundtlysende			
465852 41	Sula Sandholmen NØ av Sula	63 51.8914 008 29.7999	Q R	6,9	Lanterne på stang 6,3	2.2	1 R 0,0 - 360,0	Rundtlysende.			
465853 41	Sula Gulskitleia Gulskitleia.	63 51.1922 008 27.2820	Q G	4,7	Lanterne på stang 8,3	2.26	1 G 0,0 - 360,0	Rundtlysende.			
466055 0	Mausundvær Bogøy	63 52.4440 008 32.9680		4,5	IB 3,8						

Fyrnr. Kartnr.	Område Navn Beliggenhet	Posisjon	Karakter	Lys høyde [m]	Beskrivelse Høyde over grunnen [m]	Lysvidde R G W	Sektor - farge - retning - beskrivelse				
466056 41	Mausundvær Bogøyvær Bogøyvær, øst av Kvaløya	63 52.4190 008 32.5730	Fast R lys	4,4	HIB på stang 8,5	2,3	1	R	0,0	- 360,0	Rundtlysende
466201 41	Sula Moløyflu NØ av Sula	63 52.1038 008 31.5238	Q G	8,8	Lanterne på stang 10,5	0,95	1	G	0,0	- 360,0	Rundtlysende.
466202 41	Sula Brattvær NØ av Sula	63 52.2312 008 31.7045	Q R	4,5	Lanterne på stang 9,3	2,2	1	R	0,0	- 360,0	Rundtlysende.
466387 41	Froan Stopperholmen, S Mausundvær	63 51.9405 008 38.6312	FI G 3s	4,0	Lanterne/IB over trekant	1,3		G	0,0	- 360,0	
466501 41	Sula Olbergøya Bogøyvær N.pynt	63 52.6666 008 34.0533	Q G	7,7	Lanterne på stang 9,4	2,26	1	G	0,0	- 360,0	Rundtlysende.
466502 41	Mausundvær Lille Arøy Øyas s pynt	63 52.6391 008 34.4022	Q R	8,0	Lanterne på stang 5,5	0,97	1	R	0,0	- 360,0	Rundtlysende.
466662 41	Mausundvær Kløvninggrunnen Mausundvær	63 52.0230 008 37.3820	Fast R lys	4,8	HIB på stang 7,5	2,3	1	R	0,0	- 360,0	Rundtlysende
466663 41	Mausundvær Kløvningen Mausundvær	63 51.9680 008 37.4380	Fast G lys	5,2	HIB på stang 4,0	2,9	1	G	0,0	- 360,0	Rundtlysende.
466702 41	Mausundvær Stopparholmen Ø Mausundvær	63 52.0376 008 38.9911	Iso R 2s	6,0	HIB på stang 10,0	0,8	1	R	0,0	- 360,0	Rundtlysende
466800 41	Mausundvær Belgen Holmens s pynt	63 52.2282 008 39.3684	FI R 3s	10,0	Lanterne på stang 5,0	1,153	1	R	0,0	- 360,0	Rundtlysende.
466802 41	Mausundvær Gårdsøykeila På molohodet	63 52.1708 008 39.8617	Iso G 2s	5,0	LA/SC 2,9	0,6	1	G	0,0	- 360,0	Rundtlysende
466803 41	Mausundvær Måøyhullet molo På molohodet	63 52.0944 008 39.5676	Iso R 2s	7,0	Lanterne på stang 5,0	0,3	1	R	0,0	- 360,0	Rundtlysende.
466900 41	Mausundvær Trondskjær På ø re skjær	63 52.2265 008 43.7534	FI (2) W 5s	9,0	Lanterne på stang 0,0	1,72	1	W	0,0	- 360,0	Rundtlysende.
467060 41	Mausundvær Roparøygrunnen Mausundvær	63 52.1080 008 36.7900	Fast R lys	5,5	HIB på stang 7,0	2,3	1	R	0,0	- 360,0	Rundtlysende.

Fyrnr. Kartnr.	Område Navn Beliggenhet	Posisjon	Karakter	Lys høyde [m]	Beskrivelse Høyde over grunnen [m]	Lysvidde R G W	Sektor - farge - retning - beskrivelse				
467061 41	Mausundvær L Brøttingsøy Mausundvær	63 52.0510 008 36.7040	Fast G lys	4,0	HIB på stang 5,1	<div><div></div><div>2,9</div><div></div></div>	1	G	0,0	- 360,0	Rundtlysende
467102 41	Mausundvær Kuøytåa NV av Mausundvær	63 51.9055 008 38.2738	Q R	4,5	Lanterne på stang 5,6	<div><div></div><div>2,2</div><div></div></div>	1	R	0,0	- 360,0	Rundtlysende.
467104 41	Mausundvær Stopperholmen N av Mausundvær	63 51.9812 008 38.7250	Q R	5,0	Lanterne på stang 7,3	<div><div></div><div>0,97</div><div></div></div>	1	R	0,0	- 360,0	Rundtlysende.
467110 41	Mausundvær Vassøyskjæret V av Mausundvær	63 51.6238 008 38.6611	FI (2) W 5s	5,5	Lanterne på stang 6,9	<div><div></div><div></div><div>1,71</div></div>	1	W	0,0	- 360,0	Rundtlysende.
467202 41	Mausundvær Remmingskjær SV av Mausundvær	63 50.5295 008 35.4900		7,0	Lanterne på stang 5,0	<div><div></div><div>0,97</div><div></div></div>	1	R	0,0	- 360,0	Rundtlysende.
467300 41	Skarvfleshølen Vingleia På v Skarvflesene	63 54.9590 008 40.4434	Oc (2) WRG 8s	13,8	Lyktehus på søyle 10,2	<div><div>7,73</div><div>7,32</div><div>10,09</div></div>	1	R	245,6	- 322,1	Fra SØ om Bordholmane til 162m SV av Seibalen jst og klar SV av 9m grunne Breiflua
							2	W	322,1	- 325,4	til 318m NØ av Eistskjæra jst og klar Ø av Mannholmflua
							3	G	325,4	- 17,7	til akkurat klar 8m grunne ved Oljørsataren
							4	R	17,7	- 98,0	til akkurat klar N om Stabbeleia j.stg.
							5	G	98,0	- 141,3	til 178m NØ av Lykkboklakken lanterne
							6	W	141,3	- 143,6	til klar 3,8m S av Morrflua
							7	R	143,6	- 207,8	til akkurat over Flatskjæret
467400 42	Skarvfleshølen Lykboklakken NV av Vingleia	63 56.4957 008 37.3622	Q W	9,8	LA/SC 12,0	<div><div></div><div></div><div>2,7</div></div>	1	W	0,0	- 360,0	Rundtlysende.
467500 42	Skarvfleshølen Stålskjærvarden NV av Vingleia FS	63 56.6527 008 35.8475	Q R	10,0	LA/SC 9,4	<div><div></div><div>2,7</div><div></div></div>	1	R	0,0	- 360,0	Rundtlysende.
467700 41	Skarvfleshølen Landbøtskjær Mausundvær	63 52.6064 008 38.8515	Oc (2) WRG 8s	5,5	Lyktehus på stativ 5,6	<div><div>2,9</div><div>2,7</div><div>4,3</div></div>	1	R	150,0	- 171,8	Fra inn på Svartskjærtaran til klar Ø av Lykkbåklakken lanterne
							2	W	171,8	- 179,3	Til 86 m V av nordligste stang på Ol Jørnsa-taran
							3	G	179,3	- 274,7	Til 200 m S av Seiballen stang
							4	R	274,7	- 306,4	Til 82 m SV av sørligste skjær på Ol Jørnsa-taran, SV av 5,5 m grunne
							5	W	306,4	- 314,3	Til 97 m NØ av Kvalen stang
							6	G	314,3	- 19,9	Til 75 m ØSØ av sørligste stang i Aursøya havn
							7	W	19,9	- 25,5	Til rett klar ØSØ av sørligste stang i Aursøya havn
							8	R	25,5	- 38,3	Til innover land på Aursøya
467873 41	Mausund Gårdsøya På Gårdsøyas NØ spiss	63 52.3347 008 40.4130	Iso G 2s	10,0	HIB på stang 7,0	<div><div></div><div>1,85</div><div></div></div>	1	G	0,0	- 360,0	Rundtlysande
467883 41	Mausund-Froan Burøyan NV NV kant av Burøyan	63 52.2388 008 41.0478	Iso G 2s	7,0	HIB på stang 10,0	<div><div></div><div>2,7</div><div></div></div>	1	G	0,0	- 360,0	Rundtlysende

Fyrnr. Kartnr.	Område Navn Beliggenhet	Posisjon	Karakter	Lys høyde [m]	Beskrivelse Høyde over grunnen [m]	Lysvidde R G W	Sektor - farge - retning - beskrivelse				
467975 41	Mausundvær Latromsa	63 52.3037 008 42.0303	Q G	4,8	Lanterne på stang	2	1	G	0,0	- 360,0	Rundtlysende grønn
468000 41	Skarvfleshølen Austre Skoddskjæret På midtre skjær	63 53.6472 008 45.7318	FI WRG 5s	11,0	Lyktehus på søyle 9,5	4,33 4,02 6,13	1	W	58,0	- 62,2	Fra 154 m N jernst. ved Latromsa til 183 m SØ Langskjærene og akkurat klar S om 10m grunne S om Langskjæra
							2	G	62,2	- 142,1	til 244 m V Tilrorskjær
							3	W	142,1	- 143,9	til 121 m V Tilrorskjær
							4	R	143,9	- 220,3	til 152 m SØ Sandskjærflu lanterne
							5	W	220,3	- 223,1	til godt klar NV av falla NV av Tryggholmen
							6	G	223,1	- 299,9	til 190 m SV av Rotholmane
							7	W	299,9	- 311,5	til 210 m NE avGrønholmen
							8	R	311,5	- 58,0	til første grense
468010 41	Skarvfleshølen Skotskjerflua V av Vingleia FS	63 53.7286 008 45.1100	Q R	5,4	Lanterne på stang 5,5	2,3	1	R	0,0	- 360,0	Rundtlysende
468021 41	Skarvfleshølen Rundmoskjer SV av Gjæsingen	63 54.2448 008 51.6465	FI G 3s	7,7	LA/SC 5,3	2,4	1	G	0,0	- 360,0	Rundtlysende
468100 41	Froan Sandskjærflu V av Gjæsingen	63 55.6966 008 49.4375	Q W	6,8	LA/SC 9,5	3,4	1	W	0,0	- 360,0	Rundtlysende.
468200 41	Froan Tromsa Ø av Tromsa	63 55.5311 008 52.7347	Q G	5,5	Lanterne på stang 4,4	2,95	1	G	0,0	- 360,0	Rundtlysende
468400 41	Froan Roaldsøy, SV-pynt	63 55.2472 008 53.4989	FI R 3s	7,0	Lanterne på stang 0,0	2,7	1	R	0,0	- 360,0	Rundtlysende.
468411 41	Froan Ytre Gjæslingen SV om Gjæslingen lykt	63 55.5412 008 54.1268	Q G	4,0	Lanterne på stang	2,7		G	0,0	- 360,0	
468500 41	Froan Gjæsingen Purkholmens sør pynt	63 55.6682 008 54.4667	Oc (2) WRG 8s	7,8	Lyktehus på stativ 6,0	4,3 4,1 6,2	1	R	222,8	- 231,4	Fra innover land på Skarvholmen til 164 m SØ av Flesan
							2	W	231,4	- 234,4	Til 184 m NV av Sandskjæra
							3	G	234,4	- 274,5	Til 55 m S av Furubåan
							4	W	274,5	- 278,5	Til 128m NNØ av Kråktaren
							5	R	278,5	- 1,3	Til 132 m V av Årtareskjæret
							6	W	1,3	- 8,5	Til 157 m Ø av Bjørnholmen
							7	G	8,5	- 57,6	Til rett nord om Kalvøya
468600 41	Froan Furubåen Mellom Gjæsingen-Gjæsingbogen	63 55.6363 008 56.4274	Q G	7,9	LA/SC 11,4	2,3	1	G	0,0	- 360,0	Rundtlysende

Fyrnr. Kartnr.	Område Navn Beliggenhet	Posisjon	Karakter	Lys høyde [m]	Beskrivelse Høyde over grunnen [m]	Lysvidde R G W	Sektor - farge - retning - beskrivelse				
468800 41	Froan Gjæsingbogen Øst av Purkholmen	63 55.7683 008 57.3046	FI WRG 5s	8,2	Lyktehus på søyle 7,6	4.5 4.2 6.4	1	G	253,3	- 295,2	Fra 296 m S av Smørspannet stang til klar S av 5m Stortaren
							2	W	295,2	- 324,4	Til 500 m Ø av Flotra og klar Ø av 4m Ø av Flotra
							3	R	324,4	- 10,5	Til 122 m V av Kråktaren stang
							4	W	10,5	- 28,8	Til 192 m Ø av Årtaleskjærene stang
							5	G	28,8	- 66,0	Til 59 m S av Furubågan lanterne
							6	R	66,0	- 114,3	Til klar N av 7m N av Furubågan lanterne
							7	G	114,3	- 159,4	Til 175 m Ø av Klåra stang og klar Ø av 1m grunne ved Torsbåan
							8	W	159,4	- 161,8	Til 351 m Ø av Klåra stang og klar V av 21m Koparflua
							9	R	161,8	- 164,0	Til klar Ø av 21m Koparflua og 512 m Ø av Klåra stang
							10	W	164,0	- 167,7	Til klar V av 3,4m Grunnfluan
							11	G	167,7	- 186,8	Til 483 m V av Andsteinen og klar V av 5,7m og 3,0m SV av Andsteinen
							12	R	186,8	- 253,3	Til 296 m S av Smørspannet stang
468810 42	Froan Eataren S om Sørburøya	63 57.0905 009 03.4151	Q R	7,9	LA/SC 13,0	2.3	1	R	0,0	- 360,0	Rundtlysende
468900 42	Froan Flesan Burøydraget	63 57.3519 008 58.9256	Q R	5,0	LA/SC 8,2	2.3	1	R	0,0	- 360,0	Rundtlysende
469000 42	Froan Torvholmen Hestvær	63 57.7943 009 00.7067	Iso WRG 6s	3,3	FL/SC 3,4	3.38 3.14 4.94	1	G	25,7	- 45,7	Fra innpå Tretteskjæra til 542m NW av Tretteskjæra varde
							2	W	45,7	- 56,7	til 107m S om Flesan lanterne
							3	R	56,7	- 221,5	til 68m SE av Buholmen lanterne
							4	G	221,5	- 233,2	til innpå NV Saksøya
469100 42	Froan Silkøy Søre Silkøy	64 00.0877 009 05.0289	Q G	12,0	LA/SC 5,9	2.3	1	G	0,0	- 360,0	Rundtlysende
469201 42	Froan Buholmgrunnen NV av Sørburøya	63 59.2284 009 03.9547	Q G	5,0	Lanterne på stang 10,0	0.95	1	G	0,0	- 360,0	Rundtlysende.
469202 42	Froan Buholmen Buholmen	63 59.3686 009 03.7600	Q R	4,4	LA/SC 4,6	2.3	1	R	0,0	- 360,0	Rundtlysende
469300 42	Froan Flyndreskjæret På skjærets ø side	63 58.5288 009 05.1977	Oc (3) WRG 12s	3,7	FL/SC 3,0	1.56 1.43 2.52	1	R	208,7	- 218,5	Fra innpå Kuflesa til 27m SE av Vassøyskjær lantern
							2	G	218,5	- 13,0	til 170m W av Sørtaren j.stg.
							3	W	13,0	- 21,0	til 78m E av N Vågskjær j.stg.
							4	R	21,0	- 49,6	til innpå Oløyane
469301 42	Froan Nordre Kalvøyan Øst for Flyndreskjæret lykt	63 58.5430 009 05.3573	Q G	5,8	Lanterne på stang	3		G	0,0	- 360,0	
469310 42	Froan Fiskskjeran N av Risøya	63 59.2156 009 06.2005	Q R	6,4	LA/SC 7,3	2.3	1	R	0,0	- 360,0	Rundtlysende

Fyrnr. Kartnr.	Område Navn Beliggenhet	Posisjon	Karakter	Lys høyde [m]	Beskrivelse Høyde over grunnen [m]	Lysvidde R G W	Sektor - farge - retning - beskrivelse				
469311 42	Froan Vestre Ørnøya Vestre Ørnøya	63 59.6640 009 05.3588	Q G	5,7	Lanterne på stang 8,3	<div><div></div><div>2,3</div><div></div></div>	1	G	0,0	- 360,0	Rundtlysende
469312 42	Froan Spelhesttaren, NV N av Risøya	63 59.3664 009 05.9056	FI R 3s	6,5	Lanterne på stang 7,0	<div><div></div><div>2,4</div><div></div></div>	1	R	0,0	- 360,0	Rundtlysende
469400 42	Froan Austre Sauøya Skagets ø side	63 59.6586 009 10.8474	Iso WRG 6s	9,0	FL/SC 0,0	<div><div></div><div>4,7</div><div>4,4</div><div>6,6</div></div>	1	R	221,6	- 237,9	Fra innpå Ø Avløysa til 183m SØ om Østre Avløysa
							2	W	237,9	- 40,1	til 266m SØ om Blåmåsøya
							3	G	40,1	- 46,3	til kloss SØ om Blåmåsøya
							4	W	169,0	- 199,9	inn mot havna
469500 42	Froan Vestre Sauøya Bryggergets sv side	63 59.5926 009 09.6536	Oc (2) WRG 8s	6,4	FL/SC 0,0	<div><div></div><div>3,2</div><div>2,9</div><div>4,7</div></div>	1	G	303,5	- 304,2	Fra - til innpå land SØ for lykta
							2	W	304,2	- 1,5	til 244m Ø av Kvalen
							3	R	1,5	- 129,1	til 118m NØ av Fiskskjæret stang
							4	W	129,1	- 134,1	til 144m SV av Koløya
							5	G	134,1	- 153,8	til inn på land NV av lykta
469511 42	Froan Ytre Prestøy N av Ytre Nuverøya	63 59.9254 009 08.5286		4,0	LA/SC 8,0	<div><div></div><div>2,3</div><div></div></div>	1	G	0,0	- 360,0	Rundtlysende
469602 42	Froan Vassøyskjær SØ.Vassøy	63 59.4059 009 06.7486	Q R	5,6	Lanterne på stang 4,6	<div><div></div><div>2,2</div><div></div></div>	1	R	0,0	- 360,0	Rundtlysende.
469702 42	Froan Dagskjemma NV av Sauøya	64 00.6290 009 09.9193	Q R	4,5	Lanterne på stang 9,2	<div><div></div><div>2,2</div><div></div></div>	1	R	0,0	- 360,0	Rundtlysende.
469710 42	Froan Sauøyskanken Sauøya	64 00.5828 009 10.5433		3,5	LA/SC 8,0	<div><div></div><div>2,3</div><div></div></div>	1	R	0,0	- 360,0	Rundtlysende
469800 42	Froan Tjæreskjæret Sauøy	64 00.7342 009 10.7166	Oc (2) WRG 8s	6,3	Lyktehus på varde 6,5	<div><div></div><div>3,62</div><div>3,38</div><div>5,28</div></div>	1	G	67,9	- 130,0	Fra innpå N-spissen av Sauøya til rett SV av Olakalven
							2	W	130,0	- 136,2	til rettV av slaggrunnen V av Taraldsøya
							3	R	136,2	- 159,3	til midt mellom tørrfallet SE av og skvalpeskjæret SE av Taraldsøya
							4	G	159,3	- 223,8	til 315m SE av Kovan j.stg. og E av N Lyngøytaren
							5	W	223,8	- 235,3	til 168m NW om Lille Knubben
							6	R	235,3	- 288,6	til innover Flatholmane
							7	W	343,7	- 10,8	Fra innpå Store Bogøya til 81m SE avSauøyskanken lanterne SSV av lykten
470000 42	Froan Kunna, NØ-pynt Holmens S side	64 02.5562 009 10.5046	Iso WRG 6s	4,9	FL/SC 4,3	<div><div></div><div>3,38</div><div>3,14</div><div>4,94</div></div>	1	R	179,5	- 195,5	Fra innpå Mjølna til 70m Ø om Kverna stang
							2	W	195,5	- 199,3	til 202m V av Trettholmen
							3	G	199,3	- 305,6	til 65m SV av stang NV av Litle Lyngøya
							4	R	305,6	- 11,8	til 62m V av stang mellom Kunna og Store Lyngøya
							5	W	11,8	- 13,9	til 89m V av stang mellom Kunna og Store Lyngøya
							6	G	13,9	- 35,8	til innpå Kunna

Fyrnr. Kartnr.	Område Navn Beliggenhet	Posisjon	Karakter	Lys høyde [m]	Beskrivelse Høyde over grunnen [m]	Lysvidde R G W	Sektor - farge - retning - beskrivelse				
470100 42	Froan Nordbuen På øyas SØ side	64 02.6430 009 11.7033	Oc (3) WRG 12s	8,6	FL/SC 3,0	3,14	1	R	210,0	- 219,3	Fra innpå Little Seingsholmen til 95m SØ av stang V av Tappskjæra varde
						2,94	2	W	219,3	- 222,2	til 87m NV av Tappskjæra varde
						4,69	3	G	222,2	- 281,2	til 113m S av Litlmåsskjæret
							4	W	281,2	- 287,1	til 342m N av Kovan stang
							5	R	287,1	- 5,9	til 62m Ø av varde mellom Store og Little Lyngøy
							6	G	5,9	- 46,7	til 95m SØ av stang mellom Kunna og Store Lyngøy
							7	R	46,7	- 56,0	til innpå Kunna
470500 42	Froan Bleika Store Bleikas SV pynt	64 01.5252 009 05.7721	Oc (2) WRG 8s	13,8	Lyktehus på stativ 8,0	6,87	1	R	293,0	- 323,2	Fra S av Valskjæra til 73m SV av V-ligste skjær av Koløyskjæra
						6,48	2	W	323,2	- 324,9	Til 78m NØ av Fiskskjæret stang
						9,11	3	G	324,9	- 149,1	Til klar NØ av 8,7m på Nisflua
							4	W	149,1	- 159,2	Til SV av Håmannsfluan og Tobakkfallet
							5	R	159,2	- 175,3	Til V av Skarvborga
471000 42	Froan Finnværet På s Valøy	64 04.1503 009 06.5983	Iso WRG 4s	18,4	Hvitt tårn med belte 10,2	7,5	1	R	269,6	- 91,4	Fra innpå Jøssøya til N og godt klar av Skarvpøsen
						7,1	2	G	91,4	- 113,0	til N og godt klar av Nisflua
						9,8	3	W	113,0	- 120,1	til SV og godt klar av Asflua
							4	R	120,1	- 128,4	til NØ og godt klar av Asflua
							5	W	128,4	- 140,4	til 229m SV av L.Svarbalen og klar SV av Håmannsfluan
							6	G	140,4	- 148,0	til 54m SV av L.Svartbalen og kalr NV av Håmannsfluan
							7	R	148,0	- 176,2	til 475m V av Stattaskjæra
							8	G	176,2	- 191,0	til 705m V av Gjødokka
							9	R	191,0	- 197,5	til 141m Ø av Gjødokka
							10	G	197,5	- 231,1	til SØ av Ormskjæra
471100 42	Froan Søre Klokkeskjera Klokkeskjera	64 05.9090 009 14.1212	FI R 3s	7,1	LA/SC 0,0	2,4	1	R	0,0	- 360,0	Rundtlysende.
471200 42	Froan Kristianskjæra På østre skjær	64 05.5569 009 19.3378	Iso WRG 6s	9,2	Lyktehus på søyle 9,3	4,78	1	G	207,2	- 216,5	Fra V av Monsskjærene til 300m Ø av Monsskjæret varde
						4,47	2	W	216,5	- 223,0	Til 283m V av stang V av Kråka og V av Kobbgruva1,5m
						6,68	3	R	223,0	- 266,5	til 444m S om Sandflufallet stang og S om Sandflua
							4	W	266,5	- 35,1	til 361m SØ om Kovan stang
							5	G	35,1	- 51,9	til kloss i Ø-pynten av Jamtøya
471400 42	Froan Keilskjæret Skjærets Ø side	64 08.2978 009 19.4478	Oc (3) WRG 12s	8,3	Lyktehus på søyle 5,5	3,62	1	G	194,0	- 220,1	Fra klar V av holme NØ av lykten til 183m SØ om Seiskjæret
						3,38	2	W	220,1	- 225,1	til 151m NV om Leiaskjæret
						5,28	3	R	225,1	- 41,9	til 98m NV om Knubbtaren stang
							4	W	41,9	- 44,6	til 91m SØ av sør-østligste Ormskjæret
							5	G	44,6	- 55,4	til innpå Ormskjæra
471600 44	Froan Gimsan På V-ligste holme	64 06.8062 009 24.2258	FI WRG 5s	11,7	FL/SC 3,0	5,7	1	R	36,6	- 160,0	Fra 280m SØ om Sandflufallet til 328m Ø om Seiskjæret
						5,35	2	W	160,0	- 162,2	til 532m Ø om Seiskjæret
						7,76	3	G	162,2	- 198,4	til 353m ØSØ om Størhuset
							4	W	198,4	- 36,6	til første grense

Fyrnr. Kartnr.	Område Navn Beliggenhet	Posisjon	Karakter	Lys høyde [m]	Beskrivelse Høyde over grunnen [m]	Lysvidde R G W	Sektor - farge - retning - beskrivelse				
471800 44	Halten Halten På Rensøy	64 10.3735 009 24.3484	FI W 4s	39,0	2-BL/FB/EA/FS 29,5	<div><div></div><div></div><div>17,5</div></div>	1	W	0,0	- 360,0	Rundtlysende.
						Racon Signal: Type:	Morsetean Morsetean T m/utstreknina 2.0 n.mil FA				
472000 44	Halten Skanken Husøy nø pynt	64 10.2933 009 24.5840	Iso WRG 4s	9,0	4-FL/NB 8,5	<div><div>4,8</div><div>4,5</div><div>6,8</div></div>	1	R	250,6	- 313,7	Fra innover land på Månøya til 74m SV av Likholmtaren j.st.
							2	W	313,7	- 349,2	Til 791m Ø av østligste Røyta
							3	G	349,2	- 359,4	Til innpå Husøya klar Ø av Flesa jernstang
472200 44	Halten Kvitingen V av Halten fyr	64 10.3193 009 22.6489	Oc (2) WRG 8s	12,5	4-FL/SC 3,5	<div><div>4,5</div><div>4,2</div><div>6,4</div></div>	1	R	274,3	- 306,7	Fra inn på Husøya til 163m NØ om Flesa jst.
							2	G	306,7	- 326,9	Til 279 m SV av St Flesa.
							3	W	326,9	- 337,8	Til 563m Ø om nærmeste Gimsan.
							4	R	337,8	- 355,4	Til klar V av Nordflu 3m og 292m Ø av Østre Kobbgruva.
							5	G	355,4	- 99,3	Til klar N av 2m gr. Nø av Skjerdingsn og 152m S av Dodden.
							6	R	99,3	- 145,4	Til klar NØ om Klemetsbåen og av 715m NØ av Gikken
							7	W	145,4	- 155,6	Til klar SV av in. Marbakkflua og Gjesøyflua og avst 1392m NØ av Gikken
							8	G	155,6	- 196,2	Til klar 457m Ø av Vestbrekka.
							9	W	196,2	- 204,9	Til 749m NV av Austbrekka.
							10	R	204,9	- 221,1	Til inn på Austbrekka
472500 38	Grandevika Raudsidgrunnen	63 39.8133 009 28.9009	FI G 5s	2,5	LB/PC 0,0	<div><div></div><div></div><div></div></div>	1	G	0,0	- 360,0	Rundtlysende
472700 38	Grandevika Ribeflua V av Ørlandet	63 42.1736 009 30.9438	Oc (3) WRG 10s	6,9	Lyktehus på stativ 9,0	<div><div>4,17</div><div>3,88</div><div>5,94</div></div>	1	R	330,8	- 21,9	Til klar V-av slaggrunnen v/Raudsidgrunnen.
							2	W	21,9	- 27,5	Til klar SØ-av Grandstorfua.
							3	G	27,5	- 48,0	Til klar NV-av Håflua.
							4	W	48,0	- 52,0	Til 104 m SØ-av Urdseggtaren stang.
							5	R	52,0	- 191,5	Til 117 m Ø-av Lysbotnflua nordligste stang.
							6	W	191,5	- 199,9	Til 92 m V-av Rugmelsflua lanterne.
							7	G	199,9	- 242,0	til innpå Ørlandet
472800 38	Grandevika Rugmelsflua	63 42.8359 009 31.6191	Q G	8,0	Lanterne på stativ 10,7	<div><div></div><div></div><div>5,5</div></div>	1	G	0,0	- 360,0	Rundtlysende.
472900 43	Bjugnfjorden Kjeungskjæret V av Uthaug	63 43.6079 009 31.8600	Oc WRG 6s	17,5	FS/NA 20,6	<div><div>5,9</div><div>5,6</div><div>8</div></div>	1	R	87,9	- 93,4	Fra 448m N av Store Flatøya 660m N av samme.
							2	W	93,4	- 113,5	Til 500m S av Glytingstaren stang
							3	G	113,5	- 129,2	Til 7 31m SV av Tørrskjæret lykt.
							4	R	129,2	- 141,1	Til 363m NØ av Tørrskjæret lykt.
							5	W	141,1	- 191,7	Til 220m V av Bjugnskjæret lykt.
							6	R	191,7	- 249,3	Til 217m S av Kannaskjæret stang
							7	W	249,3	- 262,4	Til 148m N av Uthaug lykt.
							8	G	262,4	- 277,0	Til inn over land på Uthaug.
							9	G	359,0	- 20,0	Fra inn over Høya til 203m V av Ribeflua lykt.
							10	W	20,0	- 21,4	Til 271m V av Ribeflua lykt og klar Ø av 6.0m på Håflua
							11	R	21,4	- 23,9	Til 390m V av Ribeflua lykt.
							12	G	23,9	- 30,1	Til 267m Ø av Urdseggtaren stang
							13	R	30,1	- 46,3	Til inn over Espelandstaren.

Fyrnr. Kartnr.	Område Navn Beliggenhet	Posisjon	Karakter	Lys høyde [m]	Beskrivelse Høyde over grunnen [m]	Lysvidde R G W	Sektor - farge - retning - beskrivelse				
473000 38	Lyngholmråsa Sandholmen På øyas sørlige del	63 42.0081 009 26.9837	Iso WRG 6s	11,5	FL/SC	4.7	1	G	306,5	- 327,0	Fra midt på Urdseggtaen j.stg.til kloss i Grandestorflua stake
					6,0	4.47	2	R	327,0	- 341,6	til V om Raudsidgrunnen lysbøye og V om Kjellgrunnen
						6.68	3	W	341,6	- 352,4	til akkurat klar Ø om Sjøungtaren j.stg.
							4	G	352,4	- 5,1	til 77m Ø om Kilflua j.stg.
							5	R	5,1	- 75,4	til 260m N av Jekktaren jst.
							6	W	75,4	- 79,7	til klar av 2,9m grunne
							7	G	79,7	- 113,6	til 203m N om Tørrskjertaren j.stg.
							8	W	113,6	- 144,5	til 343m V av Gyltingtaren j.srtg.
							9	R	144,5	- 156,8	til klar Ø av 7m grunne Stabbflua
							10	G	156,8	- 169,7	til innover Kobbskjera
473300 39	Bjungfjorden Uthaug På molohodet	63 43.7150 009 35.0922	Oc (2) WRG 8s	6,8	FL/NB	4.41	1	G	71,3	- 107,1	Til 216 m N av skjæret v/Kisteinen
					7,0	4.1	2	W	107,1	- 118,2	Til 284 m SV av Tørrskjæret lykt.
						6.23	3	R	118,2	- 123,9	Til 432 m NØ av Tørrskjæret lykt.
							4	W	123,9	- 132,4	Til 230 m SV av vestre Kjerkeflua jst.
							5	G	132,4	- 136,7	Til 221 m NØ av vestre Kjerkeflua jst.
							6	R	136,7	- 142,5	Til 178 m NØ av østre Kjerkeflua jst.
							7	W	142,5	- 143,7	Til 235 m SV av Taraskjæret varde
							8	G	143,7	- 227,1	Til 92 m SØ av jst. ved Tønnølstranda.
							9	W	227,1	- 239,3	Til 123 m NV av jst ved Innstrand
							10	R	239,3	- 333,7	
473500 43	Bjungfjorden Nervikhammeren Hammerens v kant	63 45.1428 009 41.6978	Oc (2) WRG 8s	9,0	FL/SC	2.06	1	G	64,9	- 69,4	Fra kloss i molo på Uthaug til 97m N om Innstrandsroga stang
					3,0	1.89	2	W	69,4	- 74,9	Til 508m S om Gåsskjæret stang
						3.22	3	R	74,9	- 91,0	Til 85m S om Snellørskjærstøtta
							4	G	91,0	- 124,3	Til 106m NØ om Bjugnholmen
							5	W	124,3	- 225,2	Til 55m N om Vedneset
							6	R	225,2	- 230,1	Til innpå Nervikhammeren
473700 43	Bjungfjorden Bjugnskjæret	63 45.5792 009 33.0572	Oc (2) WRG 8s	6,7	Lyktehus på varde	4.3	1	G	269,0	- 286,8	Fra innpå land ved Tønnøl til 448 m S om Gåsskjeret j.stg.
					6,1	4	2	R	286,8	- 311,9	til 661 m SV om Snellørskjerstøtta j.stg.
						6.2	3	W	311,9	- 86,7	til 454 m S om Tørrskjeret lykt
							4	R	86,7	- 185,4	til Ø av 5 m grunne og 461 m Ø av Flutaren lanterne
							5	W	185,4	- 189,5	til 78 m V av Festholmen j.stg.
							6	G	189,5	- 194,3	til over Festholmen j. stg.

Fyrnr. Kartnr.	Område Navn Beliggenhet	Posisjon	Karakter	Lys høyde [m]	Beskrivelse Høyde over grunnen [m]	Lysvidde R G W	Sektor - farge - retning - beskrivelse				
473900 43	Tarvafjorden Tørrskjæret På Tarvaskjeret	63 45.6878 009 27.4908	FI WRG 5s	10,5	Lyktehus på varde 11,5	5.88	1	W	12,3	- 23,0	Fra 611m V om Kobbskjera til 343m Ø om Tørrskjertaren jst
						5.52	2	R	23,0	- 49,0	Til 347m NV avV-ligste Tårnskjærene
						7.98	3	W	49,0	- 81,1	Til klar S om Stabbflua
							4	G	81,1	- 88,5	Til klar N om Stabbflua
							5	W	88,5	- 93,1	Til 219m S om Gyltingtaren jst
							6	R	93,1	- 129,9	Til 64m NØ om N-ligste Flatøy jst
							7	W	129,9	- 131,2	Til klar SV av Steinskjera
							8	G	131,2	- 162,8	Til 85m Ø om Fårøytaren jst
							9	W	162,8	- 168,2	Til 142m V av Svartskjæret varde
							10	R	168,2	- 202,2	Til rett på Tørrisholmflua
							11	G	202,2	- 214,8	Til 353m Ø om Undtarva varde
							12	W	214,8	- 224,1	Til 248m NV av Vidflua båke
							13	R	224,1	- 282,9	Til 604m S av Snellørskjerstøtta
							14	W	282,9	- 313,9	Til 344m NØ om Kisteinen
							15	G	313,9	- 12,3	Til første grense 611m V av Kobbskjera
474000 43	Frohavet Tarva Hegresteinens sv kant	63 48.6638 009 22.4906	FI (2) WRG 10s	21,0	FL/SC 8,0	7.4	1	R	11,6	- 19,2	Fra klar V av Tårnet til klar V av Uggesteinskjæran varde
						7	2	W	19,2	- 204,3	Til klar V av Store Flatholmen lykt
						9.7	3	R	204,3	- 217,0	Til klar Ø av 15 m grunne Ytre Haglryggen
							4	W	217,0	- 222,2	Til klar NV av Mebåfallet jernstang
							5	G	222,2	- 226,8	Til innpå Husøya og Ø av Mebåfallet
474500 43	Havsundet, Tarva Fårøya Øyas nø pynt	63 47.7249 009 26.0164	Iso WRG 6s	4,0	FL/SC 3,0	1.7	1	G	196,2	- 197,9	Fra innpå land på Husøya til m 97 Ø for Åkervika jst.
						1.53	2	W	197,9	- 199,4	Til 101 V av østligste jst. Åkervika
						2.69	3	R	199,4	- 318,6	Til 237 m av Kjerklua jst.
							4	W	318,6	- 334,5	Til 533m Ø av Tørrskjæret lykt
							5	G	334,5	- 357,7	Til 116 V av Fårøytaren jst.
							6	W	357,7	- 8,9	Til 238m V av Fårøytaren jst.
							7	R	8,9	- 23,8	Til innpå land Fårøya
474510 43	Frohavet Fårøytaren Tarvafjorden	63 47.3724 009 26.1949	FI (2) W 5s	7,0	Lanterne på stang		1	W	0,0	- 360,0	Rundtlysende
						3					
474520 43	Frohavet Tørrisholmflua Tarvafjorden	63 47.5682 009 29.1588	FI (2) W 10s	1,0	LB/SC		1	W	0,0	- 360,0	Rundtlysende
						2.5					
474700 43	Havsundet, Tarva Kløvholmen På holmens sydlige pynt	63 49.8255 009 27.8727	Oc (2) WRG 8s	10,4	Lyktehus på søyle 9,3	3.62	1	G	15,8	- 31,2	Fra inn mot Været til 177m Ø av jst sør om skankflua
						3.38	2	R	31,2	- 162,9	Til Ø klar av Oddskjæra og 6,8m gr.
						5.28	3	W	162,9	- 177,0	Til 152m V av Seiskjeret j.stg.
							4	G	177,0	- 205,7	Til 274m V av Balen j.stg.
							5	R	205,7	- 213,3	Til V av Bågan
							6	G	213,3	- 224,2	Til innover skjærene NØ av lykten.
475000 44	Frohavet Store Flatholmen Melsteinen	63 57.5460 009 32.5979	FI WRG 5s	14,0	Lyktehus på stativ 6,3	4.33	1	W	327,1	- 331,6	Fra klar SV av Storflua til klar Ø av Tristeinen og 7,7m ved Hørflua.
						4.02	2	R	331,6	- 22,6	Til klar VNV av Ufsflua
						6.13	3	W	22,6	- 216,4	Til klar NV av Ursbakflu og 585 m NV av Oddskjæra
							4	R	216,4	- 260,8	Til klar N av Boeflua
							5	G	260,8	- 327,1	Til første grense

Fyrnr. Kartnr.	Område Navn Beliggenhet	Posisjon	Karakter	Lys høyde [m]	Beskrivelse Høyde over grunnen [m]	Lysvidde R G W	Sektor - farge - retning - beskrivelse				
475100 43	Tarva fjorden Valsfjorden På Olsvikpynten	63 48.8189 009 39.2833	Oc (3) WRG 10s	7,0	4-FL/NB	1.6	1	R	59,8	- 68,9	Fra 104m N av Tittervågskjera til 138m N av nordligste Langskjæret
					3,0	1.3	2	W	68,9	- 72,8	Til 135m S av sydligste Valsholmskjæret.
						5.5	3	G	72,8	- 150,6	Til 251m V av vestpynten på Krinsholmen
							4	W	150,6	- 162,7	Til 168m V av vestpynten på Krinsholmen
							5	R	162,7	- 231,0	Til 53m SØ av liten molo ved fjordbunnens nord side
							6	W	231,0	- 233,5	Til 138m NV av neset mellom Olsvika og Oksvoll
							7	G	233,5	- 236,8	Til inn på Olsvikpynten Ø av lykt
475300 43	Valsøyråsa Flutaren	63 47.0132 009 32.7956	FI W 3s	7,6	Lanterne på stativ		1	W	0,0	- 360,0	Rundtlysende.
					13,2	4					
475400 43	Tarva fjorden Østre Lysefluene N av Bjugnskjæret FL	63 47.3497 009 32.5979	VQ (3) W 5s	3,4	LA/SC		1	W	0,0	- 360,0	Rundtlysende.
					0,0	2.5					
475600 43	Valsøyråsa Vettabåen	63 47.8300 009 34.7801	Iso G 2s	6,5	Lanterne på varde		1	G	0,0	- 360,0	Rundtlysende.
					0,0	4					
475800 43	Valsøyråsa Valsholmflua	63 48.7447 009 35.0004	Oc WRG 6s	8,7	Lyktehus på stativ	8.06	1	W	17,7	- 27,3	Fra 264 m V av Bjugnskjeret til 134 m Ø-av Flutaren.
					7.64	2	G	27,3	- 54,0	Til 230 m NV av Vidflua båk	
					10.46	3	R	54,0	- 60,6	Til klar NV av 6 m grunnen V av Vidflua.	
						4	W	60,6	- 63,6	Til klar SØ-av Tørrisflua	
						5	G	63,6	- 217,8	Til 119m SØ av Hestvadfluene.	
						6	W	217,8	- 220,9	Til 107 m NV av Kråktaren	
						7	R	220,9	- 17,7	Til førstnevnte grense.	
					Racon Signal: Type:		Morsetean Morsetean K m/utstrekning 1.13 n.mil FA				
475811 43	Valsøyråsa Spanskholmskjeret N om Valsfjorden	63 49.5034 009 36.9627	FI G 3s	5,5	Lanterne på stang			G	0,0	- 360,0	
					8,6	3.1					
475812 43	Valsøyråsa Hestvadfluene	63 50.0636 009 37.1181	FI R 3s	4,2	Lanterne på trebeining	5.2	1	R	0,0	- 360,0	Rundtlysende rød
					10,0						
476300 43	Valsøyråsa Haldorhamn Sør for Vallersund	63 50.9930 009 41.6196	Oc WRG 6s	6,5	Lyktehus på stativ	3.3	1	G	79,6	- 95,1	Fra over Naglenskj. til 60m N av jst N for Naglen og 210m N av Råskj. jst
					3.05						
					4.85	2	W	95,1	- 105,4	Til 96m S av jst vest for Torramuren. 6,7 m grunne ligger i sektoren	
						3	R	105,4	- 142,0	Til 133m ØNØ av jst øst for Torramuren	
						4	W	142,0	- 145,1	Til klar SV av skjæret ved holmen øst for samme jst	
						5	G	145,1	- 237,9	Til klar SØ av Storgrunnen jst til midt i innløpet til Vallersund v/hl	
		6	R	237,9	- 258,1	Til innpå Vasøya					

Fyrnr. Kartnr.	Område Navn Beliggenhet	Posisjon	Karakter	Lys høyde [m]	Beskrivelse Høyde over grunnen [m]	Lysvidde R G W	Sektor - farge - retning - beskrivelse				
476500 43	Øyreåsa Kråktaren SV Vallersund	63 50.5970 009 38.8381	Iso WRG 4s	5,5	4-FL/SC 7,0	4.64 4.33 6.52	1	G	21,0	- 38,3	Fra innpå land til akkurat klar V for 6m gr. ved Valsholmskjæret
							2	W	38,3	- 40,7	til 135m Ø om Valsholmflua lykt
							3	R	40,7	- 44,3	til 143m V om Valsholmflua lykt
							4	W	44,3	- 47,8	til 151m Ø om Hauråsflua j.stg.
							5	G	47,8	- 121,2	til klar N om Me fjordskjeret
							6	W	121,2	- 126,5	til 202m SV av Svartskjeret
							7	R	126,5	- 167,6	til klar Ø for 7,7m NØ for Hørflua
							8	W	167,6	- 173,3	til klar V av Storflua
							9	G	173,3	- 217,0	til klar NV av 6,9m grunne Gjesingfluene
							10	W	217,0	- 220,5	til 176m V av Torramuren j.stg.
							11	R	220,5	- 230,8	til innpå land ved Torra
476700 43	Valsøyråsa Kvaløya Øyas nordlige pynt	63 52.3086 009 43.1469	Oc (3) WRG 12s	6,5	FL/SC 3,0	4.1 3.8 5.8	1	G	26,8	- 60,1	Fra innpå Valsøya SV side til 74 m NV av lite skjær NV for Littkvaløya
							2	W	60,1	- 102,0	Til 84 m S av Brattaren stang
							3	R	102,0	- 220,2	Til 130 m ØSØ av Østre Leiskjærtaren lanterne og klar av 9 m grunne SØ av Østre Leiskjærtaren lanterne
							4	W	220,2	- 222,6	Til 120 m NV av Kjerringholm stang og klar NV av Lamholmstøtta stang
							5	G	222,6	- 249,4	Til 126 m S om Hysskjæret stang
							6	W	249,4	- 257,1	Til 80 m N om Valsøyråsa lykt
							7	R	257,1	- 276,9	Til innpå Valsøya
476900 43	Valsøyråsa Valsøyråsa På tørrskjæret. Valsøy N pynt	63 52.4895 009 45.4321	Oc WRG 6s	3,5	Lyktehus på stativ 4,0	2.6 2.4 4	1	G	77,3	- 85,3	Fra innpå Store Kvaløya til 154m N av Kvaløya lykt
							2	W	85,3	- 90,9	Til 90m S av Brattaren stang
							3	R	90,9	- 245,3	Til 82m S av Svinøya og Skjørøya
							4	W	245,3	- 248,8	Til 141m N av Madsøyflua stang
							5	G	248,8	- 342,1	Til 67m V av Tranøygalten stang
							6	W	342,1	- 343,0	Til 81m V av Tranøygalten stang
							7	R	343,0	- 343,5	Til innpå Valsøyøra
477300 43	Valsøyråsa Svinøyflua	63 52.5728 009 45.7675	FI R 3s	7,0	Lanterne på stativ 11,6	2.9	1	R	0,0	- 360,0	Rundtlysende.
477500 43	Valsøyråsa Fauskaskjæret Fauskan	63 51.4087 009 46.0816	Oc (2) WRG 8s	4,6	FL/NB 8,8	3.2 3 4.8	1	G	26,0	- 47,4	Fra innpå land ved Sandnesvågen til klar NV av kai på sørøst side av vågen
							2	W	47,4	- 53,1	Til 30 m SØ for molo på nordsiden av vågen
							3	R	53,1	- 165,7	Til 35 m Ø av Kattholmen og klar Ø av slagrunnslinjen
							4	W	165,7	- 168,2	Til 35 m V av Tranøygalten stang nord for Kattholmen, klar slagrunnen
							5	G	168,2	- 232,9	Til 145 m SØ av Galten stang
							6	W	232,9	- 236,4	Til 145 m NV av Kjerkeset stang
							7	R	236,4	- 242,9	Til innpå land ved Arhaugen
477700 43	Valsøyråsa Gjæsinga Øyas v kant. Asenleia	63 53.1863 009 39.9331	Oc (2) WRG 8s	16,0	FL/SC 3,0	3.6 3.4 5.3	1	G	336,4	- 102,3	Fra innpå Ansteinen varde til klar N av Hørflua 9.4m grunne
							2	W	102,3	- 105,8	til N om Hørflua godt klar S av 7.7m grunne
							3	R	105,8	- 122,5	til klar S om Stabbflua
							4	G	122,5	- 176,1	til klar V om Medbåfallet

Fyrnr. Kartnr.	Område Navn Beliggenhet	Posisjon	Karakter	Lys høyde [m]	Beskrivelse Høyde over grunnen [m]	Lysvidde R G W	Sektor - farge - retning - beskrivelse				
477900 43	Valsøyråsa Østre Leiskjærtaren	63 53.5683 009 45.3331	FI R 3s	11,3	Lanterne på stativ 8,0	2,9 2,9 2,9	1	R	0,0	- 360,0	Rundtlysende.
478100 43	Asenleia S av Asen Treholmen Holmens N pynt	63 53.7881 009 46.5996	Oc (3) WRG 10s	8,3	FL/SC 6,0	4,5 4,2 6,4	1	G	29,2	- 51,2	Fra innpå Treholmen til 310m NV av Lamholmstøtta stang
							2	W	51,2	- 58,9	Til klar SØ av 6,9m Gjæsingfluen
							3	R	58,9	- 174,3	Til 165m Ø av Oddtaren lykt
							4	W	174,3	- 186,8	Til klar V av 6,8m grunne og Oddtaren NØ-side stake
							5	G	186,8	- 206,5	Til Ø av Lønntaren stang
478200 44	Asenleia Oddtaren S av Asen	63 54.6249 009 46.1994	Iso WRG 6s	8,5	Lyktehus på stativ 9,5	4,7 4,4 6,6	1	G	168,6	- 184,8	Fra innpå Asen til 113m Ø av største skjær Ø av Vågsøyskjæra
							2	W	184,8	- 188,5	Til 141m V av Nautflua lanterne
							3	R	188,5	- 196,2	Til 151m Ø av Nautflua lanterne
							4	W	196,2	- 213,6	Til 518m NV av største skjær av Svartskjæra
							5	G	213,6	- 13,4	Til 88m V av Kjerringholmen stang
							6	W	13,4	- 17,7	Til 73m Ø av Østre Leiskjærtaren lanterne
							7	R	17,7	- 44,8	Til midt i leden og klar SØ av 6,7m grunne mellom Leiskjæra og Årvær og 325 m NV av stang V av Leiskjæra
							8	G	44,8	- 54,4	Til innpå Årvær
478400 44	Asen ø side Nauteflu	63 55.8319 009 46.7934		10,7	Lanterne på stativ 14,3	4,15 4,15 4,15	1	W	0,0	- 360,0	Rundtlysende.
478500 44	Asen ø side Nautsundet	63 55.9409 009 46.2643	FI W 3s	6,1	Lanterne på stang 0,0	2,8 2,8 2,8	1	W	0,0	- 360,0	Rundtlysende.
478600 44	Asen Ø side Asenvågsøya På Vågsøyhodet	63 56.5153 009 46.2986	Oc WRG 6s	30,0	2-FA/EA/FS/SC 14,0	10,2 9,7 12,8	1	G	60,7	- 68,6	Fra NV av Litlegrunnen til godt klar S av Kopparfluene
							2	R	68,6	- 81,4	Til 1911m S av Annsteinen.
							3	G	81,4	- 87,4	Til 811m S av Annsteinen. Siste delen av sektoren er svak.
							4	R	87,4	- 123,0	Til 1513m Ø av midre Oddskjæra. Første del av sektoren er mørk.
							5	G	123,0	- 155,4	Til 310m Ø av Båsskjæra.
							6	W	155,4	- 185,0	Til klar og V av Revelfallene og avst. 740m V av Skåraskjæret.
							7	R	185,0	- 194,6	Til 251m Ø av Dulla j.st
							8	G	194,6	- 236,1	Til 339m SØ av skjæret SØ av Instaholmen
							9	W	236,1	- 242,3	Til 576m N av Mefjordskjæra Varde
							10	R	242,3	- 352,5	Til 232m V av Nautøyflua lanterne
							11	W	352,5	- 355,5	Til 97m Ø av Nautøysund lanterne
							12	G	355,5	- 359,1	Til innpå Nautøysundet
479000 43	Valsøyresa Skjørøya Øyas ø side	63 53.3113 009 48.6216	Iso WRG 4s	24,0	FL/SC 3,0	3,3 3 4,8	1	G	209,3	- 229,4	Fra innpå Skjørøya til 35m S om Skjelholmen
							2	W	229,4	- 236,5	til 58m N om Veddersholmen stang
							3	R	236,5	- 327,9	til 77m V om Lysøya
							4	W	327,9	- 333,1	til 51m Ø om Madsøya
							5	G	333,1	- 48,3	til 60m NV om Leiskjærflua stang og klar NV av Tranøygalten stang
							6	W	48,3	- 55,3	til 110 Ø av Svinøyflua LA
							7	R	55,3	- 60,4	til innover Skjørøya

Fyrnr. Kartnr.	Område Navn Beliggenhet	Posisjon	Karakter	Lys høyde [m]	Beskrivelse Høyde over grunnen [m]	Lysvidde R G W	Sektor - farge - retning - beskrivelse				
479200 44	Lauvøyfjorden Skjelholmen Holmens S pynt	63 54.2194 009 50.9229	Oc (2) WRG 8s	8,3	FL/NB 3,0	6,18	1	G	212,4	- 214,8	Fra kloss NV av Leikua til kloss i SØ kant av Leikua og Leikubåen lanterne
						5,81	2	W	214,8	- 221,0	Til 178m V av Halvkannflua stang
						8,33	3	R	221,0	- 240,2	Til 141m N av Kråka
							4	G	240,2	- 258,1	Til 81m N av Vedderholmen stang
							5	R	258,1	- 44,7	Til 80m NV av Lysøyhundun stang
							6	G	44,7	- 52,1	Til innpå Skjørøya
479400 44	Linesfjorden Smørholmskjærene N av Lysøysund	63 55.4554 009 53.0797	Iso WRG 6s	5,9	Lyktehus på stativ 7,0	4,7	1	R	24,0	- 35,3	Fra Ø av Halvkannflua stang til 147m NV av Halvkannflua stang
						4,4	2	W	35,3	- 65,5	Til 196m SØ av søre Lyngøyskeret stang
						6,6	3	R	65,5	- 195,9	Til 394m SØ av Instaholmen
							4	W	195,9	- 203,2	Til klar V av Støyten lanterne og 205 m NV av Føytaren båke
							5	G	203,2	- 222,9	Til inn mot tørrfallet NV av Lauvøya
479600 44	Lauvøyfjorden Leikubåen V av Lauvøya	63 55.6151 009 53.0543	FI R 3s	7,1	Lanterne på stativ 0,0	2,4	1	R	0,0	- 360,0	Rundtlysende.
479800 43	Lauvøyfjorden Lysøysundet Lysøy Ø pynt	63 53.4651 009 52.4366	Oc (3) WRG 10s	6,0	FL/NB 3,0	1,4	1	R	164,0	- 180,9	Fra inn på Lysøya til 125m Ø av Veddersholmen
						1,2	2	W	180,9	- 226,0	Til midt i moloen S av Lauvøya
						2,2	3	R	226,0	- 233,1	Til klar av 3,7m grunne NV av Snotra og 207m NV av nordligste stang V av Rogna
							4	G	233,1	- 252,0	Til midt mellom Rogna varde og Hestneset, og 187m S av varden
							5	R	252,0	- 27,5	Til inn på Lysøya
480000 43	Åfjorden Åfjord Straumsholmen N pynt	63 53.9248 009 57.7716	Iso WRG 4s	7,0	FL/SC 0,0	3,4	1	R	87,6	- 103,0	Fra midt mellom Hestneset og Rognan varde til 185m Nø om Rognan og midt mellom stakene N av Rognan
						3,1	2	G	103,0	- 244,6	til 114m S av landet på Åfjordens N-side
						5	3	W	244,6	- 247,7	til 75m N om landet på Åfjordens S-side
							4	R	247,7	- 260,3	til 106m N om Hommelvikskjæret j.stg.
							5	G	260,3	- 284,1	til innpå Kjøremsneset
480500 43	Åfjorden Strandaunskjæret Strandholmen NV i Åfjord	63 57.0112 010 09.5238	Iso WRG 6s	6,0	FL/SC 8,0	1,6	1	G	196,6	- 243,9	Fra innpå land ved Strandaunet til 128 m S av hjørnet på industrikaia på Monstadstranda
						1,5	2	W	243,9	- 247,9	Til 47m N av Monstadholmen
						2,6	3	R	247,9	- 272,3	Til 101m S av Frøneshammeren
							4	W	272,3	- 286,0	Til 100m N av Askerholmen
							5	G	286,0	- 47,3	Til 115m NV av Tjuvholmen
							6	W	47,3	- 52,2	Til 140m S av landet ved Rånes
							7	R	52,2	- 61,5	Til innpå Strand
481000 44	Skråfjorden Bingsholmsråsa På Lyngøybåen	63 56.1439 009 57.9387	Iso WRG 6s	5,0	Lyktehus på stativ 7,0	1,5	1	R	244,0	- 250,3	Fra kloss i til 200m S av stang NV for Bakkaskjæret
						1,3	2	W	250,3	- 262,6	Til 87m N av Sandvikskjæret stang
						2,4	3	G	262,6	- 26,2	Til 190m V av Rørholmen
							4	R	26,2	- 112,9	Til 86m NØ av Knubben stang
							5	W	112,9	- 116,1	Til 88m SV av Store Bingsholmen varde
							6	G	116,1	- 213,2	Til innpå land ved Tårnes

Fyrnr. Kartnr.	Område Navn Beliggenhet	Posisjon	Karakter	Lys høyde [m]	Beskrivelse Høyde over grunnen [m]	Lysvidde R G W	Sektor - farge - retning - beskrivelse				
481100 44	Skrårfjorden Tårnes Tårnes	63 57.2878 009 59.7647	Oc (2) WRG 8s	3,4	FL/SC	3.3	1	R	315,6	- 335,3	Fra V av skjær V av Bromsen til 171m V av Langskjæret
					3	2	W	335,3	- 342,2	Til 184m Ø av Sandvikskjæret stang	
					4.8	3	G	342,2	- 49,9	Til 107m NV av lite skjær NV av Kalvholmskjæret	
					4	W	49,9	- 54,0	Til 62m SØ av østligste Landaukanskjær		
					5	R	54,0	- 61,0	Til innpå Landaukanskjæra		
481500 44	Linesfjorden Synstskjæret SV av Linesøya	63 58.6026 009 49.9741	Oc (2) WRG 8s	7,4	FL/SC	4.5	1	R	243,6	- 255,2	Fra innpå Skreiskjera til 360m S om Instaholmen
					4.2	2	G	255,2	- 268,0	til 405m S om Stortaren stang	
					6.4	3	W	268,0	- 299,0	til 210m NØ om Mefjordskjeret varde	
					4	R	299,0	- 310,0	til 349m SV om Mefjordskjeret varde		
					5	W	310,0	- 311,7	til 357m NØ om Kråkflua		
					6	G	311,7	- 20,1	til 527m Ø om Håskallen stang klar av Håskallflua stake		
					7	W	20,1	- 25,1	til 164m Ø om Nautflua lanterne		
					8	R	25,1	- 84,0	til 705m N om Båan varde		
					9	G	84,0	- 92,8	til klar N av Oddskjæra og1505m N om Båan Varde		
					10	R	92,8	- 119,9	til klar NØ om Stabbflua		
					11	W	119,9	- 131,6	til 226m SV om Håboskjeret		
					12	G	131,6	- 156,1	til Ø om Trebåan, V om Dulla stang		
481600 44	Linesfjorden Slåttøya Skjærets n side	63 59.5702 009 51.8272	Iso WRG 6s	5,3	Lyktehus på søyle	3.3	1	R	186,0	- 195,9	Fra innpå V-side til innpå Ø-side av Rødsundet
					3	2	G	195,9	- 287,3	til klar S av Kobbskjera stang.	
					4.8	3	W	287,3	- 292,7	til klar N av Megrunnen (4,6m grunne)	
					4	R	292,7	- 300,8	til klar S av Megrunnen (4,6m grunne) og 289m NØ av Takflua stang		
					5	W	300,8	- 313,0	til 78m NØ av Takflua stang (9m grunne midt i hvit sektor 250m fra lykta)		
					6	G	313,0	- 329,8	til 183m S av Takflua stang		
					7	W	329,8	- 352,9	til 88m Ø av Skreiskjera. (9m grunne i hvit sektor 240m SV av Takflua)		
					8	R	352,9	- 7,7	til innover Skreiskjera		
482000 44	Asenleia Størskjæret NV av Linesøya	64 03.0565 009 50.9049	FI (2) WRG 10s	7,8	Lyktehus på stativ	5.7	1	G	9,2	- 49,9	Fra innover Øyholmen til 491m NV av Langtaren stang
					5.35	2	R	49,9	- 63,2	Til godt klar NV av Stabbflua	
					7.76	3	W	63,2	- 110,1	Til godt klar SV av Skåraskjæra og godt klar Synsttaren	
					4	G	110,1	- 225,8	Til klar av 7,4m grunne S av Øystertaren stang		
					5	W	225,8	- 235,4	Til 193m N av Kjøholm-fallet stang		
					6	R	235,4	- 261,4	Til innover Skarvskjæra		
482200 44	Linesfjorden Støyten varde Ø av Linesøya	64 00.2129 009 58.1285	FI G 5s	7,9	LA/SC	Racon Signal: Type:	Morsetean Morsetean M m/utstrekning 1.75 n.mil FA				
					1.6	1	G	0,0	- 360,0	Rundtlysende	
					7,0						

Fyrnr. Kartnr.	Område Navn Beliggenhet	Posisjon	Karakter	Lys høyde [m]	Beskrivelse Høyde over grunnen [m]	Lysvidde R G W	Sektor - farge - retning - beskrivelse				
482400 44	Linesfjorden Bruskjærbåen SØ av Linesøya	64 00.2827 009 56.9411	Oc (3) WRG 12s	5,3	Lyktehus på stativ 7,9	2,1 1,9 3,3	1	G	218,3	- 223,5	Fra inn mot Maltsekken stang til 92m SØ av Kverna stang
							2	W	223,5	- 231,6	Til 118m NV av Knubben
							3	R	231,6	- 318,8	Til 218m SV av Hestvikholmen
							4	W	318,8	- 330,6	Til 231m Ø av Ø Litttaren
							5	G	330,6	- 347,7	Til 185m V av Stortaren
							6	R	347,7	- 17,7	Til 152m NV av Føytaren båke
							7	W	17,7	- 30,6	Til 265m SØ av Mefjordskjæra varde
							8	G	30,6	- 37,5	Til innover Mefjordskjæra
482600 44	Linesfjorden Maltsekken Ved Maltsekkflakets n side	64 01.3097 009 58.1447	FI R 3s	6,4	Lanterne på stativ 9,1	2,9	1	R	0,0	- 360,0	Rundtlysende.
482800 44	Lina Torsholmbåen	64 02.6953 009 56.0001	FI G 3s	6,4	Lanterne på stativ 8,7	2,9	1	G	0,0	- 360,0	Rundtlysende.
482902 44	Linasundet Linasundet	64 02.8186 009 55.3997	FI R 3s	6,5	 8,8	2,9	1	R	0,0	- 360,0	Rundtlysande
482910 44	Linesøya bru Linesøy bro, senter Linasundet	64 02.9428 009 55.4479	Iso W 2s	16,0	Lanterne senter på bro	0 0 3,4	1	W	0,0	- 360,0	Rundtlysende
483000 44	Linesøy bru Lina På Linesøy bro	64 02.9341 009 55.3836	Iso WRG 6s	5,5	Lyktehus på stativ 7,0	1,8 1,6 2,8	1	G	102,7	- 151,6	Fra Skarvskjæra varde til 236m NØ av Dreiinsskjæret
							2	W	151,6	- 156,5	til 130m V om Langtaren lanterne
							3	R	156,5	- 325,5	til 100m SV om V-ligste j.stg. Torsholmane
							4	W	325,5	- 334,6	til 191m Ø om Bruskjeret
							5	G	334,6	- 349,2	til innpå odden ved Nordgårdene
483200 44	Lina Langtaren Linan n ende	64 03.3432 009 55.1532	FI G 3s	6,5	Lanterne på stativ 0,0	2,9	1	G	0,0	- 360,0	Rundtlysende.
483400 44	Stokksund Stegleholmen Holmens S pynt	64 02.3680 010 01.4033	Iso WRG 6s	5,0	FL/SC 3,0	4,8 4,5 6,7	1	G	347,7	- 35,4	Fra V av Lamannen stang til klar V av Svartskjæret og 139m V av Støyten lanterne
							2	W	35,4	- 44,6	Til 173m SØ av Maltsekken stang
							3	R	44,6	- 99,1	Til 104m N av Hansholmen
							4	W	99,1	- 129,3	Til 71m SV av Krokholmen
							5	G	129,3	- 189,7	Til innover Brennholmen
483600 44	Stokksund Krokholmen Holmens SØ pynt	64 02.4952 010 01.3467	Oc (2) WRG 8s	5,5	FL/SC 6,9	3,2 2,9 4,7	1	R	204,0	- 226,1	Fra langs landet Krokholmen til 194m NV av Kirkholmen lanterne
							2	W	226,1	- 234,2	Til 51m NV av Kirkholmen lanterne
							3	G	234,2	- 11,0	Til 123m V av odde N av Lauvvika
							4	W	11,0	- 35,2	Til 95m Ø av østre Kverna stang
							5	R	35,2	- 82,9	Til innover Langstranda
483800 44	Stokksund Kirkholmen S av Stokksundet	64 02.7747 010 02.3523		6,1	Lanterne på stang 5,0	1,407	1	G	0,0	- 360,0	Rundtlysende.

Fyrnr. Kartnr.	Område Navn Beliggenhet	Posisjon	Karakter	Lys høyde [m]	Beskrivelse Høyde over grunnen [m]	Lysvidde R G W	Sektor - farge - retning - beskrivelse				
483900 44	Stokksund Stokksund bru	64 02.8273 010 02.5052	Iso W 2s	30,0	Lanterne 0,0	<div><div></div><div></div><div></div></div>	1	W	0,0	- 360,0	Rundtlysende
483901 0	Stokksund Stokksund bru IB På Brukar	64 02.8764 010 02.5249	Fast lys yellow	4,0	Indirekte belysning 2,0	<div><div></div><div></div><div></div></div>					
4839B 0	Stokksund Stokksund bru IB	64 02.7769 010 02.4720	Fast lys yellow	30,0	Indirekte belysning 0,0	<div><div></div><div></div><div></div></div>					
484000 44	Stokksund Høyholmen Stokksund	64 03.1089 010 03.3632		7,7	Lanterne på stang 3,8	<div><div></div><div>1.407</div><div></div></div>	1	G	0,0	- 360,0	Rundtlysende.
484100 44	Stokksund Kvalen	64 02.8273 010 02.8974	VQ (3) G 5s	5,9	Lanterne på stang 7,9	<div><div></div><div></div><div></div></div>	1	G	0,0	- 360,0	Rundtlysende
484200 44	Stokksund Stokkneset	64 03.0642 010 03.1255	Oc (2) RG 8s	7,5	Lyktehus på underbygning 0,0	<div><div></div><div>6</div><div>5.7</div></div>	1	R	175,5	- 12,3	Fra innpå land Stokkneset til nettopp fri V av langholmen
							2	G	12,3	- 28,9	til 70m V for Langholmgrunnen lanterne
							3	R	28,9	- 58,2	til innpå Stokkneset
484400 44	Stokksund Skjærvikpynten Skjærvikpynten NV av Stokkneset	64 03.4717 010 02.5451	Oc WRG 6s	4,5	Lyktehus på stativ 6,0	<div><div></div><div>5.9</div><div>5.5</div><div>8</div></div>	1	G	133,0	- 143,6	Fra innpå Stokkøya til 135m Ø av Modfallet stang
							2	W	143,6	- 149,0	Til 165m V av Grønnskjærgrunnen stang
							3	R	149,0	- 297,2	Til 43m SV av Kongsnesodden
							4	W	297,2	- 322,7	Til 32m Ø av Stokkneset
							5	G	322,7	- 333,3	Til innpå Stokkneset
484600 44	Stokksund - Bessaker Pålodden N av Stokksundet	64 05.9638 010 01.9132	Iso WRG 6s	11,3	FL/SC 3,0	<div><div></div><div>4.8</div><div>4.5</div><div>6.7</div></div>	1	G	38,7	- 61,1	Fra inn mot Grønnskjæret til 124m N av Kjøholmfallet og klar N av Storskjæret
							2	W	61,1	- 66,5	Til klar S av Synsttaren og 661m N av Kjøholmfallet
							3	R	66,5	- 213,5	Til 179m SØ av Krosskjæra lanterne
							4	W	213,5	- 223,1	Til 308m NV av Veimannsskjæret
							5	G	223,1	- 227,4	Til innpå Kiransholmen
484700 44	Skjærafjorden Krosskjæra	64 08.8703 010 06.0358	Q R	5,0	Lanterne på stang 0,0	<div><div></div><div></div><div></div></div>	1	R	0,0	- 360,0	Rundtlysende
484800 44	Stokksund - Bessaker Hosnaøyen Flesa NØ Pynt	64 06.4166 009 53.7554	FI WRG 5s	30,0	Lyktehus på søyle 7,7	<div><div></div><div>4.5</div><div>4.2</div><div>6.4</div></div>	1	R	82,2	- 96,9	Fra innpå land til klar N av 20m slaggrunn ved Kvitingtaran
							2	W	96,9	- 146,3	Til klar V av Sjøalen
							3	G	146,3	- 165,1	Til klar Ø av Sjøalen
							4	W	165,1	- 170,8	Til klar V av Ramnfallet
							5	R	170,8	- 291,6	Til 207m SV av Sjurskjæret og klar SV av 6,6m grunne
							6	W	291,6	- 294,2	Til 122m NØ om Sjuritaren stang
							7	G	294,2	- 302,2	Til 143m SV av Sjuritaren stang
							8	W	302,2	- 326,2	Til langs land på Flesa og 260m NØ av Smælingen
							9	R	326,2	- 333,9	Til klar NØ av Smælingen

Fyrnr. Kartnr.	Område Navn Beliggenhet	Posisjon	Karakter	Lys høyde [m]	Beskrivelse Høyde over grunnen [m]	Lysvidde R G W	Sektor - farge - retning - beskrivelse				
485000 44	Stoksund - Bessaker Skjærafjorden På Håvikneset	64 05.2977 010 11.2301	Oc (2) WRG 8s	12,0	Lyktehus 3,0	3.5 3.2 5.1	1	R	59,1	- 72,1	Fra inn på Simavikneset til 144m NNV av Kvalvikskjæret
							2	G	72,1	- 115,9	Til klar NØ av midtfjordstaken og 720 m NØ av Tuvkeila
							3	W	115,9	- 133,7	Til 102 SV av Ytre Geisneset og klar SV av 4,7m grunnen
							4	R	133,7	- 227,8	Til 86 m SØ av Joskjørholmen
							5	W	227,8	- 234,1	Til 124 m av landet ved Laugneset
							6	G	234,1	- 248,2	Til inn over land ved Håvik
485200 44	Stoksund - Bessaker Marflesa Holmens N pynt	64 09.7331 010 07.9678	Oc (2) WRG 8s	7,6	Lyktehus på varde 0,5	2.1 1.9 3.2	1	R	151,0	- 184,7	Fra Ø av Litlkyrpingen til 338m Ø av Farmannsøya
							2	W	184,7	- 188,2	Til V av 5,8m Kjøytaren og 643m V av holmen på Kjøeyas V side
							3	G	188,2	- 205,0	Til 221m Ø av Kjøeya
							4	W	205,0	- 212,2	Til 178m NØ av Annsteinen varde
							5	R	212,2	- 230,2	Til godt klar S av Langtaren
							6	W	230,2	- 270,6	Til 91m N av Kråkøytaren båke
							7	G	270,6	- 281,5	Til 71m S av Kråkøytaren båke
							8	W	281,5	- 287,7	Til klar N av 8,5m grunne og 271m N av Sørkråkøya
							9	R	287,7	- 22,4	Til 240m V av Kiransholmen
							10	W	22,4	- 37,9	Til 231m Ø av Galten varde
							11	G	37,9	- 118,5	Til 604m SV av Storkyrpingen varde
							12	W	118,5	- 124,1	Til 309m SV av Storkyrpingen varde
							13	R	124,1	- 138,4	Til godt klar NØ av Storkyrpingen varde
485400 45	Stoksund - Bessaker Farmannsøya Farmandsøy NØ kant	64 11.5667 010 07.8520	Oc (3) WRG 12s	27,7	FL/SC 3,0	4.6 4.3 6.5	1	G	104,9	- 140,9	Fra innpå Værøya til 277m SV om Baren og Ø om Indre Snaustaren
							2	W	140,9	- 141,9	til 184m SV om Baren og V av Breigrunnen
							3	R	141,9	- 168,9	til 182m Ø av Drevflesa og klar Ø av Breitaren stake
							4	W	168,9	- 170,4	til 253m Ø av Drevflesa og klar V av Djupfallet
							5	G	170,4	- 224,3	til klar S av Vekmobåan stang og 293m SØ av Skjelrevet stang
							6	W	224,3	- 230,0	til 510m SØ av Skjelrevet stang
							7	R	230,0	- 290,9	til 40m S om Kåpa stang
							8	W	290,9	- 292,6	til 113m S om Kåpa stang
							9	G	292,6	- 338,4	til klar V av Gnagskjæret og 372m Ø om Kråkøytaren båke
							10	W	338,4	- 340,8	212m Ø om Kråkøytaren båke
							11	R	340,8	- 3,0	260m V av Marflesa lykt
							12	W	3,0	- 13,7	til 234m Ø om Krosskjæra
							13	G	13,7	- 16,2	til innpå Krosskjæra
485500 45	Stoksund - Bessaker Kjøeya Øyas S spiss	64 11.6393 010 09.6647	Q R	17,3	Lanterne på stang 6,5	2.3	1	R	0,0	- 360,0	Rundtlysende.
485600 45	Stoksund - Bessaker Almenningsværet Kynnerøy SV side	64 11.5989 010 04.2723	Iso WRG 6s	8,0	FL/SC 3,0	3.3 3 4.8	1	G	293,1	- 307,0	Fra innover Værøya til 56m NØ om Ansteinen stang
							2	R	307,0	- 2,2	til klar av 3,5m grunne SV av Værøya og 935m V av Storkyrpingen varde
							3	W	2,2	- 4,3	til 1025m V av Storkyrpingen varde
							4	G	4,3	- 155,8	til innpå land i Annsteinsundet

Fyrnr. Kartnr.	Område Navn Beliggenhet	Posisjon	Karakter	Lys høyde [m]	Beskrivelse Høyde over grunnen [m]	Lysvidde R G W	Sektor - farge - retning - beskrivelse				
485800 45	Stoksund - Bessaker Kaura Kauraleia	64 13.8073 010 07.9963	FI (2) WRG 10s	30,0	FS/SC 22,0	8,4 7,9 10,8	1	W	275,7	- 300,6	Fra 258m S av Bårtaren stang til 216m NØ av Roneset stang
							2	R	300,6	- 330,1	Til 203m NØ av Skjelrevet stang
							3	G	330,1	- 351,8	Til klar V av Kjeøytaren 5,8m
							4	W	351,8	- 359,1	Til 144m Ø av Farmannsøya
							5	R	359,1	- 68,6	Til 260 S av Baren og klar N av N-ligste Nøkkelfåfalla og klar NV av n. Ventaren
							6	G	68,6	- 78,4	Til klar N av 16m Revtaren og 138m N av Baren
							7	W	78,4	- 81,7	Til klar S av 5,8m Hammerrevtaren og 303m N av Baren
							8	R	81,7	- 97,5	Til klar N av 17m Kverevelskoltan og S av 13m Gauklakken
							9	G	97,5	- 140,1	Til klar Ø av 26m Svartkinn
							10	W	140,1	- 160,8	Til klar V av 2,7m Djupfallet
							11	R	160,8	- 186,2	Til over østkanten av Somstadflesa
486000 45	Stoksund - Bessaker Roan På pynten, innløpets n side	64 10.8361 010 11.7597	Iso WRG 6s	8,8	FL/SC 3,0	1,4 1,3 2,3	1	G	268,0	- 269,4	Fra 163m N av Litlmeholmen LA til 166m N av Littleholmen LA
							2	W	269,4	- 284,6	til 93m N av Littleholmen LA
							3	R	284,6	- 93,2	til 236m N om Geitskjæret
							4	G	93,2	- 114,9	til klar Grunntaren stake og 160m SV av Kåpa varde
							5	W	114,9	- 119,6	til klar stang SV av Kåpa og 75m SV av Kåpa varde
							6	R	119,6	- 134,8	til innover land ved lykten og 75m SV av Oksholmen
486002 45	Stoksund - Bessaker Litlmeholmen Roan fiskerihavn	64 10.7588 010 12.0957	Iso G 2s	7,0	LA/IB/SC	1,1	1	G	0,0	- 360,0	Rundtlysende
486200 45	Stoksund - Bessaker Terningen På Storskaget	64 13.3883 010 14.2221	Iso WRG 6s	7,3	FL/SC 3,0	4,1 3,8 5,9	1	G	35,7	- 44,4	Fra innpå land vedNordstigan til 200m NV av Langskjæret
							2	W	44,4	- 47,4	til 82m S om Kjeøya
							3	R	47,4	- 105,0	til klar S om Svartskjæret og 206m SV av Bårtaren stang
							4	G	105,0	- 212,0	til 90m Ø om SØ-ligste holme på Sandøya
							5	W	212,0	- 224,9	til 115m NV om Kvassholmen
							6	R	224,9	- 244,3	til innover Terningen
486310 45	Bessakersundets nordside Bessakersundet, N Bessaker	64 14.7900 010 16.9878	Q R	6,5	HIB på stang 9,5	2,65 0 0	1	R	0,0	- 360,0	Rundtlysende
486311 45	Bessakersundets sørside Bessakersundet, S Bessaker	64 14.8073 010 17.7150	Q G	6,5	HIB på stang 8,5	0 3,33 0	1	G	0,0	- 360,0	Rundtlysende
486500 45	Bessaker - Folla Bessaker Bessakerholmens V side	64 15.2175 010 18.8195	Oc WRG 4s	27,0	6-FL/NB 3,0	3,4 3,1 4,9	1	G	184,8	- 187,5	Fra innpå Drogsholmsteinen j.stg. til 117m Ø av Drogsholmsteinen j.st.
							2	W	187,5	- 191,5	til 158m V av Drogsholmsteinen LA
							3	R	191,5	- 328,7	til 28m V om j.stg på hamnas Ø-side
							4	W	328,7	- 336,8	til 102 m V. av j.st på havnas ø.side
							5	R	336,8	- 53,2	til 68m N av Bessakersundet LA
							6	W	53,2	- 59,9	til 348m S om Vetmobåen j.stg.
							7	G	59,9	- 80,9	til innpå Børøya
486700 45	Bessaker - Folla Klubbholmen Ved Bessakerholmens NØ side	64 15.2611 010 19.1757	Iso R 2s	8,2	HIB på stang 5,2	3,2	1	R	0,0	- 360,0	Rundtlysende.

Fyrnr. Kartnr.	Område Navn Beliggenhet	Posisjon	Karakter	Lys høyde [m]	Beskrivelse Høyde over grunnen [m]	Lysvidde R G W	Sektor - farge - retning - beskrivelse				
486713 45	Løaholmens nordside Løaholmen, N Bessaker	64 15.5299 010 19.8143	Iso G 2s	6,5	HIB på stang 9,5	0 1,73 0	1	G	0,0	- 360,0	Rundtlysende
486800 45	Bessaker - Folla Drogsholmen Holmens v side	64 16.6986 010 19.7316	Q G	6,5	Lanterne på stang 7,4	2,3	1	G	0,0	- 360,0	Rundtlysende.
486900 45	Bessaker - Folla Mosterskjæret N av Bessaker	64 17.3508 010 20.5682		5,3	Lanterne på stang 9,6	1,407	1	G	0,0	- 360,0	Rundtlysende.
487100 45	Bessaker - Folla Ytterøyværet Ytterøyværet V side	64 17.6366 010 14.5871	Oc (3) WRG 12s	11,9	4-FL/SC 7,0	4,6 4,3 6,5	1	R	89,1	- 133,4	Fra innpå Flesaskjækan til klar Ø av Rauden og 402 m NØ av Flesan
							2	W	133,4	- 142,6	Til klar V av Revlen og 601m NØ av Flesan
							3	G	142,6	- 218,9	Til inn mot Ramfluskjæret
487200 45	Bessaker - Folla Yttervågen N av Indre Skjervøy	64 17.7600 010 18.3238		3,8	Lanterne på stang 0,0	0,9	1	R	0,0	- 360,0	Rundtlysende.
487300 45	Bessaker - Folla Aunøyflu N av Bessaker	64 17.8738 010 19.0439	FI (2) W 5s	4,1	Lanterne på stang 9,0	1,936	1	W	0,0	- 360,0	Rundtlysende.
487500 45	Bessaker - Folla Hepsøya Øyas V side	64 19.5506 010 20.9512	Oc (2) WRG 8s	25,3	FL/SC 0,0	3,4 2,6 5,2	1	G	347,3	- 11,5	Fra 250m V av Håflesan til 85m V av Drogsholmen
							2	W	11,5	- 14,4	Til 85m Ø av Drogsholmsteinen stang
							3	R	14,4	- 19,3	Til 380m V av Drogsholmsteinen stang
							4	W	19,3	- 22,9	Til 95m Ø av Aunøygrunnen stang
							5	G	22,9	- 69,1	Til 540m NV av Flesan varde
							6	W	69,1	- 72,2	Til 930m NV av Flesan varde
							7	R	72,2	- 153,5	Til 410m V av Store Nadden
							8	G	153,5	- 183,2	Til 100m Ø av Kvalhausen lykt
							9	W	183,2	- 190,7	Til 70m V av Bølneaset
							10	R	190,7	- 193,4	Til innpå Hamneholmen
487700 45	Bessaker - Folla Kvalhausen På østre holme	64 20.1789 010 20.9045	Iso WRG 6s	6,0	FL/SC 0,0	4,7 4,4 6,6	1	G	175,7	- 203,0	Fra innpå Haraflesan til 190m Ø for Hestskjeret varde
							2	W	203,0	- 206,7	til 125m NV for Biskopflua båke
							3	R	206,7	- 238,0	til klar S av Oksholmen og 111m N om Vedøya
							4	G	238,0	- 4,8	til 167m V av Mosterskjæret lanterne
							5	W	4,8	- 10,8	til 146m Ø av Langskjerflua stang.
							6	R	10,8	- 27,9	til innpå Langskjæret
487800 45	Bessaker - Folla Strand, S molo	64 19.2561 010 26.8056	Iso G 2s	5,5	Lanterne på stang 0,0	3,2	1	G	0,0	- 360,0	Rundtlysende.
487801 45	Bessaker - Folla Strand, N molo På Molohodet	64 19.3066 010 26.8007	FI R 3s	6,5	Lanterne på stang 4,9	1,153	1	R	0,0	- 360,0	Rundtlysende.

Fyrnr. Kartnr.	Område Navn Beliggenhet	Posisjon	Karakter	Lys høyde [m]	Beskrivelse Høyde over grunnen [m]	Lysvidde R G W	Sektor - farge - retning - beskrivelse				
487900 45	Ramsøysundet Ramsøysundet Sundets ø side	64 19.8228 010 26.9239	Oc WRG 6s	15,0	FL/NB	4.41	1	R	33,7	- 51,3	Fra 65 m NV av Strandholmen til 385 m NV av Mosterskjæra lanterne
					3,0	4.1	2	W	51,3	- 53,8	Til 154 m SØ om Finnmarkstøyten stang og klar 3 m grunnen Ø av Naustflua
						6.23	3	G	53,8	- 167,7	Til 148 m Ø av Nord-Skokkeløya
							4	W	167,7	- 171,2	Til 130 m V av Bjørneset
							5	R	171,2	- 205,4	Til innpå Salthammaren
488100 45	Ramsøysundet Ramsøyodden Sundets v side	64 19.8768 010 26.5780		6,0	Lanterne på stang	1.066	1	R	0,0	- 360,0	Rundtlysende.
					7,0						
488200 45	Ramsøysundet Vingsand molo	64 20.9785 010 27.5911	Iso G 2s	5,4	Lanterne på jernrør		1	G	0,0	- 360,0	Rundtlysende.
					0,0	3.2					
488300 45	Ramsøysundet Bjørneset N av Vingsand	64 21.1419 010 26.6369	Oc (2) WRG 8s	6,7	FL/SC	3.14	1	R	354,4	- 358,0	Fra 140m V av neset S av Håmannsvika til 215m V av samme nes
					4,0	2.94	2	W	358,0	- 184,1	Til 88m V av Oksholmen
						4.69	3	G	184,1	- 201,6	Til 102m Ø av Oksholmen
							4	W	201,6	- 205,5	Til 245m Ø av Oksholmen
							5	R	205,5	- 206,5	Til innpå landet N av lykta
488400 45	Hopsfjorden Hopsfjord, N	64 20.9740 010 28.5716		0,0	Lysbøye	1.9	1	R	0,0	- 360,0	Rundtlysende
488401 45	Hopsfjorden Hopsfjord, S	64 20.9493 010 28.3390		0,0			1	G	0,0	- 360,0	Rundtlysende
					0,0	1.9					
488403 45	Hopsfjorden Hopsfjorden, NV	64 21.0317 010 28.2135	FI R 3s	0,0	LB	1.78	1	R	0,0	- 360,0	Rundtlysende
					0,0						
488404 45	Hopsfjorden Hopsfjorden, V	64 20.9774 010 28.2255	FI G 3s	0,0	LB		1	G	0,0	- 360,0	Rundtlysende
					0,0	1.78					
488500 45	Buholmråsa Setervågen På molohodet S	64 23.7176 010 28.6903	Oc WRG 6s	7,3	Lyktehus på stativ	2.56	1	G	0,8	- 15,2	Fra V av Easkjera til 129m V av Vingsandholmen
						2.35	2	W	15,2	- 41,6	Til 295m SØ av Låven stang
					6,3	3.9	3	R	41,6	- 64,3	Til 89m NV av Låven stang
							4	W	64,3	- 67,0	Til 72m SØ av Singholmkråka stang
							5	G	67,0	- 89,1	Til midt på Singholmen
							6	R	89,1	- 108,0	Til N pynten av Singholmen
							7	G	108,0	- 280,4	Til midt mellom stenger i hamna
							8	R	280,4	- 294,7	Til kaia i Vågen
488700 45	Buholmresa Sætervågen, N molo På molohodet	64 23.7264 010 28.7665	FI R 3s	7,0	Lanterne på stang	1.153	1	R	0,0	- 360,0	Rundtlysende.
					4,0						

Fyrnr. Kartnr.	Område Navn Beliggenhet	Posisjon	Karakter	Lys høyde [m]	Beskrivelse Høyde over grunnen [m]	Lysvidde R G W	Sektor - farge - retning - beskrivelse				
488900 45	Buholmråsa Kjerringstaven	64 24.0676 010 26.0033	FI G 3s	2,5	Lysbøye 0,0	<div><div></div><div>4,2</div><div></div></div>	1	G	0,0	- 360,0	Rundtlysende
489100 45	Buholmråsa Søre Raudøya, nedre SV av Buholmråsa	64 21.9875 010 24.3552	Iso WRG 2s	14,5	FL/SC 6,9	<div><div>4,5</div><div>4,2</div><div>6,4</div></div>	1	G	86,3	- 108,5	Fra innpå Haraflesan til såvidt S om Hestskjæret varde
							2	W	108,5	- 122,8	til 280m NØ om Hestskjæret varde
							3	R	122,8	- 170,4	til 350m V av Ballskjæret
							4	W	170,4	- 208,2	til 70 m Ø av Ballskæret
							5	G	208,2	- 217,3	til 70m NV an Nordre Raudøya
							6	W	217,3	- 226,5	til i kant NV Nordre Raudøya
							7	R	226,5	- 252,5	til innpå land ved lykta
							Overrett med: 489200 Retning: 198,0 Beskrivelse: Leder mellom Saksa og Kierringstaven				
489200 45	Buholmråsa Søre Rødøy, øvre SV av Buholmråsa	64 21.8028 010 24.2165	Iso W 4s	21,1	Lanterne på stang 5,5	<div><div></div><div></div><div>8,5</div></div>	1	W	185,0	- 209,0	
							Overrett med: 489100 Retning: 198,0 Beskrivelse: Leder mellom Saksa og Kierringstaven				
489500 45	Buholmråsa Oksholmen nordre Rødøy	64 22.1260 010 27.3741		10,0	Lanterne på stang 4,5	<div><div>1,066</div><div></div><div></div></div>	1	R	0,0	- 360,0	Rundtlysende.
489600 45	Buholmråsa Saksa V av Buholmråsa	64 24.0155 010 25.6513	Oc (3) WRG 12s	7,6	Lyktehus på stativ 8,6	<div><div>4,6</div><div>4,3</div><div>6,5</div></div>	1	R	182,9	- 199,6	Fra inn på Buholmen til 594m Ø av Rasskitskjæret
							2	W	199,6	- 208,2	Til 167m V av Ersboggan og V av Nesvågflua
							3	G	208,2	- 312,5	Til 283m SV av Låven stang
							4	W	312,5	- 332,1	Til 213m NØ av Bukkhammeren
							5	R	332,1	- 28,7	Til 104m V av Biskopflua båke
							6	W	28,7	- 31,4	Til 326m SØ av Hestskjæret varde
							7	G	31,4	- 39,8	Til V av Hestskjæret varde
489700 45	Buholmråsa Buholmråsa På Sønnaholmen	64 24.1007 010 27.1800	Oc WRG 6s	38,0	FA/NA/FS 23,5	<div><div>16,3</div><div>15,8</div><div>19,3</div></div>	1	R	40,1	- 61,7	Fra klar V av 9m Biskopen og innpå Nadden til 470m NV av 3,3m Rauden
							2	G	61,7	- 79,3	Til midt mellom 8m Bardgrunnen og 3,5m Djupafalla
							3	R	79,3	- 146,6	Til 930m SV av 18,5m Sveaskallen
							4	G	146,6	- 173,3	Til 900m Ø av Hundholskjæret og klar Ø av Raudskiiskjæret stake
							5	W	173,3	- 178,4	Til 650m V av 15m Storskittilen
							6	R	178,4	- 217,3	Til innpå Sneisholmen
							Racon Signal: Morsetean Morsetean B m/utstreknina 1.13 n.mil Type: ITOFAR				
489900 45	Folla Langrøa Langrøa	64 28.8655 010 30.3587	FI W 5s	10,5	Lyktehus på søyle 11,4	<div><div></div><div></div><div>4,3</div></div>	1	W	0,0	- 360,0	Rundtlysende.
							Racon Signal: Morsetean Morsetean T m/utstreknina 1.0 n.mil Type: FA				

Fyrnr. Kartnr.	Område Navn Beliggenhet	Posisjon	Karakter	Lys høyde [m]	Beskrivelse Høyde over grunnen [m]	Lysvidde R G W	Sektor - farge - retning - beskrivelse				
500000 45	Folla Kya Midt på holmen	64 27.8533 010 12.7058	FI W 10s	29,0	FS/SC 22,5	<div><div></div><div></div><div>10</div></div>	1	W	0,0	- 360,0	Rundtlysende.
501000 45	Folla Rugholmflu Auksundsleia	64 26.5589 010 30.7164		8,4	Lanterne på stang 13,5	<div><div></div><div>1.407</div><div></div></div>	1	G	0,0	- 360,0	Rundtlysende.
501100 45	Folla Auksundet, V Auksundsleia	64 26.6355 010 31.1582	Q R	4,8	LA/SC 8,8	<div><div>2.7</div><div></div><div></div></div>	1	R	0,0	- 360,0	Rundtlysende.
							Overrett med: 501200 Retning: 76,9 Beskrivelse:				
501200 45	Folla Auksundet, Ø Auksundsleia	64 26.6570 010 31.3751	Q R	5,3	LA/SC 9,8	<div><div>2.7</div><div></div><div></div></div>	1	R	0,0	- 360,0	Rundtlysende.
							Overrett med: 501100 Retning: 76,9 Beskrivelse:				
501300 45	Folla Auksundet, S Auksundsleia	64 26.6341 010 31.3777	Q G	5,1	Lanterne på stang 7,5	<div><div></div><div>1.407</div><div></div></div>	1	G	0,0	- 360,0	Rundtlysende.
501400 45	Folla Øterskjæret Auksundsleia	64 26.7548 010 30.8638		10,0	LA/SC 7,2	<div><div></div><div></div><div>1.683</div></div>	1	W	0,0	- 360,0	Rundtlysende.
							Overrett med: 501500 Retning: 55,0 Beskrivelse: Leder mellom staker i Auksundleden				
501500 45	Folla Leiskjæret Auksundsleia	64 27.0938 010 31.9864	Iso WRG 6s	8,2	FL/SC 8,0	<div><div>4.7</div><div>4.4</div><div>6.6</div></div>	1	G	179,1	- 195,1	Fra 153m Ø av 7,5m grunne SV av Øustflua til godt klar Ø av Glassøygrunnen
							2	W	195,1	- 204,8	til klar NV av Medknausen og 646m NV av Fauskskjæret stang
							3	R	204,8	- 225,0	til 554m NV om Storhennebaken båke
							4	W	225,0	- 233,6	til 124m SØ om Storhennebaken båke
							5	G	233,6	- 21,9	til 323 NV av Nordre Rugholmtaren LA
							6	W	21,9	- 30,7	til kloss Ø av Auksundet, Østre LA
							7	R	30,7	- 53,7	til klar N av 3m grunne og grønn stake V i Auksundleia
							8	W	53,7	- 56,1	til kloss i rød stake i Auksundleia
							9	G	56,1	- 70,5	til N om Storkolla varde
							Overrett med: 501400 Retning: 55,0 Beskrivelse: Leder mellom staker i Auksundleden				
501600 46	Folla Søre Rugholmtaren Flatangerleia	64 26.6035 010 32.1628	Q G	4,8	Lanterne på stang 7,9	<div><div></div><div>1.407</div><div></div></div>	1	G	0,0	- 360,0	Rundtlysende.

Fyrnr. Kartnr.	Område Navn Beliggenhet	Posisjon	Karakter	Lys høyde [m]	Beskrivelse Høyde over grunnen [m]	Lysvidde R G W	Sektor - farge - retning - beskrivelse				
501601 46	Folla Småværet molo På molohodet	64 26.2675 010 33.0103	Iso G 2s	5,5	LA/NE 3,7	<div><div>0,9</div></div>	1	G	0,0	- 360,0	Rundtlysende.
501700 45	Folla Nordre Rugholmtaren Flatangerleia	64 26.6330 010 31.9975	Q R	5,9	Lanterne på stang 11,5	<div><div>1.066</div></div>	1	R	0,0	- 360,0	Rundtlysende.
501800 46	Folla Søre Gåsskjærbåen Flatangerleia	64 26.6315 010 32.7663	Q R	5,2	Lanterne på stang 9,8	<div><div>1.066</div></div>	1	R	0,0	- 360,0	Rundtlysende.
501900 46	Folla Nordre Risholmtaren Flatangerleia	64 26.5884 010 33.1578	Q G	4,0	Lanterne på stang 7,4	<div><div>1.407</div></div>	1	G	0,0	- 360,0	Rundtlysende.
503000 46	Folla Sauskjærflu Flatangerleia	64 26.5442 010 33.8257	Q R	4,0	Lanterne på stang 8,5	<div><div>1.066</div></div>	1	R	0,0	- 360,0	Rundtlysende.
503100 46	Folla Nordre Småværpynten Flatangerleia	64 26.5490 010 34.0658	Q G	4,0	Lanterne på stang 8,6	<div><div>1.407</div></div>	1	G	0,0	- 360,0	Rundtlysende.
503200 46	Folla Åknes Flatangerleia	64 26.5935 010 35.2250	Q G	7,9	Lanterne på stang 4,9	<div><div>1.407</div></div>	1	G	0,0	- 360,0	Rundtlysende.
504000 46	Folla Hasvågøy Øyas Ø side	64 27.0926 010 35.1927	Iso WRG 6s	19,5	FL/SC 3,0	<div><div>3.4</div><div>3.2</div><div>5</div></div>	1	R	203,6	- 210,8	Fra Ø av Svartflesa til 75 Ø av stang Ø av Svartflesa
							2	W	210,8	- 218,2	Til 190m V av Kråka, klar V av grønn stake
							3	G	218,2	- 5,6	Til 90m V av Åkneset
							4	W	5,6	- 41,2	Til 95m SØ av Sauskjæret
							5	R	41,2	- 52,8	Til SØ pynten av Urdholmen
504500 46	Folla Smoskjær På varden	64 27.6707 010 37.2621	FI (2) RG 5s	11,0	Lanterne på stang 10,0	<div><div>8.1</div><div>7,6</div></div>	1	G	107,0	- 360,0	Fra kloss N av Svartflesa til innpå land på Smo
							2	R	360,0	- 107,0	Til første grense
505000 46	Folla Trollsteinodden Flatanger	64 28.0613 010 39.5925	FI WRG 5s	21,5	FL/SC 6,0	<div><div>4,5</div><div>4,2</div><div>6,4</div></div>	1	G	312,8	- 37,6	Fra inn mot Ångholmen til 230m NV av stang på Eldviktaren
							2	R	37,6	- 73,9	Til 35m S av Jøssundbåen stang
							3	G	73,9	- 105,0	Til 470 m SSV av Storhennebaken varde
							4	R	105,0	- 126,2	Til 470 m NØ av Storhennebaken varde
							5	G	126,2	- 131,7	Til 720 m NØ av Storhennebaken varde
							6	W	131,7	- 135,0	Til 865 m NØ av Storhennebaken varde og klar SV av Sørskåka
							7	R	135,0	- 159,6	Til 230 m V av Svartoksen og Ø av Fauskan i Fauskråsa
505500 46	Folla Selsvikodden Flatangerleia	64 27.7640 010 41.3119	Iso WRG 4s	5,3	FL/SC 3,1	<div><div>3,4</div><div>3,1</div><div>5</div></div>	1	R	57,6	- 76,3	Fra innpå Skrottenlandet til 200m N av Skrottaren
							2	W	76,3	- 88,6	Til 60m S av Ångholmen
							3	G	88,6	- 189,2	Til midt i Brandøysundet
							4	R	189,2	- 195,6	Til innpå pynten ved Kvaløyseter
506001 46	Folla Kvaløyseterbåen Flatangerleia	64 28.4622 010 41.6050		4,5	Lanterne på stang 7,8	<div><div>0,88</div></div>	1	G	0,0	- 360,0	Rundtlysende.

Fyrnr. Kartnr.	Område Navn Beliggenhet	Posisjon	Karakter	Lys høyde [m]	Beskrivelse Høyde over grunnen [m]	Lysvidde R G W	Sektor - farge - retning - beskrivelse				
506100 46	Folla Brandøybåen Flatangerleia	64 28.6480 010 41.4038		4,7	LA/SC 8,0	2,7 3,2 5	1	R	0,0	- 360,0	Rundtlysende.
506200 46	Folla Krokholmen Flatangerleia	64 29.3390 010 39.8392	Iso WRG 6s	7,2	Lyktehus på stativ 6,0	3,4 3,2 5	1	R	316,2	- 324,9	Fra V av Slåtterøya til 45m V av stang NV av Holme V av Nilsøya
							2	W	324,9	- 334,7	Til 60 Ø av holme Ø av Kvaløya
							3	G	334,7	- 224,6	Til 90m Ø av Kvitholmgrunnen stang
							4	W	224,6	- 241,4	Til 75m N av Hanøyskjær lanterne
							5	R	241,4	- 256,0	Til 210m N av Gjertrudsflua lanterne
506300 46	Folla Hanøyskjær Flatangerleia	64 29.4635 010 40.5970		6,0	LA/SC 9,1	3,1	1	G	0,0	- 360,0	Rundtlysende.
506400 46	Folla Gjertrudsflua Flatangerleia	64 29.4308 010 41.8395		6,8	LA/SC 9,2	3,3	1	G	0,0	- 360,0	Rundtlysende.
506402 46	Folda Vestre Sandøybåen Flatangerleia	64 29.4473 010 42.6063	Iso R 2s	5,0	Lanterne på stang	1,3	1	R	0,0	- 360,0	Rundtlysande
506403 46	Folda Monsskjæra, Ø Flatangerleia	64 29.3442 010 42.7024	Iso G 2s	5,0	Lanterne på stang	1,3	1	G	0,0	- 360,0	Rundtlysande
506404 46	Folda Sandøya Flatangerleia	64 29.2133 010 43.6628	FI R 2s	5,5	Lanterne på stang	1	1	R	0,0	- 360,0	Rundtlysande
506405 46	Folda Løktholmen Flatangerleia	64 29.1360 010 43.8942	FI G 2s	5,5	Lanterne på stang	1	1	G	0,0	- 360,0	Rundtlysende
506700 46	Folla Gjeterøy Flatangerleia. Øyas nø pynt	64 29.0633 010 44.6815	Q W	4,2	LA/GA 0,0	1,53	1	W	0,0	- 360,0	Rundtlysende.
506800 46	Folla Søre Mikkelskjær Flatangerleia	64 28.7490 010 45.1944	Q G	4,6	Lanterne på stang 5,5	1,407	1	G	0,0	- 360,0	Rundtlysende.
5069 46	Folla Trettholmrenna, Østsidan Flatangerleia	64 29.2390 010 45.0305		5,4	LA/SC 9,1	3,1		G	0,0	- 360,0	
507002 46	Folla Trettholmrenna, S Flatangerleia	64 29.2684 010 44.9977	Q R	5,0	Lanterne på stang 8,5	1,8	1	R	0,0	- 360,0	Rundtlysende
5071 46	Folla Trettholmrenna, Nordre Flatangerleia	64 29.3590 010 45.0225		4,4	LA/SC 9,7	3,3		R	0,0	- 360,0	

Fyrnr. Kartnr.	Område Navn Beliggenhet	Posisjon	Karakter	Lys høyde [m]	Beskrivelse Høyde over grunnen [m]	Lysvidde R G W	Sektor - farge - retning - beskrivelse				
507200 46	Folla Falingsundholmene Flatangerleia	64 29.6133 010 44.7215		6,4	LA/SC 7,0	<div><div></div><div>1,8</div><div></div></div>	1	G	0,0	- 360,0	Rundtlysende.
507301 46	Folla Dragøygrunnen Flatangerleia	64 30.0779 010 44.8382	Q G	5,5	Lanterne på stang 9,5	<div><div></div><div>1.407</div><div></div></div>	1	G	0,0	- 360,0	Rundtlysende.
507400 46	Folla Dunkelvågskjærgrunnen Flatangerleia	64 30.4902 010 45.0917		5,3	LA/SC 10,3	<div><div></div><div>1,8</div><div></div></div>	1	G	0,0	- 360,0	Rundtlysende.
508000 46	Folla Einrika Flatangerleia. På Store Hestholmen	64 30.6126 010 49.3143	FI (2) WRG 10s	11,3	FL/SC 3,0	<div><div>3.1</div><div>2.9</div><div>4.6</div></div>	1	R	77,4	- 89,7	Fra N av slaggrunnen ved Leitet til innpå Einrika
							2	G	89,7	- 97,9	Til 130m N av Bikkja
							3	W	97,9	- 109,6	Til 95m S av sørligste Holmsundholman
							4	R	109,6	- 251,6	Til 95m S av Halsodden
							5	W	251,6	- 262,1	Til 60m N av Flatholmen
							6	G	262,1	- 265,3	Til kloss N av Flatholmen
508110 46	Folla Grøtnessundet Toppsundet. På Kråktaren varde	64 30.1647 010 53.1985	FI (2) W 5s	6,5	Lanterne på stang 7,5	<div><div></div><div>1,936</div><div></div></div>	1	W	0,0	- 360,0	Rundtlysende.
508201 46	Folla Toppsundet, Ø Toppsundets ø side	64 30.4665 010 53.2952	Q G	4,0	Lanterne på stang 6,1	<div><div></div><div>1.407</div><div></div></div>	1	G	0,0	- 360,0	Rundtlysende.
508302 46	Folla Toppsundet, V Toppsundets v side	64 30.5101 010 53.2406	Q R	3,9	Lanterne på stang 6,6	<div><div>1.066</div><div></div><div></div></div>	1	R	0,0	- 360,0	Rundtlysende.
508500 46	Folla Kvernøyråsa Flatanger. Kvernøya Ø side	64 32.1528 010 48.5374	Iso WRG 6s	11,0	FL/SC 3,0	<div><div>3.4</div><div>3.2</div><div>5</div></div>	1	G	147,9	- 152,5	Fra innpå Ytre Lyngværet til 200m Ø av Ytre Lyngværet
							2	W	152,5	- 160,8	Til 160m V av Ellingbalen
							3	R	160,8	- 215,4	Til 185m Ø av Mefallholmen stang
							4	W	215,4	- 217,4	Til 75m NV av Ausa varde
							5	G	217,4	- 316,0	Til 75m V av Lauvøynes
							6	W	316,0	- 318,4	Til 70m Ø av Kvernøya
							7	R	318,4	- 325,4	Til innpå Kvernøya
508510 46	Knottfjorden Litlegrunnen	64 31.6718 010 54.2227	FI R 3s	4,5	LA/SC 7,8	<div><div>3.2</div><div></div><div></div></div>	1	R	0,0	- 360,0	Rundtlysende lanterne
508601 46	Folla Eiansundet, S Eiansundets ø side	64 30.8146 010 54.3456	Q G	4,3	Lanterne på stang 7,6	<div><div></div><div>1.407</div><div></div></div>		G	0,0	- 360,0	
508710 46	Folla Eiansundet bru Eiansundet	64 30.8747 010 54.3423	Iso W 2s	0,0	Lanterne på stang 0,0	<div><div></div><div></div><div>4.5</div></div>	1	W	0,0	- 360,0	Rundtlysende.

Fyrnr. Kartnr.	Område Navn Beliggenhet	Posisjon	Karakter	Lys høyde [m]	Beskrivelse Høyde over grunnen [m]	Lysvidde R G W	Sektor - farge - retning - beskrivelse				
509000 46	Folla Feøya Feøy V side. Mursteinfjorden	64 33.3198 010 53.2636	Iso WRG 6s	8,7	FL/SC	3.8	1	R	74,9	- 86,2	Fra 90m N av Ausa varde til 560m N av Ausa varde og N av Juldagen
					6,0	3.5	2	W	86,2	- 89,2	Til 175m S av Knubben
						5.4	3	G	89,2	- 166,0	Til 100m Ø av Lindøya
							4	W	166,0	- 180,9	Til 260m V av Asholmbåen stang
							5	R	180,9	- 186,1	Til innpå land på Feøya
509100 46	Folla Ellingråsa Bjørøya V kant	64 34.4717 010 48.0483	FI (2) WRG 5s	20,5	FL/NB	5.5	1	R	62,1	- 86,0	Fra innpå Ytre Lyngværet til klar N av Litltaren og 1055m N av Villaoksen
					5,7	5.1	2	W	86,0	- 96,3	Til klar S av Ellingfallet
						7.5	3	G	96,3	- 125,5	Til innpå Ellingen
509300 46	Folla Jensøyholmen Ellingråsa	64 34.9820 010 49.7744	Oc (3) WRG 12s	12,6	FL/SC	3.4	1	G	250,8	- 261,6	Fra klar S av Soløya til 65 m S av Skjevillen lykt
					3,0	3.1	2	W	261,6	- 263,6	Til 65m N av Asholmen
						4.9	3	R	263,6	- 275,9	Til 170m N av Lindøygalten stang
							4	G	275,9	- 63,6	Til 260m N av nordligste Havsholmen
							5	W	63,6	- 68,1	Til 102m S av Ellingen
							6	R	68,1	- 77,0	Til innpå Ellingen
509500 46	Flatanger Rekkøyråsa På ytre Rekkøya	64 36.5015 010 51.6121	FI (2) WRG 10s	15,0	FL/SC	4.7	1	G	106,4	- 109,8	Fra N av Skåkbalen, til 240m N av Skåkbalen
					3,0	4.4	2	W	109,8	- 166,1	Til 2165m V av Sørhunden og V av Sørskåka
						6.6	3	R	166,1	- 220,7	Til 410 SØ av Oksfoten
							4	W	220,7	- 237,0	Til 338m NV for Stokkgrunnen stang
							5	G	237,0	- 241,3	Til klar N av Revillen
							6	R	357,0	- 4,5	Fra innpå Oterholmen, til 163m V av stang V av Lindøya
							7	W	4,5	- 12,6	Til 92m Ø om Soløyholmen
							8	G	12,6	- 14,5	Til 390m Ø av Kråkholmen
509700 46	Folla Skjevillen Flakkets SØ kant	64 35.2948 010 54.0867	Oc (2) WRG 8s	5,2	Lyktehus på stativ	3.6	1	R	242,8	- 251,1	Fra 70m S av stang S av Fugløy til 100m S om Kalvøystøyten stang
					6,7	3.4	2	W	251,1	- 258,8	Til 75m N av Leirvikbåen stang
						5.3	3	G	258,8	- 13,2	Til 114m V av Feøya
							4	W	13,2	- 15,7	Til 85m Ø av Steinsøya
							5	R	15,7	- 41,2	Til 108m V av Asholmbåen stang
							6	G	41,2	- 79,4	Til 65m N av Bjørøya
							7	R	79,4	- 93,9	Til 60m N av Soløyholmen
							8	G	93,9	- 114,8	Til 90m S av Skingen
509900 46	Folla Vordsundet På Leiholmen	64 36.3282 010 57.2627	Iso WRG 6s	8,0	FL/SC	5.1	1	G	200,1	- 213,0	Fra V av Stokkgrunnen til 360m Ø av Stokkgrunnen stang
					3,0	4.7	2	W	213,0	- 222,2	Til 350m NV av Måholmen
						7	3	R	222,2	- 228,0	Til 86m NV om Vordtaren stang
							4	G	228,0	- 25,1	Til 76m V av Hestvikneset
							5	W	25,1	- 28,9	Til 84m Ø av Kvitholmflaket stang
							6	R	28,9	- 50,2	Til 153m SØ av Skjevillen lykt

Fyrnr. Kartnr.	Område Navn Beliggenhet	Posisjon	Karakter	Lys høyde [m]	Beskrivelse Høyde over grunnen [m]	Lysvidde R G W	Sektor - farge - retning - beskrivelse				
510500 47	Folla Flotra Øyas S pynt	64 40.2417 011 03.4306	FI WRG 5s	16,5	FL/SC 6,0	5,7 5,3 7,7	1	G	197,6	- 217,9	Fra innover Steinan til 284m SØ av holme på østligste Steinan
							2	W	217,9	- 253,6	Til 302m N av Nordøya
							3	R	253,6	- 308,2	Til 126m NØ av Stamneset
							4	G	308,2	- 21,5	Til 256m V av Faksene
							5	W	21,5	- 35,9	Til klar SØ av Stokkgrunnen
							6	R	35,9	- 61,6	Til klar NV av Skåkbalen
							7	W	61,6	- 69,8	Til 277m S av Oksfoten
							8	G	69,8	- 122,7	Til klar SV av Beinrefallet og 942m SV av Isakskjæret
							9	R	122,7	- 129,7	Til innpå Isakskjæret
511000 46	Namsen Knappholman På S holme	64 36.4772 011 01.4495	Oc (2) WRG 8s	11,0	FL/SC 3,0	4,5 4,2 6,4	1	G	328,8	- 341,0	Fra innpå Otterøya til 60m V av Trollsteinen
							2	W	341,0	- 21,8	Til midt innpå Innvordabukta
							3	R	21,8	- 96,5	Til 100m N av Vordtaren stang
							4	G	96,5	- 106,0	Til klar N av Svarttaren og 222m N av Sveinskjæret varde
							5	W	106,0	- 122,3	Til klar S av Skaltaren og 575m SV av Sørhunden
							6	R	122,3	- 164,3	Til 300m V av Stokkgrunnen stang
							7	G	164,3	- 172,7	Til 300m Ø av Stokkgrunnen stang
							8	W	172,7	- 181,6	Til klar V av Faksene og 270m V av Faksen
							9	R	181,6	- 190,2	Til innpå Otterøya
511500 47	Namsen Sørnamsen På Finsneset	64 34.1162 011 05.3136	Iso WRG 6s	5,8	FL/SC 3,0	4,7 4,4 6,6	1	G	132,0	- 133,6	Fra innover Aurstøgrunnen til 331m Ø av Kårbringskjæret
							2	W	133,6	- 139,6	Til 152m SV av Trollsteinen
							3	R	139,6	- 230,3	Til 174m NV av holme N av Altøya
							4	G	230,3	- 257,0	Til 149m S av Altøya
							5	R	257,0	- 326,4	Til 55m SV av Otterøya (S av Kjevika)
							6	W	326,4	- 338,1	Til 100m Ø av Kalvikskjeret
							7	G	338,1	- 340,2	Til kloss i Ytterholmen
51162 0	Jomfrulandsleia Bunesodden	58 53.6092 009 33.9844	Fast lys yellow		IB/SC						
512000 47	Namsen Broemsneset Namsen	64 28.8508 011 18.6401	Iso WRG 6s	8,5	FL/SC 3,0	4,7 4,4 6,6	1	G	282,4	- 286,2	Fra 271 m SV av Hoøyskjær til 295 m S av Andsnæs
							2	W	286,2	- 293,1	Til 135 m N av Yttergåsøya
							3	R	293,1	- 316,4	Til 106 m SV av Yttergåsøya
							4	W	316,4	- 321,9	Til 94 m NØ av Bjørnholmen
							5	G	321,9	- 347,9	Til 395 m Ø av stang Ø av Sundsøya
							6	W	347,9	- 120,9	Til godt klar av Ørnsketet
							7	R	120,9	- 121,5	Til innover Broemsneset
512200 47	Namsen Bangsund Brannøy N pynt	64 25.0054 011 20.8135	Iso WRG 6s	7,0	FL/SC 5,0	4,7 4,4 6,6	1	G	39,6	- 180,9	Fra V av Kjeøya til 61 m Ø av Skjerpøya
							2	W	180,9	- 183,5	Til 138 m V av Skjerpøyskjæra
							3	R	183,5	- 195,7	Til 98 m Ø av Styrmannskjæret
							4	W	195,7	- 198,0	Til 83 m V av Rørholmene
							5	G	198,0	- 217,0	Til 76 m Ø av Kvarvøya
							6	R	217,0	- 303,7	Til kloss N av Kubbåtøya

Fyrnr. Kartnr.	Område Navn Beliggenhet	Posisjon	Karakter	Lys høyde [m]	Beskrivelse Høyde over grunnen [m]	Lysvidde R G W	Sektor - farge - retning - beskrivelse				
512300 47	Namsen Spillum havn, øvre Spillum	64 27.3332 011 30.9292	Fast R lys	8,0	Lanterne på stang 6,5	<div><div>1</div><div></div><div></div></div>	1	R	0,0	- 360,0	Rundtlysende
						Overrett med: Retning: Beskrivelse:	512301 63,2 Leder inn til kai Spillum				
512301 47	Namsen Spillum havn, nedre Spillum	64 27.2993 011 30.7734	Iso R 2s	5,0	Lanterne på stang 3,5	<div><div>0.9</div><div></div><div></div></div>	1	R	0,0	- 360,0	Rundtlysende
						Overrett med: Retning: Beskrivelse:	512300 63,2 Leder inn til kai Spillum				
512400 47	Spillum havn Digerneset Namsfjorden	64 26.8986 011 29.8671	FI (2) WRG 5s	7,0	FL/SC 4,0	<div><div>1.9</div><div>1.8</div><div>3.1</div></div>	1	G	28,2	- 78,3	Fra innpå land i Stovika til klar N av Fangneset
							2	W	78,3	- 82,9	Til klar S av Selnesgrunnen
							3	R	82,9	- 89,7	Til klar N av Selnesgrunnen og N av Kvarvodden
							4	W	89,7	- 97,8	Til klar S av Mærraneset og S av Kvitingen
							5	G	97,8	- 175,8	Til klar V av 5,7m grunnen i elveosen
							6	R	175,8	- 271,4	Til innpå land ved Spillum
512500 47	Namsen Lokkaren På Djupvikodden	64 29.1150 011 25.3937	Iso WRG 6s	5,0	FL/SC 3,0	<div><div>4.7</div><div>4.4</div><div>6.6</div></div>	1	G	195,5	- 197,3	Fra inn på land i bukta til 63m Ø av neset S av bru
							2	W	197,3	- 202,0	Til 71m NV av brukar og 101m NV av Lokkarskjæret lanterne
							3	R	202,0	- 355,6	Til klar V av Kattmarka og 225m V av Gullholmen
							4	W	355,6	- 357,2	Til klar Ø av Selnesgrunnen 2,6m
							5	G	357,2	- 0,7	Til klar V av Selnesgrunnen 2,6m og 113m V av Fangneset
							6	W	0,7	- 10,4	Til klar Ø av Kvitinggrunnen 1,4m og 371m Ø av Kvitingen
							7	R	10,4	- 15,1	Til kloss i Kvitinggrunnen stake
512511 47	Namsen Lokkarskjæret Lokkaren	64 29.6075 011 25.9912	Q G	4,0	Lanterne på stang 5,1	<div><div></div><div></div><div></div></div>	1	G	0,0	- 360,0	Rundtlysende
5125AP 47	Namsen	64 30.4248 011 26.5829	Fast R lys	0,0	 0,0	<div><div></div><div></div><div></div></div>		R	0,0	- 360,0	
513000 47	Namsen Levra Lokkaren	64 31.5624 011 28.1843	Oc (2) WRG 8s	7,0	Lyktehus på stativ 6,0	<div><div>4.5</div><div>4.2</div><div>6.4</div></div>	1	G	10,5	- 31,8	Fra innpå Gåsneset til midt i seilingsløpet på broa
							2	R	31,8	- 123,6	Til 107 m NØ av Kråka lanterne og midt i Surviksundet
							3	G	123,6	- 150,4	Til 129 m NØ av Hoøya
							4	W	150,4	- 155,4	Til 213 m V av Mefjordskjæret stang
							5	R	155,4	- 170,5	Til 97 m Ø av Mefjordskjæret stang
							6	G	170,5	- 229,5	Til 156 m SØ av Storøya
							7	R	229,5	- 255,7	Til midt på Gahauet
							8	G	255,7	- 274,7	Til 160 m S av 6m slaggrunne på Strandholmen
							9	R	274,7	- 276,7	Til innpå slaggrunnen på Risøya
513010 47	Namsen Kråka Sør for Elvalandet	64 32.9872 011 22.9405	Q R	5,3	Lanterne på stang 5,5	<div><div></div><div></div><div></div></div>	1	R	0,0	- 360,0	Rundtlysende

Fyrnr. Kartnr.	Område Navn Beliggenhet	Posisjon	Karakter	Lys høyde [m]	Beskrivelse Høyde over grunnen [m]	Lysvidde R G W	Sektor - farge - retning - beskrivelse				
513020 47	Lauvøyfjorden Lyngholmskjæret Nord av Lyngholmen	64 34.9251 011 19.4695	FI W 3s	5,0	Lanterne på stang 7,8	<div><div></div><div></div><div>2.83</div></div>	1	W	0,0	- 360,0	Rundtlysande
5133P 47	Namsen Namsenfjorden	64 34.1394 011 36.9408	Fast R lys	0,0	0,0	<div><div></div><div></div><div></div></div>		R	0,0	- 360,0	
5134AP 47	Namsen Nordsundet	64 36.6255 011 25.6066	Fast R lys	0,0	0,0	<div><div></div><div></div><div></div></div>		R	0,0	- 360,0	
513501 47	Lauvøyfjorden Levra Øst av Lauvøya	64 33.6511 011 20.6206	Iso G 2s	6,5	HIB på stang 8,5	<div><div></div><div>2.72</div><div></div></div>	1	G	0,0	- 360,0	Rundtlysande
513502 47	Lauvøyfjorden Lauvøya, Ø På øyas østre pynt	64 33.7440 011 19.9093	Iso R 2s	5,0	Lanterne på stang 6,7	<div><div>2</div><div></div><div></div></div>	1	R	0,0	- 360,0	Rundtlysande
513503 47	Lauvøyfjorden Lauvøya V På øyas SV pynt	64 33.7402 011 19.3478	FI G 5s	5,0	Lanterne på stang 5,7	<div><div></div><div>2</div><div></div></div>	1	G	0,0	- 360,0	Rundtlysande
513504 47	Lauvøyfjorden Setervikodden Setervikodden	64 37.0591 011 14.7268	FI R 3s	6,0	HIB på stang 9,5	<div><div>2</div><div></div><div></div></div>	1	R	0,0	- 360,0	Rundtlysande
513505 47	Lauvøyfjorden Holviktaren Vest av Valholmen	64 36.1452 011 17.6094	FI (2) G 5s	6,5	HIB på stang 10,0	<div><div></div><div>2.26</div><div></div></div>	1	G	0,0	- 360,0	Rundtlysande
513520 47	Namsen Storvikgrunnen	64 37.0414 011 20.9770	Q R	4,0	Lanterne på stang 8,1	<div><div></div><div></div><div></div></div>	1	R	0,0	- 360,0	Rundtlysende
513600 47	Namsen Ølhammeren Seierstadfjorden	64 38.3195 011 21.5227	Q G	11,1	Lanterne på stang 4,5	<div><div></div><div>1.407</div><div></div></div>	1	G	0,0	- 360,0	Rundtlysende.
514000 47	Namsen Jevika På Varpodden	64 37.8608 011 08.6835	Iso WRG 6s	10,0	FL/SC 3,0	<div><div>3.8</div><div>3.5</div><div>5.4</div></div>	1 2 3 4 5	G W R W G	151,5 155,0 166,7 276,2 282,1	- 155,0 - 166,7 - 276,2 - 282,1 - 285,8	Fra inn mot pynten N av lykta til 64m Ø av pynten N av lykta Til 180 m V av Gauvan stang Til 95 m S av Storholmen Til 238m N av Bardøya Til innpå Bardøya
514101 47	Namsen Finnangerskjæret Rausunda, nordøst om Otterøya	64 37.3551 011 09.7685	Q G	3,4	Lanterne på stang 8,1	<div><div></div><div></div><div></div></div>	1	G	0,0	- 360,0	Rundtlysende
514102 47	Namsen Notneset Rausunda, nordøst på Otterøya	64 37.3473 011 09.2584	Q R	4,7	Lanterne på stang 7,1	<div><div></div><div></div><div></div></div>	1	R	0,0	- 360,0	Rundtlysende

Fyrnr. Kartnr.	Område Navn Beliggenhet	Posisjon	Karakter	Lys høyde [m]	Beskrivelse Høyde over grunnen [m]	Lysvidde R G W	Sektor - farge - retning - beskrivelse				
515000 47	Folda Rypneset N Gyltlfjorden	64 42.7032 011 24.3633	Oc (2) WRG 8s	12,0	FL/SC 3,5	4,5 4,2 6,4	1	G	6,0	- 17,7	Fra innpå Varpvika til 122m V av Galtneset
							2	W	17,7	- 18,9	Til innpå land ved Seierstad
							3	R	18,9	- 52,0	Til 150m NV av stang i Fosnesvågen
							4	G	52,0	- 76,6	Til 350m N av Nordøya
							5	W	76,6	- 93,4	Til 370m S avAbelværholmen lanterne
							6	R	93,4	- 186,2	Til 80m V av Fallråholmen
							7	G	186,2	- 201,4	Til klar Ø av Flatholmen og godt klar V av Øksninga
							8	W	201,4	- 208,7	Til 185m V av Mefallstaren S
							9	R	208,7	- 214,7	Til 245m Ø av Mefallstaren N
							10	W	214,7	- 230,8	Til 155m NV av Kvalholmen lykt
							11	G	230,8	- 245,5	Til innpå land i Kvernvika
515400 48	Follafjorden Kvalholmen Kvalholmen	64 45.0126 011 31.3868	Iso WRG 6s	15,4	FL/SC 3,0	4,7 4,4 6,6	1	G	48,1	- 55,7	Fra innpå land i Leirvika til 323m NV av Omfløttholmen
							2	W	55,7	- 78,5	Til 173m S av Langholmen
							3	R	78,5	- 114,0	Til 176m SV av Mefallstaren S stang
							4	G	114,0	- 135,6	Til 306m NØ av Mefallstaren N stang
							5	R	135,6	- 195,0	Til 243m Ø av Astridholmflaket stang
							6	W	195,0	- 200,0	til 540m V av Kjeøya lykt
							7	G	200,0	- 226,0	Til198m NV av Faksodden stang
							8	R	226,0	- 234,6	Til innpå land S av Faksodden
516000 48	Follafjorden Torlandssundet Sundets V side	64 46.8648 011 26.7933	Oc (3) WRG 12s	4,5	FL/SC 3,5	3,4 3,1 4,9	1	G	231,1	- 245,9	Fra innpå land ved Hestvikhaugen til 82m S av Hestvikhaugen stang
							2	W	245,9	- 256,0	Til 103m N av Torlandsøya
							3	R	256,0	- 29,0	Til 53m V av Fallråskjæra
							4	W	29,0	- 32,6	Til 87m Ø av nes Ø av Hamlandsvika
							5	G	32,6	- 39,6	Til innpå land ved Torland
516500 48	Follafjorden Kjeøya Øyas V side	64 48.3601 011 34.9799	Oc (2) WRG 8s	8,5	FL/SC 6,0	4,5 4,2 6,4	1	G	291,5	- 293,8	Fra innpå Kippolman til 176m S av Kippolman
							2	W	293,8	- 329,3	Til 416m SV av Tennskjæret stang
							3	R	329,3	- 338,2	Til 499m Ø av molo ved Lund
							4	W	338,2	- 43,0	Til 239m SØ av Mefallstaren nordre stang
							5	R	43,0	- 48,5	Til 400m NV av Mefallstaren nordre stang
							6	W	48,5	- 71,2	Til 184m S av Øksninga
							7	G	71,2	- 211,8	Til 37m Ø av Hoflesodden
							8	R	211,8	- 218,6	Til 73m SØ av Kråkvikpynten
							9	W	218,6	- 223,4	Til 96m NV av Falskardnesodden
							10	G	223,4	- 226,5	Til innpå Falskardnesodden
516602 48	Foldenfjorden Krøpla Øst for Kjeøya	64 48.4770 011 36.3747	Q R	5,0	LA/SC 7,5	1,4	1	R	0,0	- 360,0	Rundtlysende.
516701 48	Foldenfjorden Buøy, V Vest av Buøy	64 48.7087 011 35.7552	Q G	5,7	LA/SC 5,8	0,9	1	G	0,0	- 360,0	Rundtlysende.

Fyrnr. Kartnr.	Område Navn Beliggenhet	Posisjon	Karakter	Lys høyde [m]	Beskrivelse Høyde over grunnen [m]	Lysvidde R G W	Sektor - farge - retning - beskrivelse				
517000 48	Follafjorden Galtnesskjæret Oppløyfjorden	64 47.4688 011 44.0234	Iso WRG 6s	4,0	Lyktehus på stativ	3,8	1	G	258,9	- 273,7	Fra innpå land ved Lautvika til 45m S av Storbrandsøya
					5,5	3,5	2	W	273,7	- 275,6	Til 50m N av Monsøya
						5,4	3	R	275,6	- 339,1	Til 80m V av Storvikskjæret stang
							4	W	339,1	- 351,6	Til 62m Ø av landet ved Kjerkesteinen
							5	R	351,6	- 73,0	Til 129m N av Faksodden stang
							6	W	73,0	- 84,9	Til 209m S av Kippolman
							7	G	84,9	- 129,7	Til 189m SV av Guronset
							8	R	129,7	- 184,4	Til kloss i Galtnesodden stang
517500 48	Foldenfjorden Storbrandsøya Oppløyfjorden. Øyas s side	64 47.4336 011 46.5081	Q R	13,3	Lanterne på stang	1,066	R	0,0	- 360,0		
					4,8						
518000 48	Foldenfjorden Bursvikodden Oppløyfjorden	64 47.8445 011 49.4724	Q R	6,3	Lanterne på stang	1,066	1	R	0,0	- 360,0	Rundtlysende.
					4,5						
519000 48	Foldenfjorden, Indre Folla Bjørnhammeren Indre Folda	64 51.2866 011 39.7882	Q G	17,0	Lanterne på stang	1,407	1	G	0,0	- 360,0	Rundtlysende.
					4,5						
519100 48	Foldenfjorden, Indre Folla Korsneset Kolvereidvågen	64 51.8372 011 39.5277	Q R	5,2	Lanterne på stang	1,066	1	R	0,0	- 360,0	Rundtlysende.
					7,1						
519200 48	Foldenfjorden, Indre Folla Kvalbakkskjæret Indre Folda	64 52.3374 011 41.2546	Q G	8,2	Lanterne på stang.	1,407	G	0,0	- 360,0		
					10,4						
519400 133	Follafjorden Skaftenes Indre Folla	64 56.7957 012 00.5825	Oc (2) WRG 8s	8,5	FL/SC	3,6	1	G	227,5	- 241,9	Fra innpå Leirbogen til 128m S av Skjølstadlandet
					3,5	3,4	2	W	241,9	- 245,8	Til 109m N av Ånnvikhammeren
						5,3	3	R	245,8	- 318,8	Til 313m Ø av Skogholmen
							4	G	318,8	- 61,9	Til 96m N av Skjoldenova
							5	W	61,9	- 64,1	Til 105m S av Nordkreking lanterne
							6	R	64,1	- 79,4	Til innover Skafteneset
519600 133	Foldenfjorden Kvitnesodden Indre Folla	64 57.8171 012 09.2428		6,0	Lanterne på stang	1,407	1	G	0,0	- 360,0	Rundtlysende.
					5,6						
520000 133	Foldenfjorden, Indre Folla Sundholmen Ø av Foldereid	64 57.0400 012 11.3742		6,5	Lanterne på stang	1,066	1	R	0,0	- 360,0	Rundtlysende.
					4,3						
520001 133	Foldereidsund Foldereidsund, 1	64 57.3079 012 11.1349	Fast G lys				G	0,0	- 360,0		
520002 133	Foldereidsund Foldereidsund, 2	64 57.3057 012 11.1388	Fast G lys				G	0,0	- 360,0		

Fyrnr. Kartnr.	Område Navn Beliggenhet	Posisjon	Karakter	Lys høyde [m]	Beskrivelse Høyde over grunnen [m]	Lysvidde R G W	Sektor - farge - retning - beskrivelse				
520100 133	Follafjorden, Indre Folla Bergsodden Ø av Foldereid	64 56.6619 012 11.6684	Iso WRG 6s	5,7	FL/SC	3,9	1	G	158,6	- 278,2	Fra 42m V av Sundholmen lanterne til 62m S av Lauvøya
					3,0	3,6	2	W	278,2	- 280,3	Til 70m N av Fesundodden
						5,6	3	R	280,3	- 331,6	Til innpå land i Bogan
520400 48	Foldenfjorden, Indre Folla Ørnholmen Indre Folla	64 52.6744 011 42.1641	Q R	5,8	Lanterne på stang	1,066		R	0,0	- 360,0	
					4,3						
521000 133	Foldenfjorden, Indre Folla Nordkreklings Sandvikodden	64 55.1331 011 52.2313	Q R	5,3	LA/SC	1,1	1	R	0,0	- 360,0	Rundtlysende.
					4,3						
522500 133	Follafjorden Østre Skjølstad Indre Folla	64 58.0245 012 05.8713	Iso WRG 6s	3,5	FL/SC	4,3	1	R	262,5	- 271,0	Fra klar av odde S av Finnvika til 134m S av odde V av Stevik
					3,5	4	2	W	271,0	- 276,8	Til 60m N av Kvitnesodden lanterne
						6,1	3	G	276,8	- 51,9	Til 190m NV av Stormrauva
							4	W	51,9	- 59,8	Til 122m S av Skaftenes lykt
							5	R	59,8	- 69,8	Til innpå Sjølstadneset
523002 47	Abelvær Fremstholmen Nord Trøndelag	64 43.3540 011 09.4110		5,6	Lanterne på stang		1	R	139,4	- 0,4	Fra innpå Rommelsøya til 490 m Ø av Abelvær varde.
					6,0		2	G	0,4	- 139,4	Til innpå Rommelsøya.
523011 47	Foldenfjorden Abelværholmen S om Abelvær	64 43.2623 011 09.7444	FI G 3s	9,9	Lanterne på stativ			G	0,0	- 360,0	
					13,6	2,8					
524000 47	Foldenfjorden Abelvær Kalvøy sv side	64 43.4220 011 09.8792	Oc (3) WRG 12s	10,0	FL/SC	4,6	1	G	355,8	- 20,0	Fra innover Foldagrunnen til 640m V for Tårnet
					3,0	4,3	2	W	20,0	- 38,1	til 306m Ø av Flotra lykt
						6,5	3	R	38,1	- 58,1	til S om Synstholmen og 436m N av Storslua 2m
							4	W	125,4	- 196,9	Fra 287m SV av Stabben stang til inn sundet mot Abelvær med uforsterket lys
524002 47	Foldenfjorden Krokøy, Ø Abelvær	64 43.5927 011 09.9002	Q R	7,8		2,7		R	0,0	- 360,0	
					7,2						
524003 47	Kalvøya Kalvøya Abelvær	64 43.7608 011 10.3742	Q G	7,7	HIB			G	0,0	- 360,0	
					6,0	1,2					
524010 0	Abelværsundet Abelværsundet IB	64 43.9438 011 10.5875	Fast lys yellow		SC/IB						
524011 48	Foldenfjorden Brennholmen sydvest	64 44.2803 011 10.9419	Fast G lys	5,5	LA/NE/HIB			G	0,0	- 360,0	
						1,24					
524012 48	Foldenfjorden Littkalvøya nordøstre	64 44.2338 011 11.2390		5,9	LA/NE/HIB	1,4		R	0,0	- 360,0	
524013 47	Foldenfjorden Lille Kalvøy, S Abelværsundet	64 43.9805 011 10.6095	Q G	5,0	Lanterne på stang		1	G	0,0	- 360,0	Rundtlysende
					12,3	1,8					

Fyrnr. Kartnr.	Område Navn Beliggenhet	Posisjon	Karakter	Lys høyde [m]	Beskrivelse Høyde over grunnen [m]	Lysvidde R G W	Sektor - farge - retning - beskrivelse				
524014 47	Foldenfjorden Krokøy, S Abelværsundet	64 43.9854 011 10.5590	Q R	4,5	Lanterne på stang 11,4	3,4	1	R	0,0	- 360,0	Rundtlysende
524015 48	Foldenfjorden Lille Kalvøy, N Abelværsundet	64 44.1337 011 10.6819	Q G	4,7	Lanterne på stang 10,7	3,4	1	G	0,0	- 360,0	Rundtlysende
524016 48	Foldenfjorden Krokøy, N Abelværsundet	64 44.1362 011 10.6420	Q R	4,4	Lanterne på stang 11,4	3,4	1	R	0,0	- 360,0	Rundtlysende
524017 48	Foldenfjorden Ankerskjæret, S Abelværsundet	64 44.3436 011 10.8336	Q G	3,6	Lanterne på stang 9,2	3,4	1	G	0,0	- 360,0	Rundtlysende
524018 48	Foldenfjorden Abelværet, Ø Abelværsundet	64 44.3784 011 10.8057	Q R	3,8	Lanterne på stang 9,0	3,4	1	R	0,0	- 360,0	Rundtlysende
524019 48	Foldenfjorden Taterhodet Abelvær	64 44.4340 011 10.8957	Iso G 2s	7,0	HIB på stang	2,7	1	G	0,0	- 360,0	Rundtlysande
524100 48	Foldenfjorden Oterholmsund Storøya V side	64 44.5576 011 06.6361	Iso WRG 6s	10,5	FL/SC 0,0	4,7 4,4 6,6	1 2 3 4 5 6 7 8	R G W R W G W R	333,3 357,9 2,4 - 6,2 - 117,9 117,9 - 121,3 121,3 - 154,0 154,0 - 157,3 157,3 - 167,2	- 357,9 - 2,4 - 6,2 - 117,9 - 121,3 - 154,0 - 157,3 - 167,2	Fra 142m V av Synstholmen til 595m m Ø av Kvitingane til 455m Ø av Kvitingan N-spiss til 338m Ø av Kvitingan N-spiss til 300m S av Stabben stang til 181m S av Stabben stang til klar NØ av Stabben stang og Prestøy-Stortaren 5,5m til klar NØ av Prestøy-Stortaren 5,5m og V av Nordflestaren til klar NLØ av Stabben j.stg og inn mot Svartflesen
524500 48	Arnøyfjorden Gjeiteryggen Ø av Tvibergøy	64 45.0440 011 10.5170	Q R	4,6	LA/SC 0,0		1	R	0,0	- 360,0	Rundtlysende
525000 48	Arnøyfjorden Ormtunga Arnøyfjorden	64 45.1959 011 10.4545	Oc (2) WRG 8s	4,8	Lyktehus på stativ 6,3	4,5 4,2 6,4	1 2 3 4 5 6	R G R W G R	251,5 261,5 348,1 83,9 86,4 106,1	- 261,5 - 348,1 - 83,9 - 86,4 - 106,1 - 133,0	Fra S av Svartskjæret til 146m S av Steinstaren stang. Til midt i innseilingen til Abelvær. Til 271m N av Spygrunnsfalla (2m grunne). Til 276m S av Stabben stang. Til klar N av Prestøy-Stortaran. Til 225m SV av Sørslua stang.
525011 48	Arnøyfjorden Tikholmtaren N for Tviberg	64 45.3976 011 09.4432	Q G	8,1	Lanterne på trebeining 12,0	3,5	1	G	0,0	- 360,0	Rundtlysende
525013 48	Arnøyfjorden Haltaren Nordvest for Ormtunga lykt	64 45.6601 011 09.1711	FI G 3s	8,3	Lanterne på stativ 13,8	2,8	1	G	0,0	- 360,0	Rundtlysende

Fyrnr. Kartnr.	Område Navn Beliggenhet	Posisjon	Karakter	Lys høyde [m]	Beskrivelse Høyde over grunnen [m]	Lysvidde R G W	Sektor - farge - retning - beskrivelse				
525500 48	Arnøyfjorden Pundsøya Øyas S pynt	64 46.8394 011 17.1203	Iso WRG 6s	9,5	FL/SC 3,5	3,4 3,2 5	1	G	224,4	- 228,6	Fra inn på Lindskjæret til 40m V om Naustholmen
							2	R	228,6	- 271,6	Til 70m S om Hoggarøya
							3	W	271,6	- 277,5	Til 84m N om Terneskjæret
							4	G	277,5	- 300,5	Til 70m NØ om Bukkholmlu stang
							5	R	300,5	- 18,9	Til 103m V om Sandværskjæret
							6	W	18,9	- 28,8	Til Ø av 4m Sandværtaren
							7	G	28,8	- 35,7	Til V om 4m Sandværtaren
							8	W	35,7	- 50,6	Til 93m SØ om Svartskjæret
							9	R	50,6	- 76,1	Til 31m N om Soldaterslua stang
							10	W	76,1	- 77,2	Til 60m S om stang S for Haverøya
							11	G	77,2	- 85,8	Til innpå Sauhestøya
525601 48	Abelvær Bertillen Nord Trøndelag	64 46.7304 011 10.4284	Iso WRG 2s	10,0	Lyktehus på stativ 14,0		1	R	187,5	- 33,0	Fra 340 m V-av stang Kirkeflua til 250 m NV-av Haltaren jernstang
							2	W	33,0	- 52,0	Til 460 m SV-av jernstang Stabben
							3	G	52,0	- 187,5	Til første grense
526000 48	Arnøyfjorden Terneholmen SV av Nærøy	64 47.7514 011 08.2095	Oc (2) WRG 8s	6,0	FL/SC 3,0	4,5 4,2 6,4	1	G	226,7	- 235,1	Fra innpå Nærøya til 87m SØ om Erikskjæret
							2	W	235,1	- 237,2	til 100m NV om Kirkeflua stang
							3	R	237,2	- 262,3	til 203m S om Korsholmen
							4	W	262,3	- 265,0	til 113m N om Småværråsa stang
							5	G	265,0	- 353,9	til 390m Ø av Sørslua stang
							6	R	353,9	- 5,9	til 168m V av Sørslua stang
							7	W	5,9	- 22,7	til 133m Ø av Stikkelholmen R lanterne.
							8	G	22,7	- 76,4	til 178m N om Prestøya
							9	W	76,4	- 80,5	til 113m S om Nordøya G lanterne
							10	R	80,5	- 90,4	til innpå Nordøya.
526010 48	Arnøyfjorden Stikkelholmen, Ø Stikkholmens østspiss	64 47.4552 011 07.7325	Q R	4,0	Lanterne på stang 8,1		1	R	0,0	- 360,0	Rundtlysende
526011 48	Arnøyfjorden Nordøya Vest for Terneholmen lykt	64 47.7218 011 06.9322	FI G 3s	4,0	Lanterne på stang	2,8		G	0,0	- 360,0	
526100 48	V.lille Arnø Tranøyholmen Nord Trøndelag	64 47.4370 011 13.0290	Q G	5,2	LA/SC 0,0		1	G	0,0	- 360,0	Rundtlysende
526500 48	Arnøyfjorden Arnøystejnskjæret Rossøystørmen	64 48.0215 011 15.2035	Iso WRG 6s	8,0	Lyktehus på stativ 7,9	3,8 3,5 5,4	1	G	50,0	- 62,6	Fra innpå Arnøysteinen til 211m NV av Sørslua stang.
							2	R	62,6	- 83,8	til 113m N om Arnøysteinen stang
							3	W	83,8	- 96,9	til 160m S om Storfallet stang.
							4	G	96,9	- 258,4	til midt mellom båke og Rossøystørmen G lanterne
							5	R	258,4	- 270,0	til innpå Litl-Arnøya
526511 48	Arnøyfjorden Rossøystørmen Rossøystørmen	64 48.0973 011 16.2964	Q G	5,7	Lanterne på stang 4,5	0,88		G	0,0	- 360,0	
526522 48	Arnøyfjorden Kirkeflua, Ø Rossøystørmen	64 48.5521 011 11.9720	Q R	7,8	HIB 11,5	2,7		R	0,0	- 360,0	

Fyrnr. Kartnr.	Område Navn Beliggenhet	Posisjon	Karakter	Lys høyde [m]	Beskrivelse Høyde over grunnen [m]	Lysvidde R G W	Sektor - farge - retning - beskrivelse				
526523 48	Oterholmråsa Sandviktaren Øst av nærøya	64 49.3249 011 13.2989	Q G	3,8	LA/SC 0,0	<div><div></div><div>0,9</div><div></div></div>	1	G	0,0	- 360,0	Rundtlysende
5270AP 48	Arnøyfjorden	64 48.0470 011 16.6554	Fast R lvs	0,0	 0,0	<div><div></div><div></div><div></div></div>		R	0,0	- 360,0	
528000 48	Oterholmråsa Sandvikodden Nærøyas Ø-side	64 49.5243 011 13.3976	Iso WRG 6s	6,0	FL/SC 3,2	<div><div>4,7</div><div>4,4</div><div>6,6</div></div>	1 2 3 4 5 6 7	R G R W G R G	216,0 228,1 255,9 21,5 27,7 35,4 44,7	- 228,1 - 255,9 - 21,5 - 27,7 - 35,4 - 44,7 - 53,7	Fra innpå Nærøya til 73m NV om Kjerringholmen varde til 120m S for Nærøyskjæra, S HIB til 153m V av Storefallet stang til 150m SØ av Kirkeflua Ø, HIB til 125m NV av Kirkeflua Ø, HIB til 160m NV om Vestre Kirkeflua og klar SØ av Erikskjæret til innpå Nærøya.
528001 48	Oterholmråsa Flosandflu Nærøyskjæra	64 49.6960 011 14.3968	Q G	6,3	Lanterne på stang 10,3	<div><div></div><div>2,9</div><div></div></div>	1	G	0,0	- 360,0	Rundtlysende
528002 48	Oterholmråsa Nærøyskjæra, S Nærøyskjæra	64 49.6686 011 14.1299	Q R	6,0	HIB 11,6	<div><div>2,7</div><div></div><div></div></div>		R	0,0	- 360,0	
528003 48	Oterholmråsa Nærøyskjæra, N Nærøyskjæra	64 49.8294 011 14.6172	Q G	7,1	HIB 12,2	<div><div></div><div>2,9</div><div></div></div>		G	0,0	- 360,0	
528004 48	Oterholmråsa Vestre Nærøyskjæret Nærøyskjæra	64 49.7283 011 14.2695	Q R	9,2	HIB på stang 11,4	<div><div>2,7</div><div></div><div></div></div>	1	R	0,0	- 360,0	Rundtlysende.
528005 48	NØ Nærø Kjerringholmen Nord Trøndelag	64 50.1706 011 15.1475	Q G	4,0	Lanterne på stang 0,0	<div><div></div><div></div><div></div></div>	1	G	0,0	- 360,0	Rundtlysende
528006 48	Oterholmråsa Brønnvika N av Nærøya	64 50.2058 011 13.2157	FI R 3s	3,8	LA/SC	<div><div>1,9</div><div></div><div></div></div>	1	R	0,0	- 360,0	Rundtlysende
528007 48	Ø.Nærø Bøttan Nord Trøndelag	64 50.4117 011 15.6859	Q G	4,2	Lanterne på stang 0,0	<div><div></div><div></div><div></div></div>	1	G	0,0	- 360,0	Rundtlysende
528008 48	Oterholmråsa Buskholmen Sør om Marøy bru	64 50.5733 011 15.8305	Fast R lvs	4,1	Lanterne på stang m. ind*	<div><div>1,2</div><div></div><div></div></div>		R	0,0	- 360,0	
528012 48	Oterholmråsa Marøy bro V Buskholmsundet	64 50.6965 011 15.9993	Fast R lvs	6,0	LA	<div><div>1,2</div><div></div><div></div></div>	1	R	0,0	- 360,0	Rundtlysende
528013 48	Oterholmråsa Marøy bro, Ø Buskholmsundet	64 50.6798 011 16.1438	Fast G lvs	6,0	LA/NE	<div><div></div><div>1,6</div><div></div></div>	1	G	0,0	- 360,0	Rundtlysende

Fyrnr. Kartnr.	Område Navn Beliggenhet	Posisjon	Karakter	Lys høyde [m]	Beskrivelse Høyde over grunnen [m]	Lysvidde R G W	Sektor - farge - retning - beskrivelse				
528502 0	Oterholmråsa Buskholmen	64 50.5733 011 15.8305	Fast lys yellow		Indirekte belysning						
528601 0	Oterholmråsa Marø bro Ø Buskholmsundet	64 50.6798 011 16.1438	Fast lys yellow		LA/NE						
528700 48	Ø.Nærø Klungholmen Nord Trøndelag	64 50.9342 011 16.3468	Q G	4,4	LA/SC 0,0		1	G	0,0	- 360,0	Rundtlysende
529000 49	Folla Nylandskjæret	64 40.8249 010 32.9149	FI W 5s	15,2	Lanterne på søyle 12,7		1	W	0,0	- 360,0	Rundtlysende hvit.
529500 48	Nordgjeslingene Grinna På holmen Grinna	64 45.2572 010 58.5675	Oc WRG 6s	23,0	3-FA/SA/FS 19,0	11,27 10,79 13,97	1 2 3 4 5 6 7 8	G W R G R G W R	222,6 227,2 231,5 249,9 268,9 25,7 38,1 58,0	- 227,2 - 231,5 - 249,9 - 268,9 - 25,7 - 38,1 - 58,0 - 62,1	Fra innpå Storslua til klar av 5,3m grunne Langtaren Til 573m NV av Prestøygalten lanterne Til 204m S av Svartflesa Til 214m N av Stabben stang Til god klar V av Aldgården og godt klar V av tørrfall Storfallet Til 2701m SØ av Sørgjeslingene Fyr og godt klar av 4,7m grunne Nordskåka Til 503m SØ av Gjeslingane fyr Til Innpå Sørgjeslingene Fyr
530000 48	Nordgjeslingene Gjæslingan På Haraldsøykreka	64 43.6198 010 51.2592	FI W 10s	23,3	FS/SC 24,3		1	W	220,6	- 60,3	Fra innover Emåridraget til klar SØ av Knausen og 300m klar SØ av Sørrevet 9,1m grunne
						Racon Signal: Type:	Morsetegn Morsetegn G m/utstrekning 1.13 n.mil FA				
531000 49	Sørgjeslingene Sør-Gjæslingan På s Skarvskjær	64 43.9887 010 46.6002	Iso WRG 6s	7,0	Lyktehus på stativ 6,0	3,8 3,5 5,4	1 2 3 4 5	G R G W R	217,9 229,2 15,1 36,4 39,7	- 229,2 - 15,1 - 36,4 - 39,7 - 178,6	Fra innpå Steinsholmen til 86m NVav Stongholmen varde til 475m Ø av Dørbrakan stang til 262m V av Dørbrakan stang til 308m SØ av Storfalla stang til V av Heimværet
531500 49	Sørgjeslingene Heimværet Øyas v side	64 44.3841 010 46.5665	Oc (2) WRG 8s	6,5	FL/SC 6,0	3,2 2,9 4,7	1 2 3	R W G	316,5 7,0 10,8	- 7,0 - 10,8 - 192,2	Fra innpå Steinsholmen til 102m V om Kvernholmen og 44m V av Vester Kvernans stang til 255m Ø for Nonsholmen til NV kant av land på Heimværet
531700 49	Sørgjeslingene Tronflesa På vestligste holme	64 43.6482 010 43.8881	FI WRG 5s	14,5	Lyktehus på varde 8,0	5,7 5,3 7,7	1 2 3 4 5	G W R G R	326,3 327,7 49,0 143,2 157,6	- 327,7 - 49,0 - 143,2 - 157,6 - 234,7	Fra 300m til 357m SV avDørbraken stang til 1774m SØ av Nylandsskjæret til 150m NØ av Tjeldbåen stang til 375m Ø av Kårflesan stang til kloss SØ av varde ved Ormtunga

Fyrnr. Kartnr.	Område Navn Beliggenhet	Posisjon	Karakter	Lys høyde [m]	Beskrivelse Høyde over grunnen [m]	Lysvidde R G W	Sektor - farge - retning - beskrivelse				
532000 49	Sør-Gjæslingan Kvitingen NV av Heimværet	64 45.2614 010 46.2255	Oc (3) WRG 12s	10,0	Lyktehus på varde	3.83	1	G	246,6	- 352,8	Fra innpå Storkyrøya til klar Ø av Nakkslua
					7,0	3.58	2	R	352,8	- 35,9	Til 214m NV av Tronflesa
					5.54	3	W	35,9	- 44,3	Til klar SØ av Breigrunnfallet og 1852m SØ av Nylandskjer	
						4	G	44,3	- 133,7	Til 46m NØ av Gråbakan	
						5	W	133,7	- 138,0	Til 76m SV av Gråbaktaren j.stg.	
						6	R	138,0	- 212,7	Til inn på Kyrøyan	
532500 48	Nordgjeslingene Nord-Blikkøya Øyas sv side	64 45.7421 010 51.0395	Iso WRG 6s	7,5	FL/SC	4.6	1	R	28,7	- 36,7	Fra innpå Blikøya til 170m V av Mefjordskjæret
					6,0	4.6	2	W	36,7	- 39,1	til 140m Ø av Tvibergslua
					5.8	3	G	39,1	- 45,9	til 212m Ø om Oterholmen	
						4	R	45,9	- 108,6	til klar N av Nærøytaren	
						5	G	108,6	- 149,1	til klar Ø om rød flytestake på Kyrflaket	
						6	W	149,1	- 154,3	til 118m V av Buktaskjera stang	
						7	R	154,3	- 223,0	til godt klar SØ av Stortaren stake	
						8	W	223,0	- 225,7	til klar NV av Storflaget stang og 263m NV av Nakktaren lanterne	
						9	G	225,7	- 231,1	til innpå Krokøya	
532513 48	Vikna Nakktaren Blikkøyråsa	64 46.8511 010 54.1819	Q G	5,3			G	0,0	- 360,0		
					10,3	2.9					
532515 48	Vikna Storslua Blikkøyråsa	64 47.2602 010 57.1573	Q G	6,1	Lanterne på stang		G	0,0	- 360,0		
					10,1	2.9					
532517 48	Vikna Torkholmslua Blikkøyråsa	64 47.3911 010 58.1789	Iso G 2s	6,0			G	0,0	- 360,0		
					6,1	3.4					
532518 48	Vikna Inneroddtaren Ø av Edøya	64 47.8731 010 59.8414	Q R	5,7		2.7	R	0,0	- 360,0		
					10,1						
532600 49	Sør-Gjsslingan Svardalsholmen Ytre Vikna	64 45.4547 010 48.8392		7,5	Lanterne på stang		1	W	0,0	- 360,0	Rundtlysende
					5,7	4					
533000 49	Ytrevikna Sørøyan Surnøy S pynt	64 45.5849 010 35.7535	Iso WRG 6s	19,3	Lyktehus på søyle	4.8	1	G	251,1	- 278,2	Fra kloss S av Harabåen stang til 176m S av Storkvitingen
					0,0	4.5	2	W	278,2	- 281,7	Til 383m S av Storkvitingen
					6.7	3	R	281,7	- 346,8	Til 225m V av Årsflesa	
						4	W	346,8	- 349,9	Til 463m V av Årsflesa	
						5	G	349,9	- 354,4	Til 186m Ø av Svartflesa	
						6	R	354,4	- 34,0	Til 548m NV av Sørøyhesten	
						7	W	34,0	- 54,8	Til godt klar SØ av Notknausen og Einargrunnen	
						8	G	54,8	- 63,5	Til godt klar NV av Notknausen og Einargrunnen	
						9	W	63,5	- 82,5	Til godt klar S av Store Geiran	
						10	R	82,5	- 109,0	Til innpå sørpynten av sørligste Singsholman	

Fyrnr. Kartnr.	Område Navn Beliggenhet	Posisjon	Karakter	Lys høyde [m]	Beskrivelse Høyde over grunnen [m]	Lysvidde R G W	Sektor - farge - retning - beskrivelse				
533500 49	Ytre Vikna Nordøyan På Surnøya	64 47.9071 010 32.8555	FFI W 40s	36,5	FS/EA 10,0	<div><div></div><div></div><div>14,7</div></div>	1	W	325,3	- 188,3	Fra 205m SV av Mefjordskjæret til inn mot Mitreflesa
							Overrett med: 534500 Retning: 202,5 Beskrivelse:				
534000 49	Ytrevikna Surnøy Øyas SV pynt	64 47.8399 010 32.6618	Oc (2) WRG 8s	13,7	FL/SC 3,0	<div><div>4,5</div><div>4,2</div><div>6,4</div></div>	1	G	292,1	- 318,2	Fra innpå sydøstpynten av Surnøya til 140m SV av Mefjordskjæret
							2	R	318,2	- 359,0	Til 225m V av Sørøyhesten
							3	W	359,0	- 3,6	Til 207m Ø av Vestbraken båke
							4	G	3,6	- 11,4	Til klar V av Einarsgrunnen
							5	W	11,4	- 15,9	Til klar Ø av Våtthustaren
							6	R	15,9	- 96,2	Til klar S av Vestrehammeren 11m grunnen
							7	G	96,2	- 125,1	Til klar NØ av Gullkista og klar SV av stang SØ for Gullkista
							8	R	125,1	- 156,1	Til NØ av Slampen stang
534500 49	Ytrevikna Purkholmen Nordøyan	64 48.1984 010 33.1253	Oc (3) WRG 10s	7,0	LA/NB 8,5	<div><div>2,4</div><div>2,2</div><div>3,7</div></div>	1	R	198,0	- 254,1	Fra VNV av Ongelslua stang til 221 m S av Korsholman
							2	W	254,1	- 261,5	Til 201 m N av Liss-Råholman
							3	G	261,5	- 288,0	Til klar N av 8,5 m grunnen sørøst for Purkholmen
							4	R	288,0	- 327,4	Til 376 m NØ av stang rett sørøst for Nordaøyane fyrstasjon
							5	G	327,4	- 147,7	Til klar NØ av Oddholmen
							6	W	147,7	- 153,0	Til inn mot Purkholmens vest side
							Overrett med: 533500 Retning: 202,5 Beskrivelse:				
534700 49	Ytrevikna Håskjær Skjærets S pynt	64 49.2048 010 37.3721	Iso WRG 6s	5,5	Lyktehus på stativ 6,0	<div><div>3,4</div><div>3,2</div><div>5</div></div>	1	R	219,7	- 231,0	Fra innpå Helliholmen til klar Hysholmtaren og 61m SØ av Hysholman stang
							2	W	231,0	- 233,5	Til klar NV av Auskarholman og klar av Sauøyaren stang og 131m NV av stang N av Auskarholman
							3	G	233,5	- 320,2	Til 167m SV av Benda
							4	R	320,2	- 43,1	Til 96m NV om Hanakammen
							5	W	43,1	- 46,0	Til 130m Ø om Surnøyfallet båke
							6	G	46,0	- 79,9	Til S pynten av Kolvskjæret
534900 49	Ytre Vikna Guldførholmnakken På Guldførholmnakken n pynt	64 48.1034 010 31.5938	Iso WRG 6s	11,8	FL/SC 6,0	<div><div>4,7</div><div>4,4</div><div>6,6</div></div>	1	R	85,2	- 137,1	Fra innpå Langfalla til 290m SV av Meløset stang
							2	G	137,1	- 142,1	til 170m SV av Meløse stang
							3	R	142,1	- 297,5	til 150m NØ av Gullfrøholmen
							4	G	297,5	- 330,0	til 240m V av Surenøyfallet båke
							5	W	330,0	- 334,1	til 355m V av Surenøyfallet båke
							6	R	334,1	- 354,9	til innpå Gullfrøholmen
535100 49	Ytrevikna Veirskafet Nordøyan	64 48.6223 010 32.5947	FI WRG 5s	14,1	FL/SC 6,0	<div><div>3,6</div><div>3,4</div><div>5,3</div></div>	1	R	37,1	- 70,1	Fra inn på Gullfrøholmen til 739m NNV av Freflesa og klar N av Gullkista
							2	W	70,1	- 77,0	Til klar S av Øystrehamaren
							3	G	77,0	- 90,4	Til klar N av 8m grunne Øystrehamaren og 202 m S av Meløset stang, klar N av Gullfrøholmnakken
							4	W	90,4	- 92,9	Til godt klar S av 9m grunne Hammarslua og 133 m S av Meløset stang
							5	R	92,9	- 292,9	Til 94 m S av stang Ø av Måsfoten
							6	G	292,9	- 314,5	Til inn mot Bursholmen

Fyrnr. Kartnr.	Område Navn Beliggenhet	Posisjon	Karakter	Lys høyde [m]	Beskrivelse Høyde over grunnen [m]	Lysvidde R G W	Sektor - farge - retning - beskrivelse				
535200 49	Ytre Vikna Sædlingsholmen Sædlingsholmen	64 52.7730 010 33.4650	FI(3) WRG 10s	11,5	FL/SC	4,6	1	G	101,4	- 109,9	Fra klar N av Verpilen til klar N av Vintertaren
						4,3	2	W	109,9	- 113,6	Til klar S av Stortaren
					5,5	6,4	3	R	113,6	- 101,4	Til førstnevnte grense klar N av Verpilen og Kollbåen.
535201 49	Ytre Vikna Singsholmen	64 52.7171 010 33.3352	Q G	6,1	135 m.m. jernstang	0,5	1	G	0,0	- 360,0	Rundtlysende
					8,4						
535202 49	Ytre Vikna Ballskjæret varde	64 52.3768 010 34.7765	Q G	6,5	Lanterne på stang, monte*	0,5	1	G	0,0	- 360,0	Rundtlysende
					7,0						
535203 49	Ytre Vikna Sandholmen	64 51.5382 010 35.6198	Q R	6,8	Lanterne på stativ	0,5	1	R	0,0	- 360,0	Rundtlysende
					12,0						
535204 49	YTre Vikna N Kværna	64 51.1997 010 35.9921	VQ (3) R 5s	4,3	Lanterne på stang	0,5	1	R	0,0	- 360,0	Rundtlysende
					8,3						
535205 49	Ytre Vikna Bursholmene	64 51.4227 010 36.5894	Q R	3,3	Lanterne på stang	0,5	1	R	0,0	- 360,0	Rundtlysende
					7,9						
535206 49	Ytre Vikna N Råholmen	64 51.9506 010 37.4545	Q R	3,7	Lanterne på stang	0,5	1	R	0,0	- 360,0	Rundtlysende
					9,2						
535207 49	YTre Vikna Stevoerøy	64 52.7547 010 39.3463	Q G	5,3	Lanterne på stang	0,5	1	G	0,0	- 360,0	Rundtlysende
					4,3						
535208 49	Ytre Vikna Måsøya, NØ	64 53.1463 010 40.9600	Q R	4,6	Lanterne på stang	0,5	1	R	0,0	- 360,0	Rundtlysende
					5,4						
535209 49	Ytre Vikna Starsøya Hellesøya NV side	64 53.8054 010 42.7243	Q G	4,7	Lanterne på stang	3,3	1	G	0,0	- 360,0	Rundtlysende
					4,4						
535210 49	Ytre Vikna Lille Valøy	64 55.1240 010 45.4193	Q G	5,3	Lanterne på stang	0,5	1	G	0,0	- 360,0	Rundtlysende
					9,6						
535211 49	Ytre Vikna Lille Valøy	64 55.3738 010 46.7772	Q G	3,9	Lanterne på stang	0,5	1	G	0,0	- 360,0	Rundtlysende
					8,3						
535212 49	Ytre Vikna Stokkholmen	64 55.2601 010 47.3724		4,9	Lanterne på stang	0,5	1	W	0,0	- 360,0	Rundtlysende
					8,1						

Fyrnr. Kartnr.	Område Navn Beliggenhet	Posisjon	Karakter	Lys høyde [m]	Beskrivelse Høyde over grunnen [m]	Lysvidde R G W	Sektor - farge - retning - beskrivelse				
535300 49	Ytre Vikna Råholmen Holmens nordpynt	64 49.7482 010 35.7152	Oc (2) WRG 8s	13,5	FL/SC	4,4	1	G	199,0	- 229,6	Fra innpå Henrikøya til klar SØ av Liss-Vansøya og 223m SØ for Vandsøyvågen LA
					6,0	4,4	2	W	229,6	- 234,7	til 58m NV av skjæret NV av Kvitholmen
						5,6	3	R	234,7	- 325,3	til 310m NØ av Medfjordsskjæret NØ stang og 440m SV for Grønholmslua stang.
							4	G	325,3	- 347,2	til 182m V av Stabben vestligste stang.
							5	R	347,2	- 16,4	til klar V av Flengskjærtaren 6m grunne og 888m V av Skrântaren stang
							6	W	16,4	- 20,1	til 639m SØ av Sureøyfallet båke.
							7	G	20,1	- 59,6	til 191m NV av Slampen stang.
							8	W	59,6	- 62,6	til SØ av Medløystaran og 141m SØ om Meløset stang.
							9	R	62,6	- 125,1	til over Jarsteinflesa
535301 49	Ytre Vikna Syd Tverrøy	64 50.3304 010 35.6317	Q G	3,5	Lanterne på stang		1	G	0,0	- 360,0	Rundtlysende
					8,0	0,5					
535304 49	Ytre Vikna Hammarsøya	64 51.0346 010 36.2409	FI (2) G 5s	5,0	LA/SC		1	G	0,0	- 360,0	Rundtlysende
					5,4	0,5					
535401 49	Ytre Vikna Digerholmen	64 51.2142 010 41.8664	Q G	6,6	Lanterne på stang		1	G	0,0	- 360,0	Rundtlysende
					5,2	0,5					
535402 49	Ytre Vikna Vandsøyvågen Ø av Vansøya	64 50.8034 010 38.2026	Q R	4,6	LA/SC	1,8	1	R	0,0	- 360,0	Rundtlysende.
					7,5						
535500 49	Ytre Vikna Bendøyskjæret Skjærets n side	64 48.6983 010 38.9642	Oc (2) WRG 8s	6,0	Lyktehus på søyle	3,3	1	R	63,4	- 74,3	Fra innpå Liss- Råholmen til 123m N om Hanakammen
						3	2	W	74,3	- 76,8	til 264m N om Hanakammen
					9,0	4,8	3	G	76,8	- 231,6	til 100m SØ om Jakopskjæret
							4	W	231,6	- 236,5	til klar holme V av og 147m N om Mitterholmen LA
							5	R	236,5	- 244,6	til innpå Midtreholmen.
535600 49	Ytr. Vikna Tjørnholmen	64 57.4750 010 43.9820		5,4	LA/SC	4	1	R	0,0	- 360,0	Rundtlysende
					8,4						
535701 49	Ytre Vikna Nordre Granskjær Nordre Granskjær	64 57.5316 010 42.6541	Q G	187,2	Lanterne på stang		1	G	0,0	- 360,0	Rundtlysende grønn
					5,2						
535710 49	Ytre Vikna Søre Granskjær Søre Granskjær	64 57.0314 010 42.7608	FI W 3s	190,7	LA/SC		1	W	172,3	- 177,3	Overrettlinjen leder Ø-av Storlus og V-av Skolsøyryggen
					8,7	7,2					
536001 49	Ytre Vikna Mitterholmen	64 49.1472 010 40.9245	Q G	4,0	Lanterne på stang		1	G	0,0	- 360,0	Rundtlysende.
					6,5	0,88					
536502 49	Ytre Vikna Falkenstøtten	64 49.3629 010 42.0350	Q R	4,5	Lanterne på stang	0,85	1	R	0,0	- 360,0	Rundtlysende.
					7,3						

Fyrnr. Kartnr.	Område Navn Beliggenhet	Posisjon	Karakter	Lys høyde [m]	Beskrivelse Høyde over grunnen [m]	Lysvidde R G W	Sektor - farge - retning - beskrivelse				
537000 49	Ytre Vikna Purkholmen I østkant av varden	64 49.1975 010 44.3657	Oc (2) WRG 8s	7,0	FL/SC 3,5	3.8	1	G	116,2	- 129,3	Fra innpå Bondøya til 128m N om Bondøya NØ pynt
						3.5	2	R	129,3	- 222,6	til 92m SØ av Skurven stang.
						5.4	3	W	222,6	- 230,9	til 133m SV av Oterholmskjæra stang.
							4	G	230,9	- 330,3	til 130m V av Midt-Engelsholmen stang.
							5	R	330,3	- 4,0	til 237m V av Tangholmskjær
							6	W	4,0	- 10,3	til 122m Ø om Estenholmen og 70m Ø om Knubben
							7	G	10,3	- 21,9	til innpå Knubben
537500 49	Ytre Vikna Skarvskjæret Skjærets nordende	64 47.8777 010 46.0167	Iso WRG 6s	12,0	Lyktehus på stativ 9,5	3.4	1	R	180,7	- 195,6	Fra kloss i Engelsholmen til klar Ø av Bondøyskjæran og 245m Ø av Langskjæret j.stg.
						3.2	2	W	195,6	- 199,7	til klar V av skvalpeskjær SV av Sædingsholmen og 288m V av holmen Ø om skvalpeskjæret
						5	3	G	199,7	- 9,8	til 88m V av Mefjordskjæret stang
							4	W	9,8	- 15,6	til 135m Ø om Guridslua stang
							5	R	15,6	- 87,9	til klar av N 3m grunne og 121m N om Olholmskjæret stang
							6	W	87,9	- 93,4	til klar S av 4m grunne og 129m S av Tangholmskjæret
							7	G	93,4	- 100,9	til innpå Tangholmskjæret
538000 49	Ytre Vikna Sør-Hysskjæret Sør-Hysskjæret	64 49.6642 010 48.8594	Oc (3) WRG 12s	6,0	Lyktehus på stativ 6,5	3.4	1	G	266,0	- 287,8	Fra innpå Brønnøya til 119m S om Bergsnoburan
						3.1	2	W	287,8	- 292,8	til 382m S om Bergsnoburan og N om Smaltaren
						4.9	3	R	292,8	- 297,4	til 590m S im Bergsnoburan of S om Smaltaren
							4	W	297,4	- 302,1	til 590m N om Kobbskjæret varde
							5	G	302,1	- 58,4	til 74m NV om Sædingsholmen
							6	W	58,4	- 73,6	til 368m NV av Sædingsholmen
							7	R	73,6	- 92,7	til 95m N av stang N av Langskjæret
							8	W	92,7	- 102,7	til 344m S om S-ligste Oterholmen
							9	G	102,7	- 115,6	til klar rett S om S-ligste Oterholmen
538500 49	Ytre Vikna Karstenøysund Sundets s side	64 50.9950 010 46.3174	Iso WRG 6s	3,0	FL/SC 0,0	3.3	1	R	83,3	- 85,2	Fra innpå Skipperøya til 52m m N om Sauøytaren stang
						3	2	W	85,2	- 86,9	til 148m N om Sauøytaren stang
						4.8	3	G	86,9	- 261,1	til midt Ø-over Karstenøysundet
							4	R	261,1	- 273,0	til innpå Karstenøya
539001 49	Ytre Vikna Østre Oldeøygrunnen Karstenøysund	64 51.0711 010 48.0153	Q G	2,8	Lanterne på stang 7,3		1	G	0,0	- 360,0	Rundtlysende.
						0.88					
539500 49	Ytre Vikna - Langsundet Svinøya Langsundets sø side	64 50.7930 010 49.6229	Oc (2) WRG 8s	3,8	FL/SC 0,0	3.2	1	G	335,6	- 9,1	Fra innpå Ormtunga til 266m Ø av Sørhyseskjæret lykt og klar av skvalpeskjær øst av lykta.
						2.9	2	W	9,1	- 13,1	til 62m Ø av Nord-Hysskjæret
						4.7	3	R	13,1	- 23,8	til midt 369m Ø av Oterholmen
							4	G	23,8	- 113,9	til midt mellom stang og grønn lanterne i Karstenøysundet
							5	R	113,9	- 142,9	til inn på ankerplassen ved Beinholman/Flatholmen
							6	G	142,9	- 167,4	til innpå land i Roaldsvika
540000 48	Ytre Vikna Sleipskjæret Ved Mellom-Viknas s ende	64 50.0948 010 51.7626	Iso WRG 6s	6,5	FL/SC 6,0	3.3	1	G	292,4	- 319,7	Fra innpå Brønnøybura til 160m SV av Langtaren stang
						3	2	W	319,7	- 325,5	til 443m NØ om Bergsnoburan
						4.8	3	R	325,5	- 24,1	til 82m V av indre Måsfottaren stang
							4	G	24,1	- 100,5	til 296 N om Ingridskjæran varde
							5	W	100,5	- 101,9	til 324m N om Ingridskjæran varde
							6	R	101,9	- 219,9	til innpå Bergsnovalandet
							7	G	219,9	- 223,4	til innpå Sauøya

Fyrnr. Kartnr.	Område Navn Beliggenhet	Posisjon	Karakter	Lys høyde [m]	Beskrivelse Høyde over grunnen [m]	Lysvidde R G W	Sektor - farge - retning - beskrivelse				
541000 49	Ytre Vikna Langholmen Holmens sø side	64 51.5042 010 50.5269	Iso WRG 6s	6,5	Lyktehus på stativ	3,4	1	G	213,8	- 225,6	Fra innpå Osaodden til 56m SØ av landet på NV-siden av Langsundet
					7,5	3,2	2	W	225,6	- 227,4	til 40m NV av landet på SØ-siden av Langsundet
						5	3	R	227,4	- 46,8	til 95m NV av Kråkeskjæret stang
							4	W	46,8	- 52,1	til 112m Ø av Skurven stang
							5	G	52,1	- 61,6	til innpå Beinholman
541101 48	Ytrevikna Purkholmgrunnen Langsund	64 53.0841 010 54.5950	Q G	3,0	Lanterne på stang		1	G	0,0	- 360,0	Rundtlysende.
					7,0	0,88					
541201 48	Ytrevikna Langsund Bru På brukar	64 53.6519 010 55.1059	Q G	0,0	LA		1	G	0,0	- 360,0	Rundtlysende
					0,0	0,5					
541202 48	Ytrevikna Daleneset Langsund	64 53.6141 010 55.0008	Q R	5,5	Lanterne på stang	0,89		R	0,0	- 360,0	
					4,6						
541310 48	Ytrevikna Skibeskjærgrunnen Langsundet	64 54.2763 010 56.5657	FI (2) W 5s	5,6	Lanterne på stang			W	0,0	- 360,0	
					7,2	1,71					
541401 48	Ytrevikna Kråkhammerflaket Langsundet	64 55.7450 011 02.3220	Q G	3,8	Lanterne på stang		1	G	0,0	- 360,0	Rundtlysende.
					7,2	0,88					
541501 48	Ytrevikna Vestre Hunnesøy Holmens v pynt	64 56.0647 011 03.2651	Q G	8,0	Lanterne på stang			G	0,0	- 360,0	
					4,8	0,88					
541600 48	Ytrevikna Vestre Skarvholmen Holmens sv pynt	64 56.5061 011 03.7838	FI (2) W 5s	7,1	Lanterne på stang		1	W	0,0	- 360,0	Rundtlysende.
					4,7	1,7					
541701 48	Ytrevikna Vestre Farøyskjær Lillestrømmen nø side	64 57.0318 011 04.4763	Q G	5,5	Lanterne på stang		1	G	0,0	- 360,0	Rundtlysende.
					6,7	0,88					
541810 48	Ytrevikna Østre Hatlandskjær Skjærets nv side	64 57.4956 011 05.1684	FI (2) W 5s	5,8	Lanterne på stang			W	0,0	- 360,0	
					4,6	1,71					
541900 48	Ytrevikna Hannaholmflaket	64 57.9532 011 08.1080	Q G	5,4	Lanterne på stang		1	G	0,0	- 360,0	Rundtlysende.
					7,3	0,8					
542000 48	Ytrevikna Mantalbyen Holmens sv side	64 58.5073 011 09.7495	Oc (3) WRG 12s	6,0	FL/SC	3,4	1	R	28,4	- 44,3	Fra innpå Skarvholman til NV av Skarvholman
						3,1	2	W	44,3	- 49,3	til klar Ø av landet på V-siden av sundet
					3,0	4,9	3	G	49,3	- 213,3	til klar Ø av Djuptaren 9m grunne og 90m SØ av pynten på sundets NV-side
							4	W	213,3	- 222,8	til klar NV av Ytter Ragnhildtaren og 303m NV av Oterholmfallan stang
							5	R	222,8	- 243,2	til SØ av Oterholmfallan

Fyrnr. Kartnr.	Område Navn Beliggenhet	Posisjon	Karakter	Lys høyde [m]	Beskrivelse Høyde over grunnen [m]	Lysvidde R G W	Sektor - farge - retning - beskrivelse				
544000 50	Ytre Vikna Årsflesa	65 00.4540 010 39.9611	FI W 5s	18,0	Lanterne på beholderskap* 12,0	<div><div></div><div></div><div>2,4</div></div>	1	W	0,0	- 360,0	Rundtlysende.
544500 49	Ytre Vikna Masterskjæret N for Valøya	64 56.4042 010 49.2438	Iso WRG 6s	7,4	Lyktehus på søyle 8,8	<div><div>3,4</div><div>3,2</div><div>5</div></div>	1	G	220,3	- 234,6	Fra innpå Kirstiholmen til klar 153m SØ av Liss-Kirstiholmen
							2	W	234,6	- 235,3	til klar 48m NV av Kobbflua stg. og klar NV av Gråøya
							3	R	235,3	- 258,6	til midt i sundet mellom Tjønnholmen og Fjukstadgalten
							4	G	258,6	- 35,6	til 147m NV av Småholman
							5	W	35,6	- 44,2	til 99m SØ av Seiskjæret stg.
							6	R	44,2	- 56,8	til innpå Slettøyskjæret.
545002 48	Ytre Vikna Hestøyholmen	64 57.3670 010 52.3764	Q R	6,8	Lanterne på stang 6,5	<div><div>0,89</div><div></div><div></div></div>	1	R	0,0	- 360,0	Rundtlysende.
545500 48	Ytre Vikna Mefjordstaren	64 57.1329 010 54.7543	FI (2) W 5s	5,2	Lanterne på stang 8,5	<div><div></div><div></div><div>1,72</div></div>	1	W	0,0	- 360,0	Rundtlysende.
545611 48	Ytre Vikna Råbandsholmen, Ø V av Ytre Vikna	64 57.6298 010 58.0566	Iso G 2s		Lanterne på stang	<div><div></div><div>3,9</div><div></div></div>	1	G	0,0	- 360,0	Rundtlysende
546000 48	Ytre Vikna Mefjordsholmen Midt på holmen	64 57.9139 010 56.9013	Iso WRG 6s	5,1	FL/SC 4,0	<div><div>3,4</div><div>3,2</div><div>5</div></div>	1	G	60,7	- 72,9	Fra innpå Mefjordholmen til klar S av 3,5m grunne SV av lykten
							2	W	72,9	- 75,5	Til klar S om Rauholmen
							3	R	75,5	- 236,5	Til klar SØ av sørligst Brandsøyholmene
							4	W	236,5	- 242,4	Til klar N om Hindholmen
							5	G	242,4	- 289,3	Til klar SV av Hysskjæran
							6	W	289,3	- 293,7	Til klar NØ av stg.SV av Hysskjæra
							7	R	293,7	- 331,8	Til innpå Ytterøya
546501 48	Ytre Vikna Råbandsholmen	64 57.5423 010 57.4750	Q G	7,5	Lanterne på stang 4,6	<div><div></div><div>0,88</div><div></div></div>	1	G	0,0	- 360,0	Rundtlysende.
547001 48	Ytter-Vikna Ramstadlandet molo, S På molohodet	64 57.4849 010 59.2306	FI (2) G 5s	8,0	HIB på stang 5,1	<div><div></div><div>1,4</div><div></div></div>	1	G	0,0	- 360,0	Rundtlysande
547002 48	Ytter-Vikna Ramstadlandet molo, N På Molohodet	64 57.5152 010 59.2199	FI (2) R 5s	8,0	HIB på stang 6,6	<div><div>1,1</div><div></div><div></div></div>	1	R	0,0	- 360,0	Rundtlysande
547003 48	Ytre Vikna Tverøy	64 57.5504 010 59.0222	FI G 3s	7,9	Lanterne på stang 4,8	<div><div></div><div>0,95</div><div></div></div>		G	0,0	- 360,0	
547033 48	Ytre Vikna Tjønnholmen, N Østlige innseiling Ramstadlandet	64 57.7852 010 59.2981	Q G		Lanterne på stang	<div><div></div><div>3,3</div><div></div></div>	1	G	0,0	- 360,0	Rundtlysende
547044 48	Ytre Vikna Nettvikholmen, V V av Ytre Vikna	64 57.6453 010 59.6428	Q R		Lanterne på stang	<div><div>2,7</div><div></div><div></div></div>	1	R	0,0	- 360,0	Rundtlysende

Fyrnr. Kartnr.	Område Navn Beliggenhet	Posisjon	Karakter	Lys høyde [m]	Beskrivelse Høyde over grunnen [m]	Lysvidde R G W	Sektor - farge - retning - beskrivelse				
549001 48	Ytrevikna Silholmskjæret	64 58.7496 010 59.0251	Q G	5,7	Lanterne på stang 10,5	0,88	1	G	0,0	- 360,0	Rundtlysende.
549002 48	Ytrevikna Krokholmtaren	64 58.9206 010 58.9665	Q R	5,9	Lanterne på stang 11,5	0,89	1	R	0,0	- 360,0	Rundtlysende.
549003 50	Ytrevikna Fjærholmfaller	64 59.2611 010 58.9583	Q G	4,4	Lanterne på stang 7,2	0,88	1	G	0,0	- 360,0	Rundtlysende.
549004 50	Ytrevikna Barlaupskjærflu	64 59.5921 010 58.9745	Q R	5,5	Lanterne på stang 9,7	1	1	R	0,0	- 360,0	Rundtlysende.
549501 48	Ytrevikna Fannaholmen På Holmen	64 58.4742 010 59.0103	Q G	7,5	Lanterne på stang 6,5	0,88	1	G	0,0	- 360,0	Rundtlysende.
549600 48	V.av Edø Rasholmskjær Nord Trøndelag	64 48.2510 010 57.3460	Q G	5,9	LA/SC 0,0		1	G	0,0	- 360,0	Rundtlysende
550000 48	Indre Vikna Husvedøya På øyas S - pynt	64 48.6733 010 58.5203	Oc (2) WRG 8s	6,0	FL/SC 3,2	4,5 4,2 6,4	1	R	269,6	- 282,8	Fra innpå Måøybalen til klar 5,1m grunne S av Måøytaren og 522m S av Lisstaren stang
							2	W	282,8	- 315,2	til 92m NØ om Ytterodden stang
							3	G	315,2	- 55,7	til 114m NV om Råsholmskjær LA
							4	R	55,7	- 63,6	til 113m NV om Ertbraksluin stang
							5	W	63,6	- 66,3	til klar S av Sør-Kobbskjærtaren og 320m S av Jonskjærslua stang
							6	G	66,3	- 101,0	til 280m N om Virengan Ø stang
							7	W	101,0	- 104,1	til 79m S om Lyngøyan S stang
							8	R	104,1	- 109,2	til innpå Lyngøyan og 172m S av Lisstaren stang
550100 48	Indre Vikna Stamnesskjærflu Indre Viknas s ende	64 48.9614 011 04.0987	Iso WRG 6s	5,5	Lyktehus på stativ 7,0	3,3 3 4,8	1	G	256,0	- 280,6	Fra innpå Tjuvholmskjæret til 30m S om Guriflua lanterne
							2	W	280,6	- 284,0	til 186m N om Felandsholmern
							3	R	284,0	- 321,6	til SV-pynt av SV-re Husholmen
							4	G	321,6	- 53,0	til 317m S om Lisstaren stang
							5	W	53,0	- 60,3	til 104m S om Lisstaren stang
							6	R	60,3	- 77,4	til S for Måøybalen
551000 48	Nærøysund Prestøygalten	64 47.3198 011 05.8530	Q G	11,3	Lyktehus på stativ 13,2	4,2	1	G	0,0	- 360,0	Rundtlysende.
551200 48	Nerøysundet Guriflua Nord Trøndelag	64 48.7688 011 06.7221	VQ (9) W 10s	5,3	Lanterne på stang 0,0		1	W	0,0	- 360,0	Rundtlysende

Fyrnr. Kartnr.	Område Navn Beliggenhet	Posisjon	Karakter	Lys høyde [m]	Beskrivelse Høyde over grunnen [m]	Lysvidde R G W	Sektor - farge - retning - beskrivelse				
551500 48	Nærøysundet Nærøysundet Indre Viknas sø side	64 50.5670 011 11.6882	Oc WRG 6s	13,9	Lyktehus på søyle 12,9	7.1 6.7 9.3	1	R	225,3	- 227,8	Fra innpå land ved Vikan til 16m Ø om Rørvik dampskipskai
							2	W	227,8	- 234,1	Til 70m NV av Marøyskjær lanterne
							3	G	234,1	- 39,2	Til 224m NV av Prestøygalten lanterne
							4	W	39,2	- 43,8	Til godt klar SØ av Finnsskjæran, og 525 m SØ av Guriflua LA
							5	R	43,8	- 49,0	Til innpå land ved Reipholmen
551600 48	Nærøysund Rørvik molo, V På molohodet	64 51.4766 011 13.7340	Fast R lys	10,5	Lanterne på stang med in* 0,0		1	R	0,0	- 360,0	Rundtlysende.
551700 48	Nærøysund Rørvik molo, Ø På molohodet	64 51.4878 011 13.8051	Fast G lys	8,0	Lanterne på stang med in* 0,0		1	G	0,0	- 360,0	Rundtlysende.
551801 48	Nærøysund Marøyskjæret Rørvik	64 51.3454 011 14.3853	Iso G 2s	5,5	Lanterne på stang 6,5	1.2	1	G	0,0	- 360,0	Rundtlysende
551900 48	Nærøysund Småholmen (privat) På holmens sydpunt	64 51.6703 011 14.8640	FI W 2s	4,0	Lanterne på stativ 3,4	0,3		W	0,0	- 360,0	
552000 48	Nærøysundet Rørvik Rørvik	64 51.6279 011 16.1848	Oc WRG 6s	9,0	6-FL/NB 3,0	3.8 3.6 5.5	1	R	266,1	- 286,0	Fra 34m N av kai Purkholmen til 28m S av jst ved innseiling til Ottersøy
							2	G	286,0	- 356,9	Til 52m V av Klungholmen lanterne
							3	W	356,9	- 359,0	Til 98m Ø av Marøya og klar Ø av st. Lyngøy
							4	R	359,0	- 72,6	Til 74m NNV av Marøyskjæret lanterne
							5	W	72,6	- 78,7	Til 86m SSØ av østre molo inn til havna i Rørvik
							6	G	78,7	- 90,1	Til 64m S av Småholmane lanterne
							7	R	90,1	- 143,6	Til rett over Strømøy HIB
							8	G	143,6	- 197,6	Til 53m Ø av Straumsøyas nordøst pynt
							9	W	197,6	- 206,6	Til 163m NV av sørlige delen på Haganes
							10	R	206,6	- 218,7	Til innpå landet sør for Haganes
552308 48	Nærøysund Straumsøya På øyas sø pynt	64 51.7353 011 15.9981	Iso R 2s	5,5	HIB på stang 3,5	2	1	R	0,0	- 360,0	Rundtlysende
552310 48	Straumsøya Straumsøya, Ø Øst for Straumsøya	64 51.9952 011 16.3919	Iso R 2s	6,5	HIB på stang 9,0	1,52	1	R	0,0	- 360,0	Rundtlysende
552311 48	Haverskjæret Haverskjæret Nærøysundet	64 51.7466 011 16.6084	Iso G 2s	6,5	HIB på stang 9,0	1	1	G	0,0	- 360,0	Rundtlysende
552600 48	Nærøysund Straumsøyhauet Ved Rørvik	64 52.0457 011 15.5939	Oc (2) WRG 8s	30,0	4-FL/NB 3,0	4,17 3,88 5,94	1	R	33,0	- 45,1	Fra innpå Marøya til klar skjær øst ved broa
							2	W	45,1	- 46,3	Til klar SØ Treholmtaren
							3	G	46,3	- 80,3	Til inn mot Rørvik
							4	G	171,1	- 227,3	Fra inn på Bringebærbukta til 74m Ø av Kråkøyas nordøst pynt
							5	W	227,3	- 228,5	Til 75m NV om Torstadhammeren
							6	R	228,5	- 255,1	Til inn på Hagan

Fyrnr. Kartnr.	Område Navn Beliggenhet	Posisjon	Karakter	Lys høyde [m]	Beskrivelse Høyde over grunnen [m]	Lysvidde R G W	Sektor - farge - retning - beskrivelse				
553000 48	Nærøysund Haganes Ved Rørvik	64 52.5067 011 17.4831	Iso G 2s	5,0	LA/NB 3,5	<div><div></div><div>4</div><div></div></div>	1	G	0,0	- 360,0	Rundtlysende.
553100 48	Humulråsa Svinstien Nord for Rørvik	64 55.0011 011 23.6687	Oc (2) WRG 8s	7,2	Lyktehus på søyle 5,0	<div><div>4,1</div><div>3,8</div><div>5,9</div></div>	1	R	40,6	- 50,9	Fra inn på Ankerskjærstranda til 64m V av Torstadhammeren
							2	W	50,9	- 58,8	Til 110m SØ av Krigsborgan
							3	G	58,8	- 227,4	Til 94m Ø om Gjerdingsgalten lanterne
							4	W	227,4	- 230,9	Til klar NV av ytterste neset ved Vattavikstranda og 83m NØ om Stongholmgalten FL
							5	R	230,9	- 240,6	Til inn på Vattavikstranda
553202 48	Nærøysund Kråkøya Øyas ø pynt	64 53.3654 011 18.8121	Iso R 2s	7,5	Lanterne på stang 7,0	<div><div>2,26</div><div></div><div></div></div>	1	R	0,0	- 360,0	Rundtlysande
553500 48	Humulråsa Humulråsa På Svinøy SV pynt	64 54.7574 011 22.0516	Oc (3) WRG 10s	14,7	4-FL/NB 6,0	<div><div>4,17</div><div>3,88</div><div>5,94</div></div>	1	G	247,7	- 34,2	Fra midt i Svinestien til 73m NV av ytterste neset sør for Torstadvika
							2	R	34,2	- 41,6	Til 72m VNV av Haganes lanterne
							3	W	41,6	- 43,5	Til 70m SØ av Ø Kråkøya lanterne
							4	G	43,5	- 69,4	Til 81m NNV av Lamholmen
							5	W	69,4	- 74,3	Til 57m S av Kvalpholmen
							6	R	74,3	- 90,2	Til 105m N av Ursholmen
							7	W	90,2	- 93,1	Til 111m S av Skarvskjæret varde
							8	G	93,1	- 171,0	Til 250m Ø av nordre Hauøya og klar Ø av 6m grunne ved Ytterhauøytaren
							9	W	171,0	- 190,5	Til 167m V av vestligste Sandvikholmene
							10	R	190,5	- 197,5	Til 175m V av Litletaren j.st.
553544 48	Humulråsa Steinsøyskjæret Steinsøyskjærets østside	64 55.2165 011 21.1015	Iso R 2s	7,0	LA 8,5	<div><div>2</div><div></div><div></div></div>	1	R	0,0	- 360,0	Rundtlysende
553555 48	Humulråsa Gjerdingholman Gjerdingholmans vestsida	64 56.3684 011 22.9156	Iso G 2s	7,0	Lanterne på stang 12,4	<div><div></div><div>2,72</div><div></div></div>	1	G	0,0	- 360,0	Rundtlysende
553600 48	Humulråsa Gjerdinga øvre Gjerdingens V kant	64 56.8754 011 24.2377	Iso W 6s	28,5	FL/SC 7,0	<div><div></div><div></div><div>6,6</div></div>	1	W	144,0	- 150,0	Overrett med 553700
							Overrett med: 553700 Retning: 146,9 Beskrivelse:				

Fyrnr. Kartnr.	Område Navn Beliggenhet	Posisjon	Karakter	Lys høyde [m]	Beskrivelse Høyde over grunnen [m]	Lysvidde R G W	Sektor - farge - retning - beskrivelse				
553700 48	Humulråsa Gjerdinga, nedre Lamholmens s pynt	64 57.2684 011 23.6345	Oc (2) WRG 8s	14,0	FL/SC	<div><div>4.5</div><div>4.2</div><div>6.4</div></div>	1	G	15,9	- 20,4	Fra innpå land Gjerdingholman til 36m V av Gjerdingholman LA
					3,0	2	W	20,4	- 25,2	til 99m Ø om Krigsborgtaren lanterne	
						3	R	25,2	- 37,4	til 88m Ø av NØ-ligste pynten av Hauøya	
						4	G	37,4	- 103,5	til 93m N av Storslua stang	
						5	R	103,5	- 142,8	til 163m NØ av Djuptaraskjæret båke	
						6	W	142,8	- 201,2	til 670m V av Klumpflesa lanterne	
						7	G	201,2	- 211,2	til innpå Ytterflesin	
Overrett med: 553600											
Retning: 146,9											
Beskrivelse:											
553810 48	Risværfjorden Ytterflesin N av Gjerdinga	64 58.8692 011 26.0674	FI W 5s	10,0	LA/SC	<div><div></div><div></div><div>5.2</div></div>	1	W	0,0	- 360,0	Rundtlysende
					0,0						
554000 48	Humulråsa Krigsborgtaren N av Rørvik	64 54.3733 011 20.2726	FI (2) W 5s	5,0	LA/SC	<div><div></div><div></div><div>1.72</div></div>	1	W	0,0	- 360,0	Rundtlysende
					9,0						
554100 48	Humulråsa Svinøy, Ø-pynt Svinestien	64 55.0579 011 23.4282	FI R 2s	4,4	Lanterne på stang	<div><div></div><div></div><div></div></div>		R	0,0	- 360,0	
					3,1						
554200 48	Indre Vikna Ramnholmen På Kråka. Flerengsveet	64 56.1503 011 14.2430	Oc (2) WRG 8s	8,4	FL/SC	<div><div>2.6</div><div>2.6</div><div>3.5</div></div>	1	R	149,6	- 166,8	Fra NØ av Sørbarden til 154m Ø av holme SØ av Nordbarden
					6,4	2	W	166,8	- 171,4	Til 138m V av Balfallet stang (9,5m grunne midt i hvit sektor V av Balfallet)	
						3	G	171,4	- 177,8	Til 112m Ø av Balfallet stang	
						4	R	177,8	- 286,4	Til kloss i nordligste av Hattholman og 72m N av Liss-Ramnholmen	
						5	G	286,4	- 351,1	Til 78m V av stang V av Liss-Ramnholmen	
						6	W	351,1	- 1,7	Til klar 5 m og 136 m Ø av Sjøvikneset, (6m grunne midt i hvit sektor)	
						7	R	1,7	- 54,4	Til SØ kanten på Rørøya	
554201 48	N av Løvø Hattholmen	64 55.8937 011 15.6967	Q G	7,1	Lanterne på stang	<div><div></div><div>0.5</div><div></div></div>	1	G	0,0	- 360,0	Rundtlysende
					7,3						
554202 48	Løvøy n.side Svartskjeret Indre Vikna	64 56.5890 011 19.4620	Q R	7,5	LA/SC	<div><div>0.5</div><div></div><div></div></div>	1	R	0,0	- 360,0	Rundtlysende rød
					12,0						
554203 48	N av Løvø Brennholmen	64 56.8578 011 21.0889	Q W	7,9	Lanterne på stang	<div><div></div><div></div><div>0.5</div></div>	1	W	0,0	- 360,0	Rundtlysende
					8,0						

Fyrnr. Kartnr.	Område Navn Beliggenhet	Posisjon	Karakter	Lys høyde [m]	Beskrivelse Høyde over grunnen [m]	Lysvidde R G W	Sektor - farge - retning - beskrivelse				
555000 50	Meholmsråsa Ternholmen Holmens s pynt	64 59.7339 011 07.1554	Iso WRG 6s	10,0	FL/SC	4,7	1	G	260,4	- 276,9	Fra innpå Olsøyskjæra til klar S om Djuptaren
					3,0	4,4	2	W	276,9	- 281,5	til 707m N om Mefjordsbåen båke
						6,6	3	R	281,5	- 290,4	til 494m N om Mefjordsbåen båke
							4	W	290,4	- 295,9	til godt klar N om Oterholmfallon stg.og akkurat klar N av 3,5m grunne Stortaren.
							5	G	295,9	- 334,5	til 217m Ø om Rossmålholmen
							6	R	334,5	- 75,1	til 97m N om Katta stg.
							7	W	75,1	- 80,3	til 100m S om Sandøyskjæret varde
							8	G	80,3	- 95,7	til 78m N om Storflaget stg.
							9	W	95,7	- 97,3	til 170m S om Skarveskjæret
							10	R	97,3	- 103,4	til innpå Langholmtaran.
555100 48	Auren	64 58.8695 011 07.8029	FI R 3s	4,8	Lanterne på stang		1	R	0,0	- 360,0	Rundtlysende.
					5,0						
555101 50	Vikna Rossmålholmen Kvaløysfjorden	64 59.0451 011 07.6448	FI G 5s	4,0	LA/SC		1	G	0,0	- 360,0	Rundtlysende
					6,5	2					
555300 50	Måholmsråsa Måholmen, øvre Måholmsråsa	65 00.3817 010 58.1605	FI WRG 5s	26,0	Lyktehus på stativ	4,5	1	G	271,7	- 280,9	Fra inn på sørvest siden av Sauøya til 146 m S av Ternholmen FL
					17,4	4,2	2	W	280,9	- 283,8	Til 170 m NNØ av Hjortøyskjæret
						6,4	3	R	283,8	- 332,8	Til 147 m VSV av Storflaket stang
							4	G	332,8	- 90,4	Til klar N av Brossøyfalla
							5	R	90,4	- 105,0	Til klar N av Djupbåen 7m grunne
							6	W	105,0	- 107,4	Til klar S av Brottsjøtaren men over Hellibåan
							7	G	107,4	- 123,8	Til klar NØ av Melgrunna
							8	W	123,8	- 126,6	Til klar SV av Breigrunnen
							9	R	126,6	- 144,2	Til klar ØNØ av Ingebretstaren (5,5m grunne), Falltaren og Frelsøysfinnsvaen
							10	W	144,2	- 149,7	Til klar V av Sørkjønntaren
							11	G	149,7	- 152,0	Til klar Ø av Sørkjønntaren
							12	W	152,0	- 154,5	Til klar V av 5,7 grunnen vest for Skjæribåsluin
							13	R	154,5	- 213,0	Til innover Skarvbalen
555400 50	Måholmsråsa Måholmen, nedre Måholmsråsa	65 00.5308 010 56.9032	Iso W 4s	11,3	FL/SC		1	W	104,7	- 106,6	Fra 712m N avBibelsbåen stang, til klar S av Brøsjetaren og nettopp fri S av Hellibåen.
					7,0	6,5	2	W	264,3	- 66,6	Uforsterket lys fra innover Måholmsråsa til inn mot Brossøyskjæran.
556000 50	Måholmsråsa Liss-Bremøya Holmens NV side	65 00.2382 010 52.5498	Iso WRG 6s	9,0	FL/SC	3,8	1	R	79,7	- 157,6	Fra midt på Tomasholmen til Ø av Oksrevltaren og Tomasflesa
					3,0	3,5	2	W	157,6	- 172,4	Til 178m V av Bibelsbåen stang
						5,4	3	G	172,4	- 216,9	Til Ø av 1,4m Bibelsbåen
							4	R	216,9	- 268,8	Til inn over Brossøyfallan og N av Måholmtaren.

Fyrnr. Kartnr.	Område Navn Beliggenhet	Posisjon	Karakter	Lys høyde [m]	Beskrivelse Høyde over grunnen [m]	Lysvidde R G W	Sektor - farge - retning - beskrivelse				
557000 50	Vikna Fruflesa Fruflesa, NV av Kvaløya	65 01.3102 011 07.8027	Oc (2) WRG 8s	13,6	Lyktehus på søyle 11,8	4,7 4,4 6,6	1	R	133,4	- 159,3	Fra innpå Indre Seiflesa til klar Ø av 7m Oddfallet.
							2	W	159,3	- 162,2	Til klar SV av Skinnet.
							3	G	162,2	- 210,1	Til klar SØ av Nordgrunnstaren
							4	W	210,1	- 228,0	Til klar NV av Ufstaren.
							5	R	228,0	- 254,2	Til klar S av Søre Sjækeren.
							6	W	254,2	- 269,6	Til klar N av Vevlan og N av 7,5m grunne Tverrtaren
							7	G	269,6	- 302,3	Til 195m SV av Brakan
							8	R	302,3	- 331,0	Til innpå Andaholmen
558000 50	Sklinna Jakobsflesa Sklinnaflesin	65 07.5989 010 58.7191	FI WRG 5s	13,3	Lyktehus på søyle 11,7	5,9 5,5 8	1	W	190,7	- 195,8	Fra 825 m Ø av Sklinna FS, klar Ø av 5 m v/Sylen, til 1559 m Ø av Sklinna FS
							2	G	195,8	- 204,7	Til klar Ø av 15 m v/ Indre Tommestaren
							3	W	204,7	- 214,7	Til klar V av Stortaren 4,5m grunne og klar V av 15m v/Naustrevet
							4	R	214,7	- 248,2	Til klar SSØ av 5,3 m v/ Stortaren
							5	W	248,2	- 255,2	Til klar N av 9m v/ Lisstaren
							6	G	255,2	- 264,7	Til 449m klar S av 9m v/Lisstaren
							7	W	264,7	- 284,4	Til klar NNØ av Kvaløyskoltan
							8	R	284,4	- 311,9	Til klar SV av 17 m v/ Pørtaren
							9	W	311,9	- 317,4	Til 151m klar NØ av Skinnet stake og klar 296m NØ av 1m grunne v/Skinnet
							10	G	317,4	- 56,4	Til klar NV av Baugrunna
							11	W	56,4	- 61,4	Til klar SØ av Melgrunna. Farlige grunner nærmere lykta i sektoren
							12	R	61,4	- 125,6	Til klar NØ av 7 m v/ Horsgrunnskoltan
							13	W	125,6	- 139,7	Til klar VSV av Saugrunnen
							14	G	139,7	- 153,8	Til klar ØNØ av Saugrunnen
							15	W	153,8	- 160,4	Til klar V av Rusan og Oddbåan
							16	R	160,4	- 190,7	Til første sektorgrense
559000 51	Sklinna Brunflesin	65 03.2466 011 16.7596	FI (2) W 5s	12,0	Lanterne på stativ 10,5		1	W	0,0	- 360,0	Rundtlysende.

Fyrnr. Kartnr.	Område Navn Beliggenhet	Posisjon	Karakter	Lys høyde [m]	Beskrivelse Høyde over grunnen [m]	Lysvidde R G W	Sektor - farge - retning - beskrivelse				
560000 50	Sklinna Sklinna På Heimøy	65 12.1224 010 59.7085	Oc WRG 6s	45,0	FS/EA 14,3	15.4	1	W	47,7	- 53,7	Fra 760m NV av 11m grunne v/Langtaren til 180m SE av 19m Breidgrunnen
						14.8	2	R	53,7	- 58,0	Til 160m NV av 33m Grunnråsa
						18.3	3	W	58,0	- 67,1	Til 270m S av 15m Slagtareskoltan
							4	G	67,1	- 86,7	Til godt klar N av Tåtaren
							5	W	86,7	- 166,4	Til godt klar V av Kvaløyskoltan
							6	R	166,4	- 185,2	Til 550m Ø av Høgbrakan og Ø av Sliffesin
							7	W	185,2	- 189,2	Til 1070m V av 2,8m grunne SV av Leirbåen og godt klar V av Storgrunnen
							8	G	189,2	- 195,9	Til 500m Ø av Leirbåen
							9	W	195,9	- 198,1	Til 435m V av 20m Knausen
							10	R	198,1	- 207,0	Til 270m SØ av 8m Sørvegtaren
							11	W	207,0	- 223,8	Til 445m NV av Revfallet 4m grunne
							12	G	223,8	- 286,3	Til 330m S av Metaren 15m grunne
							13	R	286,3	- 296,2	Til 210m S av Onsråstaren 15m grunne
							14	W	296,2	- 301,9	Til 145m NE av 9m Båetaren
							15	G	301,9	- 306,9	Til 230m SV av Mefjordbåen
							16	W	306,9	- 329,7	Til 135m NØ av 5m Gjuvtaren og 149m Ø av 4,6m grunne v/Spordsluin
							17	R	329,7	- 338,0	Til126m SV av Lisstaren 9m grunne
							18	G	338,0	- 47,7	Til første grense
560100 50	Sklinna Hårholmslua Sklinna havn	65 12.1058 010 58.8710	Iso WRG 6s	5,9	FL/SC 4,5	4.1	1	G	29,9	- 58,0	Fra innpå Nonsindreskjæran til klar av 6m grunne N av Nonsskjærgrunnen stake
						3.8	2	W	58,0	- 60,9	til 105m klar SØ av Leitaren 6m grunne
						5.9	3	R	60,9	- 194,9	til 169m Ø om Bårdskjæret lykt
							4	G	194,9	- 310,6	til innpå Heimøya
560200 50	Sklinna Bårdsskjæret Sklinna havn	65 12.5740 010 58.9350	Oc (2) WRG 8s	8,8	Lyktehus på stativ 6,2	3.2	1	G	193,3	- 243,9	Fra kloss i Ø-kant Maritholmen til 772m Ø om Storbrakan varde
						2.9	2	W	243,9	- 257,7	til 140m N om Æskjæra stang.
						4.7	3	R	257,7	- 355,4	til innpå Heimøya
							4	G	355,4	- 11,9	til 105m Ø av Hårholmen.
561000 48	Eiterfjorden Gjerdinggalten NØ av Kvingra	64 56.4756 011 27.2774	Iso R 2s	7,0	Lanterne på varde 6,5	4.3	1	R	0,0	- 360,0	Rundtlysende.
561100 48	Eiterfjorden Stongholmgalten Sørøst for Gjerdingen	64 56.4720 011 28.1272	Oc WRG 6s	4,3	Lyktehus på stativ 7,8	3.8	1	G	53,3	- 62,1	Fra 116 m SØ av Sviøy Rød LA til 136 m NV av skjærene vest av Svinøya
						3.5	2	W	62,1	- 71,6	Til 150 m SØ av Flatskjæret og klar SØ av Inner-Hauøytaen BRB stake
						5.5	3	R	71,6	- 181,0	Til 160 m Ø av Gaglen stang
							4	W	181,0	- 196,7	Til 154 m V av Blekkøyas vest pynt og klar V av Ristaren
							5	G	196,7	- 222,4	Til 132 m NV av Oteren varde
							6	R	222,4	- 231,5	Til 100 m SØ av Storoterholmen
							7	W	231,5	- 237,8	Til 78 m NV av Jonsviktangen
							8	G	237,8	- 342,6	Til 40 m V av østligste stang ved Ytter Måneset
							9	W	342,6	- 347,4	Til 58 m Ø om Langholmen
							10	R	347,4	- 2,2	Til over grønn HIB N av Småskjæra

Fyrnr. Kartnr.	Område Navn Beliggenhet	Posisjon	Karakter	Lys høyde [m]	Beskrivelse Høyde over grunnen [m]	Lysvidde R G W	Sektor - farge - retning - beskrivelse				
561101 48	Eiterfjorden Stongneset Sydvest om Stongholmen	64 56.3141 011 27.7661	Q G	5,7	LA/NE		1	G	0,0	- 360,0	Rundtlysende
					9,6						
561102 48	Eiterfjorden Stongholmen Sydvest på holmen	64 56.3493 011 27.9036	Fast R lvs	6,7	HIB/NE		1	R	0,0	- 360,0	Rundtlysende
					5,7						
561105 48	Eiterfjorden Eidshaug nord Syd om Stongholmen	64 56.2000 011 28.1200	Fast G lvs	4,8	LA/NE		1	G	0,0	- 360,0	Rundtlysende
					9,1						
561106 48	Eiterfjorden Eidshaug, S Syd om stongholmen	64 56.1400 011 28.1200	Fast R lvs	5,1	HIB/NE		1	R	0,0	- 360,0	Rundtlysende
					10,2						
561210 48	Eiterfjorden Austre Stangholmtargrunnen Sørøst for Gjerdingen	64 56.4758 011 28.2801	Iso W 2s	5,0	HIB på stang		1	W	0,0	- 360,0	Rundtlysende
					10,0	1,5					
561211 48	Eiterfjorden Korsholmen N Sørøst for Gjerdingen	64 56.5555 011 28.6157	Iso G 2s	5,0	HIB på stang		1	G	0,0	- 360,0	Rundtlysende
						1,5					
561502 48	Eiterfjorden Oteren Eiterfjorden	64 57.4989 011 30.5751	Q R	5,5	Lanterne på stang		1	R	0,0	- 360,0	Rundtlysende
					7,0	2,8					
562000 48	Risværfjorden Risværet Øyas V pynt	64 58.3769 011 31.6837	Iso WRG 6s	12,5	Lyktehus på søyle 0,0	4,7	1	G	6,6	- 29,2	Fra innpå lille Oterholmen til 30m V om Oteren varde
						4,4	2	W	29,2	- 34,9	til klar SØ av Oterholmlaket stake
						6,6	3	R	34,9	- 76,4	til 240m N av Gjerdingen
							4	W	76,4	- 78,9	til 175m S av S-ligste Innerflesa
							5	G	78,9	- 210,4	til 61m Ø av Lerøya
							6	W	210,4	- 214,5	til 72m NV av malmsøyle V av Steinsøya
							7	R	214,5	- 221,2	til innpå Steinsøya
562200 48	Risværfjorden Ivarholmen Holmens V pynt	64 58.6938 011 33.2967	Iso WRG 6s	4,1	FL/SC 5,6	3,3	1	G	356,2	- 1,0	Fra 850m Ø av Risværgalten HIB til 750m Ø av Risværgalten HIB
						3	2	W	1,0	- 32,2	til 94m SØ av ø-pynten av Storoteren
						4,8	3	R	32,2	- 157,8	til midt på Steinsøya
							4	G	157,8	- 187,2	til 75m Ø av Steinsøya
							5	W	187,2	- 204,4	til 70m V av Langøyskjæret lanterne
							6	R	204,4	- 219,0	til NV av Hornbåen stang
562300 48	Risværfjorden Rypån Sør for Dolma	64 58.9389 011 35.6802	Oc (2) WRG 8s	8,0	Lyktehus på søyle 9,7	7,9	1	R	19,6	- 33,1	Fra inn på Eiternestangen til 82 m VNV av Eiternestangen
						7,5	2	W	33,1	- 51,6	Til 208 m SØ Storoteren
						10,3	3	G	51,6	- 100,9	Til 260 m NNØ av Lerøya og klar N av 4,9 m grunnen nord for Lerøya
							4	W	100,9	- 130,5	Til 570 m SV av Storedøya og klar SV av Etaren
							5	R	130,5	- 168,2	Til 80 m Ø om Hornbåen N stang
							6	G	168,2	- 199,0	Til 100 m Ø av Tennskjæret og klar Ø av Abregdtaren
							7	W	199,0	- 205,0	Til 87 m V av Sandvikflu stang
							8	R	205,0	- 214,9	Til inn på land i vika sør for Sandvikflu stang

Fyrnr. Kartnr.	Område Navn Beliggenhet	Posisjon	Karakter	Lys høyde [m]	Beskrivelse Høyde over grunnen [m]	Lysvidde R G W	Sektor - farge - retning - beskrivelse				
562310 48	Risværfjorden Bårdskjæret V for Tangan	64 58.8100 011 34.8820	Q R	7,5	HIB på stang 5,7	1 1 1	1	R	0,0	- 360,0	Rundtlysende
562400 51	Risværfjorden Dolmsundet Dolmsundet	65 00.4534 011 38.7630	Oc (3) WRG 10s	4,5	FL/NB 3,0	7.2 6.8 9.4	1 2 3 4 5	R W G W R	47,6 58,9 70,3 240,3 245,7	- 58,9 - 70,3 - 240,3 - 245,7 - 253,2	Fra over Tømmervika til 132 m NV av Hornbåen stang Til klar S av Abregdtaren og 255 m SØ av Abregda Til 48 m SØ av Dolma HIB Til 80 m NV for Fjølvikodden Til over ytterste kant av neset N av Sundsvika og S av
562402 51	Dolmsundet Dolma Dolmsundet	65 00.6615 011 39.4722	Q R	7,4	HIB 5,3	2.7 1 1		R	0,0	- 360,0	
562701 51	Risværfjorden Langøyskjæret SV av Dolmøy	65 00.1703 011 34.9974	Q G	6,5	Lanterne på stang 4,2	0.88 1 1	1	G	0,0	- 360,0	Rundtlysende.
563500 51	Risværfjorden Storkvitholmen Holmens s side	65 00.9882 011 35.9899	Iso WRG 6s	31,0	FL/SC 3,0	4.7 4.4 6.6	1 2 3 4 5 6 7	G W R W G W R	233,5 236,8 252,7 30,9 34,2 71,6 86,8	- 236,8 - 252,7 - 30,9 - 34,2 - 71,6 - 86,8 - 95,3	Fra V av Madsøgalten lykt til 208m SØ av Madsøgalten lykt til 151m N om Dolma NV-pynt til 107m V av Langøyskjæret lanterne til 38m Ø av Storedøya øst pynt og klar av 3m grunnen som er merket med R flytestake til 70m NNV av Lissedøya til godt klar S av Skjæribåen og 350m NNV av Lissedøya til innover Storkvitholmen og N av Skjæribåen
563600 51	Risværfjorden Solsemvågen, nedre Solsemvågen	65 02.8816 011 32.8263	Fast R lys	12,0	Lanterne på stang 0,0	1.7 1 1	1	R	20,0	- 40,0	
						Overrett med: Retning: Beskrivelse:	563700 26,0 Leder W. av Solsemneset ist.				
563700 51	Risværfjorden Solsemvågen, øvre Solsemvågen	65 02.9399 011 32.8936	Fast R lys	19,5	Lanterne på stang 0,0	1.7 1 1	1	R	24,0	- 30,0	
						Overrett med: Retning: Beskrivelse:	563600 26,0 Leder W. av Solsemneset ist.				
564000 51	Lekafjorden Sjøliodden Årsetfjorden	65 00.1971 011 44.5483	Iso WRG 6s	9,0	FL/SC 3,0	3.4 3.2 5	1 2 3 4 5	R W G W R	137,3 154,9 165,9 233,2 235,7	- 154,9 - 165,9 - 233,2 - 235,7 - 256,3	Fra innpå land v/Årsanden til 100m Ø om Gullholmen til 173m V av Nord Småholman til klar SØ av snaget på Døløra(Loddsukudd 15 m) og 166m SØ om Ole-Jæger-skjæret til klar NV av Kilsholmen og 162m NV av Kilsskjæra stang til innpå Høgholmodden

Fyrnr. Kartnr.	Område Navn Beliggenhet	Posisjon	Karakter	Lys høyde [m]	Beskrivelse Høyde over grunnen [m]	Lysvidde R G W	Sektor - farge - retning - beskrivelse				
564500 51	Lekafjorden Madsøygalten Sørøst for Madsøya	65 02.4847 011 40.8895	Oc (2) WRG 8s	4,8	Lyktehus på søyle 6,5	7,7 7,3 10,1	1 R 217,7 - 222,4	Fra inn mot Gangstøa til 124 m Ø av Madsøyflu lanterne			
							2 W 222,4 - 263,3	Til 137 m N av Søresandhalsen			
							3 G 263,3 - 308,0	Til 149 m SV av Småholmanes sørvest side			
							4 W 308,0 - 316,8	Til 112 m NØ av Gulhlomens nordøst side og klar Ø av BRB staken nord av holmen			
							5 R 316,8 - 335,5	Til 126 m V av sørligste j.st. sørvest for Gulholmen og klar V av grønn stake			
							6 G 335,5 - 352,0	Til 292 m Ø av nordøst siden av Dolma			
							7 W 352,0 - 357,3	Til 82 m Ø av nordøst siden av Dolma			
							8 R 357,3 - 49,0	Til 72 m NV av Litlekvitholmens sørvest side			
							9 W 49,0 - 51,7	Til 98 m SØ av Store Kvitholmens nordøst side			
							10 G 51,7 - 59,2	Til 127 m NV av Store Kvitholmens nordvest side			
							11 W 59,2 - 72,5	Til 139 m SSØ av Leiskjæran			
							12 R 72,5 - 77,4	Til inn på Haugsflesa			
564510 51	Lekafjorden Madsøyflua Sør Madsøyflua	65 03.8080 011 43.5241	Q R	8,3	Lanterne på trebeining 12,7		1 R 0,0 - 360,0	Rundtlysende			
565000 51	Lekafjorden Frøviksundet Leka ø side. Sundets s innløp	65 04.0153 011 39.8308	Oc WRG 6s	4,0	FL/NB 3,0	5,9 5,5 8	1 G 227,1 - 247,8	Fra innpå land på Leka til midt mellom stenger i Frøvika			
							2 R 247,8 - 36,6	til 74m V av Øyflesa stang			
							3 W 36,6 - 41,1	til klar Ø av landet ved Haug og klar Ø av 3,5m grunne NNV av Øyflesa stang			
							4 G 41,1 - 47,2	til innpå landet ved Haug			
565202 51	Lekafjorden Klungholmen Frøviksundets N innløp	65 04.2503 011 41.2576	Q R	9,3	Lanterne på stang 5,1	0,89	1 R 0,0 - 360,0	Rundtlysende.			
565400 51	Lekafjorden Knerten Frøviksundets n innløp	65 04.3371 011 41.6615	Oc (3) WRG 12s	6,2	Lyktehus på søyle 6,7	3,7 3,4 5,3	1 R 17,3 - 26,7	Fra innpå Madsøya til klar Ø om N-pynt av Madsøya			
							2 G 26,7 - 60,8	til midt i farvannet mellom Klungsholmen og Madsøya			
							3 R 60,8 - 237,1	til 105m SØ om Tenskjæret stang			
							4 G 237,1 - 246,7	til 114m SØ om Tenskjærflu lanterne			
							5 W 246,7 - 256,4	til klar N av Kvitskjærgrunnen stake. NB! 4,7m grunne i hvit sektor.			
							6 R 256,4 - 281,0	til innover Kvitskjærgrunnen			
565500 51	Lekafjorden Tennskjerflua Ø av Havnehl. Leka østside	65 04.9830 011 44.8555	Q R	4,0	Lanterne på stang 8,1	4,1	1 R 0,0 - 360,0	Rundtlysende			
565501 51	Lekafjorden Storskjæret Lekafjorden	65 05.3224 011 44.7715	Fast G lvs	6,3	LA/NE 6,1		1 G 0,0 - 360,0	Rundtlysende			
565502 51	Lekafjorden Havnholmen Nord om Havnholmen	65 05.1675 011 44.8473	Iso R 2s	7,7	HIB/NE 5,7	1,31	1 R 0,0 - 360,0	Rundtlysende			
565504 51	Lekafjorden Åborskjæret Lekafjorden	65 05.2200 011 44.5500	Fast R lvs	6,8	LA/NE 5,7		1 R 0,0 - 360,0	Rundtlysende			

Fyrnr. Kartnr.	Område Navn Beliggenhet	Posisjon	Karakter	Lys høyde [m]	Beskrivelse Høyde over grunnen [m]	Lysvidde R G W	Sektor - farge - retning - beskrivelse				
565506 51	Lekafjorden Skei, øvre Skei	65 05.2868 011 44.3343	Fast R lvs	8,6	OV 6,6	1,4 	R	0,0	-	360,0	
						Overrett med: Retning: Beskrivelse:	5655BP 212,0				
5655BP 51	Leika havn Skei, nedre	65 05.3036 011 44.3592	Fast R lvs		overrettlys	 	R	0,0	-	360,0	
						Overrett med: Retning: Beskrivelse:	565506 212,0				
565600 51	Lekafjorden Søre Gutvika På Sela	65 04.8939 011 48.7701	Iso WRG 6s	7,0	FL/SC 3,0	2,2 2 3,4	1 2	G W	32,9 40,7	- 40,7 - 52,6	Fra innpå Rosvikholman til 108m NV av Nordsandhalsen til klar 6m grunne E av Madsøygalten og 253m S av stang NØ av Madsøygalten
							3	R	52,6	- 80,6	til 76m N om Knerten stang
							4	W	80,6	- 83,2	til 340m N om Knerten stang
							5	R	83,2	- 102,1	til 150m N om Havneholmen HIB
							6	G	102,1	- 109,2	til 104m N om stenger ved Storskjæret
							7	W	109,2	- 120,2	til 141m S om stang ved Våtvikslua
							8	R	120,2	- 168,7	til 151m Ø av Skeipynten
							9	W	168,7	- 185,8	til 25m V av Bjørknesodden
							10	G	185,8	- 241,2	til midt i innløpet til Søre Gutvik
							11	R	241,2	- 244,4	til innpå fergeleiet
565602 51	Lekafjorden Bjørknesodden Lekafjorden	65 05.0327 011 48.9533	Fast R lvs	4,4	HIB på stang 8,8	 	1	R	0,0	- 360,0	Rundtlysende
565604 51	Lekafjorden Storholmen Lekafjorden	65 05.1100 011 49.6000	Fast R lvs	7,2	LA/NE 5,7	 	1	R	0,0	- 360,0	Rundtlysende
566000 51	Leka Leknesvika På Bryggeneset	65 06.7552 011 43.2366	Oc WRG 6s	5,3	FL/NB 0,0	3,8 3,5 5,5	1 2 3	R W G	194,9 213,8 217,7	- 213,8 - 217,7 - 240,3	Fra kloss Ø i Klakken til 116m V av stang Ø av vestre Alskjærgrunnen til 340m V av Melgrunnen varde til pynten V på Atskjæret
566200 51	Leka Kjeldværøya Leknesøyenes n spiss	65 08.4323 011 44.2475	Oc (2) WRG 8s	5,4	FL/SC 4,4	3,6 3,4 5,3	1 2 3 4 5	G W R W R	93,3 113,2 121,7 128,6 284,1	- 113,2 - 121,7 - 128,6 - 284,1 - 340,3	Fra 460m N om Innerslua stang til 413m N om Ytterslua stang til S om Kriskjærtaren til N om Kriskjærtaren til 314m N om Melgrunnen varde til 160m Ø om Jensøyskjærflu stang

Fyrnr. Kartnr.	Område Navn Beliggenhet	Posisjon	Karakter	Lys høyde [m]	Beskrivelse Høyde over grunnen [m]	Lysvidde R G W	Sektor - farge - retning - beskrivelse				
566400 51	Hortensfjorden Steinsflesa Steinflesa	65 08.6240 011 31.0518	FI WRG 5s	10,5	Lyktehus på stativ 6,5	5,7 5,3 7,7	1	G	103,1	- 158,7	Fra 980m S av Breigrunnen stang til 279m Ø av Skarvflesa varde
							2	R	158,7	- 203,7	til 305m SØ av Sengskjærflua
							3	W	203,7	- 246,6	til N av Steinstaren grunne
							4	R	246,6	- 288,3	til 220m S av Påslua stang
							5	G	288,3	- 308,4	til midt mellom Lodholmtarene og Rødskjærgrunnene
							6	R	308,4	- 57,4	til 2320m NV av Brunflesa lanterne
							7	G	57,4	- 75,4	til 149m N om Norsvetaren
							8	W	75,4	- 84,9	til 1400m S av skvalpeskjæret på Einarfalla
							9	R	84,9	- 98,7	til 690mN om skvalpeskjær på Einarfalla
							10	W	98,7	- 103,1	til første grense
567000 51	Hortensfjorden Abrahamskjæret Hortavær	65 11.7349 011 27.0842	Iso WRG 6s	7,5	Lyktehus på stativ 9,0	3,8 3,5 5,4	1	R	225,7	- 247,4	Fra kloss i S-pynt av Burøya til 28m S av stang Ø av Klikklakken
							2	W	247,4	- 249,6	til 59 m N av skjæret SØ av Klikklakken
							3	G	249,6	- 309,2	til 137m SV av Sørtannarflua stang
							4	R	309,2	- 15,6	til 403m V av Breigrunnen stang
							5	W	15,6	- 36,7	til 215m Ø av sydligste Sørkleppen og Ø av Storsluin
							6	G	36,7	- 46,1	til 362m SØ av Sørstabbflua
567100 51	Hortensfjorden Emårskjæret Hortavær	65 11.9380 011 28.9971	Oc (2) WRG 8s	7,0	Lyktehus på varde 7,0	3,6 3,4 5,3	1	R	266,4	- 300,4	Fra 130m S om Kvingra til 247m S for Småfornøyta varde
							2	W	300,4	- 322,4	til 142m Ø om Tannaren stang
							3	G	322,4	- 9,1	til 175m V om Sørtannarflua stang
							4	R	9,1	- 81,4	til mellom Kiklakken og Kiklakkskjæra
							5	G	81,4	- 119,5	til innpå Burøya hamn
568000 51	Hortensfjorden Bindalsflesa Nord om Horta	65 14.7453 011 30.3493	FI (2) WRG 10s	8,5	Lyktehus på søyle 6,5	3,8 3,6 5,5	1	R	110,0	- 130,2	Fra over Storslua. Til klar NØ av Bardtaren, 1570 m NØ av Ertnbarden
							2	W	130,2	- 142,2	Til 2470 m SV av Svartoksen stang, klar SV av Skjerbåen og Skafttaren
							3	G	142,2	- 311,0	Til 315 m SV av Innerljostarefallet stang
							4	W	311,0	- 312,4	Til 100 m NØ av Ytterljostarefallet stang
							5	R	312,4	- 316,9	Til 111 m SV av Ytterljostarefallet stang
							6	W	316,9	- 324,5	Til 200 m NØ av skjær ved Kvingra
							7	G	324,5	- 357,1	Til 165 m Ø av Småbåan
568500 53	Hortafjorden Krabskjær Gimsafjorden	65 17.0654 011 40.4714	FI WRG 5s	8,0	Lyktehus på søyle 6,5	5,9 5,5 8	1	R	141,8	- 150,4	Fra over 2,7m grunne NØ av Høggjøvan til godt klar NØ av Høggjøvan
							2	W	150,4	- 155,9	Til SV av 2,2 m Storsluan
							3	G	155,9	- 166,9	Til 319m Ø av Rismålsskjeran stang
							4	W	166,9	- 181,0	Til 217m V av Trøbåen
							5	R	181,0	- 248,0	Til klar SØ av 8m Sylandsslua
							6	W	248,0	- 248,8	Til klar NV av 6m Sylandsslua
							7	G	248,8	- 278,0	Til klar S av Grønnstabben lanterne
							8	W	278,0	- 287,3	Til 205m NØ av Gamflesa
							9	R	287,3	- 21,8	Til 306m NV av Kvitskjærfallet stang
							10	W	21,8	- 25,4	Til godt klar SØ av Innerljostarefallet stang
							11	G	25,4	- 36,9	Til over Sengskjeret

Fyrnr. Kartnr.	Område Navn Beliggenhet	Posisjon	Karakter	Lys høyde [m]	Beskrivelse Høyde over grunnen [m]	Lysvidde R G W	Sektor - farge - retning - beskrivelse				
569000 51	Melsteinfjorden Melsteinen Øyas nø side	65 11.2526 011 50.9867	FI (2) WRG 10s	15,0	FL/SC 3,0	5.8 5.4 7.8	1	R	201,2	- 204,0	Fra V av Helgelandsflesa til 157m V av Helgelandsflesa
							2	W	204,0	- 211,1	Til 177m Ø Helgelandsflesa
							3	G	211,1	- 220,8	Til 291m NV av Uerstaren stang
							4	R	220,8	- 341,6	Til 250m SV av Sørflesin varde
							5	W	341,6	- 15,8	Til Ø av Nordkvalbaken varde
							6	G	15,8	- 17,8	Til Ø av Lekaskagen stang
569500 51	Melsteinfjorden Helgelandsflesa Holmens NØ-side	65 12.9982 011 53.1872	FI WRG 5s	10,0	Lyktehus på søyle 7,2	5.2 5.2 6.5	1	G	152,9	- 201,2	Fra 255m Ø av Gamflesa til 239 m Ø av Grønstabben (Rød LA).
							2	W	201,2	- 211,9	Til 457 m V av Tjuven varde og V 6,5 m Vågøytaren.
							3	R	211,9	- 285,6	Til 120 m S av Kvernvikneset.
							4	G	285,6	- 307,7	Til 169 m SV av Gimlinga.
							5	W	307,7	- 311,6	Til kloss N av Uertaren N-merke og 447 m S av Gimlinga.
							6	R	311,6	- 17,8	Til 224 m V av Sørflesin varde.
							7	W	17,8	- 23,3	Til klar Ø av 7,7 m og 190 m Ø av Melsteinen.
							8	G	23,3	- 35,4	Til 216 m V av Melsteinen.
							9	W	35,4	- 42,7	Til 788 m VNV av Melsteinen og klar SØ av Steinstaren.
							10	R	42,7	- 57,3	Til klar NV av 4 m grunne v/ Steinstaren.
							11	W	57,3	- 86,4	Til 359 m S av Søråan.
							12	G	86,4	- 88,9	Til 230 m S av Søråan.
569602 53	Melsteinfjorden Grønstabben V av Lyngvær	65 16.2946 011 55.9356	FI R 3s	10,0	Lanterne på søyle 9,5	5.5	1	R	0,0	- 360,0	Rundtlysende
569800 51	Melsteinfjorden Gimlinga SV Kvaløya	65 12.0575 011 56.6267	Iso WRG 6s	12,5	FL/SC 3,0	3.8 3.6 5.5	1	R	315,7	- 26,0	Fra NE av landet ved Kjellsand til klar NV av Sørskjæret
							2	W	26,0	- 32,9	Til 293m SØ av Søre Kvalbaken stang
							3	G	32,9	- 136,6	Til 701m NØ av Helgelandsflesa
							4	W	136,6	- 160,4	Til V av 9m Slimtaren
							5	R	160,4	- 177,2	Til inn på Storgeitungen
569900 51	Bindalsfjorden Søre Vennesund Ø Kvaløy	65 12.3985 012 02.3225	Oc (2) WRG 8s	7,5	FL/SC 3,0	3.4 3.2 5	1	R	209,7	- 267,3	Fra over Arvikodden til 117m S av Skårskardodden
							2	W	267,3	- 342,2	Til V av Heilsholmen og midt i Lysfjorden
							3	G	342,2	- 357,0	Til 140m V av Kjeingen
							4	W	357,0	- 359,1	Til 262m Ø av Brunesskjæret
							5	R	359,1	- 42,9	Til klar V av Nordgutviktaren
							6	W	42,9	- 61,2	Til 168m S av Gimlingholmene
							7	G	61,2	- 66,2	Til inn på Søre Gimlingholmen
570000 51	Vennesundet Vennesundet overett_nedre Vennesundet	65 12.9883 012 02.3968	Oc W 6s	5,5	Lanterne på stang 3,0	5.5	1	W	0,0	- 360,0	Rundtlysende
570100 51	Vennesundet Vennesundet overett_øvre Vennesundet	65 13.0437 012 02.3569	Oc W 6s	9,0	Lanterne på stang 6,5	5.5	1	W	0,0	- 360,0	Rundtlysende
570101 51	Bindalsfjorden Vendesund Ø	65 12.8048 012 02.5606	Iso G 2s	7,0	LA-IB	1.8	1	G	0,0	- 360,0	Rundtlysende
570102 51	Bindalsfjorden Vendesund vest Østsida av Kvaløy	65 12.7885 012 02.4922	Iso R 2s	6,5	LA/NB 12,0	4.1	1	R	0,0	- 360,0	Rundtlysende

Fyrnr. Kartnr.	Område Navn Beliggenhet	Posisjon	Karakter	Lys høyde [m]	Beskrivelse Høyde over grunnen [m]	Lysvidde R G W	Sektor - farge - retning - beskrivelse				
570103 51	Bindalsfjorden Vendesund NØ Vennesundet	65 12.8814 012 02.5028	Iso G 4s	7,0		<div><div>1,8</div></div>	1	G	0,0	- 360,0	Rundtlysende
570104 51	Bindalsfjorden Vendesund, NV Østsiden av Kvaløy	65 12.8714 012 02.4368	Iso R 4s	7,4	LA/NB 14,5	<div><div>1,3</div></div>	1	R	0,0	- 360,0	Rundtlysende
570561 0	Bindalsfjorden Holmsvågen s-re Ved Holm, Kjellfjorden	65 10.8074 012 06.7615		7,8	IB 8,5	<div><div></div></div>					
570562 51	Bindalsfjorden Holmsvågen Holmsvågen molo	65 10.8917 012 06.7035	Iso R 4s	6,6	Lanterne på stang m/indi* 4,8	<div><div>1,1</div></div>	1	R	0,0	- 360,0	Rundtlysende.
570702 134	Ursfjorden Remman, S	65 21.5485 012 26.9923	Iso R 2s	5,8		<div><div>1,7</div></div>			0,0	- 360,0	
570703 134	Ursfjorden Remman, Ø	65 21.5349 012 27.3366	Q G	4,0	HIB	<div><div>1,9</div></div>		G	0,0	- 360,0	
570704 134	Ursfjorden Remman	65 21.6352 012 27.4516	Q R	7,0	HIB	<div><div>1,9</div></div>	1	R	0,0	- 360,0	Rundtlysende
570705 0	Ursfjorden Remman, SØ	65 21.6918 012 28.3026	Fast lys yellow		Indirekte belysning 4,0	<div><div></div></div>					
570706 0	Ursfjorden Remman, NØ	65 21.8623 012 28.1848	Fast lys yellow		Indirekte belysning 4,0	<div><div></div></div>					
570707 0	Ursfjorden Remman indre	65 21.7271 012 28.4407	Fast lys yellow		Indirekte belysning 3,0	<div><div></div></div>					
570708 0	Ursfjorden Remman kai	65 21.8721 012 28.3520	Fast lys yellow		Indirekte belysning 9,9	<div><div></div></div>					
570800 53	Bindalsfjorden Hombornes N av Ursholmen	65 19.8369 012 21.7784	Oc WRG 6s	5,5	Lyktehus 4,0	<div><div>8 7,6 10,5</div></div>	1 2 3 4 5 6 7 8	G W R G W R W G	213,7 224,3 232,1 290,2 290,2 307,3 309,9 27,9	- 224,3 - 232,1 - 290,2 - 307,3 - 309,9 - 27,9 - 35,2 - 43,2	Fra innpå land ved Teigsdalen til 170m SØ av j.stg. ved Skonvik Til 195m NV av Klubben Til innpå Joenneset Til 171m SV av Ursholmen Til 209m NØ av land ved Sildvika Til 310m V av Gaupgavlen Til 138m Ø av neset ved Tornvik Til innpå Åkerlangen

Fyrnr. Kartnr.	Område Navn Beliggenhet	Posisjon	Karakter	Lys høyde [m]	Beskrivelse Høyde over grunnen [m]	Lysvidde R G W	Sektor - farge - retning - beskrivelse				
570900 134	Bindalsfjorden Hongsetstø Ø av Ursholman	65 19.1397 012 25.7244	FI WR 5s	16,5	LA 3,5	4,4 6,2					
571000 134	Bindalsfjorden Gaugavlen SV på Gaupa	65 13.7673 012 15.1298	Iso WRG 6s	20,5	FL/SC 3,0	3,8 3,5 5,4	1	G	288,2	- 327,6	Fra N av Stavøy til 130m SV av Naknes på Imøy
							2	W	327,6	- 340,9	Til 184m Ø av Saksskjeret
							3	R	340,9	- 347,6	Til 145m Ø av Skjelsvikholmen
							4	G	347,6	- 56,7	Til 350 m NV av Hareodden
							5	R	56,7	- 62,1	Til klar NV av Oterneset
							6	W	62,1	- 72,1	Til klar S av Gimlingholman
							7	G	72,1	- 157,2	Til innpå land N av lykta
571110 134	Bindalsfjorden Gaugavlen, SØ Sørøst på Gaugavlen	65 13.6500 012 16.6008	Q R	5,0	Lanterne på stang 3,5	2,7	1	R	0,0	- 360,0	Rundtlysende
571111 134	Bindalsfjorden Lesskjæret N om Risøy, Harangsfj.	65 13.9639 012 17.4761	Iso G 2s	5,5	Lanterne på stang m. ind* 9,7	3,8	1	G	0,0	- 360,0	Rundtlysende
571113 134	Bindalsfjorden Brennholmen N for Stavøy, Bindalsfjorden	65 14.1185 012 18.4610	Q G	5,5	Lanterne på stang 4,0	3,8	1	G	0,0	- 360,0	Rundtlysende
571114 134	Bindalsfjorden Hovøy Sør på Hovøy, Harangsfjorden	65 14.2869 012 18.7870		5,3	Lanterne på stang 4,7	2,7	1	R	0,0	- 360,0	Rundtlysende
571118 134	Bindalsfjorden Skotnes Skotnesfjorden	65 13.2396 012 21.1631	Iso R 2s	7,0	Lanterne på stang m. ind* 12,0	4,1	1	R	0,0	- 360,0	Rundtlysende
571120 134	Bindalsfjorden Andalsneset Skotnesfjorden	65 13.5095 012 23.6488	Q R	5,4	Lanterne på stang 6,5	2,7	1	R	0,0	- 360,0	Rundtlysende
571122 133	Bindalsfjorden Gannflesa Skotnesfjorden	65 12.1827 012 23.9225	Q R	5,7	Lanterne på stang 4,7	2	1	R	0,0	- 360,0	Rundtlysende
571123 133	Bindalsfjorden Bygøy Imøys øst side, Bindalsfjorden	65 11.3257 012 22.9566	Q G	6,0	Lanterne på stang 5,0	2	1	G	0,0	- 360,0	Lanternen rundtlysende rød
571131 133	Bindalsfjorden Røtvollgrunnen Bindalsfjordens vest side	65 12.3507 012 15.4053	Iso G 2s		Lanterne på stang m. ind* 3,8	3,8	1	G	0,0	- 360,0	Rundtlysende
571140 133	Bindalsfjorden Kalvik Bindalsfjordens vest side	65 07.9744 012 15.9585		8,5	Lanterne på stang m. ind* 5	5	1	W	0,0	- 360,0	Rundtlysende
571144 133	Bindalsfjorden Jægtvik Sør på Øksningsøy	65 06.8837 012 23.3511		5,6	Lanterne på stang 4,8	2	1	R	0,0	- 360,0	Rundtlysende













Fyrnr. Kartnr.	Område Navn Beliggenhet	Posisjon	Karakter	Lys høyde [m]	Beskrivelse Høyde over grunnen [m]	Lysvidde R G W	Sektor - farge - retning - beskrivelse				
572000 133	Bindalsfjorden Liholmen Holmens v pynt	65 07.9350 012 18.0563	Iso WRG 6s	4,9	6-FL/SC 3,0	<div><div>3.38</div><div>3.14</div><div>4.94</div></div>	1	G	296,1	- 297,9	Inn på Øksningøy
							2	W	297,9	- 318,0	Fra 99 m S av Staurnesodden til 118 m NØ av Grønholmen.
							3	R	318,0	- 48,8	Til 135 m NV av Pynt i Vikestadvågen.
							4	W	48,8	- 53,1	Til 120 m SØ av Holmodden.
							5	G	53,1	- 95,3	Til 72 m N av Kalvik lanterne.
							6	R	95,3	- 184,0	Til 160 m Ø av Saksskjæret.
							7	W	184,0	- 217,3	Til 560 m NV av odden på Skaaren.
							8	G	217,3	- 218,8	Til lyset går i fjellet inn på Liholmen.
572500 133	Bindalsfjorden Sandvikholmen Sørfjorden	65 03.5154 012 12.9770	Iso WRG 6s	6,5	FL/SC 6,0	<div><div>3.8</div><div>3.5</div><div>5.4</div></div>	1	R	63,7	- 71,8	Fra innpå Sandvikhylla til 65m N av Furuholmen
							2	W	71,8	- 74,4	Til 42m av landet SV av Stien.
							3	G	74,4	- 239,6	Til 110m SØ av Hjartøya
							4	W	239,6	- 242,8	Til 120m N av Terråkneset
							5	R	242,8	- 253,4	Til kloss N av Breivikskjæran
574100 53	Melsteinfjorden Lyngværgalten Lyngværfjord. På Tørrfallet	65 16.3169 012 02.5842	Iso WRG 6s	7,8	Lyktehus på søyle 9,5	<div><div>4.6</div><div>4.3</div><div>6.5</div></div>	1	R	123,4	- 153,7	Fra inn over Lyngværøya til 237 m Ø av Makjenholmskjæret
							2	W	153,7	- 160,5	Til klar SV av 7,7m grunne SV av Gloven
							3	G	160,5	- 175,4	Til 314m V av vestligste Nordsømhauholman
							4	R	175,4	- 233,3	Til 121m SØ av Viklottan stang
							5	W	233,3	- 235,7	Til 161m N av stang ved Sandholmen
							6	G	235,7	- 264,3	Til 223m S av Hjellskjærgrunnen stang
							7	W	264,3	- 266,2	Til 108m N av Vågskjæran
							8	R	266,2	- 341,2	Til inn på Mariavika
							9	W	341,2	- 9,2	Til 201m Ø av Nordre Kvaløyskjær
							10	G	9,2	- 24,8	Til 191m Ø av Svartskjærgrunnen stang
							11	R	24,8	- 35,1	Til 80m SØ av stang S av Monsholman
575000 53	Melsteinfjorden Gloven	65 18.9895 012 01.5694	FI W 10s	7,5	Lanterne på stativ 0,0	<div><div></div><div></div><div>4.4</div></div>	1	W	0,0	- 360,0	Rundtlysende.
576000 53	Torgværleia Hellbergsøya Nord på Hellbergsøya	65 20.7440 012 01.5908	Iso WRG 6s	26,0	FL/SC 7,5	<div><div>6.8</div><div>6.8</div><div>8.3</div></div>	1	R	142,9	- 146,4	Fra 133m NØ av Revlingshauet til 482m SV Hokstaren lanterne
							2	W	146,4	- 157,1	Til 258m V av Bjørnholman
							3	G	157,1	- 162,4	Til nettopp fri Ø av Sandøytaren lanterne
							4	R	162,4	- 216,3	Til 207m SØ av Hattodden
							5	W	216,3	- 223,3	Til 366m NV av Sylskjæret
							6	G	223,3	- 230,1	Til 269m NV av Klubbtaren stang
							7	R	230,1	- 10,1	Til 541m V av Gloven lanterne
							8	G	10,1	- 20,0	Til klar V av Tjuven varde
							9	W	20,0	- 26,5	Til 265m Ø av Grønstabben lanterne
							10	R	26,5	- 28,7	Til innpå Hellbergsøya og klar av Biskoptaren grunne.
576051 53	Torgvær Jektslua N av Fløholman	65 21.3204 012 04.3543	Iso G 4s	7,5	10,0	<div><div></div><div>3</div><div></div></div>					
576510 53	Torgvær Nordoddtaren N av Nordoddtaren	65 21.5426 012 02.7063	Q W	8,0	11,0	<div><div></div><div></div><div>3</div></div>	1	W	0,0	- 360,0	Rundtlysende

Fyrnr. Kartnr.	Område Navn Beliggenhet	Posisjon	Karakter	Lys høyde [m]	Beskrivelse Høyde over grunnen [m]	Lysvidde R G W	Sektor - farge - retning - beskrivelse				
576801 53	Torgværleia Sandøytaren Torgværleia	65 22.5553 012 00.2068	FI G 3s	10,0	LA 6,0	<div><div></div><div>2,3</div><div></div></div>	1	G	0,0	- 360,0	Rundtlysande
5769P 53	Torghatten Torghatten	65 23.8985 012 05.3864	Fast R lvs	0,0	 0,0	<div><div></div><div></div><div></div></div>	R		0,0	- 360,0	
577000 53	Torgværleia Klubbholmen	65 22.1777 011 57.5974	Oc (3) WRG 12s	15,0	4-FL/PC 3,0	<div><div>5,79</div><div>5,44</div><div>7,87</div></div>	1	G	158,6	- 165,0	Fra inn på Langtaren til 325 m Ø av Knutstaren lanterne
							2	W	165,0	- 168,3	Til 286 m V av Lislfleina varde
							3	R	168,3	- 183,6	Til 154 m Ø av Blåbakflua
							4	W	183,6	- 191,8	Til 307 m V av Fleina fyrlykt
							5	G	191,8	- 250,4	Til Sandøytaren lanterne
							6	R	250,4	- 265,2	Til 240 m S av Flagøyskjæret j.st.
							7	W	265,2	- 282,5	Til 285 m N av Nordøygrunnen lanterne
							8	R	282,5	- 315,4	Til inn over Revlingen.
577002 53	Torgvær Hokstaren S av Blåbakflu fyrlykt	65 23.7967 011 57.4576	Iso R 4s	9,0	 11,5	<div><div>3</div><div></div><div></div></div>					
577500 53	Torgværleia Blåbakflua Uttorgvika	65 24.3534 011 57.7156	Oc (2) WRG 8s	12,5	Lyktehus på søyle 14,2	<div><div>5,7</div><div>5,44</div><div>7,76</div></div>	1	W	333,7	- 359,1	Fra 239 m SV av Sandøytaren lanterne til klar Ø avHokstaren
							2	R	359,1	- 74,0	Til 482 m N av Dyna
							3	W	74,0	- 75,3	Til 652 m N av Dyna og klar av 5 m grunne N av Dyna
							4	G	75,3	- 128,6	Til NØ 2 m Breigrunnen
							5	R	128,6	- 135,8	Til SV av 4.9m Knutstaren og 471m SV av Knutstaren lanterne
							6	G	135,8	- 146,3	Til 220 m NØ av Knutstaren lanterne
							7	W	146,3	- 153,1	Til V av Flestaren
							8	R	153,1	- 230,1	Til 155 m S av Kirstinøya og klar S av Aspøyflua
							9	W	230,1	- 234,3	Til klar N av3.3 m grunne SV av Færøya
							10	G	234,3	- 333,7	Til første grense.
577800 53	Torgværleia Fleina På Fleina	65 24.1769 011 59.0254	Iso WRG 6s	11,9	Lyktehus på søyle 12,7	<div><div>5,98</div><div>5,62</div><div>8,09</div></div>	1	G	355,8	- 137,1	Fra 145m V av Bjørnholmen til 110m Ø av Knutstaren lanterne
							2	W	137,1	- 142,5	Til klar V av Flestaren
							3	R	142,5	- 221,7	Til 180m V av Brunøytaren jernstang.
578002 53	Torgvær Knutstaren V av Uttorgflesa	65 26.0180 011 54.6883	Q R	10,0	 13,0	<div><div>2,9</div><div></div><div></div></div>	1	R	0,0	- 360,0	Rundtlysende
578100 53	Torgværleia Flestaren Flestaren	65 25.8634 011 56.1287	Iso WRG 6s	12,5	4/FL/RA 14,0	<div><div>5,98</div><div>5,62</div><div>8,09</div></div>	1	G	287,9	- 295,5	Fra inn over Gåsholman til 120 m SV Gåstaren
							2	R	295,5	- 327,0	Til 118 m SV Fleina
							3	W	327,0	- 333,3	Til 162 m Ø Blåbakflu
							4	G	333,3	- 107,4	Til 55 m N Knutstaren og N Kvaltaren
							5	R	107,4	- 197,0	Til Ø Ruglo
							6	W	197,0	- 206,4	Til V Halholmen og nettopp fr 10m slaggrunni NV Uttorgflesa
							7	G	206,4	- 209,7	Til tørrfall NV Uttorgflesa.
						Racon Signal: Type:	Morsetegn Morsetegn T m/utstrekning 0.0 n.mil ITOFAR				

Fyrnr. Kartnr.	Område Navn Beliggenhet	Posisjon	Karakter	Lys høyde [m]	Beskrivelse Høyde over grunnen [m]	Lysvidde R G W	Sektor - farge - retning - beskrivelse				
579000 53	Vegafjorden Toftøya Toftsundet	65 26.9094 012 06.0871	Oc (2) WRG 8s	5,0	FL/SC 3,7	3,3 3 4,8	1	R	41,4	- 50,5	Fra over Færøy til 406m NV-av Langsnesodden
							2	W	50,5	- 59,1	Til 263m SØ av Less Gåsøya varde
							3	G	59,1	- 108,7	Til 365m N av Steinøyan og N av Aspøyflua
							4	W	108,7	- 125,3	Til 98m S-av Aunodden
							5	R	125,3	- 202,9	Til 58m Ø-av Glonislua stang
							6	W	202,9	- 204,9	Til 141 Ø- av Kverna stang
							7	G	204,9	- 215,2	Til innpå Toftøya
579300 53	Vegafjorden Bjørntuva Toftsundet. NV pynt av Torget	65 28.8272 012 09.1567	Iso WRG 6s	10,3	Lyktehus på søyle 6,8	3,4 3,2 5	1	R	37,7	- 44,2	Fra innpå Torget til kloss V av holme N av Toftøya
							2	W	44,2	- 47,5	Til kloss Ø av Ternskjæret
							3	G	47,5	- 259,5	Til midt mellom de to stengene NØ av Sjøvikodden
							4	R	259,5	- 293,7	Til innpå Sjøvikodden
579500 53	Vegafjorden Trollholmen Bolvær. Trollholmens SV ende	65 29.6779 012 05.3810	Iso WRG 6s	8,5	FL/SC 3,2	3,9 3,6 5,6	1	R	348,7	- 356,0	Fra innpå Storengholmen til 46m V av Verholmen
							2	G	356,0	- 118,5	Til 158m NØ av Flatøya
							3	W	118,5	- 152,1	Til 330m SV av Flathittelskjær og klar SV av Fluskolten 5,4m
							4	R	152,1	- 206,5	Til 156m SØ av nordøstligste skjær Bukkholmane
							5	G	206,5	- 216,1	Til innpå landet ved Skjevika
580000 53	Vegafjorden Arnlangøya S pynt av Arnlangøya	65 28.4979 012 03.2242	Oc (3) WRG 12s	9,0	FL/SC 5,3	4,62 4,3 6,47	1	R	241,2	- 249,2	Fra inn på Arnlangøya til 66m N av Storøytaren lanterne
							2	G	249,2	- 29,5	Til midt i Langøyvalen
							3	R	29,5	- 61,7	Til N av Gulldraget og Uttorgværet
							4	W	61,7	- 141,6	Til V av Tvibergtaren
							5	G	141,6	- 182,6	Til inn på Tvibergøy.
580100 53	Vegafjorden Storøytaren	65 28.6380 012 04.3810	Q W	3,5	Lanterne på stang 7,0		1	W	0,0	- 360,0	Rundtlysende.
580201 53	Vegafjorden Rødhylla SV på Sauren, V av Brønnøysund	65 28.2091 012 04.4090	FI G 3s	4,3	Lanterne på stang 4,2	2,6	1	G	0,0	- 360,0	Rundtlysende.
581010 53	Vegafjorden Halholmen NV av Brønnøysund	65 32.5041 012 05.2051	FI W 5s	10,5	Lanterne på stang 4,5	5	1	W	0,0	- 360,0	Rundtlysende.
581100 55	Vegafjorden Ylvingen Øyas sø side	65 36.2248 012 09.2487	Oc WRG 6s	13,3	Lyktehus på søyle 7,0	8,1 7,7 10,5	1	R	210,3	- 212,0	Fra innpå Ylvingen til 531m Ø Skjelvtaren jernstang.
							2	W	212,0	- 218,4	Til 208m V av Vommaskjær.
							3	G	218,4	- 234,9	Til 456m SØ av Esøylua stang
							4	W	234,9	- 238,3	Til 366m NV av Traløyskjæret varde.
							5	R	238,3	- 263,9	Til 230m S av Bjørnholmen.
							6	W	263,9	- 278,4	Til 273m N av Jenssluin stang.
							7	G	278,4	- 284,3	Til 220m S avHornstaren stang.
							8	W	284,3	- 344,4	Til 445m Ø av Sotgrunnen stang.
							9	R	344,4	- 29,3	Til 604m V av Hallholmen LA
							10	W	29,3	- 51,0	Til 830m SØ av Søre Seiskjæret.
							11	G	51,0	- 52,4	Til innpå land på Ylvingen, skjules av fjellet

Fyrnr. Kartnr.	Område Navn Beliggenhet	Posisjon	Karakter	Lys høyde [m]	Beskrivelse Høyde over grunnen [m]	Lysvidde R G W	Sektor - farge - retning - beskrivelse				
581200 55	Vegafjorden Rotvikodden Ylvingens v side	65 37.4612 012 07.8879	Oc (2) WRG 8s	4,5	Lyktehus på søyle 6,5	<div>3,2</div> <div>2,9</div> <div>4,7</div>	1	G	16,5	- 31,7	Fra innpå land til 1000m SØ av Ruglo stang.
							2	W	31,7	- 38,4	Til 208m SØ av Ruglo stang.
							3	R	38,4	- 73,9	Til 785m N av Seiskjærtaren og klar N av 7m Kolstadtaren
							4	W	73,9	- 101,6	Til 475m av Hesttaran stang og klar av Lammøtaren og Ursfallet
							5	G	101,6	- 136,4	Til 306m NØ Vågøysteinen
							6	R	136,4	- 169,1	Til 215m Ø av Snertholmen jernstang.
							7	G	169,1	- 215,2	Til 28m Ø av Rorsundet Grønn HIB
							8	R	215,2	- 225,5	Til innpå land på Ylvingen
581319 55	Vegafjorden Seglingen, N	65 38.2065 012 09.1072	Q G	6,0	Lanterne på stang	<div>3,7</div>	1	G	0,0	- 360,0	Rundtlysende
581320 55	Vegafjorden Seglingen	65 38.1948 012 08.9982	Q R	6,0	Lanterne på stativ	<div>3,7</div>	1	R	0,0	- 360,0	Rundtlysende
581321 55	Vegafjorden Seglingen, V	65 38.2231 012 08.9852	Iso G 2s	7,0		<div>2,2</div>		G	0,0	- 360,0	
581400 55	Vegafjorden Ylvingen, nedre Ylvingsundet	65 37.8242 012 08.5749	Oc W 6s	3,3	LA/NE 3,3	<div></div> <div>11,7</div>	1	W	38,0	- 52,0	Leder midt i Ylvingsundet
581500 55	Vegafjorden Ylvingen, øvre Ylvingsundet	65 37.8522 012 08.6426	Oc W 6s	46,2	LA/NE 7,0	<div></div> <div>11,7</div>	1	W	38,0	- 52,0	Leder midt i Ylvingsundet
581617 55	Vegafjorden Ylvingsundet	65 37.8444 012 08.5641	Iso G 2s	4,5	Lanterne på stang m/indi* 3,5	<div></div> <div>3</div>	1	G	0,0	- 360,0	Rundtlysende
581700 0	Ylvingen Ylvingsundet V Ylvingsundet	65 37.8387 012 08.4649	Fast lys yellow	6,5	IB/NE 4,0	<div></div> <div></div>					
581800 0	Vegafjorden Ylvingen havn	65 38.3238 012 09.5235			IB 7,5	<div></div> <div></div>					
582000 53	Vegafjorden Kversteinen Burøy s side. Kversteinfjorden	65 29.4217 011 40.1512	FI WRG 5s	14,0	Lyktehus på søyle 7,0	<div>7,4</div> <div>7,4</div> <div>9</div>	1	G	247,5	- 250,0	Fra Langtaren til klar S-av Langtaren.
							2	W	250,0	- 298,2	Til klar NØ-av Knutstaren lanterne.
							3	R	298,2	- 14,7	Til klar V av Storfallet.
							4	G	14,7	- 44,0	Til klar NV av Ryggfjellan.
							5	W	44,0	- 49,4	Til klar SØ av 14 m Jultaren og 19 m Kjelsgrunnen. MERK: 16 m Askelen ligger i denne sektoren.
							6	R	49,4	- 65,2	Til klar S av Skåka.
							7	G	65,2	- 89,8	Til klar N av Havgrunnskoltan.
							8	W	89,8	- 91,0	Til klar S av Engelsbåen. MERK: 9 m grunne ligger i denne sektoren.
							9	R	91,0	- 105,1	Til klar S av Engelsbåskjæran.
							10	G	105,1	- 133,7	Til 450m SV av Gåsflesa.

Fyrnr. Kartnr.	Område Navn Beliggenhet	Posisjon	Karakter	Lys høyde [m]	Beskrivelse Høyde over grunnen [m]	Lysvidde R G W	Sektor - farge - retning - beskrivelse				
582500 53	Brakdjupet Lyrans Gimsafjorden	65 19.8937 011 48.5263	FI (2) WRG 10s	5,5	Lyktehus på stativ 12,5	4.33 4.02 6.13	1	W	1,2	- 6,7	Fra V av 6,5m Hystaran til Ø av 7,4m Sylandsluan
							2	R	6,7	- 85,6	Til 76 m N av Storskitenskora varde.
							3	W	85,6	- 87,1	Til 417 m S av Larsskjæret og S av 5 m Trøbåen.
							4	G	87,1	- 149,0	Til 282 m NØ av Uggskjæret
							5	W	149,0	- 165,9	Til 531 m V av Nordperskjeran og V av Bråtsluan.
							6	R	165,9	- 251,9	Til 92 m S av Kåsskjær varde.
							7	W	251,9	- 253,0	Til 138 m N av Skarpskjæret jernstang
							8	G	253,0	- 281,7	Til S av grunnraset SV av Eggløysa
							9	W	281,7	- 282,3	Til 66 m N av Hylskjærene.
							10	R	282,3	- 331,3	Til 144 m SV av Sørhoruvan.
							11	W	331,3	- 336,7	Til Ø av 2,8m Sjøbotntaren MERK: 3,8 m Innerhystaren ligger i denne sektor.
							12	G	336,7	- 1,2	Til førstnevnte grense..
583000 52	Brakdjupet Storbraken	65 24.0122 011 32.2319	FI WRG 5s	11,2	Lyktehus på søyle 6,8	5.47 5.11 7.49	1	R	53,7	- 78,7	Fra Kravsluene til N av Ufstarene.
							2	W	78,7	- 87,0	Til S av 16 m Nordblåen. MERK: 14 m grunne i hvit sektor.
							3	G	87,0	- 108,7	Til N av Vestbrøten og klar N av 8,9m grunne.
							4	W	108,7	- 110,4	Til S av og klar av 12 m Skålsvikluene. MERK: 18 m grunne i hvit sektor.
							5	R	110,4	- 220,6	Til klar Ø av 16 m grunne NØ av Grunnhylla.
							6	W	220,6	- 224,8	Til 1971 m NV av Ertenbraken og klar av 9,8 m Storfallet.
							7	G	224,8	- 231,4	Til 900 m NV av Ertnbraken.
							8	R	231,4	- 269,1	Til N av Nordmalmslua.
583500 53	Kversteinfjorden Ertnbraken	65 26.3839 011 41.5399	FI (2) WRG 10s	12,2	Lyktehus på søyle 0,0	6.87 6.48 9.11	1	R	55,6	- 67,3	Fra inn over Helsingskjærene til 292 m N av Barden
							2	W	67,3	- 77,5	Til 1838 m N av Barden. MERK: 10 m og 11 m grunner i hvit sektor. 7 m Lysingtaren på grense mellom hvit/grønn.
							3	G	77,5	- 102,7	Til N av Onglebroten
							4	W	102,7	- 110,8	Til klar av S av 7 m Skåka. MERK: 9 m Smørbåtaren hvit sektor
							5	R	110,8	- 226,7	Til klar SØ av Søre Seiskjæret
							6	W	226,7	- 249,5	Til N av Flatskjæret
							7	G	249,5	- 274,6	Til inn over Breigrunnen
584000 53	Kversteinfjorden Kvalen	65 26.8914 011 43.3438	FI W 3s	9,3	Lanterne på stang 3,5	 6,1	1	W	0,0	- 360,0	Rundtlysende
584500 53	Torgfjorden Sømnes Sømnesfjorden	65 22.3201 012 10.2969	Oc WRG 6s	7,9	FL/NB 6,0	6 5,7 8,2	1	G	270,3	- 117,2	Fra inn på bukta ved Berg til 172m N av Sømnesøya
							2	W	117,2	- 138,8	Til 227m SV av stang ved Sylskjæran
							3	R	138,8	- 157,6	Til inn på Trælnesvika
585000 53	Brønnøysund Stokkholmen Ø av Torget	65 26.4026 012 09.6264	Iso WRG 6s	3,0	FL/SC 4,5	4.3 4 6,1	1	R	9,9	- 12,8	Fra innpå Stokkholmen til 405m V av Sylskjæra stang
							2	W	12,8	- 18,8	Til 240m Ø av Hovgrunnen stang
							3	G	18,8	- 166,4	Til 95m Ø av Tiphholmen
							4	R	166,4	- 183,7	Til 96m V av Kvaløy stang
							5	G	183,7	- 205,5	Til 56m V av Biskopholmen SV lanterne
							6	R	205,5	- 210,8	Til kloss Ø av Tjuvholmgrunnen stang
585502 53	Brønnøysund Ormøya Ormøya S av Brønnøysund	65 26.0301 012 09.2426	FI R 3s	5,3	Lanterne på stang 0,0	3.8 	1	R	0,0	- 360,0	Rundtlysende.

Fyrnr. Kartnr.	Område Navn Beliggenhet	Posisjon	Karakter	Lys høyde [m]	Beskrivelse Høyde over grunnen [m]	Lysvidde R G W	Sektor - farge - retning - beskrivelse				
586002 53	Brønnøysund Hesthøygrunnen S om Biskopholmen	65 27.6289 012 10.9704	FI R 3s	5,0	Lanterne på varde 9,0	1,7 	1	R	0,0	- 360,0	Rundtlysende
586401 53	Brønnøysund Brønnøysund bru	65 27.9311 012 11.3234	Iso R 2s	7,4	Lanterne på stang 0,0	3,8 	1	R	0,0	- 360,0	Rundtlysende
586403 53	Brønnøysund Biskopholmen, SV Biskopholmen	65 27.7350 012 11.2388	FI G 3s	4,3	Lanterne på stang 7,0	1,2 	1	G	0,0	- 360,0	Rundtlysende
5864BP 53	Brønnøysund Brønnøysund bru øst	65 27.9150 012 11.3788	Fast R lvs	0,0	0,0			R	0,0	- 360,0	
5864CP 53	Biskopholmen	65 27.8957 012 11.4317	Fast W lys	0,0	0,0			W	0,0	- 360,0	
586500 53	Brønnøysund Biskopholmen	65 27.9259 012 11.4643	FI G 3s	5,2	Lanterne på stang 5,2	1,5 	1	G	0,0	- 360,0	Rundtlysende
5866AP 53	Brønnøysund Brønnøysund Biskopholmen sø	65 27.6777 012 11.4268	Fast R lys	0,0	0,0			R	0,0	- 360,0	
						Overrett med: Retning: Beskrivelse:			5866BP 203,1		
5866BP 53	Brønnøysund Brønnøysund, 2 Biskopholmen sø	65 27.6691 012 11.4180	Fast R lvs	0,0	0,0			R	0,0	- 360,0	
						Overrett med: Retning: Beskrivelse:			5866AP 203,1		
587000 53	Brønnøysund Indre Hestøy	65 28.1297 012 11.6612	Fast R lys	3,2	Lanterne på stang 0,0	5,8 	1	R	0,0	- 360,0	Rundtlysende
587301 53	Brønnøysund Åboskjæret, SV Åboskjæret	65 28.2432 012 11.8850	Fast G lvs	2,7	Lanterne på stang 7,5	2 	1	G	0,0	- 360,0	Rundtlysende
587401 53	Brønnøysund Åboskjæret, V Åboskjæret	65 28.3055 012 11.9699	Fast G lys	3,0	Lanterne på stang 8,2	0,7 	1	G	0,0	- 360,0	Rundtlysende
5876 53	Brønnøysund Odinskjeret	65 28.3571 012 11.9362	Fast R lvs	3,4	LA/NB 0,0	5 		R	0,0	- 360,0	

Fyrnr. Kartnr.	Område Navn Beliggenhet	Posisjon	Karakter	Lys høyde [m]	Beskrivelse Høyde over grunnen [m]	Lysvidde R G W	Sektor - farge - retning - beskrivelse				
587910 53	Brønnøysund Åboskjærsnaget N om Åboskjæret	65 28.3771 012 12.1210	Q W	3,0	Lanterne på stang m/indi* 7,0	<div><div></div><div></div><div>2.5</div></div>	1	W	0,0	- 360,0	Rundtlysende
588001 53	Brønnøysund Buholmen Buholmens vestside	65 28.5955 012 12.2830	Fast G lys	5,9	Lanterne på stang 3,1	<div><div></div><div>4.21</div><div></div></div>	1	G	0,0	- 360,0	Rundtlysende
588200 53	Brønnøysund Hestøyodden	65 28.6549 012 12.2942	Oc WRG 6s	4,5	6-FL/NB 6,5	<div><div>3.3</div><div>3.05</div><div>4.85</div></div>	1	G	177,8	- 202,3	Fra innpå Rognan til 58m Ø av jernstang SØ av Store Lyngøy
							2	W	202,3	- 203,8	Til 47m V av kaia på Gårdsøya
							3	R	203,8	- 237,3	Til innpå Raudskjæret.
							4	R	347,7	- 57,1	Fra innpå Buholmen til innpå Hestøyodden
588300 53	Brønnøysund Biskopgrunnen	65 28.1025 012 11.8282		3,7	Lanterne på stang m/indi* 0,0	<div><div></div><div></div><div>4.4</div></div>	1	W	0,0	- 360,0	Rundtlysende
588312 53	Brønnøysund Masterberggata molo Brønnøysund havn	65 27.9050 012 11.7026	Iso R 4s	4,0	Lanterne på stang 2,0	<div><div>3.3</div><div></div><div></div></div>	1	R	0,0	- 360,0	Rundtlysende
588313 53	Brønnøysund Biskopholmen molo Brønnøysund havn	65 27.9089 012 11.6256	Iso G 4s	4,0	Lanterne på stang 2,0	<div><div></div><div>4.1</div><div></div></div>	1	G	0,0	- 360,0	Rundtlysende
588320 0	Brønnøysund Tauterskjær molo Innerst i havnen	65 27.7768 012 11.6711	Fast lys yellow	5,0	Indirekte belysning 2,0	<div><div></div><div></div><div></div></div>					
588401 0	Brønnøysund Åboskjær, NØ.re	65 28.2390 012 11.9410	Fast lys yellow	4,0	IB/NE(Indirekte belysning 10,6	<div><div></div><div></div><div></div></div>					
588402 53	Brønnøysund Brønnøy, S	65 28.3023 012 12.2015	Q G	3,6	Lanterne på stang 7,8	<div><div></div><div>1.8</div><div></div></div>	1	G	0,0	- 360,0	Rundtlysende
588403 0	Brønnøysund Buholmen søre	65 28.5241 012 12.2673		3,0	IB 0,0	<div><div></div><div></div><div></div></div>					
588404 53	Brønnøysund Rødskjæret, Ø	65 28.6796 012 12.6170	Q R	5,3	Lanterne på stang 0,0	<div><div>2</div><div></div><div></div></div>	1	R	0,0	- 360,0	Rundtlysende
588406 53	Brønnøysund Åboskjæret, S Åboskjæret	65 28.2186 012 11.8898	Q R	4,5	Lanterne på stang m/indi* 10,1	<div><div>2.2</div><div></div><div></div></div>	1	R	0,0	- 360,0	Rundtlysende
588410 0	Brønnøysund Åboskjæret, NØ Åboskjæret	65 28.2609 012 11.9941		4,7	IB 10,6	<div><div></div><div></div><div></div></div>					
588500 53	Brønnøysund Rødskjærnsnaget	65 28.7580 012 12.6696		7,4	Lanterne på søyle m/indi* 10,0	<div><div>2.1</div><div></div><div></div></div>	1	R	0,0	- 360,0	Rundtlysende

Fyrnr. Kartnr.	Område Navn Beliggenhet	Posisjon	Karakter	Lys høyde [m]	Beskrivelse Høyde over grunnen [m]	Lysvidde R G W	Sektor - farge - retning - beskrivelse				
588700 53	Brønnøysund Verøya Sør på Værholmen	65 28.8771 012 12.7872	Oc (2) WRG 8s	5,0	FL	3.1	1	G	273,2	- 85,1	Fra innpå land N av Valneset til innpå land ved Skjåvikodden
					4,7	3.1	2	R	85,1	- 90,5	Til klar N av Lesten stang
						4.2	3	G	90,5	- 149,6	Til klar NØ av 6m Prestøytaren
							4	W	149,6	- 156,8	Til klar V av Lyngøyene Søre lanterne NB rød stake i sektoren
							5	R	156,8	- 166,0	Til innpå Salhusrognan
588705 53	Tilremfjorden Lyngesøyene, S Nordvest for Brønnøysund	65 29.3827 012 12.3219		5,5	Lanterne på stang		1	G	0,0	- 360,0	Rundtlysende
					12,0	2.5					
588907 53	Tilremfjorden Salhusrognan N av Brønnøysund	65 29.6805 012 12.2320	FI G 3s	5,2	Lanterne på stang		1	G	0,0	- 360,0	Rundtlysende
					3,7	2.1					
589100 53	Tilremfjorden Prestøyan På Prestøy ø side	65 29.2151 012 11.2239	Oc (3) WRG 10s	8,5	Lyktehus på søyle	7.73	1	G	159,3	- 169,0	Fra Ø av Lyngøyskjæra N j.stg. til 64m Ø av Laukholmen lanterne
					6,0	7.32	2	R	169,0	- 179,7	Til 162 m Ø av Torgnesflesan
						10.09	3	W	179,7	- 201,5	Til 214m V av Severinskjæret
							4	G	201,5	- 261,0	Til 149 m S av Rognan,
							5	W	261,0	- 316,0	Til 79m Ø av Hestøyodden
							6	R	316,0	- 346,9	Til inn på land på Hestøy.
589309 53	Tilremfjorden Flesan, S Tilremfjordens vest side	65 31.5120 012 10.4510	Q G	5,5	Lanterne på stang		1	G	0,0	- 360,0	Rundtlysende
					6,7	2.5					
589312 53	Tilremfjorden Laukholmen Tilremfjordens vest side	65 32.0118 012 09.8348	Q R	6,6	Lanterne på stang	2.7	1	R	0,0	- 360,0	Rundtlysende
					7,8						
589313 53	Tilremfjorden Slåttø, Ø	65 32.1700 012 09.9346	Q G	5,5	Lanterne på stang		1	G	0,0	- 360,0	Rundtlysende
					7,5	0.5					
589314 53	Tilremfjorden Slåttø, V	65 32.2251 012 09.6038	Q R	5,5	Lanterne på stang	0.5	1	R	0,0	- 360,0	Rundtlysende
					7,5						
589500 53	Tilremfjorden Straumøyan Y. Straumøy S pynt	65 33.2227 012 13.7980	Oc (2) WRG 8s	7,6	FL/SC	4.7	1	R	358,6	- 1,7	Fra innpå Bjørnholmene til 329m Ø av Lyngøytaren stang
						4.4	2	G	1,7	- 13,0	Til 313m V av Salhusrognan lanterne
					6,0	6.6	3	W	13,0	- 34,9	Til 305m Ø av Flesan,Sør lanterne
							4	R	34,9	- 111,6	Til klar NØ av Nordtarskallen
							5	W	111,6	- 128,5	Til 241m SV av Oddskjærene stang
							6	G	128,5	- 174,0	Til 295m Ø av østligste Feietaren stang
							7	W	174,0	- 191,2	Til 241m V av Svartkjerta
							8	R	191,2	- 207,2	Til innpå land NØ av lykta
589601 134	Velfjorden Horn indre	65 35.1173 012 18.4873	Iso G 2s	6,2	Lanterne/IB på stang			G	0,0	- 360,0	
						5.1					

Fyrnr. Kartnr.	Område Navn Beliggenhet	Posisjon	Karakter	Lys høyde [m]	Beskrivelse Høyde over grunnen [m]	Lysvidde R G W	Sektor - farge - retning - beskrivelse				
589700 134	Velfjorden Manndauden Hornneset	65 34.9784 012 19.2304	Oc (3) WRG 10s	5,5	FL/NB 5,0	6.9 6.5 9.1	1	G	115,2	- 130,0	Fra inn mot Hornneset til klar NØ av 3,6m gr. NØ av Horn lanterne
							2	W	130,0	- 140,4	Til 66m SV av Hornstaren stang
							3	R	140,4	- 177,0	Til 187m Ø av stang ø.av Buøya og kloss Ø av 3,4m gr. Jenssluin
							4	W	177,0	- 184,2	Til klar V av 6,0m grenne, SV av Nesodden
							5	G	184,2	- 190,3	Til klar Ø av 4,8m gr V av Nesodden.
							6	W	190,3	- 192,7	Til 152m V av Nesodden. (se 8,1m grunne i sektoren)
							7	R	192,7	- 201,3	Til 156m Ø av Sørenskjæret.
							8	W	201,3	- 207,4	Til innmot Lauknes.
							9	G	207,4	- 283,3	Til 132m S av Skjæret (S om Andalsvågen)
							10	W	283,3	- 289,1	Til inn mot Langvikja.
							11	R	289,1	- 325,0	Til 166m SV av Eiterneset.
							12	W	325,0	- 331,5	Til 178m NØ om odden ved Skomovika og klar Forholmen
							13	G	331,5	- 342,2	Til 562m Ø av Laksnesodden og Inn mot Eidtaren.
589800 0	Velfjorden Anddalsvågen	65 34.6147 012 23.4836			IB						
589900 134	Velfjorden Nevernes Heggefjorden	65 26.5664 012 34.5423	Oc WRG 6s	8,0	FL 3,0	7.3 6.9 9.6	1	R	2,7	- 3,5	Fra klar av Klubbbskjæret til 36m V av Klubbbskjæret.
							2	W	3,5	- 8,3	Til 71m Ø av Heggeholmen
							3	G	8,3	- 133,6	Til 234m NØ av odden på Dyrnesodden og klar av Ø-ligste Drogøy.
							4	W	133,6	- 141,9	Til 128m V av Mortenøy.
							5	R	141,9	- 249,2	Til 77m S av Rånvikneset.
							6	W	249,2	- 255,6	Til 104m N av Ramnbergsfloget.
							7	G	255,6	- 257,7	Til inn over Ramnbergsfloget
600000 54	Bremstein og Vega vestside Bremstein På Geiterøy	65 35.8005 011 17.2086	FI (3) W 15s	41,5	FS/NA 27,0		1	W	0,0	- 360,0	Rundtlysende
600010 54	Bremstein og Vega vestside Bremstein bifyr På Geiterøy	65 35.8005 011 17.2086	Oc (3) WRG 10s	28,5	FS/BF 27,0	11.9 11.4 14.7	1	W	5,3	- 16,9	Fra V av Storryggslua til Ø av Leirbåen. Merk ! 20m Knausen bryter i stor sjø
							2	R	16,9	- 32,3	Til 1640m V av Høgbrakan
							3	R	156,6	- 171,2	Fra 180m V av Djupbåen til 153m V av Lissvingla
							4	G	200,0	- 204,1	Fra over Leirbraken til 200m Ø av Leirbraken
							5	W	204,1	- 206,5	Til 400m Ø av Leirbraken
							6	R	206,5	- 208,0	Til 510m Ø av Leirbraken

Fyrnr. Kartnr.	Område Navn Beliggenhet	Posisjon	Karakter	Lys høyde [m]	Beskrivelse Høyde over grunnen [m]	Lysvidde R G W	Sektor - farge - retning - beskrivelse				
600100 54	Bremsteinvær Bremsteinen På Heimøya	65 37.2262 011 23.1614	Iso WRG 6s	18,0	6-FL/SC 7,0	6.6 6.6 8.1	1	G	26,9	- 31,9	Fra vest 11m Litlremaskallen til vest 16 m Honggrunntaren
							2	W	31,9	- 39,4	Til 648m SØ av 2m grunne på Grisøyfallet
							3	R	39,4	- 48,5	Til nettopp fri S om Hamnøya
							4	G	48,5	- 101,3	Til 224 m N Skåkbraken N-ligste grunne
							5	W	101,3	- 105,8	Til 164 m S av Leirbraken
							6	R	105,8	- 158,4	Til Ø Tjeldtaren
							7	G	158,4	- 164,8	Til V av 10m grunnen ved Bleika.
							8	R	214,3	- 224,4	Fra inn på Nordholmen til 46 m Ø Sauskjærbåen stang
							9	W	224,4	- 225,3	Til V Lassen stang (OBS! 3,8m grunne i enden av sektorbeinet mot rød sektor)
							10	G	225,3	- 249,0	Til 210 m S Tåja stang og N av Sølabåen LA
							11	R	249,0	- 259,1	Til 190m S av Sølibåen stang
							12	W	259,1	- 261,2	Til 75m N av Langtaen stang
							13	G	261,2	- 270,4	Til 240m S av Fallan
							14	W	270,4	- 272,9	Til 443m S av Fallan
							15	R	272,9	- 338,1	Til over Broksteinen stang
600200 54	Bremsteinvær Nordholmen N av Bremsteinen	65 37.6575 011 23.7992	Oc (2) WRG 8s	13,0	Lyktehus på varde 8,0	4.52 4.2 6.38	1	W	68,5	- 69,8	Fra N 10 m Tynnbotntaren til S 4m Sjøylholmfallet
							2	R	69,8	- 73,2	Til N 8,5 m Sjøylholmfallet
							3	W	73,2	- 75,7	Til 298m S av Ertenbraken
							4	G	75,7	- 91,1	Til 295 m N Skåkbåen
							5	W	91,1	- 98,3	Til S 5,3 m Oksknausen. OBS: Leirbraken ligger i denne sektor
							6	R	98,3	- 149,0	Til Ø Langtaren og Tjeldtaren
							7	G	149,0	- 258,7	Til S Tåja og N Sølabåen
							8	R	258,7	- 271,0	Til mellom Sølibåen og Fallan
							9	G	271,0	- 68,5	Til førstnevnte grense.
600500 54	Skjærværet Skjærvær På Ternholmen	65 46.8075 011 34.8228	Iso WRG 6s	12,3	Lyktehus på stativ 6,3	3.38 3.14 4.94	1	R	19,8	- 126,3	Fra V av Lille Flesa til V av 15m Knausen
							2	W	126,3	- 134,6	Til V av Knausen
							3	G	134,6	- 146,2	Til Ø av Knausen
							4	W	146,2	- 166,8	Til V av Spildra
							5	R	166,8	- 205,8	Til midt i sundet mellom Skarvøystenen og Skarvøybåen
							6	G	205,8	- 248,4	Til midt i Råsbraksundet
							7	R	248,4	- 288,7	Til mellom de to j.stg nærmest SØ av lykta
							8	W	288,7	- 330,9	Til inn på nordre molo (uforsterket lys).
600602 54	Bremstein og Vega vestside Skjærvær molo Skjærvær	65 46.4904 011 35.2005	FI R 3s	7,6	Lanterne på stang 4,4	2.6	1	R	0,0	- 360,0	Rundtlysende.
600810 54	Bremstein og Vega vestside Sølabåen V av Nakkenværet	65 37.9948 011 28.2809	Q W	8,8	Lanterne på stang 15,0	4.5	1	W	0,0	- 360,0	Rundtlysende hvit
601000 54	Bremstein og Vega vestside Brynjolvskjæret NØ av Bremstein	65 39.1096 011 32.9539	Iso WRG 6s	8,8	Lyktehus på varde 9,3	3.9 3.6 5.5	1	R	233,2	- 239,6	Fra innpå Brynjolvskjærslua til 215m SØ av Brattslua stang
							2	W	239,6	- 244,2	Til 209m NV av stang SØ av Brattslua
							3	G	244,2	- 60,8	Til 70m SØ av Ol Elias-slua stang og 64m NV av Sølibåen
							4	R	60,8	- 69,4	Til innover Mefjordskjæra

Fyrnr. Kartnr.	Område Navn Beliggenhet	Posisjon	Karakter	Lys høyde [m]	Beskrivelse Høyde over grunnen [m]	Lysvidde R G W	Sektor - farge - retning - beskrivelse				
601500 54	Bremstein og Vega vestside Ivarsbraken NØ av Bremsteinen	65 40.5689 011 32.8285	Oc (2) WRG 8s	11,4	Lyktehus på søyle 8,5	4,4 4,1 6,2	1	R	116,9	- 127,8	Fra N av 6m grunnen på Rasverket til N 10m Søre Lovundtaren
							2	G	127,8	- 138,3	Til NØ av 9,7m Nordre Lovundtaren
							3	W	138,3	- 144,4	Til V av 9,3m Olbåtaren.
							4	R	144,4	- 219,4	Til S av 6,9m Lille Olbåen og NV 5,4m Kåstaren
							5	G	219,4	- 280,8	Til 280m S av Seisteinen
							6	W	280,8	- 284,7	Til 164m N av Brattslua stang
							7	R	284,7	- 290,9	Til inn over Brattslua
601600 54	Bremstein og Vega vestside Bubraken NØ av Bremsteinen	65 40.7279 011 35.8919	Oc (3) WRG 12s	9,3	Lyktehus på søyle 5,8	4,5 4,2 6,3	1	G	293,9	- 302,3	Fra over Seisteinen til 379m SV av Seisteinen båke
							2	W	302,3	- 310,0	Til 514m NØ av Kolbeinslua stang
							3	R	310,0	- 28,2	Til 240m SØ av Brynjulfskjæran stang
							4	G	28,2	- 82,9	Til over Ivarsbraken
							5	R	82,9	- 102,9	Til inn på Rasverket
							6	G	102,9	- 106,1	Til S av Lovundtaren
							7	W	106,1	- 109,9	Til 378m S av Olbåen
							8	R	109,9	- 147,5	Til inn på Langtaren
602000 54	Bremstein og Vega vestside Muddværet På s Leikua	65 34.6315 011 40.7312	Iso WRG 6s	9,5	FL/SC 6,0	6 5,7 8,2	1	G	269,0	- 40,2	Fra inn over Holøya til nettopp fri NV av 9,4m Aspintaren
							2	W	40,2	- 45,2	Til SØ av 2m Mosfjellsluan
							3	R	45,2	- 269,0	Til inn over Holøya
602410 54	Bremstein og Vega vestside Andtaren N om Arrøya	65 45.8555 011 42.4390	FI W 3s	4,6	Lanterne på stang 7,8		1	W	0,0	- 360,0	Rundtlysende.
602500 54	Bremstein og Vega vestside Høgøya På Høgøyskjærslua, Hysvær	65 45.0581 011 44.8422	Oc (2) WRG 8s	5,5	4-FL/SC 8,0	3,8 3,5 5,4	1	G	231,6	- 256,9	Fra fri NV av Skjeggskjærene til 224m S av Simenstaren stang
							2	W	256,9	- 269,0	Til 135m N av Kåsskjærslua stang
							3	R	269,0	- 299,7	Til 206m NØ av Runden lykt
							4	G	299,7	- 123,7	Til inn på Arrøya
603000 54	Bremstein og Vega vestside Runden Hysvær	65 44.1703 011 48.0994	Iso WRG 6s	6,8	Lyktehus på stativ 7,0	3,9 3,6 5,5	1	G	127,5	- 155,0	Fra 105m NØ av Æskjæret til 195m NØ av Kåsskjærslua stang
							2	R	155,0	- 179,1	Til midt i leden mellom Skjeggskjæran og Ljøbsbotnet 2m grunne
							3	G	179,1	- 222,3	Til 250m SØ av Simenstaren stang
							4	W	222,3	- 234,5	Til 345m NV av Skjæritaren og 375m NV av Likholtaren
							5	R	234,5	- 6,7	Til 91m V av Sørvestlige stang Vastholmane
							6	W	6,7	- 8,5	Til 135m Ø av Per Julso-taren stang
							7	G	8,5	- 23,9	Til innpå Amundbraken og Søla
603202 55	Bremstein og Vega vestside Vallkråka Vallkråkleia, V av Vardøya	65 43.2803 011 50.4930	FI R 3s	7,4	Lanterne på stativ 13,8	2,2	1	R	0,0	- 360,0	Rundtlysende
603500 54	Bremstein og Vega vestside Sundsvoll v/innløpets V side	65 41.6885 011 47.4973	Iso WRG 6s	4,0	Lyktehus på stativ 6,8	4 3 6	1	R	38,3	- 60,1	Fra innpå Slåttøya til 375m V av Slåttøya vestre stang
							2	W	60,1	- 73,8	Til 220m S av Slåttøygrunnen stang
							3	G	73,8	- 173,8	Til 291m Ø av Vastholmgrunnen nordre stang
							4	W	173,8	- 186,9	Til 101m Ø av Runden lykt
							5	R	186,9	- 200,6	Til 252m Ø av Medfjordgrunnen stang
							6	G	200,6	- 211,7	Til 215m V av Havbraken stang

Fyrnr. Kartnr.	Område Navn Beliggenhet	Posisjon	Karakter	Lys høyde [m]	Beskrivelse Høyde over grunnen [m]	Lysvidde R G W	Sektor - farge - retning - beskrivelse				
604000 54	Bremstein og Vega vestside Båtvikholmen Holmens NØ pynt	65 37.4156 011 45.0514	Oc (2) WRG 8s	12,9	FL/SC 3,0	3.6	1	G	328,5	- 8,1	Fra 150m V av Ramnvikhalsen til 218m Ø av Vestvågskjæret
						3.4	2	R	8,1	- 19,3	Til midt mellom Østre og Vestre Vestvågskjæra og 56m V av Hamnøy
						5.3	3	G	19,3	- 131,3	Til 397m NØ av Nordligste stang Slibraken og klar NØ av gruntområdet SØ for den
							4	W	131,3	- 134,2	Til 334m SV av Seisteinen båke og klar SV av 4m grunne
							5	R	134,2	- 185,1	Til 220m Ø av Oksneset
							6	W	185,1	- 189,5	Til 117m V av Litttaren stang
							7	G	189,5	- 204,6	Til innpå land ved Maarneset
							8	W	204,6	- 328,5	Til 150m V av Ramnvikhalsen
604100 54	Bremstein og Vega vestside Håbrannen Vegas SV side	65 36.2408 011 45.9802	Iso WRG 6s	9,3	Lyktehus på varde 7,3	3.87	1	G	254,7	- 295,2	Fra inn mot Erviktaren til 155 m S av Vikakråka
						3.58	2	W	295,2	- 299,7	Til NØ av 4m Sølagramnene
						5.55	3	R	299,7	- 348,2	Til 193 V av Sølagramna stang
							4	W	348,2	- 15,5	Til 470m Ø av Kommen og klar Ø av Kommenslua
							5	G	15,5	- 68,5	Til 344 m N av Oterholmen
							6	R	68,5	- 114,3	Til 121 m S av Dyrholmslua stang
							7	G	114,3	- 155,7	Til inn på land V av Ervika
605000 55	Vega østside Bukholmskjær Ved Dypingen, Vega S side	65 35.0707 011 55.3478	Oc (2) WRG 8s	5,6	Lyktehus på stativ 6,3	4.5	1	G	53,6	- 63,3	Fra NV Storøybåen til 630m NV av Storøybåen
						4.2	2	W	63,3	- 88,1	Til 136m S av Båtaren stang
						6.4	3	R	88,1	- 223,6	Til 145 m SØ av Hestholmtaren stang
							4	W	223,6	- 225,9	Til 423m V av Hestholmtaren stang
							5	G	225,9	- 234,7	Til 945 m S av Snertholmen, og klar av Snertholmflaket
							6	W	234,7	- 238,4	Til klar NV fra Seiskjær og klar av Kolstادتaren
							7	R	238,4	- 250,6	Til innpå Kobbskjæran
605200 53	Vega østside Klabben Vegafjorden	65 34.1152 011 59.7511	FI (2) WRG 10s	7,8	Lyktehus på stativ 9,8	6.2	1	R	99,9	- 100,8	Fra inn over Skarvøyslua til 133 m N av Skarvøyslua stang
						6.2	2	W	100,8	- 102,9	Til 112 m S av Joskjær stang
						7.7	3	G	102,9	- 261,1	Til 172 m S av Søre Klabbskjærgrunnen stang
							4	W	261,1	- 275,1	Til 986 m N av Sotgrunnen stang
							5	R	275,1	- 332,3	Til 293 m SV av Flathittelskjæret
							6	W	332,3	- 3,4	Til 900 m Ø av Søre Seiskjæret
							7	G	3,4	- 7,5	Til Ø av Søre Seiskjæret
606000 55	Vega østside Rørøy På Leikua	65 38.6504 012 02.3025	Iso WRG 2s	9,9	6-FL/PC 3,0	3.14	1	R	166,2	- 169,5	Fra Ø Leiskjæret lanterne til 41m Ø Klokeren lanterne
						2.94	2	G	169,5	- 264,3	Til 236m S av Snertholmen
						4.69	3	R	264,3	- 278,7	Til 489m N av Lysbotnslua jernstang
							4	G	278,7	- 306,2	Til 379m SV av Lysbotnslua jernstang
							5	R	306,2	- 329,6	Til 246m SV av Oddskjærgrunnen jernstang
							6	W	329,6	- 339,7	Til Ø av 4m Lamøytaren
							7	G	339,7	- 348,7	Til V av 4m Lamøytaren
							8	W	348,7	- 354,7	Til 248m Ø Nefsholmene
							9	R	354,7	- 20,4	Til 139m Ø av Hestholmtaren jernstang.
606025 55	Vega Leikuskjæret Østsiden av Vega	65 38.7387 012 02.7376	Q G	5,0	Lanterne på stang 7,3		1	G	0,0	- 360,0	Rundtlysende
						3.3					
606127 55	Vega Klokkeren Østsiden av Vega	65 38.9216 012 02.2431		5,0	Lanterne på stang 9,4		1	G	0,0	- 360,0	Rundtlysende
						1,9					

Fyrnr. Kartnr.	Område Navn Beliggenhet	Posisjon	Karakter	Lys høyde [m]	Beskrivelse Høyde over grunnen [m]	Lysvidde R G W	Sektor - farge - retning - beskrivelse				
606130 55	Vega Steinsholmflua Østsiden av Vega	65 39.0762 012 01.9876		5,0	Lanterne på stang 8,8	2 2 2	1	R	0,0	- 360,0	Rundtlysende
606232 55	Vega Leiskjær Østsiden av Vega	65 39.3199 012 01.8168	Iso R 2s	2,4	Lanterne på stang m. ind* 8,1	3,9 3,9 3,9	1	R	0,0	- 360,0	Rundtlysende
606333 55	Vega Kariskjær Østsiden av Vega	65 39.3546 012 01.4362	Iso G 2s	4,1	Lanterne på stang m. ind* 7,0	3,9 3,9 3,9	1	G	0,0	- 360,0	Rundtlysende
606334 55	Vega Rørøy havn Østsiden av Vega	65 39.3058 012 01.2528	Iso R 4s	5,0	Lanterne på stang m. ind* 7,2	3 3 3	1	R	0,0	- 360,0	Rundtlysende
606440 55	Vega Lammøy, S Østsiden av Vega	65 39.6455 012 03.2323		5,5	Lanterne på stang 7,3	2 2 2	1	R	0,0	- 360,0	Rundtlysende
606441 55	Vega Vågøy, N Østsiden av Vega	65 39.6335 012 03.4100		5,5	Lanterne på stang 7,5	1,9 1,9 1,9	1	G	0,0	- 360,0	Rundtlysende
606442 55	Vega Vågøysundet, N Østsiden av Vega	65 39.7793 012 04.1479	Iso R 2s	5,5	Lanterne på stang 10,5	2 2 2	1	R	0,0	- 360,0	Rundtlysende
606443 55	Vega Vågøysundet, SØ Østsiden av Vega	65 39.7534 012 04.1935	Iso G 2s	5,5	Lanterne på stang 10,5	1,9 1,9 1,9	1	G	0,0	- 360,0	Rundtlysende
606550 55	Vega Borgskjær Ø Vega	65 40.4621 012 08.5669	Oc WRG 6s	4,5	Lyktehus på varde 7,0	8 7,6 10,4	1 2 3 4 5 6 7 8 9 10 11 12 13	G W R W G W R G W G W R	167,4 184,9 205,6 220,2 224,7 243,4 263,4 346,9 358,4 10,1 17,5 45,0 47,1	- 184,9 - 205,6 - 220,2 - 224,7 - 243,4 - 263,4 - 346,9 - 358,4 - 10,1 - 17,5 - 45,0 - 47,1 - 73,2	Fra 245m Ø av Skarvskjær j.stg. til 558m Ø av Kvigholmen Til 315m NV av Sommervoksteren varde Til 325m SØ av Indre Kalvene Til 215m NV av Nordtaren j.stg. Til 225m SØ av Skjelvtaren j.stg. Til 154m N av Småværholmane varde Til 247m V av Buøytaren LA Til 98m V av Galten Til 466m V av Rotvikodden lykt og klar Hamnskjær 5m grunne Til 508 m Ø av Snerholmen. Til 409m N SØ av Hestholmtaren og klar av Lammøytaren Til 122m SØ av Hestholmtaren og klar Lisstaren Til innpå Igerøya.
606555 55	Vega Buøytaren Østsiden av Vega	65 39.6417 012 09.3516		6,0	Lanterne på stang 9,5	2 2 2	1	G	0,0	- 360,0	Rundtlysende

Fyrnr. Kartnr.	Område Navn Beliggenhet	Posisjon	Karakter	Lys høyde [m]	Beskrivelse Høyde over grunnen [m]	Lysvidde R G W	Sektor - farge - retning - beskrivelse				
607000 55	Vega nordside Torsøy Nordspissen på Torsøya	65 41.7760 012 03.9361	Oc (3) WRG 12s	7,5	FL/SC 4,0	3.3 3 4.8	1	R	39,3	- 45,5	Fra innpå Rakvaldsøya til 58m NV av Rakvaldsøya
							2	G	45,5	- 53,9	Til 59m NV av Aletteholmane
							3	W	53,9	- 55,8	Til 55m SØ av Lyngholmtaren stang
							4	R	55,8	- 126,9	Til 61m NV av stang Ø av Forøya og kloss SV av stang Ø av Vegsteinøya
							5	G	126,9	- 184,6	Til 96m Ø av Steingrunnen stang
							6	W	184,6	- 219,1	Til 222m NV av Ytre Hillholmen og klar av vestligste Steintaren stang
							7	R	219,1	- 250,9	Til innpå Einbærskjæret
607200 55	Vega nordside Brokskjær NV av Igerøy, Vega	65 43.2407 012 05.1003	Oc (2) WRG 8s	3,5	Lyktehus på stativ 4,5	3.62 3.38 5.28	1	R	241,1	- 254,7	Fra inn på Kvalholmbroka til 118 m S av Østenbraken
							2	G	254,7	- 281,0	Til 1357 m S av Sommeroksteren varde.
							3	W	281,0	- 288,5	Til over Feiertaren
							4	R	288,5	- 305,0	Til 591 m S av Sotgrunnen søre stang
							5	W	305,0	- 307,5	Til 816 m S av Sotgrunnen søre stang og klar 10m Sotgrunntaren.
							6	G	307,5	- 22,5	Til 100 m Ø av Steingrunnen stang
							7	R	22,5	- 107,8	Til 91 m N av Lysbotnet stang
							8	W	107,8	- 110,9	Til 175 m N av Lysbotnet stang klar Troidgrunnen
							9	G	110,9	- 126,4	Til innover Knutsholmen
607400 55	Vega nordside Durmålsskjæret På Durmålsskjæret	65 43.4646 011 59.6615	Iso WRG 6s	4,4	FL/SC 5,5	3.4 3.1 4.9	1	G	247,6	- 255,4	Fra S av Langøygalten stang til klar S av 4,6m Trollgrunnen
							2	W	255,4	- 259,8	Til 158m N av stang NV av Engelsøya
							3	R	259,8	- 346,1	Til mellom de to stengene i sundet mellom Risøya og Tuvøya
							4	G	346,1	- 90,2	Til 145m N av Jens Arntsa-skjæret varde
							5	R	90,2	- 99,9	Til 274m N av nordligste skjær på Kråktaren
							6	W	99,9	- 104,5	Til 103m S av stang SØ av Steinskjæran
							7	G	104,5	- 122,1	Til innpå Storburøya
607609 55	Vega nordside Sandøyflu	65 43.3846 011 56.2744		6,1	Lanterne på stativ	2.8	1	G	0,0	- 360,0	Rundtlysende
607610 55	Vega Sandøykråka N Vega	65 43.3361 011 56.3261	Oc (2) WRG 8s	4,5	Lyktehus på stativ 7,8	4.5 4.2 6.4	1	G	359,9	- 16,0	Fra inn på Andø til 44m Ø av HIB Andøygrunnen
							2	R	16,0	- 171,1	Til klar Ø av 3,9m og 4,5m grunne V av Kvalskjæran og 480m Ø av Skjeritaren
							3	W	171,1	- 174,4	Til klar V av Kvalskjærtaren og 680m Ø av Skjeritaren.
							4	G	174,4	- 223,5	Til 125m SØ av Steinskjæran stang.
							5	R	223,5	- 247,6	Til inn mot Sandøya
607613 55	Vega Andholmen, V Andholmen N om Vega	65 44.8048 011 57.6185	Iso G 2s	5,0	Lanterne på stang 7,5	2.8	1	G	0,0	- 360,0	Rundtlysende
607615 55	Vega nordside Rognskjær	65 45.8033 011 58.8374		5,0	Lanterne på stang	2.8	1	G	0,0	- 360,0	Rundtlysende
607617 55	Vega nordside Tjernholmen	65 46.7048 011 59.1532	Iso G 2s	5,0	Lanterne på stang	2.8	1	G	0,0	- 360,0	Rundtlysende

Fyrnr. Kartnr.	Område Navn Beliggenhet	Posisjon	Karakter	Lys høyde [m]	Beskrivelse Høyde over grunnen [m]	Lysvidde R G W	Sektor - farge - retning - beskrivelse				
607619 55	Vega nordside Oksøy, V	65 47.0801 011 59.3527		5,0	Lanterne på stang	<div><div></div><div>2,8</div><div></div></div>	1	G	0,0	- 360,0	Rundtlysende
607620 55	Vega nordside Sandskjæret, Ø	65 47.3706 011 59.4653	Iso R 2s	5,0	Lanterne på stang	<div><div>3</div><div></div><div></div></div>	1	R	0,0	- 360,0	Rundtlysende
607621 55	Vega nordside Buøyslua Øst om Buø	65 47.5830 011 59.7690	Iso G 2s	5,0	Lanterne på stang 9,0	<div><div></div><div>2,8</div><div></div></div>	1	G	0,0	- 360,0	Rundtlysende
607622 55	Vega østside Buøy, Ø Øst om Buø	65 47.5454 011 59.5532		5,0	Lanterne på stang 7,0	<div><div>2,8</div><div></div><div></div></div>	1	R	0,0	- 360,0	Rundtlysende
607701 55	Vega Nes-Holand havn, N N Vega	65 42.6641 011 55.8378		3,2	Lanterne på stang 3,2	<div><div></div><div></div><div>5,2</div></div>	1	W	0,0	- 360,0	Rundtlysende.
607703 55	Vega Nes-Holand havn, V NØ siden av Vega	65 42.5556 011 55.8281	Oc G 6s	3,2	Lanterne på stang m/indi* 6,2	<div><div></div><div>3,3</div><div></div></div>	1	G	0,0	- 360,0	Rundtlysende.
607704 55	Vega nordside Kattborget Skarveskjær	65 42.5496 011 55.9339	Oc R 6s	3,0	Lanterne på stang m/indi* 8,0	<div><div>3,6</div><div></div><div></div></div>	1	R	0,0	- 360,0	Rundtlysende.
607705 55	Vega Nordøygrunnen Nordsiden av Vega	65 42.9197 011 55.1946		5,5	Lanterne på stang m. ind* 11,0	<div><div></div><div></div><div>2</div></div>	1	W	0,0	- 360,0	Rundtlysende
607810 55	Vega Skjæritaren N om Vega	65 45.8857 011 54.7135	FI (2) W 5s	6,5	Lanterne på stang 9,5	<div><div></div><div></div><div>5</div></div>	1	W	0,0	- 360,0	Rundtlysende.
607901 55	Vega Kirkøy, V Nordsiden av Vega	65 42.6332 011 55.1176	Iso G 2s	4,5	Lanterne på stang m/ ind* 8,4	<div><div></div><div>1,1</div><div></div></div>	1	G	0,0	- 360,0	Rundtlysende
607902 55	Vega Kirkøy, Ø Nordsiden av Vega	65 42.6310 011 55.1560	Iso R 2s	4,5	Lanterne på stang m/ ind* 7,5	<div><div>1,2</div><div></div><div></div></div>	1	R	0,0	- 360,0	Rundtlysende
607903 55	Vega Kirkøy, NV Nordsiden av Vega	65 42.8649 011 55.2959	Iso G 4s	5,0	Lanterne på stang m/ ind* 7,5	<div><div></div><div>1,1</div><div></div></div>	1	G	0,0	- 360,0	Rundtlysende
607904 55	Kirkøy Kirkeøy, NØ	65 42.8597 011 55.4270	Iso R 4s	5,0	Lanterne på stang m/ ind*	<div><div>1,2</div><div></div><div></div></div>	1	R	0,0	- 360,0	Rundtlysende
607906 55	Vega Andøy, V Nordsiden av Vega	65 42.8328 011 55.8301		5,0	Lanterne på stang m/ ind* 7,4	<div><div></div><div></div><div>2</div></div>	1	W	0,0	- 360,0	Rundtlysende

Fyrnr. Kartnr.	Område Navn Beliggenhet	Posisjon	Karakter	Lys høyde [m]	Beskrivelse Høyde over grunnen [m]	Lysvidde R G W	Sektor - farge - retning - beskrivelse				
607907 55	Vega nordside Andøygrunnen Nordsiden av Vega	65 42.9674 011 55.9952	Iso G 2s	5,9	Lanterne på stang m. ind* 11,6	<div><div></div><div>1,5</div><div></div></div>	1	G	0,0	- 360,0	Rundtlysende.
608000 55	Mindværffjorden Skjelva Mindværet	65 43.2910 012 18.3949	FI WRG 5s	12,8	Lyktehus på stativ 9,5	<div><div>6,6</div><div>6,2</div><div>8,8</div></div>	1	W	246,9	- 261,3	Til 200m. N. av Snertholmfluen j.
							2	R	261,3	- 299,0	Til 291m. NØ av Oddøya
							3	W	299,0	- 359,7	Til 81m. NE. av Vomma
							4	G	359,7	- 15,6	Til 85m. V. av Skjelvataren jernstang
							5	W	15,6	- 52,7	Til 391m. SE. av Borgskjær lykt
							6	R	52,7	- 72,9	Til 243m.N. av Feiertaren jernstang
							7	W	72,9	- 87,7	Til 320m. S. av Brokskjær lykt
							8	G	87,7	- 161,4	Midt i innløpet til Sandsvær
							9	R	161,4	- 189,0	Til 159m. E. av Rosøya
							10	W	189,0	- 196,4	Til 327m. V. av Værholmslua j.
							11	G	196,4	- 204,5	Til 164m V. av Breigertaren jernstang
							12	R	204,5	- 211,3	Til 242m. E. av Rognan varde
							13	W	211,3	- 214,2	Til 248m. V. av Mindland
							14	G	214,2	- 246,9	Til 190m E. av Sørøya
609000 55	Mindværffjorden Snertholmen Vevelstadsundet	65 43.3099 012 27.8626	Oc WRG 6s	7,4	FL/NB 3,0	<div><div>4,7</div><div>4,4</div><div>6,6</div></div>	1	G	6,4	- 32,3	Fra innpå søre Korsvika til midt i Vevelstadsundet
							2	R	32,3	- 43,0	Til innpå land på Høyvika
							3	G	137,1	- 158,3	Fra fri Vågsodden til 183m Ø av Vågsoddtaren stang
							4	W	158,3	- 194,1	Til V av Troholmen
							5	R	194,1	- 214,0	Til 209m Ø av søre Kvalholmen og klar av Snertholmen stang
							6	W	214,0	- 219,8	Til120m V av Vistnes
							7	G	219,8	- 222,7	Til innpå Vistnes
609010 0	Midværffjorden Vågsoddbåen	65 43.3026 012 27.1827	Fast lys yellow		Indirekte belysning 6,0	<div><div></div><div></div><div></div></div>					
609051 55	Mindværffjorden Stokkasjøen Ved Stokkasjøen	65 45.6404 012 33.3053	Iso G 2s	6,0	LA/SC 10,0	<div><div></div><div>3,9</div><div></div></div>	1	G	0,0	- 360,0	Rundtlysende
609500 55	Visten Aunholmen På Aunholmens sydspiss	65 42.0413 012 37.4248	Iso WRG 6s	9,8	4-FL/SC 3,3	<div><div>4,8</div><div>4,5</div><div>6,7</div></div>	1	G	297,5	- 302,0	Fra inn på Almosen til 68 m S landet ved Almosen
							2	W	302,0	- 318,1	Til 79 m NØ av Mulen
							3	R	318,1	- 137,7	Til 102 m N landet på fjordens vestsida
							4	W	137,7	- 142,3	Til 480 m SV av Kalvhyllodden
							5	G	142,3	- 148,8	Til inn mot Hestvikneset
609600 55	Visten Visten Visten	65 39.0493 012 38.5429	Oc RG 6s	13,6	Lyktehus 3,5	<div><div>6,6</div><div>6,2</div><div></div></div>	1	G	180,8	- 186,5	Fra landet Ø av Ausa til midt i løpet mellom Ausskaffet og N av Stakkvika
							2	R	186,5	- 281,0	Til fri S av Nova og fri N av landet Langvågan
							3	G	281,0	- 313,8	Til innpå land Ø av Urdvikja
610001 55	Trosundet Nordre Troholmen På holmens V-side	65 48.0984 012 30.9992	Iso G 2s	7,0	LA/SC 5,8	<div><div></div><div>4,6</div><div></div></div>	1	G	0,0	- 360,0	Rundtlysende
610002 55	Trosundet Innerøyflua På Innerøyas Ø-snag.	65 48.6509 012 30.7549	Iso R 2s	7,0	LA/SC	<div><div>3,8</div><div></div><div></div></div>	1	R	0,0	- 360,0	Rundtlysende

Fyrnr. Kartnr.	Område Navn Beliggenhet	Posisjon	Karakter	Lys høyde [m]	Beskrivelse Høyde over grunnen [m]	Lysvidde R G W	Sektor - farge - retning - beskrivelse				
610500 55	Tjøttafjorden - Vefsnfjorden Pålholmen På holmens N-side	65 48.7740 012 29.7425	Oc (2) WRG 8s	8,5	FL/SC	3,6	1	R	40,3	- 50,0	Fra innpå Mindlandet til 270m NV av Ervikskjæret og klar NV av Bredgruntaren.
					6,0	3,4	2	W	50,0	- 61,9	Til klar SØ av -3,5m Sørskolten.
						5,3	3	G	61,9	- 80,8	Til 58m N Rognan jst og klar S av -4m Purkskallen.
							4	R	80,8	- 84,6	Til 213m S av Tjøtta Fyrlykt og klar N av -4m Purkskallen.
							5	G	84,6	- 198,7	Til 209m Ø av Risøya.
							6	W	198,7	- 212,0	Til 243m V av Haltøya.
							7	R	212,0	- 224,4	Til V av Ytre Tangneset.
610501 55	Mindtangundet Rotskjæret Øst av Rødøy	65 48.4800 012 29.4821	Iso G 4s	6,0	LA/IB/NB		1	G	0,0	- 360,0	Rundtlysende
					9,5	4					
610502 55	Mindtangundet Pålholmen S Vest i Mindtangundet	65 48.5476 012 29.5007	Iso R 4s	6,0	LA/IB/NB	3,3	1	R	0,0	- 360,0	Rundtlysende
					11,5						
610503 0	Mindtangundet Mindtangen fergeleie På fergeleie	65 48.4442 012 29.7145	Fast lys yellow	6,5	IB/NE						
					3,0						
610504 55	Mindtangundet Pålholmen SØ På sørsiden av Pålholmen	65 48.5183 012 29.6953	Iso R 2s	6,0	LA /IB/NB	3,2	1	R	0,0	- 360,0	Rundtlysende
					11,5						
610505 55	Mindtangundet Midtre Risholmen N siden av Risholmen	65 48.3898 012 29.9443	Iso G 4s	6,0	LA/IB/NB		1	G	0,0	- 360,0	Rundtlysende
					4,5	4					
610506 55	Mindtangundet Nordre Risholmen S på N. Risholmen	65 48.4528 012 29.9908	Iso R 4s	6,0	LA/IB/NB	3,3	1	R	0,0	- 360,0	Rundtlysende
					10,5						
610507 55	Mindtangundet Østre Risholmen N på Ø're Risholmen	65 48.3367 012 30.1282	Iso G 2s	6,0	LA/IB/NB		1	G	0,0	- 360,0	Rundtlysende
					9,5	3,9					
610508 55	Mindtangundet Lukkaskjæret S på Lukkaskjæret	65 48.3996 012 30.2481	Iso R 2s	6,0	LA/IB/NB	3,2	1	R	0,0	- 360,0	Rundtlysende
					10,5						
611000 57	Tjøttafjorden - Vefsnfjorden Storskjær På Storskjær	65 50.7790 012 35.5112	Iso WRG 6s	4,3	FL/SC	3,3	1	G	224,1	- 233,9	Fra innpå Følvikholmen til 181m SØ av sydspiss på Følvikholmen.
					3,8	3	2	W	233,9	- 243,0	Til 73m N av Sørðalsneset.
						4,8	3	R	243,0	- 356,4	Til 120m V av Halsneset.
							4	W	356,4	- 6,1	Til 123m Ø av Flatø.
							5	G	6,1	- 62,0	Til 145m NV av Ytre Tangneset.
							6	W	62,0	- 143,0	Til 182m SV av Hatløgrunnen stang.
							7	R	143,0	- 163,2	Til innpå Hatlø.

Fyrnr. Kartnr.	Område Navn Beliggenhet	Posisjon	Karakter	Lys høyde [m]	Beskrivelse Høyde over grunnen [m]	Lysvidde R G W	Sektor - farge - retning - beskrivelse				
611300 57	Tjøttafjorden - Vefsnfjorden Aspviksundet Aspviksundet	65 52.1001 012 38.0674	Oc (2) WRG 8s	4,0	FL/SC	3,3	1	G	1,6	- 11,9	Fra innpå land til 98m V av landet mellom Norddalen og Sørдалen.
					3,7	3	2	W	11,9	- 26,4	Til 121m Ø av Sørholmen
						4,8	3	R	26,4	- 155,7	Til 88m NØ av Forneset.
							4	G	155,7	- 174,2	Til 243m Ø av Nordholmen nord spiss
							5	W	174,2	- 181,5	Til 236m V av Heimervika
							6	R	181,5	- 182,7	Til 180m V av Heimervika
611610 57	Tjøttafjorden - Vefsnfjorden Bjørge Vefsnfjorden	65 55.6794 012 40.8032	FI W 3s	14,0	Lanterne på stang		1	W	0,0	- 360,0	Rundtlysende.
					3,5	4,6					
612000 55	Tjøttafjorden - Vefsnfjorden Tjøtta Langholmens s pynt	65 48.7749 012 26.5566	Iso WRG 6s	4,4	FL/SC	3,4	1	G	252,8	- 254,3	Fra innpå Langholmene til 475m N av Langøya
						3,1	2	W	254,3	- 258,6	Til 260m N av Langøya varde
					3,0	4,9	3	R	258,6	- 285,7	Til innpå Littleinden
							4	W	285,7	- 337,9	Til nettopp fri Ø av 4m Purkskallen
							5	G	337,9	- 1,4	Til klar V av 4m Purkskallen
							6	W	1,4	- 31,3	Til 71m Ø av Rognan stang og fri Ø 5m slaggrunnen fra denne
							7	R	31,3	- 65,7	Til klar NV av Langholmflaket og 440m NV av Rognan båke
							8	W	65,7	- 74,2	Til nettopp klar SØ av Værholmskallen stake
							9	G	74,2	- 146,5	Til inn på Tjøtta molohode
612102 55	Tjøttafjorden - Vefsnfjorden Tjøtta molo På molohodet	65 49.2029 012 25.8871	Iso R 2s	7,3	Lanterne på stang m/indi*	1,9	1	R	0,0	- 360,0	Rundtlysende
					4,6						
612200 57	Tjøttafjorden - Vefsnfjorden Juldagen Ved Tjøtta v side	65 50.7394 012 22.7467	Iso WRG 6s	7,0	Lyktehus på varde	3,8	1	G	1,6	- 8,6	Fra 196m V av Værholmslua stang. til 610m V av Værholmslua stang.
						3,5	2	W	8,6	- 23,5	Til 498m SØ av Bogskjæran stang.
					8,5	5,4	3	R	23,5	- 160,4	Til 138m NØ av nordre Rosøy.
							4	W	160,4	- 166,1	Til 384m NØ av nordre Rosøy, klar SV av Rosøytaren BRB-stake.
							5	G	166,1	- 174,6	Til 323m V av Alstadhaug båke, klar Ø av Rosøtaren BRB-stake
							6	W	174,6	- 176,9	Til 113m V av Alstadhaug båke.
							7	R	176,9	- 197,0	Til 257m Ø av Krongelvika, inn på land ved Krongelvika
							8	W	197,0	- 206,7	Til over vestspiss av Faksholmen, 235m NV av Brautgalten stang.
							9	G	206,7	- 221,7	Til 300m NV av Gammelgårdsholmen varde. Sektoren delvis skygget av Faksholmen
612400 57	Tjøttafjorden - Vefsnfjorden Rosøygalten På Rosøygalten	65 51.6443 012 21.5880	Oc (2) WRG 8s	6,5	Lyktehus på stativ	3,8	1	G	174,5	- 176,9	Fra inn på nordre Rosøya. Til 410m Ø av Valøy, klar Ø av Valøyskjæra
						3,5	2	W	176,9	- 187,9	Til 175m V av Kårholmen LA
					9,5	5,4	3	R	187,9	- 197,3	Til 283m SØ av Alstadhaugholmen båke
							4	G	197,3	- 243,4	Til 527m N av Gammelgårdsholmen varde
							5	W	243,4	- 248,9	Til 114m N av Gammelgårdsholmen varde
							6	R	248,9	- 352,3	Til 285m V av Værholmslua stang
							7	W	352,3	- 9,6	Til 86m Ø av søndre Rosøy
							8	G	9,6	- 23,8	Til inn på søndre del av nordre Rosøy
							9	W	23,8	- 174,5	Til inn på nordre Rosøy. Sektoren helt skygget av nordre Rosøy

Fyrnr. Kartnr.	Område Navn Beliggenhet	Posisjon	Karakter	Lys høyde [m]	Beskrivelse Høyde over grunnen [m]	Lysvidde R G W	Sektor - farge - retning - beskrivelse				
612500 56	Blomsøråsa Blomsøråsa Mefallskjær	65 50.9732 012 16.1366	Q R	4,9	Lanterne på stang 0,0	2,2 	1	R	0,0	- 360,0	Rundtlysende
613001 57	Alstahaugfjorden Kårholmen Kårholmen	65 54.5766 012 22.8204	FI G 3s	5,5	Lanterne på stang 4,0	 2,8 	1	G	0,0	- 360,0	Rundtlysende.
613100 57	Alstfjorden Søre Sørøyholmen Holmens ø side	65 55.0201 012 22.1973	Iso WRG 6s	6,8	Lyktehus på søyle 6,0	4,78 4,41 6,68	1	R	198,7	- 210,6	Fra 200m Ø Søttaren til 606m V Nordligste Tvillingene
							2	W	210,6	- 217,0	Til 332m V Novik neset
							3	G	217,0	- 228,5	Til 188m SE av Vikholmen lykt
							4	W	228,5	- 232,5	Til 292m N nordre Rognan
							5	R	232,5	- 359,6	Til 339m V Juledagene
							6	W	359,6	- 3,2	Til 102m E Rosøgalten
							7	G	3,2	- 31,7	Til 77m V Lille Skarvø
							8	R	31,7	- 38,8	Til inn på Buskholmen.
613500 57	Alstfjorden Søvik På Vikholmen	65 56.5401 012 25.9964	Oc (2) WRG 8s	11,8	Lyktehus på varde 7,0	1,6 1,4 2,5	1	R	330,5	- 5,3	Fra innpå 8m slaggrunnen V av lund til 185m V av fergekaia i Søvik
							2	W	5,3	- 7,9	Til 39m Ø av landet på Søvikbukta V-side
							3	G	7,9	- 37,1	Til 273m V av Kårholmen lanterne
							4	W	37,1	- 43,6	Til 115m Ø av Sørøyholmen lykt
							5	R	43,6	- 85,7	Til 285m N av Moneset
							6	W	85,7	- 97,4	Til 144m S av Andøflua LA
							7	G	97,4	- 175,0	Til 89m Ø av Tvillingene og klar av Svartskjæret
							8	W	175,0	- 208,8	Til 132m V av Bakskjæret båke
							9	R	208,8	- 216,1	Til over Steinrognr. j
613510 57	Alstahaugfjorden Rognan Søvikvågen	65 55.7521 012 25.2029	Q W	6,0	Lanterne på stang 9,6	 3,8	1	W	0,0	- 360,0	Rundtlysende
613602 57	Alstenfjorden Gjesvær S av Hjartøya	65 59.2379 012 23.4915	FI R 3s	4,3	Lanterne på stang 8,8	2,2 	1	R	0,0	- 360,0	Rundtlysende.
613700 57	Alstfjorden Herøysund På indre Kjerkeflua	65 57.7294 012 18.0537	Oc WRG 6s	4,5	Lyktehus på søyle 6,5	3,3 3,05 4,85	1	R	241,5	- 295,9	Fra innpå Hjartøholmane til 204m S av Valløgaltene båke
							2	W	295,9	- 301,6	Til 651 m S Valløygaltene båke
							3	G	301,6	- 353,0	Til 137m Ø Olsokskjæret
							4	R	353,0	- 42,2	Til 116m V Buøy lanterne
							5	W	42,2	- 44,1	Til 106m Ø Skarvekjær
							6	G	44,1	- 57,5	Til innpå Tenna.
							7	R	105,3	- 133,9	Fra inn på Hestholmen til 74m Ø Hestholmen
							8	W	133,9	- 145,5	Til 95m V Drægneset
							9	G	145,5	- 148,3	Til 60m V Drægneset.
613701 57	Alterfjorden Stornesodden Herøysundet på Stornesodden	65 58.1092 012 17.5502	Iso G 2s	6,0	LA/IB/SC 11,0	 3,9 	1	G	0,0	- 360,0	Rundtlysende
613703 57	Alstfjorden Andøflu	65 56.9897 012 19.0405	Q W	9,0	Lanterne på stang	 2,4	1	W	0,0	- 360,0	Rundtlysende hvit

Fyrnr. Kartnr.	Område Navn Beliggenhet	Posisjon	Karakter	Lys høyde [m]	Beskrivelse Høyde over grunnen [m]	Lysvidde R G W	Sektor - farge - retning - beskrivelse				
613704 57	Alterfjorden Kristengrunnen	65 57.2923 012 18.5337	Q R	4,7	Lanterne på stang	2,9	1	R	0,0	- 360,0	Rundtlysende rød
613706 57	Als fjorden Kirkeflu i sjøen	65 57.5493 012 18.3873	Iso R 2s	5,3	Lanterne på stang	3	1	R	0,0	- 360,0	Rundtlysende rød
613709 57	Alterfjorden Herøysund varde	65 57.8109 012 18.1249	Q G	5,2	HIB på land på trekant	1	1	G	0,0	- 360,0	Rundtlysende grønn
613711 57	Als fjorden Kapteinsholmgrunnen i sjøen	65 57.9209 012 18.7433	Q W	4,9	Lantene på stang	1,7	1	W	0,0	- 360,0	Rundtlysende hvit
613713 57	Als fjorden Storskjær i sjøen	65 57.9560 012 19.3003	Iso G 2s	5,0	lanterne på stang	3,1	1	G	0,0	- 360,0	Rundtlysende grønn
613715 57	Herøy, Als fjorden Frokostskjæret	65 58.0535 012 19.8909	Q G	4,8	Lanterne på stang	2,5	1	G	0,0	- 360,0	Rundtlysende grønn
613718 57	Als fjorden Måsholmen Herøy	65 58.3211 012 20.4929	Q R	4,9	lanterne på stang	2,7	1	R	0,0	- 360,0	Rundtlysende rød
613719 57	Alterfjorden Rauholmsflua	65 58.6808 012 22.6373	Iso G 2s	5,2	Lanterne på stang	3,4	1	G	0,0	- 360,0	Rundtlysende grønn
613722 57	Herøy Hjartøyholmen Als fjorden	65 59.5916 012 26.7844	Q R	4,4	Lanterne på stang	4	1	R	0,0	- 360,0	Rundtlysende rød
613796 56	NØ av Buskøy Buskøy, NØ i sjøen	65 56.1996 012 14.7956	Q R	5,5	Lanterne på jernstang	2,9	1	R	0,0	- 360,0	Rundtlysende rød
613797 56	Alterfjorden Andøy, SV	65 56.6568 012 15.8853	Q G	5,2	Lanterne på stang	2,3	1	G	0,0	- 360,0	Rundtlysende grønn
613802 57	Als fjorden Seljeholmgrunnen Andøysundet	65 57.6385 012 17.3778	Q R	5,5	Lanterne på stang	2,3	1	R	0,0	- 360,0	Rundtlysende rød
614000 57	Alstfjorden Skjelfiskholmen På holmens V-pynt	66 00.8953 012 23.8188	Iso WRG 6s	6,0	FL/SC 5,0	3,4 3,2 5	1 2 3 4 5 6	R W G R W G	21,4 29,2 31,3 59,2 130,6 144,9	- 29,2 - 31,3 - 59,2 - 130,6 - 144,9 - 176,3	Fra inn over Hjartøya til 61m V av stang V av Hjartøya. Til 110 m Ø av Kjerkskjæran stang.. Til 49m N av stang V av Engeskjær. Til 142m NØ av NØ pynt av Nordherøytunga. Til 248m NØ av NØ pynt av Nordherøytunga. Til 110 m V av stang V av Skjelfiskholmen

Fyrnr. Kartnr.	Område Navn Beliggenhet	Posisjon	Karakter	Lys høyde [m]	Beskrivelse Høyde over grunnen [m]	Lysvidde R G W	Sektor - farge - retning - beskrivelse				
614100 57	Alstfjorden Herøyskjæret	66 00.4100 012 21.6228	Oc RG 6s	5,6	Lanterne på søyle	9.1	1	R	59,0	- 307,9	Fra 59° til 308° - mellom slaggrunnenfar Hjartøy og n.re Mikkell
					6,4	8.7	2	G	307,9	- 59,0	Grønt til førstnevnte grense.
614210 57	Alstenfjorden Flatskjærgrunnen S av Hjartøya	65 59.6748 012 23.9654	Q W	2,9	Lanterne på stang		1	W	0,0	- 360,0	Rundtlysende.
					8,3	3,7					
614500 57	Alstfjorden Løvøysundet Store Løvøy nø pynt	66 01.9038 012 32.3205	Iso WRG 6s	4,0	FL/SC	4.1	1	G	75,0	- 82,1	Fra inn over land ved Løvøya. Til 210m S av Rødskjæret.
						3,8	2	R	82,1	- 253,3	Til 49m S av SØ kanten av Skorpa
					3,0	5.9	3	W	253,3	- 267,2	Til 355m N av Suttaren LA
							4	R	267,2	- 272,4	Til 88m S av Suttaren LA
							5	W	272,4	- 276,9	Til 117m N av Holmen
							6	G	276,9	- 305,5	Til NØ kanten av Løvøya.
614600 57	Alstfjorden Jægtholmen Hæstadsundet	66 02.8706 012 30.9132	Oc (2) WRG 8s	6,6	Lyktehus på søyle	7	1	G	226,0	- 238,7	Fra innpå Hestad til 197m SØ Kuholmen
						6.62	2	W	238,7	- 246,2	Til 82m NV Nordholmen
					6,8	9.27	3	R	246,2	- 46,4	Til 118m NV Tranø
							4	W	46,4	- 62,0	Til 99m SØ av holme ved Teistad
							5	G	62,0	- 67,8	Til inn på land S av Hestadmoen
614700 57	Alstfjorden Sandnessjøen småbåthavn På østre molo	66 01.2197 012 36.6982	FI W 3s		LA/PC/PR		1	W	0,0	- 360,0	Rundtlysende.
						2,6					
614710 0	Sandnessjøen Sandnessjøen småbåthavn Molohodet	66 01.2482 012 36.7065	Fast lys yellow	4,5	Indirekte belysning						
					2,0						
615100 57	Alstfjorden Sandnessjøen Ytterst på molohodet	66 01.5391 012 38.2556	Oc WRG 6s	5,8	Lyktehus på søyle	2.4	1	R	122,6	- 144,2	Fra inn på Skorpa til 205 m Ø av Dampskipsskjæret stang
						2.2	2	W	144,2	- 184,7	Til 350 m V av Ulvangsøy, V lanterne
					5,2	3,7	3	G	184,7	- 247,8	Til S av nordre hovedpilar på Helgelandsbro
							4	W	247,8	- 250,6	Til 235 m N av Storskjæret varde og klar 7,7 m grunne NØ av Storskjæret
							5	R	250,6	- 284,0	Til inn på Horvneset
615300 57	Alstfjorden Suttaren	66 01.8350 012 39.1007		8,6	Lanterne på søyle		1	W	0,0	- 360,0	Rundtlysende.
					9,0	3,1					
615500 57	Sandnessjøen Helgelandsbrua På nordre brukar	66 02.3891 012 43.1524	Iso WRG 4s	6,4	FL/NB	4.5	1	G	245,0	- 251,6	Fra innpå Åvika til 65 m S av Buneset
						4.2	2	W	251,6	- 258,3	Til 295 m N av Storskjæret varde og N av Storskjærgrunnen
					6,0	6,4	3	R	258,3	- 291,7	Til 169 m S av Kjerklua
							4	W	291,7	- 326,5	Til 133 m N av sørligste brokar på Helgelandbrua og klar Ø av 5,3 m grunne Ø av Skræingan
							5	G	326,5	- 61,0	Til 575m SØ av Suttaren
							6	W	61,0	- 69,0	Til 130 m S av Suttaren
							7	R	69,0	- 81,5	Til innpå Leineslandet

Fyrnr. Kartnr.	Område Navn Beliggenhet	Posisjon	Karakter	Lys høyde [m]	Beskrivelse Høyde over grunnen [m]	Lysvidde R G W	Sektor - farge - retning - beskrivelse								
615502 57	Leirfjorden Helgelandsbrua, senter	66 02.2898 012 43.2059	Iso W 2s	43,0	Lanterne under bru	<div></div>	1	W	0,0	- 360,0	Rundtlysende.				
						<div></div>									
						<div></div>									
						Racon Signal: Type:	Morsetean Morsetean T m/utstrekning 0.38 n.mil ITOFAR								
616100 57	Leirfjorden Storskjærgrunnen NØ Storskjæret	66 02.5890 012 45.9689	Q W	0,0	LB/PC 0,0	<div></div>	1	W	0,0	- 360,0	Rundtlysende.				
						<div></div>									
						<div></div>									
616500 57	Leirfjorden Forneset Ytterst på Forneset	66 02.4516 012 55.3733	Oc (2) WRG 8s	6,0	FL/SC 3,0	<div>6.1</div>	1	R	86,7	- 92,1	Fra klar N av Breivikneset til klar N av BY lysbøye sør om Krokneset				
						<div>6.1</div>									
						<div>7.6</div>									
						2						W	92,1	- 227,5	Til 224m NV av Skogvikneset
						3						R	227,5	- 345,7	Til 96m V av neset på Ladingen
						4						W	345,7	- 349,6	Til 57m Ø av Sundhammaren og fri vestre bru kar
5	G	349,6	- 352,9	Til innpå Sundhammaren											
616601 57	Vefsn Sundhammeren	66 01.2752 012 55.8610	Oc R 6s	4,9	Lanterne på stang 3,9	<div>2.6</div>	1	R	0,0	- 360,0	Rundtlysende.				
						<div></div>									
						<div></div>									
616603 57	Vefsn Dagsvikodden Dagsvikodden	66 01.2822 012 56.2426	Oc G 6s	5,4	Lanterne på stang 3,9	<div>2.4</div>	1	G	0,0	- 360,0	Rundtlysende.				
						<div></div>									
						<div></div>									
616702 57	Vefsn Bruneset Sundet, Ø av Åkvik	66 00.2292 012 55.7233	Oc R 6s	4,4	Lanterne på stang 4,0	<div>4.5</div>	1	R	0,0	- 360,0	Rundtlysende.				
						<div></div>									
						<div></div>									
616900 57	Vefsn Åkvikskjær På tørrfall øst Åkvikpynten	65 59.0505 012 51.5806	Oc WRG 6s	4,5	Lyktehus på søyle 6,3	<div>7.9</div>	1	R	228,7	- 236,2	Fra innpå Jystad til 68m S av Bruneset lanterne				
						<div>7.5</div>									
						<div>10.2</div>									
						2						W	236,2	- 286,4	Til 948m N av Sørnes lykt
						3						G	286,4	- 313,7	Til 92m S av Nubben
						4						W	313,7	- 323,2	Til 75m NØ av Kvitneset
						5						R	323,2	- 54,2	Til 64m NV av Okshammerneset.
						6						W	54,2	- 64,8	Til 179m S av Størvikskolten j.stg.
7	G	64,8	- 66,1	Til S av S Sandvikskjær j.stg											
617100 57	Vefsn Sørnesskjæret Vefsnfjorden	65 58.4323 012 52.2507	Oc (2) WRG 8s	6,5	FL/NB 6,5	<div>7.7</div>	1	G	91,6	- 106,3	Fra innpå Prestneset til 101m N av Prestenesgrunnen stang				
						<div>7.3</div>									
						<div>10</div>									
						2						W	106,3	- 129,9	Til 101m SV av Aakviknesflu stang
						3						R	129,9	- 219,8	Til 101m Ø av Bruneset
						4						W	219,8	- 222,4	Til 115m NV av Geitskora
						5						G	222,4	- 300,0	Til 97m SV av Korsneset
						6						W	300,0	- 305,3	Til 224m N av Alterneset lykt
7	R	305,3	- 325,6	Til innpå landet ved Vedåsen											
617200 57	Drevjebugten Holandsvika, nedre Holandsvika kai	65 55.7817 013 07.8596	Fast R lys	6,0	LA/NE 3,1	<div>4</div>	1	R	0,0	- 360,0	Rundtlysende				
						<div></div>									
						<div></div>									
						Overrett med:	617201								
						Retning:	17,2								
						Beskrivelse:	Leder klar slaagrunnen ved Forneset								

Fyrnr. Kartnr.	Område Navn Beliggenhet	Posisjon	Karakter	Lys høyde [m]	Beskrivelse Høyde over grunnen [m]	Lysvidde R G W	Sektor - farge - retning - beskrivelse				
617201 57	Drevjebugten Holandsvika, øvre Holandsvika kai	65 55.8137 013 07.8838	Fast R lvs	9,7	LA/NE 6,8	4 R G W	1	R	0,0	- 360,0	Rundtlysende
						Overrett med: Retning: Beskrivelse:	617200 17,2 Leder klar slaggrunnen ved Forneset				
617300 57	Vefsn Alterneset	65 53.8494 013 07.5202	Oc WRG 6s	8,6	Lyktehus på stativ 16,6	4.3 4 6.1	1	R	119,0	- 126,4	Fra innpå Digermulen til 130m N av Digermulen
							2	W	126,4	- 180,8	Til 205m V av nordenden av Holand kai
							3	G	180,8	- 211,0	Til inn på nordlige del av Nyborg
							4	W	211,0	- 331,2	Til 366m V av Halsøya
							5	R	331,2	- 338,8	Til innpå Marsøra
618201 57	Sandnessjøen Ulvangsøy, V	66 02.5657 012 38.9302	Q G	6,0	Lanterne på stang	2	G	0,0	- 360,0		
618300 57	Ulvangen Angarsnes	66 03.9532 012 40.3472	Oc (3) WRG 10s	8,9	FL/NB 3,0	7.6 7.2 9.9	1	G	347,8	- 30,1	Fra inn mot Angarsneset til 364m NV av Ulvangsøy V lanterne
							2	R	30,1	- 41,5	Til 308m NV av Tingvika odde
							3	W	41,5	- 50,7	Til 254m SØ av Hjartøyholman båke
							4	G	50,7	- 79,0	Til 127m N av Nordholmen
							5	W	79,0	- 79,8	Til 244m S av Kuholmen og klar S av 2,7m grunnen
							6	R	79,8	- 110,7	Til 591m SV av Litløygrunnen stang
							7	G	110,7	- 125,6	Til 248m NØ av Litløygrunnen stang
							8	R	125,6	- 179,5	Til 179m Ø av Holten
							9	W	179,5	- 184,4	Til 184m V av Svensskjæret
							10	G	184,4	- 190,2	Til 180m Ø av Svensskjæret
							11	W	190,2	- 199,0	Til 171m V av Finnkona
							12	R	199,0	- 205,7	Til innpå Angarsneslandet
619000 59	Rana Langneset Løkta ø pynt	66 08.9887 012 48.2564	Oc WRG 6s	9,5	FL/NB 2,5	7.9 7.5 10.3	1	R	198,7	- 201,0	Fra 302m Ø-av sørpynt på Søndre Mefjordholmen til 556m Ø-av sørpynt på Søndre Mefjordholmen.
							2	W	201,0	- 267,8	Til 192m N-av Ranskjær.
							3	R	267,8	- 277,1	Til 113m S-av Ranskjær.
							4	W	277,1	- 39,3	Til 252m Ø av Finnkona.
							5	G	39,3	- 41,4	Til innover land sør for lykt.
619110 59	Tjøttafjorden - Vefsenfjorden Ranskjæret	66 08.8900 012 51.4034		11,0	Lanterne på stang	3	W	0,0	- 360,0		
619500 59	Ranfjorden Feøya På Feøyas vestpynt	66 09.9135 012 57.0348	Oc (2) WRG 8s	6,6	Lyktehus på søyle 5,2	4.52 4.21 6.38	1	G	329,1	- 55,0	Fra SV av Feøya til 148m N av Brunset
							2	W	55,0	- 63,8	Til 147m S av Ranskjæret
							3	R	63,8	- 68,8	Til 232m N av Ranskjæret varde
							4	W	68,8	- 81,3	Til 147m S av Fagerneset
							5	G	81,3	- 215,3	Til 105m Ø av Rognsanden lanterne
							6	R	215,3	- 220,7	Til 115m SØ av Kalvskjæret lanterne
							7	W	220,7	- 228,3	Til klar N av Feøya
							8	G	228,3	- 234,4	Til inn på Feøya

Fyrnr. Kartnr.	Område Navn Beliggenhet	Posisjon	Karakter	Lys høyde [m]	Beskrivelse Høyde over grunnen [m]	Lysvidde R G W	Sektor - farge - retning - beskrivelse				
619704 59	Nesna Kalveskjæret	66 10.4209 012 57.9148	Q R	5,1	Lanterne/lB over trekant 0,0	2 2 2	R	0,0	-	360,0	
620001 59	Lerholmskallen	66 10.4111 013 00.4300		7,5	Lanterne på rør,(3 stk.)*	2 2 2	G	0,0	-	360,0	
620100 59	Gangstøen Levangoddden	66 09.4595 013 04.4255	Iso G 4s	0,0	Lanterne på stang m/indi* 0,0	2 2 2	1 G	0,0	-	360,0	Rundtlysende
620200 60	Rana Bardalsøya Øyas N side	66 14.0424 013 20.3091	Iso WRG 6s	18,0	FL/SC 3,0	3,8 3,5 5,4	1 G 2 W 3 R 4 W 5 R	51,9 54,9 59,9 72,4 268,2	- 54,9 - 59,9 - 72,4 - 268,2 - 270,3	Fra inn på Peperøya til 67m NV av Peperøya Til 287m SØ av Hammerøflåget Til S av Raubergene Til 255m S av Nordvikneset lanterne Til 322m S Nordvikneset.	
620402 60	Rana Nordvikneset Ranfjorden	66 14.2114 013 23.3530	FI R 3s	5,4	Lanterne på stang 4,3	2,2 2 2	1 R	0,0	-	360,0	Rundtlysende.
620800 60	Ranfjorden Sandnes På Sandneset	66 14.5135 013 31.3898	Oc (2) WRG 8s	8,3	Lyktehus på søyle 5,0	7,73 7,32 10,09	1 G 2 W 3 R 4 W 5 G 6 W 7 R	64,5 70,5 83,7 210,7 217,5 272,8 277,2	- 70,5 - 83,7 - 210,7 - 217,5 - 272,8 - 277,2 - 283,2	Fra innpå land mellom Brattfloget og Landenget til 113m N av Storhaugodden Til 106m S av Nordvikneset lanterne Til klar SØ av Tømmerneset Til V av Brattland Til 103m S av Notholodden Til 180m N av Langnesodden Til innpå land SØ av lykta	
6210P 60	Leirviken Grytneset (privat) Grytneset	66 11.8010 013 31.5240	FI W 3s	0,0	0,0	2 2 2	W	0,0	-	360,0	
621310 60	Rana Ranskjæret, indre N-av Hemnesøya	66 14.7380 013 41.9437	FI (2) W 10s	3,6	Lanterne på varde 3,7	4 4 4	1 W	0,0	-	360,0	Rundtlysende.
621500 60	Rana Straumholmen Holmens S side	66 15.4418 013 45.1744	Iso WRG 4s	7,3	FL/SC 3,0	5,2 5,2 6,5	1 R 2 W 3 R 4 W 5 G	251,8 260,0 302,6 64,8 70,0	- 260,0 - 302,6 - 64,8 - 70,0 - 80,5	Fra inn over Straumholmen til 240m S av Bustnes Til 112m NØ av Holmen Til 94m NV av Kastan(Hemneslandet) Til 142m S av Tetmoflauget(v/Fevika) Til inn på land ved Vika	
622000 60	Rana Haukneset På Haukneset	66 17.3544 014 02.6735	Oc WRG 6s	7,3	FL/NB 6,0	4,3 4 6,1	1 R 2 W 3 G 4 W 5 R 6 W 7 G	56,3 62,2 69,5 217,0 223,7 229,5 236,3	- 62,2 - 69,5 - 217,0 - 223,7 - 229,5 - 236,3 - 239,7	Fra inn på Skjånesodden til 317 m NV av Skjånesodden Til 270m SØ av Bustnes Til 120m SØ av Åsneset Til 170m NV av Koksverkkaia Til Inn på Toraneset Til 120m NV av Jernverkskaia Til innpå Langneset	

Fyrnr. Kartnr.	Område Navn Beliggenhet	Posisjon	Karakter	Lys høyde [m]	Beskrivelse Høyde over grunnen [m]	Lysvidde R G W	Sektor - farge - retning - beskrivelse				
622402 59	Rana Nesna molo Nesna	66 12.1021 013 00.6378	Iso R 2s	4,1	Lanterne på stang 2,5	0.6 	1	R	0,0	- 360,0	Rundtlysende.
622505 59	Ormtunga	66 11.3099 013 00.0855		6,0	Lanterne på stativ	 2 		G	0,0	- 360,0	
622506 59	Rognsanden	66 11.5980 012 59.7999	Iso R 2s	6,0	Lanterne på søyle	2 		R	0,0	- 360,0	
622508 59	Rognan	66 11.9711 012 59.8091	Iso R 2s	6,0	Lanterne på rør m/ galle*	2 		R	0,0	- 360,0	
622511 59	Nesnakroken-Lillesjona Sauraholmen, S	66 12.8322 012 58.5539	Q G	6,5	Lanterne på stang	 2 		G	0,0	- 360,0	
622512 59	Nesna Vikholmen, N	66 12.5919 012 58.4229	Q R	6,5	HIB på Dykdalb	2 		R	0,0	- 360,0	
622900 59	Nesnekroken og Lillesjona Sauragrunnen På grunne Ø-av holmen	66 13.2231 013 00.9017	FI (2) WRG 5s	7,5	FL/SC 11,1	4,3 4 6.1	1 2 3 4 5 6 7 8 9 10 11	R W G R W G W R G R	81,1 87,7 96,1 98,6 227,2 230,0 11,3 13,1 29,7 33,3 61,7	- 87,7 - 96,1 - 98,6 - 227,2 - 230,0 - 11,3 - 13,1 - 29,7 - 33,3 - 61,7 - 65,6	Fra klar av Sauraholmen. til 100m N av Sauraholmen. Til 141m S av Handnesholmen S-pynt. Til 143m S av Handnesneset S-pynt. Til 68m SØ av Skagaskjæret stang. Til 129m NV av Skarvskjæret. Til 113m V av Nesna kai. Til 121m Ø av Rognsanden LA. Til 259m NV av Rognan varde. Til 424m NV av Rognan varde. Til 151m N av Vikholmen N LA. Til S av Sauraholmen S lanterne.
623114 59	Nesna Svalenga	66 12.8134 012 57.7907	Iso R 2s	6,5	HIB på 3-beinet stativ 11,0	2 		R	0,0	- 360,0	
623500 60	Nesnekroken og Lillesjona Nordfjordholmen Sjona. På s pynten av holmen	66 20.4363 013 26.4911	Iso WRG 4s	25,5	FL/SC 3,5	3.7 3.5 5.4	1 2 3 4	G R W G	227,6 245,0 32,2 65,0	- 245,0 - 32,2 - 65,0 - 79,6	Fra inn over Nordfjordholmen til 48m S av holmen NØ av Nordfjordholmen. Til 105m NV av Nordodden. Til 150m S av landet ved Neset/Vemannågneset. Til inn over land ved Liksandskjæret
624000 59	Alstfjorden Handnesholmen Holmens sv pynt	66 13.6137 012 54.3018	Oc WRG 6s	6,5	FL/NB 4,0	7.9 7.5 10.3	1 2 3 4 5 6 7	G W R W G W R	268,6 296,8 297,6 23,7 42,6 176,6 205,8	- 296,8 - 297,6 - 23,7 - 42,6 - 176,6 - 205,8 - 218,8	Fra inn over Johella til 140m SV av Sauraholmen lanterne. Til 102m NØ av Svalenga lanterne. Til 210m V av Skjøgna. Til 217m SØ av Mefjordholman. Til 228m Ø av Nakken. Til klar 150m VNV av Storgrunnen (3.2m grunne). Til inn mot land ved Skjåberget.

Fyrnr. Kartnr.	Område Navn Beliggenhet	Posisjon	Karakter	Lys høyde [m]	Beskrivelse Høyde over grunnen [m]	Lysvidde R G W	Sektor - farge - retning - beskrivelse			
624016 59	Stifjorden. Handnesholmen, Ø	66 13.6665 012 54.9634	Q R	6,0	Merkestang med HIB	2	R	0,0	-	360,0
624500 59	Stifjorden Alsøyvågen Tomma	66 12.7883 012 47.8719	Iso WRG 4s	4,0	FL/SC 4,0	3.3 3 4.8	1 R 2 W 3 G 4 W 5 R	206,9 218,9 230,0 341,4 350,4	- 218,9 - 230,0 - 341,4 - 350,4 - 62,1	Fra innpå landet ved Alsøy til 74m av land Ø i Alsøyvågen Til 47m N av stang i Alsøyvågen Til 57m V av Storøya Til 184m V av Storøya Til innpå landet på Trælnesholmen
624702 59	Stifjorden Langnesholmen V av Husby	66 13.2539 012 45.5629	FI R 3s	10,6	Lanterne på stang 4,1	2.2	1 R	0,0	-	360,0 Rundtlysende.
625317 59	Stigfjorden Stokkvåggrunnen Jektvikneset	66 20.5652 012 59.3729	Q G	7,0	Lanterne på stang m.indi* 11,3	2	G	0,0	-	360,0
625318 59	Stigfjorden Stokkvågen	66 20.6791 012 59.5428	Iso R 2s	10,9	Søyle med HIB	2	R	0,0	-	360,0
625500 59	Aldersundet Kleivholmen Holmens v pynt	66 21.2219 012 58.9673	Iso WRG 6s	8,3	FL/SC 3,5	4.7 4.4 6.6	1 R 2 W 3 G 4 W 5 R 6 W 7 G 8 W 9 R	339,4 8,8 18,8 61,4 72,9 179,2 188,1 209,5 231,3	- 8,8 - 18,8 - 61,4 - 72,9 - 179,2 - 188,1 - 209,5 - 231,3 - 233,8	Fra inn over land ved Stokkvågen til 310m V av Vallaskjæran. Til 70m Ø av landet ved Nedre Leirskjerhaugen. Til 213m N av Kjerringskjæret lanterne. Til 133m S av Storskallen stang. Til 146m Ø av Kardalsflua stang. Til 318m V av Brusøya. Til 570m V av Kleivhalsodden. Til 64m V av Kleivhalsodden stang. Til inn på Kleivhalsodden stang.
625501 59	Aldra Åsleira N Helt N-av Åsgrunnen	66 24.1330 013 08.0497	Iso G 2s	2,0	LB/PC	3.4	1 G	0,0	-	360,0 Rundtlysende
625510 59	Aldersund Åsleira N av småbåthavn	66 24.0442 013 08.1585	VQ (3) W 5s		LA/PC	3.9	1 W	0,0	-	360,0 Rundtlysende
625522 59	Aldersundet Aldersund, øvre	66 23.8587 013 08.1900	Fast R lys	13,5		2.1	R	0,0	-	360,0
						Overrett med: Retning: Beskrivelse:	625524 179,5			
625524 59	Aldersundet Aldersund, nedre	66 23.9627 013 08.1879	Fast R lys	3,7		2.1	R	0,0	-	360,0
						Overrett med: Retning: Beskrivelse:	625522 179,5			

Fyrnr. Kartnr.	Område Navn Beliggenhet	Posisjon	Karakter	Lys høyde [m]	Beskrivelse Høyde over grunnen [m]	Lysvidde R G W	Sektor - farge - retning - beskrivelse			
626142 62	Kvarøyfjorden Gåsa	66 28.4575 012 56.9710		6,1	Lanterne på stang	3	R	0,0	-	360,0
626200 62	Kvarøyfjorden Bonetskjær Ved I Kvarøy	66 29.3180 012 58.3581	Oc WRG 6s	6,3	Lyktehus på søyle 6,0	8.1 7.7 10,5	1 G 2 W 3 R 4 W 5 G 6 W 7 R 8 W 9 G 10 W 11 R	154,1 159,7 176,0 265,3 277,3 299,5 305,1 334,5 353,8 19,5 29,6	- 159,7 - 176,0 - 265,3 - 277,3 - 299,5 - 305,1 - 334,5 - 353,8 - 19,5 - 37,2	Fra Ø avNordøyodden til fri Ø av 6,8m Holmskallen Til 80m V av Vikinggrunnen stang Til 103m S av molo V av Kongsvik Til 220m N av Kvinholmen Til 133m SV av Rognsteinen stang Til 151m NØ av Langvedøya Til 80m SV av Brusøya Til 109m Ø av Skarneset Til innpå skjær på vestsiden av Breivika Til 98m Ø av Gåsa Til innpå grunne NV av Gåsa
626243 62	Kvarøyfjorden Bonetskjær, S i sjø	66 29.2154 012 58.3233	Iso G 2s	4,2	Lanterne/IB over trekant	2.2	G	0,0	-	360,0
626301 62	Kvarøyfjorden Tonnesgrunnen på grunne	66 30.7285 012 59.9630	Iso G 2s	5,9	Lanterne med IB	3	G	0,0	-	360,0
626310 62	Tonnes Svartskjæret Tonnes	66 30.3766 013 00.4124	Iso W 2s	6,0	Lanterne på stang 3,2	4.5	1 W	0,0	-	360,0 Rundtlysende
626340 62	Kvarøyfjorden Skomakeren	66 31.1418 012 53.4245	Q W	6,4		3.8	W	0,0	-	360,0
626400 62	Kvarøyfjorden Vikingen På øyas S kant	66 31.9131 012 58.1666	Oc (2) WRG 8s	16,1	Lyktehus på søyle	7.73 7.32 10,09	1 R 2 W 3 G 4 W 5 R 6 W 7 G 8 W 9 R	341,7 348,2 355,9 71,4 81,4 131,9 147,0 234,3 242,7	- 348,2 - 355,9 - 71,4 - 81,4 - 131,9 - 147,0 - 234,3 - 242,7 - 250,5	Fra innpå Skagen til 156m V av Rundvedøya Til 118m Ø av Bonetskjær stang Til 73m N av Andklakken Til innpå Movikodden Til 245m NØ av Nordøyodden Til 149m V av Storvikholmen Til 202m SØ av Bjørnskjæret Til 241m NV av Brattholmen Til 5m slaggrunnslinjen N av Vedholmen
626403 62	Kvarøyfjorden Neglskjærene på grunne	66 32.0533 012 58.9475	Iso G 4s	7,0	Staget merkestang.	3	G	0,0	-	360,0
627000 59	Skibfjorden Hovsvåg På Tarholmen. Skibfjord	66 10.1256 012 40.4847	Iso WRG 6s	12,4	FL/SC 3,0	3.3 3 4.8	1 R 2 W 3 R 4 W 5 G	336,4 0,7 64,3 159,1 177,6	- 0,7 - 64,3 - 159,1 - 177,6 - 185,5	Fra inn over land ved Rundneset til V av 4,4m Skallen og 169m V Koppa Ytterskjæret varde Til 70m S av stang midt i Gleinsvågen Til 295m Ø av Utøybåen hvit lanterne Til 273m V av Hjartøbåen N stang. Til inn i Hovsvågen.

Fyrnr. Kartnr.	Område Navn Beliggenhet	Posisjon	Karakter	Lys høyde [m]	Beskrivelse Høyde over grunnen [m]	Lysvidde R G W	Sektor - farge - retning - beskrivelse				
627200 59	Dønna Engelsholmen På holmes Ø-side	66 13.1967 012 36.6126	Oc WRG 6s	14,0	FL/NB	7	1	G	123,7	- 159,7	Fra innpå land ved Nordøyskjæret til 235m NØ av Lillebøen stang.
					3,0	6	2	W	159,7	- 166,4	Til 118m V av Utøybåen lanterne
						9.6	3	R	166,4	- 174,6	Til 178m Ø av Utøybåen lanterne
							4	W	174,6	- 216,7	Til 247m NV av Valholmen
							5	R	216,7	- 270,6	Til 177m S av Langnesholmen lanterne
							6	W	270,6	- 292,6	Til 489m NØ av Kobbholmen, klar 8,5m Kobbholmgrunnen
							7	R	292,6	- 341,2	Til 114m V av Koppa Ytterskjæret
							8	W	341,2	- 343,5	Til 63m Ø av Vardhaugneset
							9	G	343,5	- 358,0	Til innpå Slåttvika
627400 59	Dønna Utøybåen Ved øyas NØ side	66 14.2843 012 36.1192	FI (2) W 5s	1,0	Lanterne på stang		1	W	0,0	- 360,0	Rundtlysende.
						2,3					
627510 59	Solvær Synstholmen Nordåsværfjorden	66 15.8136 012 25.7818	FI W 3s	12,8	Lanterne på varde		1	W	0,0	- 360,0	Rundtlysende.
					6,5	4					
627602 59	Solvær Hatholmflu Nordåsværfjorden	66 16.6511 012 29.3812	Q R	5,5	Lanterne på stang	2	1	R	0,0	- 360,0	Rundtlysende.
					6,8						
627610 59	Solvær Langskjæret Nordåsværfjorden	66 15.9858 012 29.0932	FI W 5s	7,9	LA		1	W	0,0	- 360,0	Rundtlysende.
					6,8	3.7					
627702 59	Solvær Hattholmen Nordåsværfjorden	66 17.2133 012 30.0419	FI R 3s	4,1	Lanterne på stang	2.2	1	R	0,0	- 360,0	Rundtlysende.
					3,2						
627802 59	Solvær Mørøya, V NØ av Åsvær fyr	66 17.6980 012 30.2886	FI R 3s	5,3	Lanterne på stang	2.2	1	R	0,0	- 360,0	Rundtlysende.
					5,4						
627901 59	Solvær Grasholmflu Nordåsværfjorden	66 18.0050 012 30.3931	FI G 3s	3,6	Lanterne på stang		1	G	0,0	- 360,0	Rundtlysende.
					5,3	2.1					
628002 59	Solvær Grasholmen, N SV av Solvær	66 18.3902 012 30.5609	FI R 3s	3,9	Lanterne på stang	2.2	1	R	0,0	- 360,0	Rundtlysende.
					3,8						
628500 59	Solvær Spjutøyflu NØ av Åsvær fyr	66 19.2734 012 31.0833	FI R 3s	6,3	Lanterne på stang	2.2	1	R	0,0	- 360,0	Rundtlysende.
628601 59	Solvær Nordre Spjutøyholmen Nordåsværfjorden	66 19.3565 012 31.0309	FI G 3s	5,0	Lanterne på stang		1	G	0,0	- 360,0	Rundtlysende.
					6,4	2.1					
628701 59	Solvær Steinskjæret Nordåsværfjorden	66 19.6809 012 31.5544	Q G	5,3	Lanterne på stang		1	G	0,0	- 360,0	Rundtlysende.
					6,4	1.9					

Fyrnr. Kartnr.	Område Navn Beliggenhet	Posisjon	Karakter	Lys høyde [m]	Beskrivelse Høyde over grunnen [m]	Lysvidde R G W	Sektor - farge - retning - beskrivelse				
628802 59	Solvær Rossøyholmen, SV Nordåsværfjorden	66 20.1245 012 32.9195	FI R 3s	5,2	Lanterne på stang 6,4	2,2 R G W	1	R	0,0	- 360,0	Rundtlysende.
628902 59	Solvær Kløftholmen Nordåsværfjorden	66 20.6555 012 34.6347	FI R 3s	6,0	Lanterne på stang 5,4	2,2 R G W	1	R	0,0	- 360,0	Rundtlysende.
629001 59	Solvær Hestholmen Nordåsværfjorden	66 21.0576 012 35.5426	FI G 3s	4,3	Lanterne på stang 4,0	2,1 R G W	1	G	0,0	- 360,0	Rundtlysende.
630010 59	Risvær Hongskjær Tomfjorden	66 17.0669 012 37.3685	VQ (3) W 5s	8,3	LA 8,3	R G 3,7 W	1	W	0,0	- 360,0	Rundtlysende.
630037 59	Solvær Mangvardkua Ø av Risværene	66 18.6064 012 39.9938	Iso G 2s	7,0	Lanterne på stang 6,0	R G 3,9 W	1	G	0,0	- 360,0	Rundtlysende
630410 59	Tomfjorden Sledholmgrunnen	66 18.8260 012 46.1268		6,6	9,0	R G 3 W		W	0,0	- 360,0	
630500 59	Sjona Lommøyodden N på Lommøy	66 18.9234 012 47.8190	FI WRG 5s	7,0	FL/SC 3,0	5,9 5,5 8 R G W	1 2 3 4 5 6 7 8	G W R G W R W G	34,5 53,7 65,2 148,7 214,2 221,2 236,6 245,3	- 53,7 - 65,2 - 148,7 - 214,2 - 221,2 - 236,6 - 245,3 - 248,5	Fra 34,5 grader til 142m NV-av Lammøgaltan stang. Til 139m S-av Hongskjærene lanterne. Til 50m V-av Fløskjæret. Til 450m SØ-av Svenholmskjæran. Til 129m NV-av Storskallen stang. Til 169m SØ-av Odøyflua lanterne. Til 182m NV-av Kjerringskjær lanterne. Til 248,5 grader og inn på Småholman
631009 59	Onøy Hønsnesgrunnen Vest i Hestøysundet	66 21.9660 012 50.2218	Iso G 2s	8,0	9,7	R G 3 W		G	0,0	- 360,0	
631010 59	Sjona Kjerringskjær N av Tomma	66 19.6614 012 52.4821	Q W	10,1	Lanterne på varde 7,9	R G 3,4 W	1	W	0,0	- 360,0	Rundtlysende.
631120 59	Sjona Odøyflua	66 20.8685 012 54.7710	Iso W 2s	7,0	Lanterne	R G 3 W		W	0,0	- 360,0	
631200 59	Sandvær Lille Mangvarden På Fangholmen	66 19.8591 012 40.2283	Iso WRG 6s	11,0	FL/SC 6,0	3,8 3,5 5,4 R G W	1 2 3 4 5	G W R W G	2,6 7,1 19,2 195,7 200,9	- 7,1 - 19,2 - 195,7 - 200,9 - 203,1	Fra innpå Mangvardkua til 119m V av Mangvardkua grønn lanterne. Til 300m Ø av Hongskjær hvit lanterne og Ø av Sørskallen 5.6m grunne Til 100m Ø av Hamnskjæran rød lanterne Til 150m V av Tellemannen Til inn på Tellemannen.















Fyrnr. Kartnr.	Område Navn Beliggenhet	Posisjon	Karakter	Lys høyde [m]	Beskrivelse Høyde over grunnen [m]	Lysvidde R G W	Sektor - farge - retning - beskrivelse				
631248 59	Solvær Hamnholmgrunnen V av Kalvholman	66 21.5386 012 41.2583	Iso R 2s	7,0	Lanterne på stang 8,2	3.2 	1	R	0,0	- 360,0	Rundtlysende
631254 59	Solvær Kveitholmgrunnen Ø av Kveitholmen	66 19.6322 012 39.6017	Q R	7,0	Lanterne på stang 9,2	2.7 	1	R	0,0	- 360,0	Rundtlysende
631500 59	Trolldøyviken Vågholmen Åsværffjord	66 18.1188 012 23.5356	FI WRG 5s	15,2	FL/SC 3,5	5.9 5.5 8 	1	R	339,4	- 352,0	Fra inn over Storlangtaren til 643m V av Hombakskjæran.
							2	W	352,0	- 12,0	Til 290m Ø av Ertneskjæran.
							3	G	12,0	- 55,9	Til 270m N av Seisundholman.
							4	W	55,9	- 89,2	Til 455m S av lleskjæran
							5	R	89,2	- 172,6	Til 850m Ø av Torskjæret.
							6	W	172,6	- 178,9	Til 304m V av holme S av Tussøya.
							7	G	178,9	- 206,4	Til klar Ø av Djupbåen.
							8	W	206,4	- 221,1	Til 143m NV av Ravnen stang.
							9	R	221,1	- 231,3	Til klar av Storgjessøya.
631564 59	Solvær Vågholmen, Ø Vågholmens Ø-side	66 18.1445 012 23.7787	Q R	9,0	Lanterne på stang 5,0	2.7 	1	R	0,0	- 360,0	Rundtlysende
632000 59	Trolløyvika Kvartelsøy Solværøyan	66 20.9480 012 30.0964	Iso WRG 6s	6,5	Lyktehus på søyle 6,4	5 4 6 	1	R	255,9	- 25,1	Fra nordre kant av Eskjæret til 319m V av Kvannskjæret
							2	G	25,1	- 45,0	Til 129m V av Ramnen stang
							3	W	45,0	- 50,8	Til 90m Ø av Husøyflua stang
							4	R	50,8	- 64,7	Til fri S av Sautrettholmen
632101 59	Trolløyvika Ørnholmskjæret Ørnholmen	66 21.0180 012 31.1719	FI G 3s	5,7	Lanterne på stang 6,0	2.1 	1	G	0,0	- 360,0	Rundtlysende.
632202 59	Lunderøysundet Leirholmen SØ på Leirholmen	66 21.2600 012 31.9872	FI R 3s	4,5	Lanterne på stang 0,0	2.2 	1	R	0,0	- 360,0	Rundtlysende.
632302 59	Solvær Flatskjær Lunderøysundet	66 21.4880 012 32.7031	FI R 3s	4,3	Lanterne på stang 4,0	2.2 	1	R	0,0	- 360,0	Rundtlysende.
632401 59	Solvær Slåtterøysnaget Lunderøysundet	66 21.4597 012 32.8035	FI G 3s	6,3	Lanterne på stang 6,0	2.1 	1	G	0,0	- 360,0	Rundtlysende.
632502 59	Lunderøysundet Geitskjærsnaget S for Geitskjeret	66 21.4712 012 33.7079	FI R 3s	5,1	Lanterne på stang 5,4	2.2 	1	R	0,0	- 360,0	Rundtlysende.
632602 59	Solvær Moflaget, S Lunderøysundet	66 21.8285 012 34.1642	Q R	3,6	Lanterne på stang 6,0	2 	1	R	0,0	- 360,0	Rundtlysende.
632701 59	Solvær Moflaget, midtre Lunderøysundet	66 21.9554 012 34.4249	FI G 3s	3,6	Lanterne på stang 0,0	2.1 	1	G	0,0	- 360,0	Rundtlysende.

Fyrnr. Kartnr.	Område Navn Beliggenhet	Posisjon	Karakter	Lys høyde [m]	Beskrivelse Høyde over grunnen [m]	Lysvidde R G W	Sektor - farge - retning - beskrivelse				
632801 59	Solvær Moflaget, N Lunderøysundet	66 22.1007 012 34.7503	Q G	3,9	Lanterne på stang 6,0	<div><div></div><div>1,9</div><div></div></div>	1	G	0,0	- 360,0	Rundtlysende grønn.
632901 59	Lunderøysundet Bukkholmgrunnen V for Bukkholmen	66 22.3962 012 35.6121	Q G	3,8	Lanterne på stang 7,0	<div><div></div><div>1,9</div><div></div></div>	1	G	0,0	- 360,0	Rundtlysende.
633000 59	Lunderøysundet Bukkholmen Øst av Lovunden	66 22.4610 012 35.8204	Iso WRG 6s	5,4	FL/SC 3,8	<div><div>3,87</div><div>3,58</div><div>5,55</div></div>	1	G	46,7	- 51,8	Fra inn på Straumøy til Bukkholmgrunnen lanterne
							2	W	51,8	- 157,6	Til inn på Lunderøya NØ pynt
							3	R	157,6	- 177,3	Til klar Ø av Kvitgrunnen 4m og 210 m til skjæret
							4	W	177,3	- 199,8	Til 200m V av Lamøybåen lanterne
							5	G	199,8	- 215,6	Til klar Ø av 1m Lamøybåen og 235m Ø av lanterne
							6	W	215,6	- 225,4	Til 145m NV av Lamøyskolten lanterne
							7	R	225,4	- 237,0	Til innpå Lamøyskolten
633020 59	Solvær Bakskkjærtaren Ved Lovundvika	66 23.9070 012 29.3122	Q W	14,0	LA/SC 20,5	<div><div></div><div></div><div>3,8</div></div>	1	W	0,0	- 360,0	Rundtlysende
633022 59	Solvær Oddflu NØ for Svenningen	66 24.0139 012 32.9563	Iso R 2s	13,3	Lanterne på stativ med o* 17,5	<div><div></div><div></div><div></div></div>		R	0,0	- 360,0	
633023 59	Solvær Seiskjæran NØ for Svenningen	66 23.6800 012 34.3452	Iso G 2s	9,0	HIB 11,5	<div><div></div><div>3</div><div></div></div>		G	0,0	- 360,0	
633024 59	Solvær Oddskjær NØ for Svenningen	66 23.8783 012 33.3646	Q R	12,0	Lanterne på stativ med o* 18,7	<div><div>3</div><div></div><div></div></div>		R	0,0	- 360,0	
633025 59	Solvær Lamøybåen N for Straumøya	66 23.2173 012 36.7832	Q G	9,0	 10,2	<div><div></div><div>3</div><div></div></div>		G	0,0	- 360,0	
633026 59	Solvær Pålholmen, N N av Svenningen	66 23.6637 012 33.8352	Iso R 2s	9,0	HIB 10,3	<div><div>3</div><div></div><div></div></div>		R	0,0	- 360,0	
633028 59	Solvær Svenningflua NØ av Svenningen	66 23.2140 012 35.1336	Q R	9,0	 13,0	<div><div>3</div><div></div><div></div></div>		R	0,0	- 360,0	
633030 59	Solvær Skolten N på Lamøya	66 22.9857 012 37.4344	Q W	10,3	 10,0	<div><div></div><div></div><div>3</div></div>		W	0,0	- 360,0	
633527 59	Sleneset Lamøy, V Ø for Lamøya	66 22.4599 012 37.1833	Q G	6,3	Lanterne på stang 8,1	<div><div></div><div>3</div><div></div></div>	1	G	0,0	- 360,0	Rundtlysende
633529 59	Solvær Lamøy, S SV for Lamøya	66 22.2471 012 37.2392	Q G	7,3	LA+IB/NB 11,5	<div><div></div><div>3,3</div><div></div></div>	1	G	0,0	- 360,0	Rundtlysende

Fyrnr. Kartnr.	Område Navn Beliggenhet	Posisjon	Karakter	Lys høyde [m]	Beskrivelse Høyde over grunnen [m]	Lysvidde R G W	Sektor - farge - retning - beskrivelse				
633531 59	Sleneset Sleneset, Ø Lamøysundet	66 21.8633 012 37.1302	Q G	7,6	Lanterne på stang m/indi* 6,0		1	G	0,0	- 360,0	Rundtlysende
633532 59	Solvær Lamøyskjærene Vest av Lamøy	66 22.5292 012 36.9655	Q R	6,6	Lanterne på stang 11,5		1	R	0,0	- 360,0	Rundtlysende
633533 59	Nordsolvær Nordsolvær, S Lamøysundet	66 22.3527 012 37.7931	Q G	7,5	HIB 9,8		1	G	0,0	- 360,0	Rundtlysende
633534 59	Sleneset Straumøya, NØ S for Lamøya	66 22.1753 012 37.1808	Iso R 2s		HIB 0,0		1	R	0,0	- 360,0	Rundtlysende
633535 59	Sleneset Lamøysundet, Ø N for Nordsolvær	66 22.5848 012 38.0754	Q G	9,5	Lanterne på stake med op* 9,0			G	0,0	- 360,0	
633536 59	Sleneset Sleneset, N Lamøysundet	66 22.0614 012 37.2423	Iso R 2s	7,0	Lanterne på stang m. ind* 14,5		1	R	0,0	- 360,0	Rundtlysende
633538 59	Sleneset Sleneset, V Lamøysundet	66 21.8773 012 37.0338	Q R	7,5	Lanterne på stang m/indi* 6,0		1	R	0,0	- 360,0	Rundtlysende
633540 59	Sleneset Lamøysundet, S Lamøysundet	66 22.2053 012 37.4444	FI (2) W 5s	7,7	HIB 9,2		1	W	0,0	- 360,0	Rundtlysende
633542 59	Sleneset Lamøy, SØ Lamøysundet	66 22.3829 012 37.7142	Q R	7,6	HIB 9,2			R	0,0	- 360,0	
633544 59	Sleneset Lamøysundet, V Ø på Lamøya	66 22.4614 012 37.7991	Q R	8,0	Lanterne på stake med op* 8,0			R	0,0	- 360,0	
633546 59	Sleneset Lamøysundet Ø av Lamøy	66 22.5535 012 37.9341	Iso R 2s	7,6	Lanterne på stake med op* 13,5			R	0,0	- 360,0	
633550 0	Sleneset Nordsolvær, V Lamøysundet	66 22.4372 012 37.8444	Fast lys yellow	5,0	Indirekte belysning 3,0						
633600 59	Solvær Bremholmen Ø av Sleneset	66 22.2143 012 39.1608	Oc (2) WRG 8s	9,5	FL/SC 5,0		1 2 3 4 5	R W G W R	135,9 145,4 190,1 219,4 251,8	- 145,4 - 190,1 - 219,4 - 251,8 - 265,6	Fra NØ av Lamøya til 248m Ø av Skolten LA Til 213m V av Leirskjær LA Til 97m Ø av Hundholmen Til 154 N av Svartskjærskallen LA Til kloss innpå Reløy

Fyrnr. Kartnr.	Område Navn Beliggenhet	Posisjon	Karakter	Lys høyde [m]	Beskrivelse Høyde over grunnen [m]	Lysvidde R G W	Sektor - farge - retning - beskrivelse				
633702 59	Solvær Lamøy Ø av Lamøy	66 22.6108 012 37.9346	Q R	16,3	Lanterne på varde 7,5	2 3 4	1	R	0,0	- 360,0	Rundtlysende.
633760 59	Solvær Leirskjær V av Hundodden	66 23.1983 012 39.8939	VQ (6) W LFI 10s	12,0	Lanterne på stang 10,5	3 3,7 4	1	W	0,0	- 360,0	Rundtlysende
633770 59	Kvitvær Svartskjærskallen Nord av Kvitvær	66 22.8074 012 44.3646	Q W	15,0	Lanterne på stang 21,0	3 5,5 4	1	W	0,0	- 360,0	Rundtlysende
634010 59	Solvær Kvitingen N av Svenningfluene	66 24.3294 012 34.9926	Q W	10,3	Lanterne på varde 8,8	3 3,4 4	1	W	0,0	- 360,0	Rundtlysende.
634500 59	Sjona Eggeløysa NØ Solvær	66 23.7370 012 45.3720	Iso WRG 4s	31,5	FL/SC 3,0	4,6 4,3 6,5	1 2 3 4 5 6 7 8 9 10 11 12	G W R G W R W G W W G	315,2 315,8 323,6 30,6 43,5 54,6 107,6 164,0 166,9 175,1 194,2 197,0	- 315,8 - 323,6 - 30,6 - 43,5 - 54,6 - 107,6 - 164,0 - 166,9 - 175,1 - 194,2 - 197,0 - 220,8	Fra 315 grader til 52m SV-av F-skallen stang. Til 221m Ø-av Kjerringskjær lanterne. Til 83m V av Leiholmen Til 230m NV av Tellemannen. Til 766m NV av Tellemannen. Til klar N av 3,9m Innersolværrevet grunne. Til 131m V-av Sørværbåen stang. 145m Ø-av Sørværbåen stang. Til 136m V-av Svartbalskjæret. Til 47m Ø-av Søndre Korsholmen. Til 73m V-av Indre Korsholmen stang. Til 220.5 grader
634550 59	Onøy Lamøykalven, S Vomma	66 23.7987 012 47.0745	Iso W 2s	8,0	12,0	3 3 4		W	0,0	- 360,0	
634800 59	Lurøy Langdraget V av Lurøy	66 24.4969 012 46.8174	FI R 3s	5,0	Lanterne på stang 0,0	1,5 3 4	1	R	0,0	- 360,0	Rundtlysende.
635000 59	V av Lurøy Lurøy På Oterholmen	66 24.7357 012 47.5228	Iso WRG 4s	6,8	FL/SC 4,2	3,3 3 4,8	1 2 3 4 5 6 7 8	G W R G W R W G	20,1 35,9 43,1 167,6 170,5 173,4 231,4 233,8	- 35,9 - 43,1 - 56,0 - 170,5 - 173,4 - 231,4 - 233,8 - 240,3	Fra kloss V av Lamøya til 71m V av Lamøyskjæran Til 77m Ø av langdraget lanterne Til innpå Langdraget varde. Fra kloss av Kjeskjæran til 296m Ø av Belsøybåen lanterne Til 56m V av Svartskjærskallen stang Til 52m S av Flatskjærgrunnen stang Til 53m N av de små skjæra Ø av Flatskjæret Til innpå Lyngøya
635228 59	Lurøy Floholmen, S	66 22.9398 012 47.4860	Iso R 2s	7,0	Lanterne på stang	3 3 4		R	0,0	- 360,0	
635231 59	Lurøy Segelneset V Onøy	66 23.1675 012 47.9558	Iso G 2s	7,5	Lanterne på stang 4,5	2 2 4		G	0,0	- 360,0	

Fyrnr. Kartnr.	Område Navn Beliggenhet	Posisjon	Karakter	Lys høyde [m]	Beskrivelse Høyde over grunnen [m]	Lysvidde R G W	Sektor - farge - retning - beskrivelse			
635240 59	Lurøy Storvikflua	66 23.3952 012 47.8083	Q W	7,0	Stang med HIB	<div><div></div><div></div><div>2</div></div>	W	0,0	- 360,0	
635300 0	Onø Gåsvågen N av Onø	66 23.7746 012 50.1073		5,5	IB	<div><div></div><div></div><div></div></div>				
635343 59	Lurøy Ørnvikskjærene V Onøy	66 23.5459 012 49.0101	Iso G 2s	7,0	HIB på eksisterende anle* 8,0	<div><div></div><div>2</div><div></div></div>	G	0,0	- 360,0	
635344 59	Lurøy Buskholmen	66 23.6357 012 48.8400	Iso R 2s	7,0	HIB på eksisterende stan*	<div><div>2</div><div></div><div></div></div>	R	0,0	- 360,0	
635346 59	Lurøy Hestholmen, S	66 23.6512 012 49.4546	Iso R 4s	6,5	HIB på stang	<div><div>2</div><div></div><div></div></div>	R	0,0	- 360,0	
635400 0	Lurøy Hestholmen nordøstre	66 23.7681 012 49.9263	Fast lys yellow	2,0	IB på rørstativ 2,0	<div><div></div><div></div><div></div></div>				
635405 59	Lurøy Naustholmen, S	66 23.9494 012 50.3827	Iso G 2s	7,4	Lanterne / IB over treka*	<div><div></div><div>3</div><div></div></div>	G	0,0	- 360,0	
635407 59	Lurøy Sjåholman	66 24.0988 012 50.3670	Iso G 2s	5,5	Lanterne/IB over trekant	<div><div></div><div>3</div><div></div></div>	G	0,0	- 360,0	
635500 59	Lurøy Sjåholmskjæret NV Onøy	66 24.2264 012 50.4337	FI W 3s	4,5	Lanterne på stang 4,1	<div><div></div><div></div><div>3.7</div></div>	1 W	0,0	- 360,0	Rundtlysende
635508 59	Lurøy Ørnholmene, S	66 24.2938 012 50.1904	Q R	5,6		<div><div>3</div><div></div><div></div></div>	R	0,0	- 360,0	
635509 59	Lurøy Sjåholmskjæran, N	66 24.2824 012 50.3234	Q G	7,1	Lanterne på stang	<div><div></div><div>3</div><div></div></div>	G	0,0	- 360,0	
635611 59	Lurøy Tyvholmskjæret SV av Lurøy	66 24.5195 012 50.4851	Iso G 2s	5,4	Lanterne på stang 6,1	<div><div></div><div>1.5</div><div></div></div>	1 G	0,0	- 360,0	Rundtlysende.
635612 59	Lurøy Ørnholmen, Ø i sjø	66 24.4974 012 50.2565	Iso R 2s	6,0	Lanterne på stang	<div><div>1.5</div><div></div><div></div></div>	R	0,0	- 360,0	
635720 59	Lurøy Knottan, Ø	66 25.1724 012 49.5985		5,8	Lanterne på jernstang	<div><div></div><div></div><div>3.8</div></div>	W	0,0	- 360,0	

Fyrnr. Kartnr.	Område Navn Beliggenhet	Posisjon	Karakter	Lys høyde [m]	Beskrivelse Høyde over grunnen [m]	Lysvidde R G W	Sektor - farge - retning - beskrivelse				
635721 59	Lurøy Skjervikskjæret V-side Lurøy	66 25.4027 012 49.7240	Iso G 2s	4,9	Lanterne på stang 4,3		1	G	0,0	- 360,0	Rundtlysende.
635722 59	Lurøy Svartskjæran, Ø	66 25.4372 012 49.3859	Iso R 2s	5,5	Lanterne/IB over trekant			R	0,0	- 360,0	
635800 59	Lurøy Knottan V Lurøy	66 25.0446 012 49.1551	Iso W 2s	7,0	Lanterne på stang 5,5		1	W	0,0	- 360,0	Rundtlysende.
635924 59	Lurøy Hagen, S	66 25.9087 012 49.3298	Iso R 2s	5,5	Lanterne / IB over treka*			R	0,0	- 360,0	
636000 62	Lurøy Hagenholmen V av Lurøy	66 26.0942 012 49.4713	Oc (2) RG 8s	8,5	FL/NB 6,3		1 2 3	R G R	348,9 354,9 176,1	- 354,9 - 176,1 - 190,8	Fra inn over Sjøvika til 49m Ø av Knottan Ø LA. Til 36m V av Langvardskjæret LA Til inn over Frydholmen.
636010 0	Lurøy Hagenholmen, V	66 26.0965 012 49.4570			IB 2,4						
636100 0	Lurøy Sandholmen østre På land	66 26.2568 012 49.3484	Fast lys yellow	2,6	IB på rørstativ 3,0						
636127 62	Lurøy Ytterhagensundet, S	66 26.2788 012 49.5288	Iso G 2s	5,6	Lanterne/IB over trekant			G	0,0	- 360,0	
636229 62	Lurøy Langvardsundet, SØ Langvardsundet	66 26.5301 012 49.4724	Iso G 2s	5,6	Lanterne / IB over treka*			G	0,0	- 360,0	
636230 62	Lurøy Langvardskjæret i sjø	66 26.8356 012 49.3940	Q W	6,5	Lanterne/ IB over trekant			W	0,0	- 360,0	
636231 62	Lurøy Langvardsundet Langvardsundet	66 26.6975 012 49.4312	Iso G 2s	5,5	Lanterne / IB over treka*			G	0,0	- 360,0	
636240 62	Lurøy Matskjæret Matskjærfjorden	66 27.6818 012 51.6502		6,5	Lanterne på stang			W	0,0	- 360,0	
636300 0	Lurøy Langvardsundet sv.	66 26.5481 012 49.3597		2,1	IB på stang 2,2						
636400 0	Lurøy Langvardsundholman	66 26.7650 012 49.2979			IB på stang 2,2						

Fyrnr. Kartnr.	Område Navn Beliggenhet	Posisjon	Karakter	Lys høyde [m]	Beskrivelse Høyde over grunnen [m]	Lysvidde R G W	Sektor - farge - retning - beskrivelse				
636500 62	Lurøy Sørvær V av Lurøy	66 26.2341 012 46.0520	Iso WRG 6s	21,0	Lyktehus 3,3	<div><div>3.3</div><div>3</div><div>4.8</div></div>	1	R	354,8	- 18,9	Fra V av Lamøyskjæran til 68m V av Tellemannen
							2	W	18,9	- 100,5	Til 104m S av Tjørnholmskjær
							3	G	100,5	- 183,0	Til 82m Ø av Kjeskjæran
							4	W	183,0	- 210,0	Til 157m V av Grytøygrunnen stang
							5	R	210,0	- 233,9	Til 184m NV av Matskjær varde
							6	G	233,9	- 238,2	Til 97m SØ av Matskjær lanterne
							7	W	238,2	- 242,9	Til 132m N av Langvardskjæret lanterne
							8	R	242,9	- 309,4	Til inn mot Knottan.
636730 62	Lurøy Belsøybåen Belsbåen	66 27.8044 012 45.8416		7,8	Lanterne på staget stang	<div><div></div><div></div><div>3.8</div></div>	W	0,0	- 360,0		
637000 62	Hestmandøy Anklakken På Indreskjær Hestmona S-side	66 31.0163 012 51.8498	FI WRG 5s	12,5	FL/SC 3,5	<div><div>4.5</div><div>4.2</div><div>6.4</div></div>	1	R	195,8	- 216,2	Fra inn over Movikodden til 102m SØ av Indre Kvitingen.
							2	W	216,2	- 247,6	Til 121m NV av land på Vikingen.
							3	G	247,6	- 29,3	Til 96m NV av Breitaren stang
							4	W	29,3	- 34,9	Til 58m SØ av Bukkøybåen stang
							5	R	34,9	- 39,8	Til 80m NV av Bukkøybåen stang
							6	W	39,8	- 44,2	Til SØ Bukkøya og 130m SØ av Kalvholmen
							7	G	44,2	- 58,5	Til inn over Bukkøya.
637044 62	Hestmandøy Hestmona	66 31.2658 012 50.6662	Q R	6,9	Lanterne / IB over treka*	<div><div>3</div><div></div><div></div></div>	R	0,0	- 360,0		
637046 62	Hestmandøy Bryggneset	66 31.0696 012 49.5983	Iso R 2s	6,4	Lanterne / IB over treka*	<div><div>3</div><div></div><div></div></div>	R	0,0	- 360,0		
637047 62	Hestmandøy Kleivholmen	66 31.2977 012 51.4907	Iso G 2s	5,5	Lanterne på stang	<div><div></div><div>3</div><div></div></div>	G	0,0	- 360,0		
637051 62	Hestmandly Kleivholmflua	66 31.2390 012 51.0380	Q G		Lanterne på jernstang	<div><div></div><div>3</div><div></div></div>	G	0,0	- 360,0		
637053 62	Hestmandøy Tennskjæret	66 31.1694 012 50.3018	Iso G 2s	6,9	Lanterne/IB over trekant	<div><div></div><div>3</div><div></div></div>	G	0,0	- 360,0		
637055 62	Hestmandøy Storneset, V	66 30.9505 012 48.4028	Q G	7,2		<div><div></div><div>3</div><div></div></div>	G	0,0	- 360,0		
637060 62	Hestmandøy Kloholmen Nesøyfjorden	66 30.7492 012 48.7981		9,6	Lanterne på stang	<div><div></div><div></div><div>3.8</div></div>	W	0,0	- 360,0		
637100 62	Hestmandøy Store Selsøy Ytre Selsøyvåg	66 33.5757 012 50.1746		6,7	Lyktehus på søyle 6,2	<div><div>7.6</div><div>7.2</div><div>9.9</div></div>	1	R	72,7	- 107,0	Fra 53m N av Vesterøskjær til 50m N av Lererskjæret lanterne
							2	W	107,0	- 110,8	Til 103m S av skjærene ved Singsholmene varde
							3	G	110,8	- 207,0	Til 108m Ø av holme Ø av Lamøya
							4	W	207,0	- 210,8	Til 127m V av Nordøskallen lanterne
							5	R	210,8	- 226,8	Til innpå grunnene NV av Nordøyodden

Fyrnr. Kartnr.	Område Navn Beliggenhet	Posisjon	Karakter	Lys høyde [m]	Beskrivelse Høyde over grunnen [m]	Lysvidde R G W	Sektor - farge - retning - beskrivelse				
637140 62	Hestmandøy Nordøyskallen	66 34.2105 012 51.2722	Q W	7,5		<div><div></div><div></div><div>3.8</div></div>	W	0,0	-	360,0	
637141 62	Hestmandøy Selsøyvågen Hestmona	66 33.7776 012 50.6126	Iso G 4s	6,5	HIB	<div><div></div><div></div><div>1.5</div></div>	G	0,0	-	360,0	
637142 62	Hestmandøy Lamøy, S	66 33.6872 012 49.6162	Iso R 2s	6,5		<div><div></div><div></div><div>1.5</div></div>	R	0,0	-	360,0	
637143 62	Hestmandøy Leverskjeret Hestmona	66 33.6421 012 49.3598	Iso G 2s	6,2	HIB	<div><div></div><div></div><div>1.5</div></div>	G	0,0	-	360,0	
637510 55	Tåvær - Kilvær Svartskjærtaren Vest av Bukkøya	65 45.4206 012 01.4354	FI W 5s	5,0	Lanterne på stang 9,5	<div><div></div><div></div><div>4.5</div></div>	1 W	0,0	-	360,0	Rundtlysende.
637701 55	Tåvær - Kilvær Ytstøya, V Ytstøya V	65 46.4143 012 01.1412	Q G	3,8	Lanterne på stang 6,5	<div><div></div><div></div><div>1.9</div></div>	1 G	0,0	-	360,0	Rundtlysende.
637902 55	Tåvær - Kilvær Lågskjærgrunnen, V Ø av Oksøya	65 47.3381 012 00.7867	Q R	3,3	Lanterne på stang 7,3	<div><div></div><div></div><div>2</div></div>	1 R	0,0	-	360,0	Rundtlysende.
638124 55	Tåvær-Kilvær Søre Pegrunnen Øst om Kilvær	65 48.2322 011 59.8706	Iso R 2s	44,0	Lanterne på stang 7,6	<div><div></div><div></div><div>3</div></div>	1 R	0,0	-	360,0	Rundtlysende
638125 55	Tåvær-Kilvær Vesterskjæret Øst om Kilvær	65 48.4798 012 00.5720	Iso G 2s	5,0	Lanterne på stang 8,0	<div><div></div><div></div><div>2.8</div></div>	1 G	0,0	-	360,0	Rundtlysende
638326 55	Tåvær-Kilvær Kobskjærene Vest for Skogsholmen	65 48.7844 012 00.6173		5,5	Lanterne på stang 8,0	<div><div></div><div></div><div>3</div></div>	1 R	0,0	-	360,0	Rundtlysende
638327 55	Tåvær-Kilvær Runddelslua Vest om Runddelen	65 49.7562 012 00.7907	Iso G 2s	5,5	Lanterne på stang 7,5	<div><div></div><div></div><div>2.8</div></div>	1 G	0,0	-	360,0	Rundtlysende
638500 55	Tåvær - Kilvær Skogsholmen Holmens n pynt	65 49.4426 012 02.6460	Iso WRG 6s	3,8	LA/SC 6,0	<div><div></div><div></div><div>3.4</div><div>3.2</div><div>5</div></div>	1 G	55,5	-	57,7	Fra inn over Skogsholmen. Til 196m NV av Kobskjærene LA, klar NV av Skogshl
							2 W	57,7	-	63,0	Til 96m SØ av Eggeløysa.
							3 R	63,0	-	180,2	Til 93m Ø av Sjøslua stang.
							4 W	180,2	-	188,9	Til 196m Ø av Sjøslua stang og klar V av Ytre Jargrunnskjæret. MERK: -4,3m grunne i hvit sektor, Ø av Sjøslua stang.
							5 G	188,9	-	216,2	Til 116m SØ av Enakkene stang.
							6 W	216,2	-	217,6	Til 127m NV av Enakken varde.
							7 R	217,6	-	234,3	Til over Slåtterøyslua stang.

Fyrnr. Kartnr.	Område Navn Beliggenhet	Posisjon	Karakter	Lys høyde [m]	Beskrivelse Høyde over grunnen [m]	Lysvidde R G W	Sektor - farge - retning - beskrivelse				
638800 56	Kilvær Slegeskjærene, SØ SV av Skålvær	65 50.9387 012 07.1634	Q R	8,3	Lanterne på stang 5,5	2 2,1 2,1	1	R	0,0	- 360,0	Rundtlysende
639002 56	Kilværfjorden Kalvholmen Sørvær	65 51.4271 011 58.4858	FI R 3s	5,4	Lanterne på stang 3,5	2,2 2,2 2,2	1	R	0,0	- 360,0	Rundtlysende.
639101 56	Kilværfjorden Slåttholmslua Sørvær	65 51.6504 011 58.4686	FI G 3s	3,4	Lanterne på stang 7,2	2,1 2,1 2,1	1	G	0,0	- 360,0	Rundtlysende.
639200 56	Tåvær - Kilvær Kinnarøytaren 01.01.1958	65 52.4141 011 56.9976	Iso WRG 4s	5,8	Lyktehus på stativ 13,0	3,4 3,1 5	1	G	286,9	- 293,4	Fra stang Ø av lykta til midt i sundet østover og klar sør av 3,4m grunnen øst i løpet.
							2	R	293,4	- 96,9	Til midt i løpet mellom Bøksla og Bøksla lanterne, og nertopp fri N av 2,4m grunnen i løpet..
							3	G	96,9	- 106,4	Til 91meter N av Bøksltaren.
							4	W	106,4	- 111,1	Til 238 meter S av Breitaren.
							5	R	111,1	- 127,0	Til inn over fallene ved Mærra.
639502 56	Kilværfjorden Sevøygrunnen, V Skålvær V	65 52.5896 012 07.4353	Q R	3,3	Lanterne på stang 7,5	2,6 2,6 2,6	1	R	0,0	- 360,0	Rundtlysende.
639610 56	Brødreskjærene - Brasøy Frelsesarmeen S for Oterholmen	65 52.8564 012 07.9471	Q W	6,1	Lanterne på stang 6,5	3,5 3,5 3,5	1	W	0,0	- 360,0	Rundtlysende.
639701 56	Kilværfjorden Brennagrunnen, NØ Skålvær N	65 53.2392 012 09.6642	FI G 3s	4,5	Lanterne på stang 8,5	2,1 2,1 2,1	1	G	0,0	- 360,0	Rundtlysende.
639802 56	Kilværfjorden Brennagrunnen, N Skålvær N	65 53.2254 012 09.4333	FI R 3s	4,8	Lanterne på stang 8,5	2,2 2,2 2,2	1	R	0,0	- 360,0	Rundtlysende.
639910 55	Lisøyråsa Gulløygrunnen S for Gulløya	65 45.4424 012 12.2648		3,6	Lanterne på stang 8,0	3,4 3,4 3,4	1	W	0,0	- 360,0	Rundtlysende.
640000 55	Lisøyråsa Trollholmgrunnen Lisøyråsa	65 46.9797 012 09.6798	Iso WRG 4s	8,0	Lyktehus på stativ 3,8	3,75 3,48 5,41	1	G	175,4	- 187,5	Fra 218m Ø av Tenskjæret til 121m Ø av Navaren
							2	W	187,5	- 190,5	Til 135m V av Grunnvænavaren
							3	R	190,5	- 329,1	Til 223m V av Gulløygrunnen lanterne
							4	W	329,1	- 337,0	Til 232m Ø av Sommervoksteren jernstang
							5	G	337,0	- 344,6	Til 192m V av Sommervoksteren varde
							6	W	344,6	- 351,3	Til 219m Ø av Sotgrundene jernstang
							7	R	351,3	- 358,3	Til 708m V av N Sotgrundene jernstang
							8	W	358,3	- 3,5	Til 490m Ø av Taren jernstang
							9	G	3,5	- 8,9	Til innpå Gråøyene.
6400P 57	Dønna Grimsøy privat Grimsøy nø-pynt	66 07.4573 012 28.3469	FI W 3s		PR			W	0,0	- 360,0	

Fyrnr. Kartnr.	Område Navn Beliggenhet	Posisjon	Karakter	Lys høyde [m]	Beskrivelse Høyde over grunnen [m]	Lysvidde R G W	Sektor - farge - retning - beskrivelse				
640500 56	Skålvær - Brasøy Skålvær Lysthusøy ø side	65 51.4857 012 10.8416	Iso WRG 6s	6,5	FL/SC 3,0	3,3 3 4,8	1	G	170,6	- 175,5	Fra inn over Skålvær. Til 38m Ø av varde på Lissørnøya
							2	W	175,5	- 177,6	Til 51m V av Ørnøygrunnen LA
							3	R	177,6	- 2,2	Til 41m V av Omnskjæret.
							4	W	2,2	- 3,5	Til 132m Ø av Navaren.
							5	G	3,5	- 16,8	Til inn over Lysthusøya
640502 0	Mindtangundet Pålholmen S Vest i Mindtangundet	65 48.5476 012 29.5007	Fast lys yellow	6,0	LA/IB/NB 11,5						
641002 56	Skålvær - Brasøy Lamskjærtaren Nord av Skålvær	65 52.3361 012 10.7338	FI R 3s	4,3	Lanterne på stang 7,5	2,2	1	R	0,0	- 360,0	Rundtlysende.
641101 56	Skålvær-Brasøy Ørnøygrunnen N av Skålvær	65 53.0910 012 10.7561	FI G 3s	8,5	Lanterne på varde 6,3	2,1	1	G	0,0	- 360,0	Rundtlysende.
641102 56	Skålvær - Brasøy Litle Ørnøysnaget N av Skålvær	65 53.1190 012 10.2758	FI R 3s	4,1	Lanterne på stang 7,5	2,2	1	R	0,0	- 360,0	Rundtlysende.
641301 56	Skålvær - Brasøy Kuven Sør av Brasøya	65 53.7282 012 11.0399	FI G 3s	7,5	Lanterne på stang 4,5	2,1	1	G	0,0	- 360,0	Rundtlysende.
642000 56	Blomsøy Langneset Sørenden Langneset	65 52.5555 012 15.0082	Iso WRG 6s	6,0	FL/SC 3,0	3,3 3 4,8	1	G	9,6	- 30,7	Fra inn over Kvithammaren. Til 208m SØ av Kalvøyholman skjær.
							2	W	30,7	- 31,6	Til 137m SØ av Kalvøyholman skjær
							3	R	31,6	- 200,7	Til 101m NV Kråka sørvestre stang
							4	G	200,7	- 205,9	Til 94m SØ av Åkerøya stang
							5	R	205,9	- 232,4	Til inn over Langneset
642500 57	Alterfjorden Buøy Buøyas NØ-spiss	65 55.8067 012 18.2824	Iso WRG 6s	11,5	FL/SC 5,7	3,8 3,5 5,4	1	R	59,8	- 69,2	Fra inn over Buøy. Til 214m SØ av Seiholdmtaren lanterne
							2	G	69,2	- 185,7	Til 79m Ø av Kristengrunnen lanterne
							3	W	185,7	- 191,9	Til 105m V av Andøyflua lanterne
							4	R	191,9	- 223,3	Til 655m NV av Svinøya
							5	W	223,3	- 227,9	Til 154m NV av Svinøya
							6	G	227,9	- 13,8	Til 99m Ø av Åkerøya stang, midt i Åkerøysundet
							7	R	13,8	- 24,2	Til over Åkerøya
642601 57	Austbø Kvaløyhamn, NV Alterfjorden	65 56.0304 012 19.1978	Iso G 2s	7,0	HIB på stang 8,4	3,4	1	G	0,0	- 360,0	Rundtlysende
642602 57	Alterfjorden Kvaløyhamn, Ø Innløpets østside	65 55.9811 012 19.4066	Iso R 2s	4,7	HIB 5,7	2	1	R	0,0	- 360,0	Rundtlysende
642603 57	Austbø Kvaløyhamn, V Alterfjorden	65 55.9491 012 19.2586	Iso G 4s	7,0	HIB på stang 7,2	3,1	1	G	0,0	- 360,0	Rundtlysende

Fyrnr. Kartnr.	Område Navn Beliggenhet	Posisjon	Karakter	Lys høyde [m]	Beskrivelse Høyde over grunnen [m]	Lysvidde R G W	Sektor - farge - retning - beskrivelse				
642604 57	Alterfjorden Kvaløyhamn, NØ Kvaløyhamn	65 56.0084 012 19.4527	Fast R lvs	7,3	HIB 11,3	3,3 	1	R	0,0	- 360,0	Rundtlysende
642605 57	Austbø Kvaløyhamn, SV Alterfjorden	65 55.8636 012 19.2244	Iso G 2s	6,8	HIB på stang 8,5	 3,4 	1	G	0,0	- 360,0	Rundtlysende
643000 56	Alterfjorden Springen V av Altra	65 54.6999 012 12.2547	Oc (3) WRG 12s	6,2	FL/SC 9,0	3,5 3,5 4,6	1	R	20,9	- 39,9	Fra kloss i Råtholmen til 147m NV av Langskjæret
							2	G	39,9	- 117,8	Til 110m SV av Seiholmtaren LA
							3	R	117,8	- 216,2	Til 63m NV av Andøy Sørvestre LA
							4	G	216,2	- 232,4	Til 245m SØ av Andøflu LA
							5	W	232,4	- 239,2	Til 305m NV av Buøya
							6	R	239,2	- 258,2	Til inn over Alterøyan
64321P 56	Husværfjorden Storkrabbbskjæret Indre Flesan	65 56.8049 012 03.1251	FI W 3s			 		W	0,0	- 360,0	
643280 56	Skånvær-Brasøy Tennvalen Alterfjorden	65 55.4651 012 11.6749	Iso W 2s	6,0	Lanterne på stang	 1,5	1	W	0,0	- 360,0	Rundtlysende hvit
643290 56	Alterfjorden Seiholmtaren V av Altra, i sjøen	65 54.9036 012 11.6314	Q W	5,3	Lanterne på stang 9,4	 3,5	1	W	0,0	- 360,0	Rundtlysende hvit
643388 56	Skålvær - Brasøy Brasøy, V	65 55.0788 012 10.1789	Iso W 2s	6,8	Lanterne på stang m/indi* 6,5	 4,2	1	W	0,0	- 360,0	Rundtlysende
643390 56	Husvær Buøy, Ø	65 55.3161 012 10.5359	Iso R 2s	5,2	Lanterne på stang	1,8 	1	R	0,0	- 360,0	Lanternen rundtlysende rød
643393 56	Alterfjorden Austholmen	65 55.4414 012 10.9941	Iso R 2s	4,9	HIB sjø	4,3 	1	R	0,0	- 360,0	Lanternen rundtlysende rød
643480 56	Husvær Buøya, N	65 55.4889 012 10.0803	Q R	5,2	 0,0	4,1 	1	R	0,0	- 360,0	Rundtlysende
643481 56	Husvær Flatøydregern, N	65 55.4855 012 09.9889	Q G	5,2	 0,0	 4,2 	1	G	0,0	- 360,0	Rundtlysende
643483 56	Skålvær - Brasøy Flatøyslua	65 55.3176 012 10.0037	Q G	5,5	På trekant	 3 	1	G	0,0	- 360,0	Rundtlysende
643485 56	Skålvær - Brasøy Bjella	65 55.1845 012 10.0385	Iso G 2s	5,2	HIB	 3 	1	G	0,0	- 360,0	Rundtlysende































Fyrnr. Kartnr.	Område Navn Beliggenhet	Posisjon	Karakter	Lys høyde [m]	Beskrivelse Høyde over grunnen [m]	Lysvidde R G W	Sektor - farge - retning - beskrivelse				
643487 56	Skålvær - Brasøy Brasøysundet	65 54.9775 012 10.0733	Q G	5,5	HIB	<div><div></div><div>2,4</div><div></div></div>	1	G	0,0	- 360,0	Rundtlysende
643500 56	Husværleia Trettholmen S av Herøya	65 55.9406 012 11.2931	Iso WRG 6s	5,2	FL/SC 3,0	<div><div>3,3</div><div>3</div><div>4,8</div></div>	1	G	111,3	- 122,6	Fra 200m NØ av Steffholmskjæret stang til 271m SV av Stappen varde
							2	W	122,6	- 136,4	Til 76m SV av Stappen varde
							3	R	136,4	- 155,2	Til 192m NØ Stappen varde og klar Ø av Breigrunnen R-stake
							4	W	155,2	- 168,1	Til 362m Ø av Stappen varde
							5	G	168,1	- 355,8	Til 102m V av Seiholmtaren LA
							6	W	355,8	- 2,4	Til 115m Ø Brasøya
							7	R	2,4	- 8,8	Til inn over Brasøya
643700 56	Husværleia Dragan V av Altra	65 55.6790 012 10.2667	Oc (2) WRG 8s	3,9	FL/SC 3,0	<div><div>3,6</div><div>3,4</div><div>5,3</div></div>	1	R	45,8	- 57,9	Fra inn mot Flatøya til 20m NV av Halvtynnskjæret lanterne
							2	G	57,9	- 170,1	Til klar Ø av Breigrunnen Rød stake og klar av 4,6 m grunne
							3	W	170,1	- 172,5	Til 418m V av Stappen varde.
							4	R	172,5	- 183,7	Til 186m V av Stappen varde
							5	G	183,7	- 201,7	Til 182m Ø av Stappen varde. Sektoren er delvis skygget av Steffholmen
							6	R	201,7	- 217,4	Til 25m Ø av Lamholmskjæret
643978 56	Husværleia Kreppa V av Altra	65 55.2173 012 08.7364	Q R	3,4	Lanterne på stang 7,4	<div><div>2</div><div></div><div></div></div>	1	R	0,0	- 360,0	Rundtlysende.
643979 56	Husværleia Halvtynnskjæret	65 55.4078 012 09.2575	Q G	4,8		<div><div></div><div>3</div><div></div></div>	1	G	0,0	- 360,0	Rundtlysende
644175 56	Husværleia Midtre Kreppaholmen N av Husvær	65 55.1220 012 08.5171	Q G	6,3	Lanterne på stang 5,8	<div><div></div><div>2,9</div><div></div></div>	1	G	0,0	- 360,0	Rundtlysende.
644176 56	Husværleia Husværleia, midtre	65 55.0613 012 08.2716	Q R	5,7		<div><div>2,6</div><div></div><div></div></div>	1	R	0,0	- 360,0	Rundtlysende
644370 56	Husværleia Velaholmen, midtre	65 55.2906 012 07.7293		4,7	HIB land på trekant	<div><div>3</div><div></div><div></div></div>	1	R	0,0	- 360,0	Rundtlysende.
644371 56	Husværleia Hestøygrunnen	65 55.1554 012 07.7266	Iso G 2s	6,0	HIB sjø	<div><div></div><div>2</div><div></div></div>	1	G	0,0	- 360,0	Rundtlysende
644372 56	Husværleia Husvær Havn, N	65 55.0274 012 07.7612	Iso R 2s	5,8	Lanterne /IB over trekant	<div><div>2</div><div></div><div></div></div>	1	R	0,0	- 360,0	Rundtlysende
644373 56	Husværleia Husvær Havn, indre	65 54.8274 012 07.6886	Iso G 2s	5,5	HIB sjø på trekant	<div><div></div><div>2</div><div></div></div>	1	G	0,0	- 360,0	Rundtlysende

Fyrnr. Kartnr.	Område Navn Beliggenhet	Posisjon	Karakter	Lys høyde [m]	Beskrivelse Høyde over grunnen [m]	Lysvidde R G W	Sektor - farge - retning - beskrivelse				
644374 56	Husværleia Husvær hamn Husvær	65 54.8931 012 07.8955	Q R	3,7	Lanterne på stang med op* 8,0	2,7 3,3 3,5	1	R	0,0	- 360,0	Rundtlysende.
644410 56	Husværleia Grimsøya Vest av Prestøya	65 55.5521 012 08.0227	Q W	5,7	Lanterne på stang 5,5	3,3	1	W	0,0	- 360,0	Rundtlysende.
644510 56	Husværleia Tennskjærgrunnen S av Husvær	65 54.2369 012 07.6342	Q W	3,8	Lanterne på stang 8,5	3,5	1	W	0,0	- 360,0	Rundtlysende.
644601 56	Husværleia Tjønnskjærgrunnen, NØ Mellom Husvær og Skålvær	65 53.6118 012 07.6286	Q G	3,6	Lanterne på stang 8,5	1,9	1	G	0,0	- 360,0	Rundtlysende.
644603 56	Husværleia Tjønnskjærgrunnen, Ø Mellom Husvær og Skålvær	65 53.2041 012 07.7102	Q G	3,9	Lanterne på stang 8,6	1,9	1	G	0,0	- 360,0	Rundtlysende.
645000 56	Tennsundet Geithammeren Tenna	65 57.0032 012 13.1300	Iso WRG 6s	9,0	Lyktehus på søyle 6,7	3,62 3,38 5,89	1 2 3 4	R W G R	65,6 80,6 98,7 237,8	- 80,6 - 98,7 - 237,8 - 241,0	Fra 289m N Stappen stang til 355m N Solkangrunnen stang Til 117 m S Larsgrunnen stang Til midt i Tennsundet og kloss S av Hanskjæret Til innpå Tenna
645110 56	Tennsundet Hanskjæret Tennsundet	65 57.6152 012 15.4062	FI W 3s	4,9	Lanterne på stang 5,0	3,7	1	W	0,0	- 360,0	Rundtlysende.
646000 56	Øksningen Geitholmen V Herøya	65 59.0583 012 13.8556	Oc WRG 6s	6,0	FL/NB 3,0	7,1 6,7 9,4	1 2 3 4 5 6 7	G W R W G W R	225,7 231,3 10,0 30,6 34,1 45,9 48,7	- 231,3 - 10,0 - 30,6 - 34,1 - 45,9 - 48,7 - 62,6	Fra inn over Geitholmen. Til 65m SØ av Kalvøya Til 55m V av søndre Slimskjær Til 69m NV av Larsgrunnen stang Til 96m SØ av indre Jonskjær stang Til 155m NV av Ytre Jonskjær lua stang Til klar SØ av Breidgrunnen og 330m NV av Ytre Jonsskjæretslua stang. Merk 4,6m grunne i sektoren. Til over Vågskjæret
646200 57	Øksningen Hoholmen Dønnesund	66 00.5686 012 17.1660	Oc (2) WRG 8s	4,2	Lyktehus på søyle 6,2	6,4 6 8,5	1 2 3 4 5 6	R G W R W G	104,3 193,6 251,9 255,8 289,2 298,6	- 193,6 - 251,9 - 255,8 - 289,2 - 298,6 - 311,6	Fra inn på Kjeøya til midt i sundet mellom Staulen og Dønna Til 104m S av Dønnalandet Til 180m N av Langskjæret Til 93m S av Juldagen varde Til 42 m NØ av landet ved Brunvikstrand Til innpå Brunvikstrand
646201 56	Seløya Seløy, SØ Innseiling Seløy havn	66 01.2842 012 14.8263	Iso G 2s	7,0	Lanterne på stang 7,0	3,9	1	G	0,0	- 360,0	Rundtlysende
646202 56	Seløya Bukholmen, NV Innseilingen til Seløy havn	66 01.3559 012 14.6475	Q R	7,0	Lanterne på stang 7,0	2,7	1	R	0,0	- 360,0	Rundtlysende

Fyrnr. Kartnr.	Område Navn Beliggenhet	Posisjon	Karakter	Lys høyde [m]	Beskrivelse Høyde over grunnen [m]	Lysvidde R G W	Sektor - farge - retning - beskrivelse				
646203 56	Seløya Seløy, NØ Innseilingen til Seløy havn	66 01.4482 012 14.7714	Q G	7,0	Lanterne på stang 7,0	<div><div></div><div>3,3</div><div></div></div>	1	G	0,0	- 360,0	Rundtlysende
646204 56	Seløya Bukkholmen, SV Innseilingen til Seløya	66 01.2682 012 14.6015	Iso R 2s	7,0	Lanterne på stang 7,0	<div><div></div><div>3,5</div><div></div></div>	1	R	0,0	- 360,0	Rundtlysende
646400 56	Øksningen Hestøysundet På Bukskjæret	66 00.2866 012 15.9150	Oc WRG 6s	4,0	Lyktehus på søyle 6,0	<div><div></div><div>5,4</div><div>5,1</div><div>7,5</div></div>	1	G	354,7	- 1,7	Fra innpå Hestø til mellom kaipillarene på Hestøybrua.(6,4m grunne i sektorgrensen. Sektoren går like utenfor kaien på Hestøy)
							2	R	1,7	- 113,4	Til 59m N av Kvitskjæret
							3	W	113,4	- 119,1	Til 120m SV Jønnesholmgrunnen stang.
							4	G	119,1	- 199,1	Til 30m Ø av Hohl vestre brokar
							5	W	199,1	- 207,9	Til 36m V av Hohl østre brokar
							6	R	207,9	- 214,5	Til inn på Hoholmen
646600 56	Øksningen Ytre Øksningen På Fagernes	66 00.7928 012 13.3133	Oc WRG 6s	8,7	Lyktehus 3,0	<div><div></div><div>6,4</div><div>6</div><div>8,6</div></div>	1	G	110,8	- 126,9	Fra 150 m N av Nordodden til 108 m N av Klevgrunnskjæret
							2	W	126,9	- 131,1	Til 88 m SV av Torbergskjæran lanterne
							3	R	131,1	- 230,8	Til 75 m SØ av holme S av Seløya
							4	W	230,8	- 237,7	Til 79 m N av tørrfall ved Nautøya
							5	G	237,7	- 305,0	Til 59 m SV av Kvitskjæret stang
							6	W	305,0	- 307,5	Til 100 m NØ av Hestøya
							7	R	307,5	- 308,4	Til innpå Øksningen (lyset tas bort av landet)
646701 56	Dønna vestsida Torbergskjæran N for Øksningssundet	66 01.5462 012 11.3693	FI G 3s	4,8	Lanterne på stang 7,8	<div><div></div><div>2,1</div><div></div></div>	1	G	0,0	- 360,0	Rundtlysende.
647000 56	Dønna vestsida Svartoksen N-side Sildøyfjorden	66 02.7577 012 09.8326	FI (2) WRG 10s	12,1	Lyktehus på søyle 13,7	<div><div></div><div>4,52</div><div>4,21</div><div>6,38</div></div>	1	G	254,3	- 259,5	Fra 140m S av Gangerholmen til 240m S av Grytø
							2	W	259,5	- 268,1	Til 75m N av Seiskjær
							3	R	268,1	- 334,3	Til 70m V av Torbergskjær lanterne
							4	W	334,3	- 338,4	Til 250m V av Torbergskjær lanterne
							5	G	338,4	- 60,9	Til 125m N av Koksboen
							6	W	60,9	- 64,3	Til 125m S av Ersboen
							7	R	64,3	- 114,8	Til 200m N av Ljosbotntaren j.stg.
							8	W	114,8	- 127,9	Til 203m SV av Spelgrunnen j.stg.
							9	G	127,9	- 133,5	Til 197m NØ av Spelgrunnen j.stg.
							10	W	133,5	- 150,6	Til 195m V av Mellemodden
							11	R	150,6	- 158,3	Til 550m V av Boråskjærene
647200 57	Dønna vestsida Åkvik Innløpets Ø side	66 02.3057 012 18.5679	Oc WRG 6s	4,3	FL/NB 3,0	<div><div></div><div>6,4</div><div>6</div><div>8,6</div></div>	1	R	4,2	- 22,6	Fra innpå S Jektholmen til 30m V av Verholmen
							2	W	22,6	- 145,2	Til innpå Bakskjæret
							3	G	145,2	- 163,9	Til 152m Ø av Lille Gjæva stang
							4	W	163,9	- 169,6	Til 157m V av Store Gjæva
							5	R	169,6	- 180,2	Til 184m Ø av Tallerken stang
							6	G	180,2	- 203,6	Til 106m Ø av Seiskjæret
							7	W	203,6	- 222,1	Til 198m V av Ternskjærgrunnen stang
							8	R	222,1	- 223,5	Til inn mot Klausnesodden

Fyrnr. Kartnr.	Område Navn Beliggenhet	Posisjon	Karakter	Lys høyde [m]	Beskrivelse Høyde over grunnen [m]	Lysvidde R G W	Sektor - farge - retning - beskrivelse				
647410 57	Dønna vestside Skagavågen SV av Skagalandet	66 04.5790 012 21.2218	FI W 3s	2,0	Lanterne på stang 7,5	<div><div></div><div></div><div>3,7</div></div>	1	W	0,0	- 360,0	Rundtlysende.
647600 57	Dønna vestside Buøyskjæret Vikafjord	66 06.8064 012 22.7550	Iso WRG 6s	8,8	Lyktehus på søyle 6,0	<div><div>3,3</div><div>3,1</div><div>4,9</div></div>	1	G	276,0	- 278,0	Fra innpå Hoholmtaren stang til 100m S av Hoholmtaren stang
							2	W	278,0	- 348,7	Til innpå Hammerneset
							3	R	348,7	- 44,0	Til 92m NV av Lyngøyskolten stang
							4	W	44,0	- 60,2	Til 196m S av Revskjæret stang
							5	G	60,2	- 198,7	Til 143m Ø av Slapøya varde
							6	W	198,7	- 201,8	Til 95m V av Volneset varde
							7	R	201,8	- 232,5	Til innpå Ramnøya
647610 59	Dønna Sørsandholmen sør på Sandholmen	66 07.8372 012 25.9464			Lanterne på stang	<div><div></div><div></div><div>2</div></div>		W	0,0	- 360,0	
647800 58	Dønna vestside Buøya Vandve	66 10.7552 012 21.7012	Oc (2) WRG 8s	7,6	FL/SC 6,3	<div><div>3,2</div><div>2,9</div><div>4,7</div></div>	1	R	3,1	- 15,5	Fra innpå Havsteinen til midt i sundet mellom Havstein og Vandve
							2	G	15,5	- 169,3	Til 178m Ø av Laukøya og klar Ø av skjær
							3	W	169,3	- 181,9	Til 170m V av Ellingoddan båke
							4	R	181,9	- 191,7	Til likeV av Ellingoddan
							5	G	233,5	- 245,0	Fra midt på Sandholman til 86mS av Kyllholmen
							6	W	245,0	- 248,0	Til 106m N av Rensøygalten stang
							7	R	248,0	- 260,8	Til 90m N av Sandholmflu stang
647802 58	Dønna vestside Buøybåen Vandved	66 10.8027 012 22.0976	Q R	5,8	Lanterne på stang	<div><div>2,7</div><div></div><div></div></div>	1	R	0,0	- 360,0	LA/SC
647805 58	Dønna vestside Vandved grunnen	66 10.0389 012 21.1997	Q G	5,5	Lanterne på stang	<div><div></div><div>1,8</div><div></div></div>		G	0,0	- 360,0	
647806 58	Dønna vestside Havstein, V	66 09.9553 012 21.1670	Q R	5,3	Lanterne på stang	<div><div>2</div><div></div><div></div></div>		R	0,0	- 360,0	
648000 59	Dønna vestside Åkervågen Vågens s side	66 09.8538 012 32.7980	Oc WRG 6s	6,2	Lyktehus på søyle 5,1	<div><div>6,6</div><div>6,2</div><div>8,8</div></div>	1	R	21,8	- 31,3	Fra innpå Mikkelsbolmen til 96m V av Åkerøyrevet stang
							2	G	31,3	- 74,1	Til 155m N av Norde Stongholmen
							3	W	74,1	- 76,3	Til 140m S av Volnestangen
							4	R	76,3	- 110,1	Til kloss S på Klubbenvågjen
							5	W	110,1	- 236,4	Til 100m SØ av Åkerskæret
							6	G	236,4	- 253,6	Til inn over land på Åkerøya
648200 59	Dønna vestside Rølvåg Dønna	66 11.0898 012 27.5655	FI W 3s	4,1	Lanterne på stang 6,6	<div><div></div><div></div><div>3,7</div></div>	1	W	0,0	- 360,0	Rundtlysende.

Fyrnr. Kartnr.	Område Navn Beliggenhet	Posisjon	Karakter	Lys høyde [m]	Beskrivelse Høyde over grunnen [m]	Lysvidde R G W	Sektor - farge - retning - beskrivelse				
648400 59	Dønna vestside Rensøysundet På Kylholmen	66 11.7138 012 26.0494	Iso WRG 6s	6,9	FL/SC 3,0	3.3 3 4.8	1	G	168,0	- 175,7	Til innpå Ansøyskjæret og kloss i Ansøya
							2	W	175,7	- 212,7	Til 103m V av Rensøstabben j.stg.
							3	R	212,7	- 339,0	Til klar V av Risøya og grunnene V av Nebbåen jernstang.
							4	W	339,0	- 353,5	Til nettopp fri Ø av 3m grunnen i NØ av Rensøygalten jernstang.
							5	G	353,5	- 8,6	Til 210m V av Volneset varde
							6	W	8,6	- 13,2	Til 57m Ø av Slapøy
							7	R	13,2	- 15,9	Til innpå Slapøy
649000 59	Dønna vestside Sørøylvågen Nordskreiingens n side	66 12.7070 012 33.0967	Oc WRG 6s	6,1	Lyktehus på søyle 5,8	6.6 6.2 8.8	1	G	50,9	- 70,0	Fra innpå land ved Langskrengan av lykta til 48m N av Skredingsskjær
							2	W	70,0	- 79,6	Til klar S av 3,3m grunne ved Tværtaren og 386m S av Tværtaren stang.
							3	R	79,6	- 160,9	Til 56m Ø av Hellholmen
							4	W	160,9	- 163,7	Til 50m V av Raudholmen
							5	G	163,7	- 233,1	Til 22m SØ av største holmen i vågen
							6	W	233,1	- 235,4	Til 24m NV av landet på S-sida av vågen
							7	R	235,4	- 260,0	Til inn på land SØ av lykten
649500 54	Lånan Arnholmen S av Lånan	65 48.3784 011 46.1476	Oc (3) WRG 12s	10,0	Lyktehus 4,2	3.8 3.6 5.5	1	R	268,4	- 276,3	Fra 302m S av skjær N av Brørskjæran til 160m S av Brørskjæran
							2	G	276,3	- 296,7	Til kloss S av tarene ØSØ av lykta
							3	W	296,7	- 304,0	Til 188m NØ Skjæritaren lanterne
							4	R	304,0	- 27,1	Til 113m V av SV-ligste Bergskjær
							5	W	27,1	- 31,6	Til 196m Ø av Raubraken varde
							6	G	31,6	- 72,2	Til 57m N av L Råsbraken båke (S av Storåsbraken)
							7	W	72,2	- 74,2	Til 189m S av Kjerringkåsskjæret båke
							8	R	74,2	- 194,4	Til inn over grunnpartiene N av lykta.
649501 54	Lånan Andholmgrunnen NØ Andholmen	65 50.4396 011 47.6694	FI G 3s	7,0	LA/SC 7,5	3.5	1	G	0,0	- 360,0	Rundtlysende
649502 54	Lånan Andholmskjær Andholmen	65 50.1369 011 47.1547	FI R 3s	7,0	LA/SC 7,5	2.8	1	R	0,0	- 360,0	Rundtlysende
649601 56	Lånan Andholmflu S av Lånan	65 50.8029 011 48.0818	FI G 3s	4,5	LA/SC 0,0	3.5	1	G	0,0	- 360,0	Rundtlysende.
649701 56	Lånan Austre Brillingen N av Burøya	65 51.3579 011 48.9211	FI G 3s	4,3	Lanterne på stang 4,5	2.1	1	G	0,0	- 360,0	Rundtlysende.
649802 56	Lånan Penniskjæret N av Burøya	65 51.5203 011 49.1933	FI R 3s	4,3	Lanterne på stang 6,5	2.2	1	R	0,0	- 360,0	Rundtlysende.
649902 56	Lånan Sauøygrunnen SØ av Lånan	65 51.9175 011 49.7424	FI R 3s	4,0	Lanterne på stang 7,5	2.2	1	R	0,0	- 360,0	Rundtlysende.

Fyrnr. Kartnr.	Område Navn Beliggenhet	Posisjon	Karakter	Lys høyde [m]	Beskrivelse Høyde over grunnen [m]	Lysvidde R G W	Sektor - farge - retning - beskrivelse				
650001 56	Lånan Buøygrunnen, S Ø av Buøya	65 52.1188 011 50.1570	FI G 3s	3,8	Lanterne på stang 7,5	 2,1 	1	G	0,0	- 360,0	Rundtlysende.
650010 56	Lånan Buøygrunnen, N NØ av Buøya	65 52.3826 011 50.2814	FI W 3s	3,8	Lanterne på stang 7,5	  3,7 	1	W	0,0	- 360,0	Rundtlysende.
650201 56	Lånan Heglaskjæret N for Hegla	65 53.1182 011 50.2224	FI G 3s	5,5	Lanterne på stang 7,1	 2,1 	1	G	0,0	- 360,0	Rundtlysende.
650302 56	Lånan Bøksla V for Lånsbogen	65 52.6994 011 51.5240	FI R 3s	3,4	Lanterne på stang 8,8	  	1	R	0,0	- 360,0	Rundtlysende.
650402 56	Sandvær Måsflesa N for Lånabogen	65 53.0805 011 56.1811	FI R 3s	3,3	Lanterne på stang 6,8	  	1	R	0,0	- 360,0	Rundtlysende.
650501 56	Sandvær Andskjærholmen Ø av Lånan	65 53.2262 011 57.4490	FI G 3s	4,0	Lanterne på stang 4,8	 2,1 	1	G	0,0	- 360,0	Rundtlysende.
650600 56	Sandvær Indre Buøysnaget	65 53.6028 011 59.6181	FI G 3s	3,6	Lanterne på stang	 2,1 	1	G	0,0	- 360,0	Rundtlysende.
650701 56	Sandvær Nordre Buøysnaget	65 53.6829 011 59.9360	Iso G 2s	4,5	Lanterne på stang m. ind*	 1,1 	1	G	0,0	- 360,0	Rundtlysende
650712 56	Sandvær Nordøyholmen Sandvær	65 53.7762 012 00.2947	Iso R 2s	4,5	HIB på stang 6,8	 2,1  	1	R	0,0	- 360,0	Rundtlysende.
651000 56	Sandvær Feøyakken Holmens sørende	65 51.8790 012 00.8644	Iso WRG 4s	5,4	Lyktehus på søyle 7,0	 4,8  4,5  6,7	1	G	248,8	- 252,0	Fra inn over grunnene S av Klubbholman til 105m. S av Klubbholmtaren stang
							2	W	252,0	- 255,8	Til 118m N av Brødreskjæran Østre stang
							3	R	255,8	- 286,7	Til 140m S av Slegeskjæran
							4	G	286,7	- 323,9	Til avst. 377m V av Båskjæran
							5	W	323,9	- 339,6	Til 142m Ø av Skjåøyslua stang
							6	R	339,6	- 25,6	Til 187m V av Hysflesa varde
							7	W	25,6	- 41,7	Til 232m SØ av klar Oksskjæret stang
							8	G	41,7	- 161,4	Til midt i sundet nordover med avst. 56m V av Verniksøysundet lanterne
							9	R	161,4	- 170,2	Til innpå Feøya
651133 56	Sandvær Verniksøysundet Sundets øst side	65 52.6533 012 00.3013	Iso G 2s	3,6	Lanterne på stang 8,8	 2,8 	1	G	0,0	- 360,0	Rundtlysende
651230 56	Sandvær Feøyholmen Vest for Feø	65 52.2564 012 00.4194	Iso R 2s	4,6	Lanterne på stang 6,8	 3  	1	R	0,0	- 360,0	Rundtlysende

Fyrnr. Kartnr.	Område Navn Beliggenhet	Posisjon	Karakter	Lys høyde [m]	Beskrivelse Høyde over grunnen [m]	Lysvidde R G W	Sektor - farge - retning - beskrivelse				
651334 56	Sandvær Brattøyslua Buøy ø side	65 53.1075 012 00.2342	Iso R 2s	3,8	Lanterne på stang 8,6	<div><div>3</div><div></div><div></div></div>	1	R	0,0	- 360,0	Rundtlysende
651437 56	Sandvær Strømøyflu Vest om Strømø	65 53.5327 012 00.4200		3,8	Lanterne på stang 7,8	<div><div>2,8</div><div></div><div></div></div>	1	G	0,0	- 360,0	Rundtlysende
651439 56	Sandvær Måsøydraget, Ø Nordvest om Strømø	65 53.6543 012 00.5046	Iso G 2s	4,5	Lanterne på stang m/ ind*	<div><div>1,1</div><div></div><div></div></div>	1	G	0,0	- 360,0	Rundtlysende
651540 56	Sandvær Hestskjærgrunnen Orjeskjær V side	65 53.8267 012 00.5290	Iso W 2s	4,5	Lanterne på stang m. ind* 7,3	<div><div></div><div></div><div>3</div></div>	1	W	0,0	- 360,0	Rundtlysende
651641 56	Sandvær Orjeskjærgrunnen Orjeskjær N side	65 54.0236 012 00.8605	Iso G 2s	4,5	Lanterne på stang m. ind* 8,5	<div><div>3</div><div></div><div></div></div>	1	G	0,0	- 360,0	Rundtlysende
651743 56	Sandvær Søndre Halvdragsflu N om Oreskjær	65 54.0706 012 00.9375		4,5	Lanterne på stang m. ind* 8,5	<div><div>3</div><div></div><div></div></div>	1	G	0,0	- 360,0	Rundtlysende
651844 56	Sandvær Halvdragsflua Farvannets v side	65 54.1334 012 01.0078	Iso R 2s	4,5	Lanterne på stang m. ind* 8,6	<div><div>3</div><div></div><div></div></div>	1	R	0,0	- 360,0	Rundtlysende
651946 56	Sandvær Vestre Sandværhauggrunnen Farvannets v side	65 54.3609 012 01.3418	Iso R 2s	5,8	Lanterne på stang m. ind* 7,5	<div><div>3</div><div></div><div></div></div>	1	R	0,0	- 360,0	Rundtlysende
652045 56	Sandvær Sandværhauggrunnen Farvannets ø side	65 54.2597 012 01.2943		4,8	Lanterne/IB over trekant 7,8	<div><div></div><div>2</div><div></div></div>	1	G	0,0	- 360,0	Rundtlysende
652047 56	Sandvær N-Sandværhauggrunnen Farvannets Ø-side	65 54.3075 012 01.3903	Iso G 2s		Lanterne på stang m. ind*	<div><div></div><div>3</div><div></div></div>	1	G	0,0	- 360,0	Rundtlysende
652049 56	Sandvær Sandværrånen Syd om Sandværodden	65 54.3889 012 01.8219	Iso G 2s		Lanterne på stang m/ ind*	<div><div></div><div>3</div><div></div></div>	1	G	0,0	- 360,0	Rundtlysende
652102 56	Sandvær Brattskjærlua, V S av Sandværoddtaren lykt	65 54.5051 012 01.5370	FI R 3s	4,8	Lanterne på stang 6,6	<div><div>2,2</div><div></div><div></div></div>	1	R	0,0	- 360,0	Rundtlysende.
652401 56	Sandvær Sandværoddflu NØ for Sandværodden	65 54.7980 012 01.5279	Q G	3,5	Lanterne på stang 7,8	<div><div></div><div>1,9</div><div></div></div>	1	G	0,0	- 360,0	Rundtlysende.

Fyrnr. Kartnr.	Område Navn Beliggenhet	Posisjon	Karakter	Lys høyde [m]	Beskrivelse Høyde over grunnen [m]	Lysvidde R G W	Sektor - farge - retning - beskrivelse				
652500 56	Sandvær Sandværoddtaren Sandvær	65 54.8177 012 01.4183	Iso WRG 6s	4,1	Lyktehus på stativ 11,5	3,9	1	G	96,0	- 110,0	Fra innpå Langtaren til 142m N av Ø Djupåsluen
						3,6	2	W	110,0	- 111,4	Til 391m S av Falkflessveet stang og klar 85m S av Djupbåen
						5,6					5,1m grunne
							3	R	111,4	- 201,9	Til 185m Ø av Storkrabbbskjæret lanterne
							4	W	201,9	- 214,2	Til 160m V av Gjeddskjær varde.
							5	G	214,2	- 347,6	Til inn på Sandværrånen
							6	R	347,6	- 355,5	Til inn mot land ved Hestøya
652501 56	Sandvær Brattskjærlua, Ø S av Sandværoddtaren lykt	65 54.4947 012 01.6511	Iso G 4s	4,6	Lanterne på stang 8,6		1	G	0,0	- 360,0	Rundtlysende.
						6,7					
652651 56	Sandvær Måsskjærene, V	65 54.4610 012 02.2959	Iso G 2s	5,0	Lanterne/IB over trekant		1	G	0,0	- 360,0	Rundtlysende
						2					
652652 56	Sandvær Måsskjærene, S Måsøya N	65 54.5028 012 02.3885	Iso R 2s	5,2	Lanterne/IB over trekant 7,5	3,3	1	R	0,0	- 360,0	Rundtlysende
652653 56	Herøy Tvilligskjæran, N Husvær/Sandvær	65 54.6602 012 03.4176	Iso G 2s		Lanterne på stang		1	G	0,0	- 360,0	Rundtlysende
						3					
652655 56	Herøy Moltgrøtskjæret Husvær/Sandvær	65 54.8609 012 04.1206	Iso G 2s	4,7	Lanterne på stang		1	G	0,0	- 360,0	Rundtlysende
						3					
652656 56	Husvær-Sandvær Lisslangdraget Herøy	65 54.9586 012 04.3782		5,0	Lanterne på stang	3	1	R	0,0	- 360,0	Rundtlysende
652657 56	Herøy Hestøy, V Husvær/Sandvær	65 55.0194 012 04.9724	Iso G 2s	5,0	Lanterne på stang		1	G	0,0	- 360,0	Rundtlysende
						3					
652858 56	Sandvær Hestøynakken, S	65 55.0446 012 04.9814	Iso R 2s	4,4	Lanterne på stang 6,5	2	1	R	0,0	- 360,0	Rundtlysende
652859 56	Sandvær Staullyngøy	65 55.1299 012 05.9970	Iso G 2s	4,7	Lanterne/IB over trekant		1	G	0,0	- 360,0	Rundtlysende
						2					
652860 56	Sandvær Gantøystaulen	65 55.1436 012 05.9858	Iso R 2s	5,0	Lanterne/IB over trekant	2	1	R	0,0	- 360,0	Rundtlysende
652861 56	Sandvær Ytre Seingsdraget	65 55.2064 012 06.5034	Iso G 2s	5,3	Lanterne/IB over trekant		1	G	0,0	- 360,0	
						2					
652863 56	Sandvær Ytre Måsøy	65 55.2650 012 06.7668	Iso G 2s	5,5	Lanterne/IB over trekant		1	G	0,0	- 360,0	Rundtlysende
						2					

Fyrnr. Kartnr.	Område Navn Beliggenhet	Posisjon	Karakter	Lys høyde [m]	Beskrivelse Høyde over grunnen [m]	Lysvidde R G W	Sektor - farge - retning - beskrivelse				
652864 56	Sandvær Lyngøy, SV	65 55.2706 012 06.7123	Iso R 2s	5,0	Lanterne/IB over trekant	2	1	R	0,0	- 360,0	Rundtlysende
652865 56	Sandvær Aukan, NV	65 55.3460 012 07.2160	Iso G 2s	5,5	Lanterne/IB over trekant	2	1	G	0,0	- 360,0	
652867 56	Sandvær Hestøy, N	65 55.4123 012 07.6578	Iso G 2s	5,8	Lanterne/IB over trekant	2	1	G	0,0	- 360,0	Rundtlysende
652868 56	Sandvær Velaholmen, N	65 55.3581 012 07.7506		5,0	Lanterne på stang m/indi*	3	1	R	0,0	- 360,0	Rundtlysende
653000 56	Gåsvær fjorden Ytre Flesan Nord for Sandskjær	65 57.6200 011 53.2273	FI WRG 5s	5,6	FL/SC 6,3	4,3 4 6,1	1	G	347,6	- 352,4	Fra innpå Meifjordbåene til 201m V av N-ligste skjær Store Mærra
							2	W	352,4	- 353,4	Til 625m Ø av Fiskskjæret.
							3	R	353,4	- 7,0	Til 468m V av Breitaren stang
							4	W	7,0	- 8,8	Til 39m Ø av Petaren stang
							5	G	8,8	- 27,9	Til 127m Ø av Spellskjæret
							6	R	27,9	- 189,8	Til 315m Ø av Råsbåen stang
							7	W	189,8	- 196,1	Til 82m V av Skaftet og klar 11m Indre Skallen
							8	G	196,1	- 210,1	Til V av Krakbåen stang
653500 56	Gåsvær fjorden Steinan Store Steinans nv pynt	66 00.1598 012 00.3259	FI WRG 5s	18,0	Lyktehus på underbygning 5,7	5,9 5,5 8	1	R	326,6	- 72,3	Fra 515m Ø av Djupbåen stang til 958m N av Nova varde
							2	W	72,3	- 79,9	Til 1387m S av Breidtaren
							3	G	79,9	- 84,1	Til 1011m S av Breidtaren
							4	R	84,1	- 213,6	Til 238m Ø av Svartskjæret
							5	W	213,6	- 224,7	Til 203m N av Kokskjærbåen
							6	G	224,7	- 307,8	Til 318m V av Langoddbåen
							7	W	307,8	- 326,6	Til førstnevnte grense
654000 56	Gåsvær fjorden Innerholmen Holmens Ø pynt	66 01.8603 011 47.7239	Iso WRG 6s	13,1	Lyktehus på søyle 6,0	3,8 3,5 5,45	1	R	236,1	- 323,2	Fra innpå Helløya til klar S av 6,9m Puruskallan
							2	W	323,2	- 325,4	Til Klar NØ av 10 m grunne Puruskallan
							3	G	325,4	- 331,4	Til klar SV av 10 m grunne Puruskallan
							4	W	331,4	- 340,9	Til klar Ø av 5,5m Kisbotnet og Huvlfallet
							5	R	340,9	- 18,8	Til innpå Innerholmen østside
							6	G	105,7	- 124,2	Fra N av Skredingen til klar SV av Ørnbåen
							7	R	124,2	- 135,5	Til klar NØ av Ørnbåen
654500 56	Gåsvær fjorden Ytterholmen På holmens topp	66 00.7972 011 41.2354	FI (2) W 10s	47,4	FS/EA 9,0	22,1	1	W	0,0	- 360,0	Rundtlysende
654510 56	Gåsvær fjorden Ytterholmen bifyr På holmens topp	66 00.7972 011 41.2354	Oc(2) WRG 10s	43,3	FS/BF 9,0	9,5 9 12	1	W	282,6	- 286,4	Lyser fra 283 til 286 gr
							2	R	58,8	- 61,7	Lyser fra S av Baksveet til N av Baksveet
							3	G	79,4	- 90,2	Lyser fra 79,4 til 90,2 gr.
							4	R	123,7	- 155,8	Lyser fra 290m SV av Langsveet til 520m Ø av Austre Meløysveet

Fyrnr. Kartnr.	Område Navn Beliggenhet	Posisjon	Karakter	Lys høyde [m]	Beskrivelse Høyde over grunnen [m]	Lysvidde R G W	Sektor - farge - retning - beskrivelse				
654902 56	Gåsvær Gåsværskjær NØ på Nordgåsvær	66 03.9553 012 02.3542	FI R 3s	4,3	Lanterne på stang 6,8	2,2 2,2 2,2	1	R	0,0	- 360,0	Rundtlysende.
655000 56	Gåsvær Gåsvær På Kalvskjær	66 03.8765 012 02.7580	Oc (2) WRG 8s	5,0	Lyktehus på varde 6,5	3,87 3,58 5,55	1 2 3 4 5 6 7 8 9	R G R G W R W R	37,7 51,9 216,2 230,6 240,6 246,4 261,4 294,7 305,7	- 51,9 - 216,2 - 230,6 - 240,6 - 246,4 - 261,4 - 294,7 - 305,7 - 341,0	Fra innpå S Gåsvær til kloss i rød lanterne N Gåsvær Til 206m Ø av Lisstaren stang Til 300m SØ av Leiskjæret Til 970m S av Torskjær varde Til 429m N av Asperodden Til 215m S av Spelgrunnen stang Til 360m S av Svartoksen lykt Til 1420m S av Svartoksen lykt Til klar Ø av Andholmen
655102 56	Gåsvær Gåsværsundet, N Nord i Gåsværsundet	66 03.2923 012 01.2622	FI R 3s	3,5	Lanterne på stang 7,3	2,2 2,2 2,2	1	R	0,0	- 360,0	Rundtlysende.
655104 56	Gåsvær Gåsværholmen Gåsværsundet	66 03.5547 012 01.6742	Q R		Lanterne på stang 6,6	2 2 2	1	R	0,0	- 360,0	Rundtlysende.
655202 56	Gåsvær Tvillingskjæret Ø av Småflesan	66 02.0559 011 57.8041	FI R 5s	6,0	Lanterne på stativ 7,9	2,9 2,9 2,9	1	R	0,0	- 360,0	Rundtlysende.
655400 56	Gåsvær Storflesan Holmens Ø side	66 01.7530 011 57.6211	Oc (2) WRG 8s	8,4	Lyktehus på søyle 7,9	3,3 3 4,8	1 2 3 4 5 6 7 8 9	R W G R W G R W G	179,9 188,6 194,4 200,9 207,0 212,5 352,1 32,3 42,7	- 188,6 - 194,4 - 200,9 - 207,0 - 212,5 - 352,1 - 32,3 - 42,7 - 54,4	Fra inn over Skroppskjæran til Ø av 5m Nordfallet Til v av tørrfall V av Klovningen Til 143m V av Knarrholmen Til 64m Ø av Tvillingskjæret Til 48m V av vestre Helløya Til V av Foten tørrflu og 460m V av Foten Til 76m V av Svartskjær stang Til 150m Ø av Himmelbåen tørrfall Til over Flåtaren.
655600 56	Gåsvær Djupbåen På Djupbåen	66 05.0679 012 02.8740	FI WRG 5s	11,4	FL/SC 12,6	4,9 4,9 6,2	1 2 3 4 5 6 7	G W R W G W R	37,7 50,4 81,7 108,3 113,3 204,2 220,7	- 50,4 - 81,7 - 108,3 - 113,3 - 204,2 - 220,7 - 237,9	Fra innpå Jesbørskjærene til 154m N av Blanksunddrægeren Til S av 3,1m Sørfallet Til N av 5m Nordfallet Til S av Lundbåen Til 123m Ø av Rotskjærene Til V av 2m Nordtaren Til innpå Nordtaren.

Fyrnr. Kartnr.	Område Navn Beliggenhet	Posisjon	Karakter	Lys høyde [m]	Beskrivelse Høyde over grunnen [m]	Lysvidde R G W	Sektor - farge - retning - beskrivelse				
656000 58	Skibbåtsvær Djupsøy N av Gåsvær	66 07.3025 012 03.9129	FI (2) WRG 5s	7,8	FL/SC 3,0	4,3 4 6,1	1	G	166,3	- 172,2	Fra innpå Djupskjæra til 225m Ø av Langskjæret
							2	W	172,2	- 181,5	Til 529 m V av Auken
							3	R	181,5	- 211,4	Til 305 m Ø av Lønnfallet
							4	W	211,4	- 223,6	Til 132 m N av Risøybåen stang
							5	G	223,6	- 225,4	Til 260 m S av Risøybåen stang
							6	W	225,4	- 228,9	Til 208m N av 7,2 m Øksningskallen
							7	R	228,9	- 233,1	Til 210 m S av 7,2 m Øksningskallen
							8	G	233,1	- 313,6	Til 267 m SV avTorsskjæret varde
							9	W	313,6	- 322,2	Til 926 m SV av Torsskjæret varde
							10	R	322,2	- 333,9	Til 145 m V av lite skjær ved Svartoksen lykt
							11	W	333,9	- 344,8	Til 180 m ø. Spelgrunnen stang. MERK: Østre Rotskjær ligger i denne sektor.
							12	G	344,8	- 349,3	Til inn på Nordtaren.
656100 58	Skibbåtsvær Stokskjær N av Gåsvær	66 07.4743 012 00.8664	Iso WRG 6s	5,9	FL/SC 7,6	3,3 3 4,8	1	G	239,7	- 17,0	Fra inn på Skipbåtsværet til V tørrfall Hemningsskjæret og 223m V av Brøm
							2	W	17,0	- 29,9	Til 71m Ø av Stokskjær sydligste stang
							3	R	29,9	- 83,6	Til 67m N av Skaftolmen varde
							4	G	83,6	- 98,5	Til innpå Kinnarøya
65610P 58	Skipbåtsvær Høgøy, NV (privat)	66 08.0822 012 02.5271		0,0	0,0			W	0,0	- 360,0	
656500 58	Sandsundvær Skarholmen NV Gåsvær	66 07.2980 011 56.9880	LFI WRG 10s	20,2	FL/SC 5,7	6 5,6 8,1	1	R	264,4	- 293,2	Fra N av Skaftolmen varde til 253m S av Kvitholmen. Merk: Lyset tas bort av sprosse i denne grensen.
							2	W	293,2	- 299,4	Til 97m N av Storkompallen
							3	G	299,4	- 351,7	Til V av 3,1m Sørfallet
							4	W	351,7	- 8,5	Til Ø av 2,1m Skjærsmannsbåen
							5	R	8,5	- 21,0	Til V av 3,4m Skjærsmannsbåen
							6	W	21,0	- 43,8	Til Ø av 5,7m Våbåtaren
							7	G	43,8	- 78,1	Til N av 1m falletSV av lykta og inn på Hans Perso-taren
							8	R	78,1	- 86,2	Til N av Skolten og N av Henrikskallen
							9	W	86,2	- 89,7	Til S av Lundbåen
							10	G	89,7	- 135,9	Til Ø av Nordbrua og Nordflesa
							11	W	135,9	- 159,3	Til V av 15m Moholmskallen
							12	R	159,3	- 207,7	Til kloss V av Purkskjær lykt
							13	G	207,7	- 213,9	Til V av Gardsgrunnen stang
656600 58	Sandsundvær Purkskjæret NV Gåsvær	66 08.2374 011 58.2875	FI WRG 5s	9,2	FL/SC 10,9	3,2 2,9 4,7	1	G	351,6	- 5,2	Fra V av Garsgrunnen til 73m Ø av Andersbøen j.stg.
							2	R	5,2	- 55,9	Til N av Rykkeskjæra
							3	G	55,9	- 80,2	Til 99m N av Nåva varde
							4	W	80,2	- 85,0	Til 196m N av Nåva varde
							5	R	85,0	- 185,1	Til innpå Langflesa

Fyrnr. Kartnr.	Område Navn Beliggenhet	Posisjon	Karakter	Lys høyde [m]	Beskrivelse Høyde over grunnen [m]	Lysvidde R G W	Sektor - farge - retning - beskrivelse				
657000 58	Åsværet Gjessnakken Holmens topp	66 12.9687 012 07.6827	FI WRG 5s	20,3	FL/SC 3,5	<div>4.5</div> <div>4.2</div> <div>6.4</div>	1	R	304,7	- 4,6	Fra kloss SV av Singflesa varde til V av Utsynningen
							2	W	4,6	- 23,5	Til Ø av 1,7m grunne Ø av Moholmen
							3	G	23,5	- 73,5	Til N av 1m Djupskjæran
							4	R	73,5	- 84,7	Til N av Nordbrua i Flovær
							5	W	84,7	- 103,4	Til S av 6m grunnen SV av Brakvadmakken
							6	G	103,4	- 134,1	Til SV av Storgauva
							7	R	134,1	- 151,9	Til Ø av Storgauva og klar NØ av 6,9mBrunen
							8	G	151,9	- 209,4	Til v av Storramnøya
657100 58	Åsvær Lassan Ø av Buøya	66 13.1689 012 14.8938	Iso WRG 6s	4,5	Lyktehus på stativ 6,0	<div>3.3</div> <div>3</div> <div>4.8</div>	1	R	227,1	- 242,1	Fra innpå Blomsterholmen til 130m SØ av Sengskjæran
							2	W	242,1	- 244,1	Til 60m N av Jomatsaskjæret
							3	G	244,1	- 275,7	Til 129m S av Leiholmskjæret
							4	W	275,7	- 301,0	Til 207m NØ av Laukøya.
							5	R	301,0	- 326,3	Til 215m NØ av Risøybåen stang
							6	G	326,3	- 337,2	Til 115m vV av Risøybåen stang
							7	W	337,2	- 21,4	Til klar 5,8m grunnen S Leiholmskjæret
							8	G	21,4	- 227,1	Til førstnevnte grense.
657300 58	Åsvær Åsvær Andersbakkens SØ side	66 15.9028 012 17.7984	Oc (2) WRG 8s	24,5	FS/EA 18,5	<div>11.5</div> <div>11</div> <div>14.2</div>	1	G	77,6	- 91,2	Fra 385m N av Storgauven til 520m N av Nordbåen
							2	W	91,2	- 130,1	Til SW av Blindingskallen
							3	R	130,1	- 205,7	Til 360m Ø av Torskjæret
							4	W	205,7	- 208,6	Til 150m V av Tussøya
							5	G	208,6	- 277,2	Til 295m S av Synstholmbåen stang.
							6	W	277,2	- 281,1	Til 270m N av Utøybåen lanterne
							7	R	281,1	- 283,6	Til 355m S av Utøybåen lanterne
							8	W	283,6	- 285,5	Til 413m N av Utøya og klar N av Skaaka
							9	G	285,5	- 292,4	Til 280m NØ av Skinnbåan (2.9m grunne)
							10	R	292,4	- 308,2	Til 97m S av Skinnbåan (2.8m grunne)
							11	G	308,2	- 328,9	Til innpå Flatskinnholman
657500 58	Åsvær Slyngen Åsværet	66 14.6045 012 11.3548	Iso WRG 6s	7,7	Lyktehus på søyle 6,6	<div>3.8</div> <div>3.5</div> <div>5.4</div>	1	R	148,0	- 181,5	Fra klar Ø av Nordbåen til klar Ø av 6m Kroktaen
							2	W	181,5	- 197,8	Til 212m V av Stordøsen
							3	G	197,8	- 217,6	Til 155m NV av fløskjæret Ø av Åmundskjæret.
							4	R	217,6	- 263,5	Til midt i leden N av Litlpolløya.
							5	G	263,5	- 323,4	Til innpå Tjørnøya.
657870 59	Lovund Svartbarden Ø av Lovund	66 21.0229 012 23.3359	VQ (3) W 5s	8,0	Lanterne på stang 11,0	<div></div> <div></div> <div>3.7</div>	1	W	0,0	- 360,0	Rundtlysende
658000 58	Lovunden Naustholmen Ø Lovunden	66 22.0649 012 22.8119	Oc (2) WRG 8s	6,5	Lyktehus på søyle 4,7	<div>7.73</div> <div>7.32</div> <div>10.9</div>	1	R	140,8	- 154,9	Fra innpå Naustholmen til midt i leden N-over mot Store Jeøy
							2	G	154,9	- 237,6	Til 92m SØ av Oterværskjær lanterne
							3	R	237,6	- 278,2	Til midt imellom stenger.N av Hatholmene
							4	W	278,2	- 336,5	Til 357m Ø av Svartbalen lanterne
							5	G	336,5	- 17,7	Til 95m V av stang.NØ av Naavskjærene
							6	R	17,7	- 34,6	Til innpå Lovunda

Fyrnr. Kartnr.	Område Navn Beliggenhet	Posisjon	Karakter	Lys høyde [m]	Beskrivelse Høyde over grunnen [m]	Lysvidde R G W	Sektor - farge - retning - beskrivelse			
658001 58	Lovund Lovund, N	66 21.9068 012 22.6386	Iso G 4s	7,4	Lanterne på stang m. ind*	<div><div></div><div>4,9</div><div></div></div>	G	0,0	- 360,0	
658002 58	Lovund Lovund, S	66 21.8429 012 22.6749	Iso R 4s	9,7	Lanterne på stang m.indi*	<div><div>4,9</div><div></div><div></div></div>	1 R	0,0	- 360,0	Rundtlysende
658003 0	Lovund Lovund nordre indre	66 21.8782 012 21.9751		6,5	IB/NE	<div><div></div><div></div><div></div></div>				
658004 0	Lovund Lovund søre indre	66 21.8596 012 21.9695		6,5	IB/NE	<div><div></div><div></div><div></div></div>				
658104 58	Lovunden Rafsholmen, Ø	66 22.3029 012 22.2307	Iso R 2s	5,5	HIB	<div><div>3</div><div></div><div></div></div>	R	0,0	- 360,0	
658105 58	Lovunden Naustholmen molo Molohodet	66 22.2478 012 22.4079	Iso G 2s	6,9		<div><div></div><div>3</div><div></div></div>	G	0,0	- 360,0	
658106 58	Lovunden Rafsholmsnaget, NØ	66 22.4198 012 22.2646	Iso R 2s	6,0	HIB	<div><div>3</div><div></div><div></div></div>	R	0,0	- 360,0	
658107 58	Lovunden Midtgrunnen	66 22.3698 012 22.4423	Iso G 2s	5,8	HIB	<div><div></div><div>3</div><div></div></div>	G	0,0	- 360,0	
658108 58	Lovunden Hjellskjæret, N	66 22.5524 012 22.2614	Q R	6,0	HIB	<div><div>2,5</div><div></div><div></div></div>	R	0,0	- 360,0	
658109 58	Lovunden Jeøyholmen, S	66 22.5768 012 22.3804	Q G	6,0	HIB	<div><div></div><div>2,5</div><div></div></div>	G	0,0	- 360,0	
658200 58	Lovunden Lovunden, nedre På Feøynakken	66 22.5796 012 22.0422	Iso W 2s	8,9	LA/SC 3,3	<div><div></div><div></div><div>9,2</div></div>	1 W	129,5	- 137,5	Lyser fra 129,5° til 137,5°
						Overrett med: Retning: Beskrivelse:	658300 133,4 Leder mellom jernstengene			
658300 58	Lovunden Lovunden, øvre På Ertnan	66 22.5086 012 22.2305	Oc W 6s	15,7	LA/SC 3,3	<div><div></div><div></div><div>9,5</div></div>	1 W	129,5	- 137,5	Lyser fra 129,5° til 137,5°
						Overrett med: Retning: Beskrivelse:	658200 133,4 Leder mellom iernstenaene			

Fyrnr. Kartnr.	Område Navn Beliggenhet	Posisjon	Karakter	Lys høyde [m]	Beskrivelse Høyde over grunnen [m]	Lysvidde R G W	Sektor - farge - retning - beskrivelse			
658412 58	Lovunden Jeøyleia, Ø	66 22.6408 012 22.3207	Q R	5,8	HIB	2,5	R	0,0	-	360,0
658510 0	Lovunden Jeøyskjæret	66 22.6785 012 21.8687	Fast lys yellow	5,0	IB på stang					
658511 58	Lovunden Jeøyleia, N	66 22.6906 012 22.1826	Q G	6,0	HIB	2,5	G	0,0	-	360,0
658513 58	Lovunden Jeøygrunnen, N	66 22.6914 012 21.7231	Iso G 2s	6,0	HIB	3	G	0,0	-	360,0
658514 58	Lovunden Jeøyleia, V	66 22.6657 012 22.2079	Q R	6,5	HIB	2,5	R	0,0	-	360,0
658515 58	Lovunden Lamøygrunnen	66 22.7868 012 21.5162	Q G	7,0	HIB	2,5	G	0,0	-	360,0
658516 58	Lovunden Jeøygrunnen, NV	66 22.7823 012 21.4626	Q R	6,0	HIB	2,5	R	0,0	-	360,0
658517 58	Lovunden Lamøygrunnen, NV	66 23.0105 012 20.9967	Iso G 2s	8,0	HIB	3	G	0,0	-	360,0
658518 58	Lovunden Lille Alsholmen	66 24.0902 012 19.6028	Iso R 2s	9,6	HIB 6,2	3	R	0,0	-	360,0
658520 58	Lovunden Vesttripskjæran	66 23.0954 012 20.5416	Iso W 2s	11,0	15,5	4	W	0,0	-	360,0
658521 58	Lovundværet Leibåen Leibåen	66 23.7287 012 19.8648	Q G	3,0	LB/SC	4,8	1 G	0,0	-	360,0 Rundtlysende
658602 59	Lovunden Fingerskjær Ø Lovunden	66 22.2864 012 23.2212	Q R	7,0	HIB 5,0	3	R	0,0	-	360,0
658603 58	Lovlunden Naustholmgrunnen Naustholmen N	66 22.1988 012 22.8310	Q G	6,2	HIB	3	G	0,0	-	360,0
658610 58	Lovunden Tjeldskjærgrunnen	66 22.3340 012 22.6552		6,0		3,2	W	0,0	-	360,0

Fyrnr. Kartnr.	Område Navn Beliggenhet	Posisjon	Karakter	Lys høyde [m]	Beskrivelse Høyde over grunnen [m]	Lysvidde R G W	Sektor - farge - retning - beskrivelse				
658708 59	Lovunden Oterværskjæret Ø av Lovunden	66 22.4147 012 23.9562	Iso R 2s	6,8	11,8	3	R	0,0	-	360,0	
658709 59	Lovunden Oterværholmen Ø av Lovunden	66 22.4983 012 24.6370	Iso G 2s	8,1	7,6	3	G	0,0	-	360,0	
658712 59	Lovunden Småværholmskjærene SØ av Verholmen	66 22.8537 012 25.3522	Iso R 2s	7,9	9,2	3	R	0,0	-	360,0	
658800 59	Lovunden Otervær Ø av Lovunden	66 22.3263 012 25.5855	Iso WRG 6s	11,2	Lyktehus på varde 7,5	3,8 3,5 5,4	1 2 3 4 5	G W R W G	203,7 210,1 221,0 20,2 27,1	- 210,1 - 221,0 - 20,2 - 27,1 - 33,1	Fra innpå Æmorskjæran til 274m Ø av Lyngøskjær varde Til 156m V av Bakkskjærtaren lanterne Til 206m V av tørrfall SV av Tusøya Til 271m Ø av Torskjær Til 92m Ø av Svartbarden lanterne
659000 58	Lovunden Kvitripskjær N av Lovunden	66 23.2869 012 21.8826	Oc (2) WRG 8s	9,0	FL/SC 5,8	4,7 4,4 6,6	1 2 3 4 5 6 7	G W R W G R G	75,9 83,7 85,6 88,3 90,7 191,6 250,6	- 83,7 - 85,6 - 88,3 - 90,7 - 191,6 - 250,6 - 258,2	Fra N av Tripskjæran til 521m N av Knutsholman. Til 650m N av Knutsholman og klar S av Lovundrevet Til 838m N av Knutsholman og klar N av Lovundrevet Til klar S av Alkøyskallen Til 62m V av vesrlige Litlbyholmene Til 41m SØ av Straumshovudet varde. Til inn over Verholmen.
659200 59	Lovunden Kvalholmen N av Lovunden	66 25.2252 012 27.2677	FI WRG 5s	10,0	FL/SC 3,0	4,5 4,2 6,4	1 2 3 4 5 6 7 8 9	G W R W G W W W G	83,8 84,9 138,5 152,3 191,4 203,2 207,3 260,0 283,0	- 84,9 - 138,5 - 152,3 - 191,4 - 203,2 - 207,3 - 260,0 - 283,0 - 302,4	Fra innpå Kvalholmen til godt klar av Langtaren Til klar S av Vesterfallet Til klar Ø av Austreskjær. Merk: 8,7m Kringeltaren ligger i hvit sektoren. Til 548m V av Åsbraken søre Til 1200m Ø Åsbraken søre Til 185m V av Ertenflesskjærene Til S av 5,6m Larsskallen og 343m S av Sørværboen stang Til 310m N av Kvitingen lanterne Til innpå Lyngøyskjæret
660000 58	Træna Træna På Sørholmen	66 25.8469 011 58.1008	LFI W 10s	36,8	Gråsteinshus med rødt je* 21,1	12,2	1	W	0,0	-	360,0 Rundtlysende
660110 61	Træna Surnøybåen Surnøybåen	66 28.3566 012 05.9061	Q W	1,0	Nordkardinal Lysbøye 1,0	5,8	1	W	0,0	-	360,0 Rundtlysende
660120 61	Surnøy Surnøytoppen	66 28.7285 012 04.1931	FI W 3s	42,0	LA/SC/LOD 4,0	5,4	1	W	0,0	-	360,0 Rundtlysende
660130 61	Træna Surnøya S av Husøya	66 28.8892 012 04.5481	Iso W 2s	9,1	Lanterne på stang 6,2	4,5	1	W	0,0	-	360,0 Rundtlysende.

Fyrnr. Kartnr.	Område Navn Beliggenhet	Posisjon	Karakter	Lys høyde [m]	Beskrivelse Høyde over grunnen [m]	Lysvidde R G W	Sektor - farge - retning - beskrivelse				
660140 0	Træna Lamholmen Lamholmens V-side	66 29.1328 012 05.1598	Fast lys yellow	6,0	Indirekte belysning 4,5	<div><div></div><div></div><div></div></div>					
660200 61	Træna Lamholmen På Lamholmen	66 29.1069 012 05.1835	Oc WRG 6s	16,6	4-FL/NB 5,0	<div><div>8.06</div><div>7.64</div><div>10.46</div></div>	1	R	311,1	- 312,6	Fra innpå Valløya til 183m S av Skarvskjær
							2	W	312,6	- 336,9	Til Ø av 7,4m Surnøybåen
							3	G	336,9	- 357,4	Til V av 7m Surnøybåen
							4	W	357,4	- 4,1	Til Ø av 10m Fjellskallen
							5	R	4,1	- 9,8	Til V av 9m Fjellskallen
							6	W	9,8	- 15,1	Til Ø av 6,9m Larsskallen
							7	G	15,1	- 20,0	Til V av 6,9m Larsskallen
							8	W	20,0	- 25,6	Til 183m SØ av Bålskjæet og Bålskjærbåen
							9	R	25,6	- 61,5	Til 422m N av Gjershomene og N av 8,7m grunnen NØ av denne
							10	W	61,5	- 62,6	Til 185m S av Fromerra
							11	G	62,6	- 201,6	Til 38m S av Ytre Haksholmen molo (uforsterket lys)
							12	W	201,6	- 204,2	Til N av Indrehakksholmen (uforsterket lys)
							13	R	204,2	- 212,1	Til inn på Indrehakksholmen. (uforsterket lys).
660201 61	Træna Innerhakksholmen Træna	66 29.4448 012 05.6083	Iso G 4s	9,7	HIB 5,8	<div><div></div><div>4.1</div><div></div></div>	1	G	0,0	- 360,0	Rundtlysende
660202 61	Træna Ytrehakksholmen, S Husøya S	66 29.4363 012 05.3959	Iso R 4s	8,7	HIB 4,8	<div><div>2.6</div><div></div><div></div></div>	1	R	0,0	- 360,0	Rundtlysende.
660302 61	Træna Træna molo Ytterst på molo	66 30.3580 012 06.7678	Iso R 2s	7,0	LA+IB	<div><div>3.2</div><div></div><div></div></div>	1	R	0,0	- 360,0	Rundtlysende
660303 61	Træna Likholmen Likholmen V-side	66 29.7600 012 06.0778	FI G 3s	7,0	HIB på stang 7,0	<div><div></div><div>3.6</div><div></div></div>	1	G	0,0	- 360,0	Rundtlysande
660304 61	Træna Kvannskjæret Bergholmsundet	66 30.4828 012 07.5026	Iso R 4s	7,0	HIB 7,0	<div><div>3.3</div><div></div><div></div></div>	1	R	0,0	- 360,0	Rundtlysende
660305 61	Træna Likholmen, N Husøysundet	66 30.0357 012 06.3638	Iso G 2s	7,0	HIB på stang 11,0	<div><div></div><div>4</div><div></div></div>	1	G	0,0	- 360,0	Rundtlysende
660306 61	Træna Veirholmen, SV Nord om Bergholm Varde	66 30.4672 012 08.0951	FI R 3s	5,8	Lanterne på stang	<div><div>2.8</div><div></div><div></div></div>	1	R	0,0	- 360,0	Rundtlysende.
660307 61	Træna Torvøy, NV NØ Husøya	66 30.1348 012 06.5966	Q G	7,0	HIB 8,0	<div><div></div><div>3.4</div><div></div></div>	1	G	0,0	- 360,0	Rundtlysende
660308 61	Træna Bergholmen, N Nordre Bergholmen	66 30.3959 012 08.3760	Iso R 2s	9,0	HIB på stang 6,4	<div><div>3.2</div><div></div><div></div></div>	1	R	0,0	- 360,0	Rundtlysande

Fyrnr. Kartnr.	Område Navn Beliggenhet	Posisjon	Karakter	Lys høyde [m]	Beskrivelse Høyde over grunnen [m]	Lysvidde R G W	Sektor - farge - retning - beskrivelse				
660309 61	Træna Hatthauken NØ av Husøya	66 30.4274 012 07.3755	Iso G 4s	7,0	IB/SC 8,5	<div><div></div><div>4,1</div><div></div></div>	1	G	0,0	- 360,0	Rundtlysende
660310 0	Træna Husøy molo Husøy	66 29.5881 012 05.5924	Fast lys yellow	4,0	Lanterne på stang 2,0	<div><div></div><div></div><div></div></div>					
660311 61	Træna Bergholmen På Bergholmens nordside	66 30.3299 012 08.4202	Iso G 2s	9,0	HIB/NB	<div><div></div><div>3,9</div><div></div></div>	1	G	0,0	- 360,0	Rundtlysende
660320 61	Træna Søre Likholmgalten Ø av Husøya	66 29.6493 012 06.0041	Q W	3,2	Lanterne på stang	<div><div></div><div></div><div>3,9</div></div>	1	W	0,0	- 360,0	Rundtlysende
660340 0	Træna Kvannskjærnsnaget Bergholmsundet	66 30.5066 012 07.3417	Fast lys yellow	5,0	Indirekte belysning 7,0	<div><div></div><div></div><div></div></div>					
660400 61	Træna Bergholmen Øst av Husøya	66 30.2492 012 08.4076	Oc (2) WRG 8s	17,5	FL/SC 4,5	<div><div>4,5</div><div>4,2</div><div>6,4</div></div>	1	G	109,6	- 116,9	Fra inn på Fløholmen til midt mellom Hatthauken og V Veirholmen
							2	R	116,9	- 238,2	Til 486m SØ av neset v/varde og SØ av Ternskjærskallen
							3	W	238,2	- 251,4	Til klar N av knausen
							4	G	251,4	- 255,9	Til klar S av Hellfallet
							5	W	255,9	- 262,3	Til klar N av 8m Tverrtaren
							6	R	262,3	- 293,6	Til klar S av Sterktaren og Austerfallet
							7	W	293,6	- 310,5	Til NØ av Handrevan
							8	G	310,5	- 316,9	Til SV av Handrevene
							9	W	316,9	- 1,6	Til 189m Ø av Slyngen j.stg.
							10	R	1,6	- 16,7	Til innover Slyngen
660410 61	Træna Bergholmen, NØ NØ av store Bergholmen	66 30.3461 012 08.7175	VQ (6) W LFI 10s	10,0	Lanterne på stang 15,0	<div><div></div><div></div><div>4,1</div></div>	1	W	0,0	- 360,0	Rundtlysende
660500 61	Træna Røsneset Sanna SV pynt	66 29.4962 012 01.6959	Oc (2) WRG 8s	13,2	FL/SC 6,0	<div><div>3,6</div><div>3,4</div><div>5,3</div></div>	1	G	282,6	- 292,0	Fra S av Rensøygalten stang til 30m S av Hikelen.
							2	W	292,0	- 295,6	Til 78m NØ av Sumøya N-spiss.
							3	R	295,6	- 55,7	Til 241m N av Froskiten.
							4	W	55,7	- 57,7	Til 83m SØ av Oterholmen.
							5	G	57,7	- 113,4	Til 200m NNV av Svartskjæret
							6	W	113,4	- 115,1	Til 256m N av Svartskjæret
							7	R	115,1	- 124,6	Til 629m SV av Ålvorsneset lykt.
							8	W	124,6	- 132,6	Til 350m SV av Ålvorsneset lykt.
							9	G	132,6	- 138,6	Til inn på Ålvorsneset.

Fyrnr. Kartnr.	Område Navn Beliggenhet	Posisjon	Karakter	Lys høyde [m]	Beskrivelse Høyde over grunnen [m]	Lysvidde R G W	Sektor - farge - retning - beskrivelse				
661000 61	Træna vestside Ålvorsneset Sanna v pynt	66 30.3594 012 00.0463	FI WRG 5s	21,5	Lyktehus på søyle 9,0	5.47	1	R	324,9	- 358,1	Fra Røssneset til midt mellom Skyrsholmane
						5.11	2	G	358,1	- 73,5	Til klar N av Gauvan
						7.49	3	W	73,5	- 88,7	Til klar S av 16 m Solken
							4	R	88,7	- 108,5	Til klar NØ av Katten
							5	W	108,5	- 123,2	Til klar SV av Vårfiskskolten og Grunnskolten
							6	G	123,2	- 132,6	Til klar NØ av Vårfiskskolten
							7	W	132,6	- 136,6	Til klar SV av Fallet
							8	R	136,6	- 167,8	Til klar Ø av nordre Mjågrunnen og 575m V av Brimholmen
							9	W	167,8	- 172,2	Til klar V av Brimholmbåen og 363m V av Brimholmen
							10	G	172,2	- 180,4	Til innpå Brimholmbåen
661101 61	Træna Sanna molo Sanna NØ	66 30.4790 012 03.6749	Iso G 6s	6,5	Lanterne på stang		1	G	0,0	- 360,0	Rundtlysende.
					4,5						
661300 61	Træna Ovnholmskjæret N av Husøya	66 32.2334 012 07.4226	Iso WRG 6s	12,9	FL/SC	3.9	1	G	0,8	- 5,8	Fra innpå Lyngøya til 47m V-av Lyngøy V LA
					6,7	3.6	2	W	5,8	- 8,0	Til 60m Ø av Eskjæret LA
					5.6	3	R	8,0	- 100,5	Til 77m N av Brosmaskjær	
						4	W	100,5	- 102,4	Til 172m N av Brosmaskjær	
						5	G	102,4	- 106,7	Til 295m S om Litlkangva	
						6	W	106,7	- 109,1	Til 163m S om Litlkangva	
						7	R	109,1	- 223,0	Til NV av Torvvær varde	
661500 61	Træna Store Rauholmen N av Husøya	66 31.8060 012 05.0580	FI (2) WRG 10s	16,7	FL/SC	4.7	1	R	4,4	- 118,0	Fra 61 m Ø av Ausa stang til 164m NØ av Skarvholmen
					3,0	4.4	2	G	118,0	- 125,8	Til klar N av Lavrumskallen og 164m NØ av Skarvholmen
					6,6	3	W	125,8	- 132,0	Til 100m SV av Littraudholmen og klar V av 2,3m grunnen V av denne	
						4	R	132,0	- 172,9	Til 188m Ø av Kangva østre skjær	
						5	G	172,9	- 179,5	Til 581m V av Klubbås skjæret	
						6	W	179,5	- 182,0	Til 386m V av Klubbås skjæret	
						7	R	182,0	- 234,6	Til 251 m NV av Marøya	
						8	W	234,6	- 237,5	Til 88m NV av Marøya	
						9	G	237,5	- 4,4	Til første grense	
661700 61	Træna Ytterhakksholmen SØ av Husøya	66 29.5495 012 05.4909	Oc (2) WRG 8s	2,6	FL/NB	6.4	1	R	194,5	- 212,6	Fra innpå Husøy til 55 m NV av Likholmen LA
					3,1	6	2	W	212,6	- 214,7	Til 12m NV av Likholmen LA
					8.5	3	G	214,7	- 248,8	Til midt i sundet mellom Innerstongholmen ogLangskjæret og 38m S av Likholmgalten LA	
						4	R	248,8	- 4,3	Til 52 m Ø av Ytrehaksholmen LA	
						5	W	4,3	- 10,0	Til 28 m Ø av Ytrehaksholmen LA	
						6	G	10,0	- 15,3	Til innpå Lamholmen	
662002 0	Træna Bursholmskjæret NØ Husøya	66 30.1940 012 06.4646			IB						
662401 61	Træna Fløholmskjæret, Ø N av Husøya	66 30.5399 012 05.8738	FI G 3s	4,0	Lanterne på stang	3.6	1	G	0,0	- 360,0	Rundtlysende.

Fyrnr. Kartnr.	Område Navn Beliggenhet	Posisjon	Karakter	Lys høyde [m]	Beskrivelse Høyde over grunnen [m]	Lysvidde R G W	Sektor - farge - retning - beskrivelse				
662402 61	Træna Fløholmskjæret, V Fløholmene	66 30.5397 012 05.6588	FI R 3s	5,0	Lanterne på stang 6,5	2,8 2,9 2,9	1	R	0,0	- 360,0	Rundtlysende
662403 61	Træna Ørnskjærene, S N av Træna havn	66 30.6027 012 06.5085	Q G	6,0	HIB på stang 6,5	2,9 2,9 2,9	1	G	0,0	- 360,0	Rundtlysende
662404 61	Træna Ørna Ørnskjærene	66 30.7074 012 06.7916	Iso R 2s	6,0	HIB på stang 5,0	3,2 3,2 3,2	1	R	0,0	- 360,0	Rundtlysende
662405 61	Træna Hellholmskjæret, Ø Nord av Træna Havn	66 31.0632 012 07.1061	Q G	3,9	Lanterne på stang 5,9	3,43 3,43 3,43	1	G	0,0	- 360,0	Rundtlysande
662406 61	Træna Hellholmskjæret, V Nord av Træna Havn	66 31.0275 012 06.9065	Q R	5,0	7,0	2,7 2,7 2,7	1	R	0,0	- 360,0	Rundtlysande
662407 61	Træna Lyngøya, V Nord av Træna Havn	66 31.4219 012 07.2728	Iso G 2s	6,0	Lanterne på stang 5,1	4 4 4	1	G	0,0	- 360,0	Rundtlysande
662408 61	Lyngøy NV Eskjæret Træna	66 31.5860 012 07.0994	Iso R 2s	7,0	Lanterne på stang 8,0	3,2 3,2 3,2	1	R	0,0	- 360,0	Rundtlysande
662410 61	Træna Munkeflua N av Husøya	66 30.5130 012 05.2400	FI (2) W 5s	4,1	Lanterne på stang	4,3 4,3 4,3	1	W	0,0	- 360,0	Rundtlysende.
662420 0	Træna Ørna S Ørnskjærene	66 30.6508 012 06.6623	Fast lys yellow	4,0	Indirekte belysning 3,0						
662501 61	Træna Ytrehellholmen NØ Sandvær	66 31.1463 012 08.2110	Iso G 2s	5,0	HIB på stang 7,0	3,9 3,9 3,9	1	G	0,0	- 360,0	Rundtlysende
662502 61	Træna Ytrehellholmen Sandvær	66 31.0377 012 07.8606	Iso R 2s	5,0	HIB på stang 5,0	3,2 3,2 3,2	1	R	0,0	- 360,0	Rundtlysende
662503 61	Træna Emårsøya Ø Sandvær	66 31.2562 012 08.5862	Iso G 2s	5,0	HIB på stang 6,2	3,9 3,9 3,9	1	G	0,0	- 360,0	Rundtlysende
662504 61	Træna Emårsøya Sandvær	66 31.2278 012 08.4338	Iso R 2s	5,0	HIB på stang 5,0	3,2 3,2 3,2	1	R	0,0	- 360,0	Rundtlysende
662505 61	Træna Emårsøya NØ Sandvær	66 31.3491 012 08.7631	Iso G 2s	5,0	HIB på stang 7,0	3,9 3,9 3,9	1	G	0,0	- 360,0	Rundtlysende

Fyrnr. Kartnr.	Område Navn Beliggenhet	Posisjon	Karakter	Lys høyde [m]	Beskrivelse Høyde over grunnen [m]	Lysvidde R G W	Sektor - farge - retning - beskrivelse				
662506 61	Træna Emårsandøyen NØ Sandvær	66 31.5514 012 08.7989	Iso R 2s	5,0	HIB på stang 7,0	3,2	1	R	0,0	- 360,0	Rundtlysende
662507 61	Træna Nordsandøya V Sandvær	66 31.5026 012 08.9714	Iso G 2s	5,0	HIB på stang 7,0	3,9	1	G	0,0	- 360,0	Rundtlysende
662508 61	Træna Ausskjæret, SØ Torvær	66 32.4899 012 08.7723	Q R	5,0	Lanterne på stang 8,7	2,7	1	R	0,0	- 360,0	Rundtlysende
662509 61	Træna Langskjæret Nord av Sandøyene	66 31.7618 012 08.5678	Iso G 2s	6,0	Lanterne på stang 8,5	3,4	1	G	0,0	- 360,0	Rundtlysande
662510 61	Træna Sandøy Havn Sandvær	66 31.2809 012 08.7321	Iso W 2s	5,0	HIB på stang 4,5	4,5	1	W	0,0	- 360,0	Rundtlysende
662511 61	Dørvær Einebærholmen, NV N av Einebærholmen	66 32.1389 012 08.4877	Q G	6,0	Lanterne på stang 7,0	2,9	1	G	0,0	- 360,0	Rundtlysande
662513 61	Træna Ausskjæret, NØ Innseiling til Torvær	66 32.5677 012 08.6002	Q G	8,0	Lanterne på stang 11,4	2,9	1	G	0,0	- 360,0	Rundtlysende
662601 61	Dørvær Stikkveskjær Stikkveskjæret	66 33.5229 012 16.5560	Q G	7,0	Lanterne på stang 6,5	2,9	1	G	0,0	- 360,0	Rundtlysande
662602 61	Dørvær Bonskjærtaren NNØ av Bonden	66 32.9999 012 17.3980	Iso R 2s	11,0	Lanterne på stang 13,0	3,2	1	R	0,0	- 360,0	Rundtlysende
662604 61	Dørvær Nordskarven, NØ Nordskarvøya	66 33.4676 012 16.1353	Q R	7,0	Lanterne på stang 8,5	2,7	1	R	0,0	- 360,0	Rundtlysande
662610 61	Træna Steinen Mellom Torvær og Dørvær	66 33.0348 012 11.8539	FI (2) W 5s	8,0	Lanterne på stang	4,3	1	W	0,0	- 360,0	Rundtlysende.
662620 61	Træna Store Kverna Dørvær	66 33.2230 012 17.5549	FI W 3s	13,3	Lanterne på stang	3,8	1	W	0,0	- 360,0	Rundtlysende.
662800 0	Træna Bursholmskjæret søre I sjø	66 30.1243 012 06.3051		2,9	IB på stang						
662900 0	Træna Bursholmskjæret vestre	66 30.2070 012 06.3475			IB 9,0						

Fyrnr. Kartnr.	Område Navn Beliggenhet	Posisjon	Karakter	Lys høyde [m]	Beskrivelse Høyde over grunnen [m]	Lysvidde R G W	Sektor - farge - retning - beskrivelse				
663100 61	Træna Selvær, S Ytterlamholmens S pynt	66 34.8529 012 12.6762	Iso WRG 2s	12,7	FL/NB 8,8	5.7	1	G	311,4	- 312,4	Fra klar V av Stikkveskjæran til 195m SV av Store Kverna
						5.3					lanterne
						7.7	2	W	312,4	- 313,6	Til 77m NØ av Bonskjærtaren LA
							3	R	313,6	- 348,6	Til 178 m V av Kjerringskjær stang
							4	G	348,6	- 11,7	Til 95m V av Steinen LA
							5	W	11,7	- 14,4	Til 256m V av Steinen LA
							6	R	14,4	- 227,1	Til midt i sundet mellom Sør-Sommarauken og Selvær og 21m NV av Stongodden IB
							7	G	227,1	- 235,3	Til innpå Selvær
663101 61	Selvær Lamholmen, S S av Selvær S fyrlykt	66 34.7470 012 12.5927	Q G	7,0	Lanterne på stang 8,0	2.9	1	G	0,0	- 360,0	Rundtlysende
663102 61	Selvær Larsbøflaket Selværflaket	66 34.0257 012 11.6478	Iso R 2s	7,0	Lanterne på stang 11,5	3.2	1	R	0,0	- 360,0	Rundtlysende
663103 61	Træna Selvær havn, V Selvær	66 34.9745 012 13.1358	Q G	5,3	Lanterne på stang	2.9	1	G	0,0	- 360,0	Rundtlysende.
663104 61	Selvær Lamholmbåen S av Selvær havn	66 34.8315 012 12.3561	FI R 3s	3,0	Lanterne på stang	2.8	1	R	0,0	- 360,0	Rundtlysende.
663106 61	Træna Selvær havn Selvær havn	66 34.9784 012 12.8405	Q R	6,0	LA+IB/NB 8,0	2.7	1	R	0,0	- 360,0	Rundtlysende
663108 61	Træna Selvær Fergeleie, N Selvær havn	66 35.0854 012 13.2371	Q R	5,0	HIB på stang 5,0	2.7	1	R	0,0	- 360,0	Rundtlysende
663110 61	Træna Nautøybåen Sør om Selvær	66 34.2767 012 12.6190	FI (2) W 5s	9,1	Lanterne på stang 11,3	3.7	1	W	0,0	- 360,0	Rundtlysende.
663112 61	Selvær Selvær Havn, Ø S av Selvær havn	66 34.9558 012 13.5717	FI R 3s	5,0	Lanterne på stang	2.8	1	R	0,0	- 360,0	Rundtlysende.
663120 0	Træna Selvær Fergeleie Selvær Havn	66 35.0557 012 13.2759	Fast lys yellow	5,0	Indirekte belysning 3,2						
663130 0	Træna Selvær, NV Ytterlamholmen	66 34.8549 012 12.6674	Fast lys yellow	4,0	Indirekte belysning 3,0						
663202 61	Selvær Stonggrunnen V-av fergeleiet	66 35.0460 012 13.1533	Q R		LB/PC	2.5	1	R	0,0	- 360,0	Rundtlysende

Fyrnr. Kartnr.	Område Navn Beliggenhet	Posisjon	Karakter	Lys høyde [m]	Beskrivelse Høyde over grunnen [m]	Lysvidde R G W	Sektor - farge - retning - beskrivelse				
663500 61	Træna Dørvær Ørkja V- side	66 33.2976 012 14.5554	FI WRG 5s	9,7	FL/SC 3,0	4,5 4,2 6,4	1	R	57,7	- 80,1	Fra over Ørkjekalven til 135m N av Steinen LA
							2	W	80,1	- 82,5	Til 226m N av Steinen LA
							3	G	82,5	- 145,3	Til 131m Ø av Nautøybåen lanterne.
							4	W	145,3	- 149,7	Til 111m V av LamholmenS LA
							5	R	149,7	- 205,0	Til klar Ø av Kvittingsfluan
							6	W	205,0	- 215,0	Til klar NV av Storflua
							7	G	215,0	- 224,8	Til NV av Svartskjær.
663600 61	Træna Sjurøybåen Selvær Ø side	66 34.9527 012 14.2027	FI G 3s	4,5	Lanterne på stang	3,4	1	G	0,0	- 360,0	Rundtlysende.
664090 0	Træna Stangodden Selvær havn	66 35.0016 012 13.1353	Fast lys yellow	5,0	Indirekte belysning 7,0						
665000 61	Træna Kobbholmen Selvær	66 35.5674 012 12.6654	FI WRG 5s	10,5	Lyktehus på søyle 5,8	4,33 4,02 6,13	1	G	17,8	- 99,7	Fra innpå Verholmen til 222m N av Seiholmen
							2	W	99,7	- 101,9	Til 445m N av Seiholmen
							3	R	101,9	- 153,9	Til 161m Ø av Seiholmskjærene
							4	W	153,9	- 155,8	Til 281m NØ av Seiholmskjærene
							5	G	155,8	- 212,5	Til 239m V av Leiskjær varde
							6	R	212,5	- 215,3	Til 111m V av Leiskjær varde
							7	G	215,3	- 228,1	Til 181m SØ av Baalskjærflu SVre j.stg.
							8	R	228,1	- 231,0	Til 317m SØ av Baalskjærflu SVre j.stg.
665500 61	Træna Selvær, N På Varøykalven	66 36.0375 012 14.4078	Iso WRG 6s	8,8	FL/SC 4,2	3,9 3,6 5,5	1	G	67,1	- 117,6	Fra inn mot Vardøya til 341m NØ av Selværseiholmen.
							2	W	117,6	- 118,5	Til 280m S av Seiholmskjæran.
							3	R	118,5	- 189,5	Til 78m V av Litiskarvholmen.
							4	G	189,5	- 240,5	Til 92m SØ av Nordre Troldskjær varde
							5	W	240,5	- 241,6	Til 140m SØ av Nordre Troldskjær varde
							6	R	241,6	- 294,1	Til innover VardøyKalven
666000 61	Nesøyfjorden Oksholmen Nesøy Ø-side	66 33.2204 012 40.2491	Iso WRG 4s	5,7	FL/SC 6,6	3,9 3,6 5,6	1	G	196,6	- 213,5	Fra innpå Brørn til 220m Ø av Fløskjæret varde
							2	W	213,5	- 215,9	Til 110m V av Selsøyflesa FL
							3	R	215,9	- 262,4	Til 100m N av Leverskjeret HIB og N om 2,7m Holmskallen grunne
							4	G	262,4	- 313,1	Til klar av 8m grunne SV av Stormerra og klar 300m SV av Kalvholmen
							5	W	313,1	- 332,4	Til 280m Ø av n-ligste Måværflesa
							6	R	332,4	- 28,2	Til V av Æmårøya og klar av Emortaren 1,1m grunne
							7	W	28,2	- 29,2	Til Ø av Matskjæret og klar 6m grunne
							8	G	29,2	- 48,6	Til innpå Matskjæret
666150 61	Nesøyfjorden Fløskjæret Nesøyfjorden	66 35.2608 012 43.2867	Q W	7,5		3,8		W	0,0	- 360,0	
666170 61	Gammøya Lyngværskaftet Nesøyfjorden	66 32.3389 012 40.4856	Q W	10,3				W	0,0	- 360,0	

Fyrnr. Kartnr.	Område Navn Beliggenhet	Posisjon	Karakter	Lys høyde [m]	Beskrivelse Høyde over grunnen [m]	Lysvidde R G W	Sektor - farge - retning - beskrivelse					
666180 61	Nesøyfjorden Matskjæran varde På land	66 32.6949 012 38.7617	Q W	5,1	Lanterne på jernstang 4,7	<div><div></div><div></div><div>3,8</div></div>	W	0,0	-	360,0		
666181 61	Nesøyfjorden Matskjæran, V	66 32.7839 012 38.6130		7,0	Lanterne på jernstang	<div><div></div><div>3</div><div></div></div>	G	0,0	-	360,0		
666182 61	Nesøya Æskjeholmen S av Nesøy	66 32.7294 012 38.2699	Iso R 2s	7,0	Lanterne på stang 9,6	<div><div>3,2</div><div></div><div></div></div>	1	R	0,0	-	360,0 Rundtlysende	
666183 61	S av Nesøy Kveitan, NV NØ av Æskjeholmene	66 32.8523 012 37.3370	Q G	5,9	Lanterne på jernstang	<div><div></div><div>3</div><div></div></div>	G	0,0	-	360,0		
666184 61	S av Nesøy Kveitan, SV NØ av Æskjeholmene	66 32.7818 012 37.4150	Q R	6,8	Lanterne op jernstang	<div><div>3</div><div></div><div></div></div>	R	0,0	-	360,0		
666185 61	Sørnesøy Vågsholmflua	66 33.2118 012 36.2944	Iso G 2s	5,9	Lanterne på staget stang	<div><div></div><div>3</div><div></div></div>	G	0,0	-	360,0		
666500 61	Trænfjorden Skjærflesa Nordøst på holmen	66 29.0791 012 33.9004	Iso WRG 6s	11,4	FL/SC 7,9	<div><div>6,1</div><div>6,1</div><div>7,6</div></div>	1 2 3 4 5 6 7 8 9 10 11 12 13 14	G R W G W R W G W R G W R W	11,7 58,1 74,1 85,1 96,5 99,9 178,4 193,0 209,7 212,9 271,6 298,4 303,4 324,2	- - - - - - - - - - - - -	58,1 74,1 85,1 96,5 99,9 178,4 193,0 209,7 212,9 271,6 298,4 303,4 324,2	Fra Ø av Flestaren til N av Lovundvær Til N av Handrevan Til S av Austerfallet Til N av Stokkholmen Til S av Langtaren Til 93m Ø av Djupflesa Til 160m V av vestligste Ertnflesa Til 210m Ø av Matskjæran lanterne Til 190m V av skvalpeskjær V av Måsøya Til 203m S av Åmundholman Til 283m SV av Sandværholman Til 247m N av Breitaren Til 506m S av Tjønnholman Til førstnevnte grense.
666795 61	Sørnesøy Jovikgrunnen	66 34.0123 012 36.5799	Q G	5,9	Lanterne/IB over trekant	<div><div></div><div>3</div><div></div></div>	G	0,0	-	360,0		

Fyrnr. Kartnr.	Område Navn Beliggenhet	Posisjon	Karakter	Lys høyde [m]	Beskrivelse Høyde over grunnen [m]	Lysvidde R G W	Sektor - farge - retning - beskrivelse				
667000 61	Trænfjorden Kloholmen Nesøy SV side	66 32.4733 012 35.1742	Iso WRG 4s	14,7	FL/SC 6,0	3,7	1	G	152,4	- 163,3	Fra NØ av Storhølløya til 108m V av Store Svenningen
						3,5	2	R	163,3	- 196,7	Til 143m Ø av Vågsholmene N. LA
						5,4	3	W	196,7	- 200,9	Til 92m V av Nesøy SV. LA
							4	G	200,9	- 271,9	Til 110m N av Lyngværskaftet LA og S av Æskjeholmen
							5	R	271,9	- 359,9	Til 126m V av Vestligste Ertenflesa
							6	W	359,9	- 5,7	Til 300m Ø av Skjærflesa lykt
							7	G	5,7	- 15,7	Til 805m V av Skjærflesa lykt
							8	W	15,7	- 24,8	Til 202m Ø av Djupflesa
							9	R	24,8	- 70,5	Til klar N av 9,1m Gråskallen
							10	W	70,5	- 80,0	Til klar S av 8,7m Gleskallen
							11	G	80,0	- 92,5	Til klar S av 8,8m Mikkelskallen
							12	R	92,5	- 98,4	Til N av Mikkelskallen
667100 61	Trænfjorden Svartoksen Syd om Nesøy	66 32.7907 012 35.9943	Q G	9,0	Lanterne på varde	1,9	1	G	0,0	- 360,0	Rundtlysende.
667187 61	Sørnesøy Nesøy, SV	66 33.3821 012 36.1724	Q G	5,9	Lanterne på jernstang	3		G	0,0	- 360,0	
667190 61	Sørnesøy Vågsholmene, N	66 33.4073 012 35.6830		6,5	Lanterne på stang	3,8		W	0,0	- 360,0	
667291 61	Sørnesøy Rishågen	66 33.6223 012 36.4455		4,5	Lanterne på stang	3		G	0,0	- 360,0	
667292 61	Sørnesøy Isendingen Øyas V-side	66 33.6789 012 36.3305		4,2	Lanterne på stang	3	1	R	0,0	- 360,0	Rundtlysende
667296 61	Sørnesøy Sørnesøy, ytre	66 34.1918 012 36.8003	Q R	5,9	HIB	3		R	0,0	- 360,0	
667298 61	Sørnesøy Sørnesøy molo	66 34.2619 012 37.4369	Iso R 2s	3,5	Lanterne/IB på rørstativ	3		R	0,0	- 360,0	
667300 0	Sørnesøy Melkarhågen På land	66 33.8797 012 36.5136		3,3	IB 2,0						
667600 61	Trænfjorden Lille Svenningen Nesøy V side	66 34.1603 012 35.6854	Iso WRG 4s	7,2	FL/SC 5,5	3,9	1	R	122,0	- 132,3	Fra innpå Bursholman til 149m N av Bursholmene varde
						3,6	2	W	132,3	- 137,9	Til 138m S av Djupbåen stang
						5,6	3	G	137,9	- 356,4	Til Ø av Vågsholmene N LA og 72m V av Svartoksen lanterne
							4	R	356,4	- 5,7	Til innpå Kloholmen.

Fyrnr. Kartnr.	Område Navn Beliggenhet	Posisjon	Karakter	Lys høyde [m]	Beskrivelse Høyde over grunnen [m]	Lysvidde R G W	Sektor - farge - retning - beskrivelse				
667700 61	Trænfjorden Floholmen Nesøy V side	66 36.1098 012 28.2124	FI WRG 5s	26,8	FL/SC 6,1	4.7 4.4 6.6	1	R	281,3	- 292,0	Fra S av Seiholmflua stang til 150m S av Djupbåen stang
							2	G	292,0	- 46,4	Til 150m V av Rivaskjæra
							3	W	46,4	- 50,6	Til S av 4,4m Ternskjærskallen
							4	R	50,6	- 69,1	Til N av 2,7m grunnen og 490m N av Svartskjæret
							5	W	69,1	- 71,1	Til S av 2,6m Storflua
							6	G	71,1	- 74,3	Til N av 3,6m Storflua
							7	R	74,3	- 130,0	Til klar N av Storskarvholmen
							8	W	130,0	- 194,8	Til 523m V av Låtholmen
							9	G	194,8	- 203,1	Til innpå Lyngvær.
668500 61	Nesøyfjorden Nesøy På Oterholmen	66 37.3130 012 40.5068	Oc (2) WRG 8s	15,2	4-FL/SC 3,0	3.62 3.38 5.28	1	R	108,5	- 110,6	Fra innpå Lamøya til 187m N av Bremholmen
							2	W	110,6	- 120,1	Til SV av Oterholmen i Lyngvær
							3	G	120,1	- 143,2	Til 498m NØ av Kråka lanterne.
							4	W	143,2	- 146,3	Til 234m SV av Måsholmen
							5	R	146,3	- 175,7	Til 274m Ø av Oterværholmen
							6	W	175,7	- 188,3	Til V av Blekværflesa
							7	G	188,3	- 213,7	Til Ø av 12m Revet i Bleikværet.
							8	W	213,7	- 226,2	Til V av Gjesøflesa
							9	R	226,2	- 281,5	Til gjennom Breisundet - S av Indre Saltskjær og N av Øyskjæran.
							10	G	281,5	- 333,1	Til 100m V av Fløskjærene varde
							11	W	333,1	- 335,0	Til klar Ø av 3m Indre Vikaskallen
							12	R	335,0	- 342,5	Til innpå Langøya.
668660 61	Nesøyfjorden Svinøy, S	66 36.1122 012 41.1152	Iso W 4s	6,9				W	0,0	- 360,0	
668700 0	Nesøyfjorden Staulneset Nordnesøyvågens N-side	66 35.6483 012 39.5297	Fast lys yellow		Indirekte belysning						
668701 61	Nesøyfjorden Staulneset Nordnesøyvågens N-side	66 35.6483 012 39.5297	FI G 3s	3,5	Lanterne på stang	1.3	1	G	0,0	- 360,0	Rundtlysende.
668755 61	Nordnesøyvågen Nordnesøyvågen, ytre	66 35.6941 012 39.8536	Iso G 4s	6,5	HIB	3		G	0,0	- 360,0	
668800 0	Nesøyfjorden Nordnesøyvågen Vågens S-side	66 35.6344 012 39.5399	Fast lys yellow		Indirekte belysning						
668802 61	Nesøyfjorden Nordnesøyvågen Vågens S-side	66 35.6344 012 39.5399	FI R 3s	3,0	Lanterne på stang	1.5		R	0,0	- 360,0	
668952 61	Nordnesøyvågen Stangneset	66 35.7064 012 40.7528	Q R	6,5		1.9		R	0,0	- 360,0	

Fyrnr. Kartnr.	Område Navn Beliggenhet	Posisjon	Karakter	Lys høyde [m]	Beskrivelse Høyde over grunnen [m]	Lysvidde R G W	Sektor - farge - retning - beskrivelse				
669000 62	Risværfjorden Selsøyflesa Nord om Selsøvær	66 38.0567 012 49.7198	FI WRG 5s	13,2	Lyktehus på søyle 3,4	6,2	1	W	32,0	- 40,2	Fra 217m VNV-av Vestre Futøyskjær til 497m VNV-av Vestre Futøyskjær.
						6,2	2	R	40,2	- 57,9	Til klar SØ-av Ravnholmene.
						7,7	3	G	57,9	- 126,1	Til 294m NØ-av Lille Tjuvholmen og SV av Tjuvholmskallen.
							4	R	126,1	- 165,2	Til klar Ø-av 12m Revet.
							5	W	165,2	- 201,1	Til klar V-av Ytterflesa.
							6	G	201,1	- 208,1	Til klar Ø-av Innerflesa.
							7	W	208,1	- 211,7	Til klar V-av Voksholmen.
							8	R	211,7	- 259,3	Til klar S-av Flatøya.
							9	W	259,3	- 261,4	Til klar N-av Skarvholmen.
							10	G	261,4	- 293,6	Til 169m SV-av Sædingsholmen.
							11	W	293,6	- 300,0	Til 128m NØ-av Innerstangholmen.
							12	R	300,0	- 334,6	Til 289m Ø-av Nordøstlige Brødskjærholmen og klar Ø av 6m Holmskallen. MERK: Overgangen er utydelig.
							13	G	334,6	- 32,0	Til 217m VNV av Vestre Futøyskjær
669161 61	Risværfjorden Leiskjæret	66 36.0369 012 43.1668	Iso G 2s	6,5			G		0,0	- 360,0	
						3					
669162 62	Selsøyflesa Oksholmgrunnen	66 36.0517 012 44.2394	Q R	6,5			R		0,0	- 360,0	
						3					
669165 62	Risværfjorden Lille Rauholmen	66 36.4408 012 48.4837	Iso G 2s	6,5			G		0,0	- 360,0	
						3					
669166 62	Risværfjorden Lyngøy	66 36.4336 012 50.3385	Q R	6,5			R		0,0	- 360,0	
						3					
669169 62	Risværfjorden Bleikøya	66 34.4694 012 50.0932	Q G	6,5			G		0,0	- 360,0	
						3					
669200 63	Blekværfjorden Blikværhausen Blekvær	66 41.3866 012 45.6065		30,0	Lyktehus 3,5	4,5	1	W	241,4	- 244,0	Fra 140m S av Stornakken til 240m N av Senholmen
						4,2	2	G	244,0	- 258,6	Til 210m S av Innerflesa
						6,3	3	W	258,6	- 263,6	Til 190m N av Ravnøy
							4	R	263,6	- 306,1	Til 135m SV av Skarvholmtaren lanterne
							5	W	306,1	- 331,4	Til 190m Ø av Selsøyflesa
							6	R	331,4	- 18,4	Til 100m V av Risøyboen j.st.
							7	G	18,4	- 78,4	Til 200m N av Bremholmen
							8	W	78,4	- 99,0	Til S av sydligste Rivskjæran og 1190m S av Raudholmskjæran
							9	R	99,0	- 129,9	Til 245m NØ av Kjølsøyfallene lanterne
							10	W	129,9	- 132,3	Til 230m SV av Kråka
							11	G	132,3	- 187,2	Til 385m Ø av Steinsholmen
							12	W	187,2	- 195,2	Til V av Øvskallen og klar V av Ravngrunnene og 1550m V av Skogsholmen
							13	R	195,2	- 241,4	Til første grense

Fyrnr. Kartnr.	Område Navn Beliggenhet	Posisjon	Karakter	Lys høyde [m]	Beskrivelse Høyde over grunnen [m]	Lysvidde R G W	Sektor - farge - retning - beskrivelse				
669371 61	Bleikværfjorden Måsøyholmen, V	66 38.6749 012 38.6347	Q G	9,5		3	G	0,0	-	360,0	
669372 61	Bleikværfjorden Oterværkråka Kraaka	66 38.9521 012 36.7307		10,0	Lanterne på staget jernst	3	R	0,0	-	360,0	
669408 63	Bleikværfjorden Gannflesa Nord for Blekvær	66 43.9782 012 43.8175	Iso R 4s	8,2	Lanterne på stang	3,2	1 R	0,0	-	360,0	Rundtlysende
669510 63	Gurafjorden Kjøløyfallene Kjøløsfaldene	66 44.6943 012 35.0612	FI (2) W 5s	11,3	LA	3,8	1 W	0,0	-	360,0	Rundtlysende
669511 63	Myken Ravnholmskjæret	66 43.6632 012 37.3458				3	G	0,0	-	360,0	
669602 63	Håværfjorden Torsholmen Myken	66 43.5505 012 31.1191	Q R	21,3	Lanterne på stang	3	1 R	0,0	-	360,0	Rundtlysende
669673 63	Myken Flesa	66 43.1331 012 31.1893	Iso G 2s	9,2		3,5	G	0,0	-	360,0	
669776 63	Myken Jarsteinholmen	66 43.4989 012 30.0528	Iso R 2s	9,0		3,3	R	0,0	-	360,0	
669878 63	Myken Værjeholmen	66 43.9095 012 28.0924	Q R	17,8		2,8	R	0,0	-	360,0	
670000 63	Myken Myken Toppen av Jutøy	66 45.8718 012 28.6194	Oc WRG 6s	40,3	FS/EA	11,2 10,7 13,8	1 R 2 W 3 R 4 W 5 G 6 W 7 R 8 W 9 G 10 W 11 R 12 W 13 G	31,0 49,0 202,3 214,0 220,0 253,7 257,9 290,6 292,7 297,6 300,3 300,3 330,6 333,6	- - - - - - - - - - - - -	49,0 202,3 214,0 220,0 253,7 257,9 290,6 292,7 297,6 300,3 300,3 330,6 333,6	Fra Rødskjær varde til 463 m. n avStorhongskjær Til V av 15m Østerknausen Til Ø 3m Nordfallet Til V 16m Flesskallen Til 254m S av Rauholmene Til 329m N av Spekflesa Til 373 m S av Kråka. Til 195m N av Kjøløyfallene lanterne Til 249m S av Kjøløyfallene lanterne Til 293 m N av Ravnholmskjærene lanterne Til 103m V av Egggløysgrunnen jernstang Til 208m Ø av Torsholmen Til V Torsholmene.
670202 63	Myken Myken havn	66 45.7646 012 28.8313		7,0	Lanterne på stang m/indi*	1,5	1 R	0,0	-	360,0	Rundtlysende.

Fyrnr. Kartnr.	Område Navn Beliggenhet	Posisjon	Karakter	Lys høyde [m]	Beskrivelse Høyde over grunnen [m]	Lysvidde R G W	Sektor - farge - retning - beskrivelse				
670400 63	Myken Skjurøysundet Skjurøy sv pynt	66 45.0607 012 27.6030	Oc (2) WRG 8s	24,5	FL/SC 3,0	3.1 2.9 4.7	1	G	281,2	- 282,6	Fra S av Kjøløyfallene til 534m S av Kjøløyfallene lanterne
							2	W	282,6	- 286,8	Til 425m N av Ravnholmskjæran lanterne
							3	R	286,8	- 302,4	Til 201m N av Ravnholmen
							4	G	302,4	- 17,0	Til 327m V av Storandersholmen
							5	W	17,0	- 64,8	Til klar SØ av Lønfallene
							6	R	64,8	- 95,6	Til innpå Torbeinholmen
670603 63	Myken Nordsundsnaget	66 45.8129 012 29.1308	Iso G 2s	8,0	Lanterne på stang m/indi*	1.5	1	G	0,0	- 360,0	Rundtlysende.
670704 63	Myken Dørgholmen Dørgholmen	66 45.8430 012 29.2130	Iso R 4s	8,0		3		R	0,0	- 360,0	
670800 63	Myken Dørgholmsundet Skjurøy N pynt	66 45.7886 012 29.3117	Iso WRG 4s	14,5	FL/NB 3,0	7.1 6.7 9.4	1	R	96,1	- 178,8	Fra innpå Myken til 665m Ø av Kvalholmen og klar Ø av Råholmskjæra
							2	W	178,8	- 338,8	Til 190m Ø av Torsholman
							3	G	338,8	- 3,2	Til innpå Sandøya
671000 63	Myken Valvær På Inderøy	66 47.9042 012 45.0193	FI WRG 5s	47,3	FL/SC 5,3	4.5 4.2 6.4	1	R	220,2	- 226,7	Fra innpå Indretaren til SØ av 6m Indretaren
							2	W	226,7	- 240,9	Til N av 1m Litlraavngrunnen
							3	G	240,9	- 297,1	Til klar SV av Skogsholmgrunnen
							4	W	297,1	- 302,6	Til 260m N av Skogsholmen
							5	R	302,6	- 352,6	Til 60m Ø av Hatten stang og 105m V av 4m Sørsandværflera
							6	G	352,6	- 28,2	Til 395m V av Skåla og V av 0,5m Skåltaren
							7	W	28,2	- 40,0	Til 300m Ø av holmen Ø av Æmårsøya
							8	R	40,0	- 64,0	Til 290m N av Lille Kjøløy og N av Teistholmflesan
							9	W	64,0	- 72,3	Til 220m S av Rauholmen varde
							10	G	72,3	- 109,3	Til 270m N av Kjerringskjær
							11	W	109,3	- 117,9	Til 192m S av Flesa
							12	R	117,9	- 142,6	Til 196m SV av Natmålskjær
							13	G	142,6	- 165,3	Til 212m Ø av Olsbraken
							14	W	165,3	- 168,8	Til 87m V av Vestre Skarvungen og nettopp fri V av Raudholmen
							15	R	168,8	- 199,2	Til V av 4,5m Svebåen.
671500 62	Melfjorden Rangsundøy Øyas Ø side	66 34.2790 013 03.9703		10,3	Lyktehus 3,0	8.5 8.1 10.9	1	G	173,2	- 179,7	Fra innpå Gjerøy til 245m Ø av Esvågneset
							2	W	179,7	- 187,6	Til 170m V av Lamandskjær varde
							3	R	187,6	- 205,7	Til 60m NV av Ø land i innløpet til Hansøvågen
							4	G	205,7	- 250,9	Til 111m S av Bjørnskjær
							5	W	250,9	- 265,2	Til 172m N av Laksbuneset
							6	R	265,2	- 286,4	Til 120m S av Breivikodden
							7	W	286,4	- 307,7	Til 218m NØ av Langnesodden
							8	R	307,7	- 358,1	Til 358.1 grader
671505 62	Melfjorden Langenesodden, NV	66 33.0320 013 07.5468	Q G	7,3		3		G	0,0	- 360,0	

Fyrnr. Kartnr.	Område Navn Beliggenhet	Posisjon	Karakter	Lys høyde [m]	Beskrivelse Høyde over grunnen [m]	Lysvidde R G W	Sektor - farge - retning - beskrivelse				
671620	Melfjorden	66 34.3575	Q W	5,7	Lanterne på stang		1	W	0,0	- 360,0	Rundtlysende.
62	Bratholmen	013 10.8677				3,4					
	Vest om Tønes										
672000	Selsøyvik	66 34.6105	Oc (2) WRG 8s	10,8	4-FL/NB	5,7	1	R	0,3	- 16,3	Fra innpå til 40m V av Store Bjørnøy
62	Selsøyvik	012 58.7351			3,0	5,35	2	W	16,3	- 20,9	Til 105m Ø av Skåla
	Sundets ø side					7,76	3	G	20,9	- 183,0	Til 77m Ø av Rørholmgrunnen lanterne.
							4	W	183,0	- 188,4	Til 65m V av Rundholmen
							5	R	188,4	- 202,6	Til innpå Selsøy.
672011	Selsøyviksundet	66 34.2429	Iso G 4s	6,0	HIB på 3-beinet stativ.			G	0,0	- 360,0	
62	Selsøyvikgrunnen	012 58.5844				3					
672012	Selsøyviksundet	66 34.3602	Iso R 2s	6,0	HIB på Stang	3		R	0,0	- 360,0	
62	Selsøyvik havn	012 58.4141									
672014	Melfjorden	66 34.8040	Iso R 2s	6,2	HIB på stang.	3		R	0,0	- 360,0	
62	Engøya, N	012 58.5924									
672100	Selsøyvik	66 35.1465	Iso WRG 4s	23,2	FL/SC	3,3	1	G	12,5	- 16,4	Fra inn over Selsøya til 69m V-av Storbjørnøya.
62	Ørnstolen	012 59.0839			3,0	3	2	W	16,4	- 172,9	Til 67m V-av Lille Risholmen.
	På Rundholmen					4,8	3	R	172,9	- 256,3	Til 78m S-av Kalvholmen.
							4	W	256,3	- 257,5	Til 54m N-av Kjøbmandskjær lykt.
							5	G	257,5	- 267,4	Til inn over Selsøya.
672116	Melfjorden	66 35.1960	Q R	5,1	Lanterne på stang	3		R	0,0	- 360,0	
62	Rørholmgrunnen	012 58.7079									
672200	Selsøyvik	66 35.3808	Oc (2) WRG 8s	8,1	FL/SC	4,5	1	G	82,6	- 85,5	Fra 56m N av Selsøya Nordre pynt til 140m N av Selsøya
62	Kjøpmannsskjeret	013 02.2273			6,0	4,2	2	W	85,5	- 101,0	Til 62m S av Kalvholmen LA og klar S av 2m grunne SV av Kalvøya.
	N om Rangundøya					6,4	3	R	101,0	- 202,1	Til 227m Ø av Sandværken lykt
							4	W	202,1	- 210,8	Til 407m V av Yttergrunnen stang og klar 240m V av Rønvikskjæran LA
							5	G	210,8	- 261,3	Til klar 66m N av Ødegårdsneset
672218	Melfjorden	66 35.4493	Iso R 4s	5,6	Lanterne på stang	3		R	0,0	- 360,0	
62	Kalvøyholmen	013 01.8194									
672319	Melfjorden	66 36.3816	Q G	6,5	Lanterne på stang	3		G	0,0	- 360,0	
62	Lamandskjærene	013 04.8907									
672427	Sundøy	66 34.5267		6,1		3		G	0,0	- 360,0	
62	Hestøysundet	012 55.1409									
	Hestøysundet										
672430	Sundøy	66 34.4374		7,2	Lanterne på stang		1	W	0,0	- 360,0	Rundtlysende.
62	Hestøyholmen	012 54.6761				3,8					
	S om Sundøy										

Fyrnr. Kartnr.	Område Navn Beliggenhet	Posisjon	Karakter	Lys høyde [m]	Beskrivelse Høyde over grunnen [m]	Lysvidde R G W	Sektor - farge - retning - beskrivelse				
672526 62	Sundøy Sundøy Sundøy S	66 34.5884 012 55.5329	Iso R 2s	4,7	Lanterne på stang	3	1	R	0,0	- 360,0	Rundtlysende.
672600 62	Sundøy Lammøyholmen Holmens S punkt	66 34.5698 012 55.9377	FI RG 3s	7,0	LA/SC	2.9 2.9	1 2	G R	24,4 334,1	- 334,1 - 24,4	Fra Ø av Hestøyholmene til 76m V av Teistholmen lanterne. Til førstnevnte grense.
672710 62	Sundøy Skjerioddskallen	66 33.7372 012 57.3210	Q W	6,5	Lanterne på staget stang	3.8		W	0,0	- 360,0	
672724 62	Sundøy Lammøysundet, V	66 34.4500 012 55.9548		4,2		3		R	0,0	- 360,0	
672725 62	Sundøy Teistholmen	66 34.0661 012 56.6696	Iso G 2s	6,4		3		G	0,0	- 360,0	
672822 62	Sundøy Krabvågtangen Sundøy Ø-side	66 35.0314 012 56.4162	Iso R 2s	5,1	Lanterne på stang m/indi*	3	1	R	0,0	- 360,0	Rundtlysende.
673021 62	Sundøy Sundøyflu Øst om Sundøy	66 35.2478 012 56.6238	Iso G 2s		Lanterne på stang	3	1	G	0,0	- 360,0	Rundtlysende.
673120 62	Sundøy Galteflu Øst for Sundøy	66 35.5923 012 57.4276		3,2	Lanterne på stang	3.8	1	W	0,0	- 360,0	Rundtlysende.
673431 62	Værangfjorden Kattholmen	66 36.9427 012 59.3557	Iso G 2s	7,3	HIB på stang	3.1		G	0,0	- 360,0	
673433 62	Sundøy Gjømma	66 36.0882 013 00.0674	Iso G 2s	6,5		3		G	0,0	- 360,0	
673532 62	Sundøy Sørgjerøyvågen	66 37.0266 012 59.4750	Iso R 2s	7,5	Lanterne på stang	3	1	R	0,0	- 360,0	Rundtlysende.
673800 62	Sundøy Pishammersund Breisund	66 38.3659 013 00.3835	Iso WRG 4s	11,4	FL/SC 3,5	4.2 3.9 6	1 2 3 4 5	G W R W G	197,7 203,7 239,5 21,8 26,9	- 203,7 - 239,5 - 21,8 - 26,9 - 40,0	Fra inn på Svenningen til kloss NØ ligste nes samme. Til 66m NV av nes NV av Ytre Esvågen Til 57m NV av Reksterskjeran. Til 61m SØ av Hestøykalven Til inn på Svenningen.
673921 62	Værangfjorden Raunesskjær	66 37.5684 013 15.7256	Q G	7,5	Lanterne på stang	3	1	G	0,0	- 360,0	Rundtlysende.

Fyrnr. Kartnr.	Område Navn Beliggenhet	Posisjon	Karakter	Lys høyde [m]	Beskrivelse Høyde over grunnen [m]	Lysvidde R G W	Sektor - farge - retning - beskrivelse				
674000 62	Værangerfjorden Ivarøya Fjordens S side	66 37.8504 013 15.9280	Oc WRG 6s	8,4	FL/NB	4.2	1	R	34,5	- 42,4	Fra innpå Raunesodden til 235m V av Raunesskjær HiB
					3,4	4.2	2	W	42,4	- 68,6	Til 78m SØ av Steffenholmen Varde
						5.5	3	G	68,6	- 118,7	Til 97m SØ av Urdneset
							4	R	118,7	- 214,9	Til 87m SØ av Plassholmen
							5	W	214,9	- 238,2	Til 64m NV av Klubbholmen
							6	G	238,2	- 262,7	Til innover Lamholmen
674125 62	Værangfjorden Jektvik Havn	66 37.6507 013 17.5149	Iso G 2s	7,0	HIB på eksisterende stang		G	0,0	- 360,0		
						3					
674230 62	Værangfjorden Skaftskallen i sjø	66 38.1032 013 08.0316	Q W	7,0	Lanterne på staget stang		W	0,0	- 360,0		
						3					
674965 62	Rødøyfjorden Rønvikskjæran	66 40.5159 013 10.3397	Iso G 4s	7,1	Lanterne på stang		G	0,0	- 360,0		
						3					
674970 135	Værangfjorden Klausskjæret	66 41.3055 013 11.5836	Iso W 4s	10,2	Søyle m/fot		W	0,0	- 360,0		
					3,4	3,8					
674972 135	Rødøyfjorden Brytaren	66 42.1780 013 14.1118	Q R	6,5	Lanterne på stang	3	R	0,0	- 360,0		
675000 135	Tjongsfjorden Risholmen Holmens Ø pynt	66 42.3423 013 16.2461	Iso WRG 6s	7,2	FL/NB	7.1	1	R	206,4	- 219,0	Fra innover Østre Vågaholmen til inn over Skjæneset
					3,2	6.7	2	W	219,0	- 234,6	Til 38m NV av Vågaholmen havn HIB
						9.3	3	G	234,6	- 349,6	Til 128m V av Bullingsholmen
							4	W	349,6	- 15,5	Til 361m Ø av Nisskjæran
							5	R	15,5	- 53,7	Til 143m NV av Rønvikskjæran Grønn LA
							6	W	53,7	- 55,1	Til 256m SØ av Klauskjær
							7	G	55,1	- 64,4	Til 251m N av Klauskjær grønn lanterne
							8	W	64,4	- 73,2	Til 153m SØ av Brytaren rød lanterne
							9	R	73,2	- 86,6	Til innover Risholmen
675001 135	Tjongsfjorden Vågaholmen, SV	66 42.4675 013 16.2382	Iso G 2s	6,4	HIB på staget jernstang		G	0,0	- 360,0		
						3					
675080 135	Tjongsfjorden Vågaholmen, ytre	66 42.2399 013 15.6206	Q W	6,5	Lanterne på 3-beinet sta*		W	0,0	- 360,0		
						3.8					
675082 0	Tjongsfjorden Risholmen	66 42.3378 013 16.2468			IB						
					3,0						
675083 135	Tjongsfjorden Vågaholmen havn	66 42.4755 013 16.8222	Iso G 4s	5,0	HIB på stang		G	0,0	- 360,0		
						1.5					

Fyrnr. Kartnr.	Område Navn Beliggenhet	Posisjon	Karakter	Lys høyde [m]	Beskrivelse Høyde over grunnen [m]	Lysvidde R G W	Sektor - farge - retning - beskrivelse				
675100 135	Tjongsfjorden Kila På pynten, innløpets S side	66 41.2846 013 24.1416	Oc WRG 6s	5,4	FL/NB 3,5	7,9	1	R	302,3	- 306,1	Fra inn på Kjettneset til inn på land ved Bjerga og SV-av Kvalneset.
						7,5	2	W	306,1	- 70,9	Til innpå Nord-Vernes havn 315m N-av Digermulen.
						10,3	3	G	70,9	- 86,4	Til 168m N-av Brattholmen.
							4	W	86,4	- 89,4	Til 98m S-av Klausskjæret LA
							5	R	89,4	- 91,6	Til 164m N-av Klausskjæret LA
							6	W	91,6	- 96,9	Til 61m S-av Makkaurholmen.
							7	G	96,9	- 186,7	Til inn over Kila.
675204 135	Tjongsfjorden Brattholmflu	66 42.5944 013 14.5961	Q R	6,4	HIB på staget jernstang	3	R	0,0	- 360,0		
675210 135	Tjongsfjorden Storosholmen, SV	66 42.7202 013 13.9232		7,3	HIB på staget jernstang		W	0,0	- 360,0		
						3,8					
675212 135	Tjongsfjorden Kringleskjæran, V	66 42.6916 013 13.1326	Iso R 2s	7,8	HIB på staget jernstang	3	R	0,0	- 360,0		
675215 135	Skardsfjorden Oddholmen	66 43.1970 013 12.1368		9,3	Lanterne på staget stang		G	0,0	- 360,0		
						3					
675962 62	Rødøy Sørskallen	66 39.0730 013 05.3960	Q R	6,5	Lanterne på stang	2,7	R	0,0	- 360,0		
676000 62	Rødøya Sandværken Rødøyfjorden	66 39.2275 013 05.8138	Oc WRG 6s	6,8	Lyktehus på stativ 10,0	8,1	1	G	188,5	- 192,1	Fra inn på Indre Rosøya til 201m Ø av Indre Rosøya
						7,7	2	W	192,1	- 318,5	Til 163m NØ av Skaftskallen lanterne
						10,5	3	R	318,5	- 9,2	Til 193m V av Lamannsskjær varde
							4	W	9,2	- 20,1	Til 158m Ø av Sædingsholmen varde
							5	G	20,1	- 48,3	Til inn kloss NV av Sørskallen lanterne
676260 62	Rødøy Havnøy Rødøyfjorden	66 39.2522 013 04.5620	Iso W 4s	6,5	Lanterne på stang		1	W	0,0	- 360,0	Rundtlysende
						1,9					
676514 62	Rødøy Skarvholmteren	66 38.8452 012 54.6884	Q R	9,5	Lanterne på stang	3	R	0,0	- 360,0		
676540 62	Rødøy Belgøyskjær	66 38.9342 013 02.6530	Iso W 2s	5,3	Lanterne på stang		1	W	0,0	- 360,0	Rundtlysende
						3,9					
676642 62	Rødøy Risholmen Belgesund	66 39.2308 013 03.1620	Q R	8,2	Lanterne på stang	3	1	R	0,0	- 360,0	Rundtlysende
676650 0	Rødøy Rødøy havn	66 39.3564 013 04.1113	Fast lys yellow	3,4	HIB på stang						

Fyrnr. Kartnr.	Område Navn Beliggenhet	Posisjon	Karakter	Lys høyde [m]	Beskrivelse Høyde over grunnen [m]	Lysvidde R G W	Sektor - farge - retning - beskrivelse				
676700 62	Rødøy Østre Kirkholmen På Ø kirkholmen	66 39.6016 013 02.7101	FI G 3s	6,0	Lanterne på stang	1,9	1	G	0,0	- 360,0	Rundtlysende.
676900 62	Rødøy Buøyskjæret NV av Buøy	66 39.7892 013 02.9438		5,7	Lanterne på stang	1,9	1	G	0,0	- 360,0	Rundtlysende.
677000 62	Rødøy Vestre Reinholmen	66 40.0522 013 00.9690	Q G	9,8	Lanterne på stang 7,3	1,9	1	G	0,0	- 360,0	Rundtlysende.
677200 62	Rødøy Pålholmen V om Rødøy	66 40.7578 013 01.2094		8,2	Lanterne på stang	2	1	R	0,0	- 360,0	Rundtlysende.
677500 62	Flatøy-Gjesøy Nordre Kirkholmen Rødøy	66 39.7117 013 02.0434	Iso WRG 6s	9,6	FL/SC 3,1	3,4 3,2 5	1	R	179,3	- 246,4	Fra V-av Nordre Kirkholmgrunnen stang. til 31m S-av Klokkerneset.
							2	W	246,4	- 253,7	Til 31m N-av Buøyskjæret.
							3	G	253,7	- 345,6	Til 58m V-av Belgøyskjæret.
							4	W	345,6	- 359,6	Til 82m Ø-av Flatøya.
							5	R	359,6	- 12,0	Til innpå Søre Kirkholmen og Flatøya.
678000 62	Rødøy Rørholmen Øst om Gjessøya	66 40.6917 012 58.5238	Oc WRG 6s	5,5	FL/NB 4,8	6,4 6 8,6	1	R	199,4	- 209,9	Fra inn på Kamsøya til 76m Ø av stang S av Skarvskjær.
							2	W	209,9	- 217,0	Til klar V av 6,5m Hårværgrunnen.
							3	G	217,0	- 42,0	Til V av Trettøya og 72m V av Nordre Skarvholmskjær stang
							4	W	42,0	- 43,9	Til 84m Ø av Leistein stang.MERK: Stang S av Flatøygrindvær i hvit sektor.
							5	R	43,9	- 55,8	Til innpå Grindvær
678500 135	Skarsfjorden Kalvskjæret Vest om Forøya	66 44.3018 013 27.6350	Iso WRG 6s	5,8	FL/SC 5,7	5,9 5,9 7,4	1	G	280,7	- 282,5	Fra S-av Forøya til 263m N-av Kobbskjæret.
							2	W	282,5	- 293,6	Til 92m N-av Korsvikneset.
							3	R	293,6	- 334,7	Til 102m Ø-av Småskjær stang.
							4	G	334,7	- 346,6	Til 110m V-av Småskjær stang.
							5	W	346,6	- 350,8	Til 82m Ø-av Nordre Ansiktsholmen
							6	R	350,8	- 88,0	Til 318m N-av landet på Ånhammaren.
							7	W	88,0	- 95,9	Til 770m N-av landet på Ånhammaren og klar S-av Hamnøya.
							8	G	95,9	- 194,3	Til 106m Ø-av Åmnøya.
							9	W	194,3	- 201,5	Til 123m V-av Buskholmen.
							10	R	201,5	- 205,1	Til 93m Ø-av Buskholmen.
							11	W	205,1	- 213,2	Til 91m V-av Osholmflu stang.
							12	G	213,2	- 229,7	Til N-av Forøya og innpå Saura.

Fyrnr. Kartnr.	Område Navn Beliggenhet	Posisjon	Karakter	Lys høyde [m]	Beskrivelse Høyde over grunnen [m]	Lysvidde R G W	Sektor - farge - retning - beskrivelse				
679000 135	Otervær fjorden Otervær Midt på Oterværøya	66 44.1006 013 00.7963	Oc (3) WRG 12s	21,3	4-FL/PC 3,0	3.71 3.43 5.36	1	G	59,5	- 72,0	Fra N av Gjesøflesa til 495m N av Gåskviga
							2	W	72,0	- 85,8	Til 643m S av Gannflesa
							3	R	85,8	- 112,4	Til 457m N av Smånakkan
							4	G	112,4	- 122,5	Til 508m NØ av Skogsholmen
							5	W	122,5	- 123,8	Til SV av 7,7m Skogsholmgrunnen
							6	R	123,8	- 129,2	Til NØ av 17m Skolten
							7	W	129,2	- 136,4	Til SV av 5m Helløygrunnen
							8	G	136,4	- 230,6	Til 115m S av Tollevøyene lykt
							9	W	230,6	- 232,3	Til 118m NV av Storøyskallen j.stg.
							10	R	232,3	- 281,5	Til 255m S av Æværhausen
							11	W	281,5	- 308,2	Til 269m N av Hemmingen
							12	G	308,2	- 356,4	Til 77m Ø av Pålholmen
							13	W	356,4	- 9,5	Til 167m Ø av Skarvskjæret j.stg.
							14	R	9,5	- 20,1	Til innpå Ravnø
679200 135	Storøyflaket Tollevøyene På Verholmen	66 45.5564 013 05.0316	Iso WRG 4s	10,9	FL/SC 3,0	4.6 4.3 6.5	1	R	235,7	- 242,8	Fra inn på Sveøy til 229m S-av Lysgrunnen stang.
							2	W	242,8	- 250,6	Til 300m N-av flu nord av Nordmedfjordsholman.
							3	G	250,6	- 54,7	Til 203m N-av Senholmen.
							4	W	54,7	- 61,1	Til 181m S-av Stornakken.
							5	R	61,1	- 72,1	Til innpå Bukktollevøya
679500 135	Meløyfjorden Angersholmen Vest om Åmnøy	66 45.7668 013 15.0557	Iso WRG 6s	7,1	4-FL/SC 3,0	4.78 4.47 6.68	1	G	308,3	- 338,0	Fra innpå land til 65m SV av Angersneset
							2	W	338,0	- 342,0	Til 75m NØ av Havnø N-spiss
							3	R	342,0	- 26,8	Til 233m V av Odholmen
							4	W	26,8	- 43,3	Til SØ av 10m merke BRB
							5	G	43,3	- 49,4	Til NV av 10m merke BRB
							6	W	49,4	- 54,1	Til 211m SØ av Naustholmen
							7	R	54,1	- 177,1	Til 184m Ø av Korsholmen
							8	W	177,1	- 186,2	Til 215m V av j.stg. S av Otervær
							9	G	186,2	- 199,4	Til 191m Ø av Kubakflua lanterne
							10	R	199,4	- 223,4	Til 162m S av Hatbøen varde
							11	W	223,4	- 235,9	Til 120m N av Kjærhaugklubben lykt
							12	G	235,9	- 240,9	Til innpå land på Vikaholmene (lyset går i skjul av Angersholmen).
679520 135	Meløyfjorden Kubakkflua	66 48.2621 013 17.0042		6,5	10,0	3.1		W	0,0	- 360,0	
679522 135	Meløyfjorden Korsholmen	66 47.8300 013 14.5184	Iso R 2s	7,7	Lanterne på stang	3		R	0,0	- 360,0	
679600 135	Meløyfjorden Kjørhaugklubben Fjordens S side	66 47.2220 013 20.8241		17,3	Lyktehus på søyle 6,8	8.1 7.6 10.5	1	R	49,2	- 61,0	Fra innpå land ved Kjørhaug til 290m N av Angersholmen lykt
							2	W	61,0	- 85,3	Til 235m S av S-ligste Flyskjær
							3	G	85,3	- 122,3	Til 149m S av Kubakflua lanterne
							4	R	122,3	- 141,7	Til 235m V av Halvpundholmen varde
							5	G	141,7	- 222,5	Til klar Ø av brygge ved Meløysjøen
							6	W	222,5	- 247,5	Til 557 m av Kirkholmen og klar Oksholmen
							7	R	247,5	- 254,2	Til innpå land av NV enden av Grønøy

Fyrnr. Kartnr.	Område Navn Beliggenhet	Posisjon	Karakter	Lys høyde [m]	Beskrivelse Høyde over grunnen [m]	Lysvidde R G W	Sektor - farge - retning - beskrivelse				
679612 135	Meløyfjorden Hattbåen	66 48.2359 013 20.6668	Q R	7,0	Lanterne på staget stang	3	R	0,0	-	360,0	
679620 135	Meløy Grønøybåen Grønøybåen	66 47.8038 013 26.9454	Q (3) W 10s	7,0	LA+IB/NB 3,0	4,5	1	W	0,0	-	360,0 Rundtlysende
679800 135	Meløyfjorden Langskjæret På søre Langskjær	66 47.6897 013 28.5194	Iso WRG 4s	9,3	FL/SC 3,1	3,7 3,5 5,4	1	R	28,6	-	30,9 Fra inn over Hestøya til V-av holme sør i sundet.
							2	W	30,9	-	89,9 Til 68m N-av Grønøy rutebåtkai.
							3	G	89,9	-	105,7 Til 75m N-av Grønøy.
							4	W	105,7	-	117,0 Til 369m N-av Grønøy.
							5	R	117,0	-	205,2 Til 54m Ø-av Kirkholmen.
							6	W	205,2	-	219,8 Til 114m NV-av Laksbuneset.
							7	G	219,8	-	312,5 Til 40m NØ-av nes på Storøya og midt i Vågsbotnsundet.
							8	R	312,5	-	345,1 Til innpå Storøya.
679801 135	Meløy Vallaflu NØ av Storøya	66 47.3083 013 29.7041	Iso G 2s	5,0	Lanterne på stang 10,6	3,9	1	G	0,0	-	360,0 Rundtlysende
679802 135	Meløy Vallaflu, V NØ av Storøya	66 47.2438 013 29.6122	Iso R 2s	5,8	Lanterne på stang 7,3	3,2	1	R	0,0	-	360,0 Rundtlysende
679803 135	Meløyfjorden Langskjæran, N	66 47.9407 013 28.2759	Iso G 2s	6,9	Lanterne på staget stang	3	G	0,0	-	360,0	
679820 135	Meløyfjorden Kjerkholmen	66 48.2159 013 28.8842	Q W	6,5	7,5	3,8	W	0,0	-	360,0	
679823 135	Glomfjorden Ellingholmen	66 48.8826 013 42.9819	Q G	6,3	Lanterne på stang	3	G	0,0	-	360,0	
679900 135	Meløyfjorden Brattholmen Engavågen	66 46.6636 013 30.2456	Iso G 4s	4,6	Lanterne på stang	2,4	1	G	0,0	-	360,0 Rundtlysende.
680000 135	Meløyfjorden Meløysund Gjersholmens ø pynt	66 49.7646 013 33.2810	Oc WRG 6s	9,0	4-FL/NB 7,1	7,6 7,2 9,9	1	G	213,8	-	224,2 Fra inn på Meløneset til 67 m Ø av Meløneset
							2	W	224,2	-	228,1 Til 48 m V av Skjærpa
							3	R	228,1	-	284,8 Til 100 m S av Skjærpa
							4	W	284,8	-	21,1 Til 141 m Ø av Oksholmen
							5	R	21,1	-	49,8 Til 125 m N av Kirkholmen
							6	W	49,8	-	71,9 Til 204 m S av Hatbåen varde
							7	G	71,9	-	78,3 Til innpå Melø
680001 135	Meløyfjorden Skjerpa	66 50.0094 013 34.0913	Iso G 2s	6,7	Lanterne på stang	3	G	0,0	-	360,0	

Fyrnr. Kartnr.	Område Navn Beliggenhet	Posisjon	Karakter	Lys høyde [m]	Beskrivelse Høyde over grunnen [m]	Lysvidde R G W	Sektor - farge - retning - beskrivelse				
680100 135	Meløyfjorden Meløyneset Meløy ø pynt	66 50.3428 013 34.5572	Oc (2) WRG 8s	8,5	Lyktehus på søyle 7,0	8,1 7,7 10,5	1	G	143,9	- 148,8	Fra innpå Østholmens - til 365 m Ø. av Østholmen.
							2	W	148,8	- 161,0	Til 405 m V. av Hornnesets nv.ligste holme
							3	R	161,0	- 221,7	Til 120 m SØ. av Risøy
							4	W	221,7	- 224,6	Til 105 m NV. av Mesø
							5	G	224,6	- 286,5	Til midt i sundet mellom Skjerpa og holmen utenfor Sildvik
							6	R	286,5	- 34,7	Til 63 m NV. av Skjerpa
							7	W	34,7	- 38,7	Til 48 m SØ. av Gjersholmen
							8	G	38,7	- 51,8	Til inn over Meløya.
680500 135	Glomfjorden Glomneset Fjordens n side	66 49.9415 013 40.4227	Oc (2) WRG 8s	6,9	FL/SC 3,0	3,6 3,3 5,2	1	R	290,6	- 291,3	Fra kloss i Sildneset til 112m S av Sildneset
							2	W	291,3	- 308,5	Til 164m N av Sandvikholmene
							3	G	308,5	- 46,4	Til innpå Vassdalsvik
							4	R	46,4	- 73,5	Til 122m N av Oksholmen
							5	W	73,5	- 79,5	Til 74m S av Skjerpa
							6	G	79,5	- 192,4	Til 110m Ø av Mesøya
							7	W	192,4	- 195,3	Til 47m V av Ørnes båthavn molo
							8	R	195,3	- 204,3	Til innpå Våtviklandet
680504 135	Mesøyfjorden Raudsetodden	66 51.2724 013 41.0229	Iso R 2s	6,3		3 		R	0,0	- 360,0	
680507 135	Mesøyfjorden Skjåholmen	66 51.3435 013 41.7249	Iso G 2s	6,4		3,4 		G	0,0	- 360,0	
680700 135	Mesøyfjorden Valøyskjær På Likholmen ved Ørnes	66 52.0910 013 41.3493	Q R	7,5	Lanterne på stang	2,7 	1	R	0,0	- 360,0	Rundtlysende.
680900 135	Mesøyfjorden Engøy	66 52.3613 013 40.8240	Q W	5,5	HIB	1,8 		W	0,0	- 360,0	
680902 135	Mesøyfjorden Risøya	66 52.7244 013 39.6859	Iso R 2s	3,6	HIB	3,3 		R	0,0	- 360,0	
680904 135	Ørnes Nordvikskjæret Stigsundet	66 52.9303 013 38.8991	Q R		Lanterne på stang	2,7 	1	R	0,0	- 360,0	Rundtlysende
680906 135	Ørnes Stigsundet Stigsundet	66 53.2867 013 38.5773	Iso R 2s	6,9	Lanterne på stang 9,4	3,2 	1	R	0,0	- 360,0	Rundtlysende
681000 135	Mesøyfjorden Teksmonskagen Øyas s pynt	66 51.8437 013 34.6499	Q G	7,4	Lanterne på stang	1,9 	1	G	0,0	- 360,0	Rundtlysende.
681400 135	Meløyfjorden Bolga molo Ø på Bolga	66 48.0747 013 14.1947	Iso G 2s	7,3	Lanterne på stang	2,3 	1	G	0,0	- 360,0	Rundtlysende.

Fyrnr. Kartnr.	Område Navn Beliggenhet	Posisjon	Karakter	Lys høyde [m]	Beskrivelse Høyde over grunnen [m]	Lysvidde R G W	Sektor - farge - retning - beskrivelse				
681500 135	Meløyvær	66 49.8060	Iso WRG 4s	11,0	FL/SC	3.7	1	R	14,5	- 16,4	Fra inn på Ladteinen til 84m V-av Gjermandøy.
	Meløyvær	013 18.6724			3.5	2	W	16,4	- 19,3	Til 69m Ø-av Leikua.	
	På Eggeløysa	3.0			5.4	3	G	19,3	- 181,5	Til 74m V-av Svartoksen stang.	
		4			R	181,5	- 204,4	Til inn over Flatholman.			
681700 135	Meløyvær	66 50.2294	Iso WRG 6s	8,7	Lyktehus på stativ	5.98	1	G	170,2	- 177,7	Fra innpå Varkgård til midt i østre løp
	Kjønskjær Olstokvær	5.62			2	R	177,7	- 224,6	Til 215m SØ av Bremholmtaren stang		
		8.09			3	G	224,6	- 235,1	Til 164m S av Sandværåen		
		4			W	235,1	- 242,9	Til 170m NV av Ohåkstaflua			
		5			R	242,9	- 5,8	Til 185m V av Kalvskjæret			
		6			W	5,8	- 13,1	Til 173m Ø av Korsholmen			
		7			G	13,1	- 30,3	Til innpå Bolga.			
681810 135	Oterværet	66 49.0108	VQ (9) W 10s	8,0	Lanterne på stang		1	W	0,0	- 360,0	Rundtlysende
	Kalvskjæret	013 16.1508									
	Olstokvær	3									
681901 135	Olstokvær	66 49.7839	Iso G 4s	6,4	Lanterne på stang		1	G	0,0	- 360,0	Rundtlysende
	Navnlausholmen	013 16.3092			3						
681903 135	Meløyvær	66 50.1337	Q G	7,0	Lanterne på stang		1	G	0,0	- 360,0	Rundtlysende
	Olstokvær, V	013 16.9164			3						
681907 135	Olstokvær	66 50.9088	Iso G 2s	7,0	Lanterne på stang		1	G	0,0	- 360,0	Rundtlysende
	Olhåkstaflua	013 20.1018			3						
681910 135	Olstokvær	66 50.6216	Q W	7,0	Lanterne på stang		1	W	0,0	- 360,0	Rundtlysende
	Svartoksen	013 18.9612			3						
682002 135	Meløyvær	66 50.8209	FI R 3s	9,1	Lanterne på stang	2.5	1	R	0,0	- 360,0	Rundtlysende.
	Aarnholmen	013 15.0948									
682100 135	Flatvær	66 49.3927	Iso WRG 6s	7,0	Lyktehus på søyle	3.87	1	G	130,6	- 137,3	Fra 306m Ø avTarskjærstorbøen til 357m SV av Lillebåen jernstang
	Litlgrønholmen Flatvær	3.58			2	W	137,3	- 142,9	Til 250m SV av Lillebåen jernstang		
		5.55			3	R	142,9	- 269,0	Til 94m S av sydligste skjær i Flatvær,		
		4			W	269,0	- 270,5	Til 161mS av sydligste skjær i Flatvær			
		5			G	270,5	- 290,5	Til 192m S av Nordligste Jabakskjær,			
		6			R	290,5	- 315,3	Til 143m S av Lille Ravnsholmen,			
		7			G	315,3	- 44,9	Til klar NV av Pålskjærene og SØ av Knørrøyene,			
		8			R	44,9	- 130,6	Til førstnevnte grense.			
682202 135	Meløyvær	66 50.9212	FI R 3s	9,5	Lanterne på stang	2.6	1	R	0,0	- 360,0	Rundtlysende.
	Sandværåen	013 18.3423									

Fyrnr. Kartnr.	Område Navn Beliggenhet	Posisjon	Karakter	Lys høyde [m]	Beskrivelse Høyde over grunnen [m]	Lysvidde R G W	Sektor - farge - retning - beskrivelse				
682300 135	Gåsvær Gåsværbåen Gåsværfjorden	66 52.3483 013 22.2089	Iso WRG 4s	12,0	FL-RA/SC 13,0	6.8 6.8 8.4	1	G	342,8	- 31,6	Fra 342,8 grader til klar V-av Olhåkstaflua.
							2	R	31,6	- 37,5	Til klar V-av Svartoksen.
							3	W	37,5	- 43,6	Til klar Ø-av Sandværbåen.
							4	G	43,6	- 83,2	Til klar N-av Bremholmen fyrlykt og klar N-av Måsøyene.
							5	W	83,2	- 110,9	Til klar SV-av Sørbreigrunnen.
							6	R	110,9	- 141,9	Til klar NØ-av Kråka.
							7	W	141,9	- 154,6	Til klar V-av Halvorholman.
							8	G	154,6	- 225,8	Til klar SØ-av Skarvskjær fyrlykt.
							9	W	225,8	- 238,5	Til klar N-av Markusbåen.
							10	R	238,5	- 243,4	Til inn over Markusbåen.
682500 135	Meløyvær Bremholmen Ytre Meløyvær	66 52.1114 013 19.5608	FI WRG 5s	14,0	FL/SC 8,4	4.5 4.2 6.4	1	G	0,4	- 89,7	Fra 417m V-av Olhåkstadflua LA til 445m N-av Måsøyene og klar N-av skjær ved Måsøyene.
							2	W	89,7	- 110,6	Til 650m S-av Trollskjær og klar S-av 1m Trollskjærsteinen.
							3	R	110,6	- 136,2	Til klar SV-av 9,2m Sørbreigrunnen og N-av Ertnskjærene.
							4	G	136,2	- 177,2	Til 596m Ø-av Kråka.
							5	W	177,2	- 184,3	Til 575m V-av Gåsholman varde.
							6	R	184,3	- 231,9	Til 289m SØ-av Lille Lomøya.
							7	W	231,9	- 245,5	Til 410m NV-av Store Medøya og klar N-av Markusbåen.
							8	G	245,5	- 274,7	Til 607m S-av Gåsværbåen FL og klar S-av 3,3m grunne SV-av Medøya.
							9	W	274,7	- 280,5	Til klar N-av Glomskallen.
							10	R	280,5	- 282,6	Til klar S-av Glomskallen.
							11	W	282,6	- 285,1	Til klar N-av nes på Meløya.
							12	R	285,1	- 0,4	Til 417m V-av Olhåkstadflu LA.
683000 135	Ternholmfjorden Kalsholmen Ternholmerne	66 54.8221 013 05.4925	Oc (2) WRG 8s	30,5	FS/EA 13,5	10.9 10.4 13.5	1	R	251,1	- 263,8	Fra kloss i 4m Flatskjærlusa til klar S av 5m Ternholmlusa
							2	W	263,8	- 266,1	Til klar N av Måøflua stang.
							3	G	266,1	- 292,0	Til klar 350m S av Gåsværbåen FL.
							4	W	292,0	- 294,2	Til 369m N av Bremholmen FL
							5	R	294,2	- 322,3	Til 100m Ø av øvre Åmnesbalan stang.
							6	W	322,3	- 331,9	Til 100m Ø av 2m Ø av Tørrgåtskjæran
							7	G	331,9	- 5,1	Til 747m Ø av 2m Tarskjærbåen
							8	R	5,1	- 45,7	Til klar NV av Litravngrunnen
							9	W	45,7	- 52,0	Til klar SØ av 4m Indretaren
							10	G	52,0	- 68,0	Til klar N av Flesskallen.
							11	W	68,0	- 72,1	Til klar S av Nordtorgrunnen
							12	R	72,1	- 84,9	Til klar N av 9m Svebøen. (lyset blir mørk mellom rød og hvit grunnet sprosse)
							13	W	84,9	- 169,3	Til 193m Vav m V av Skarvholmen
							14	G	169,3	- 202,0	Til Ø av Grønståppen.
683500 135	Støttvær Sørstøtt Havnøy V side	66 53.7966 013 22.1626	Iso WRG 6s	12,0	Lyktehus på søyle 9,0	3.87 3.58 5.55	1	R	264,3	- 270,0	Fra inn over Lille Lomøya til S av Hornneset.
							2	W	270,0	- 280,1	Til 227m N av Farsholmen.
							3	G	280,1	- 6,9	Til godt klar W av Gåsværbåen.
							4	W	6,9	- 23,0	Til 158m E av Bremholmtaren j.st.
							5	R	23,0	- 59,2	Til klar V av Varkgård.
							6	W	59,2	- 79,6	Til godt klar S av Sørbreigrunnen.
							7	G	79,6	- 211,3	Til inn over land på Svenningen.

Fyrnr. Kartnr.	Område Navn Beliggenhet	Posisjon	Karakter	Lys høyde [m]	Beskrivelse Høyde over grunnen [m]	Lysvidde R G W	Sektor - farge - retning - beskrivelse				
683700 135	Støttvær Måøy Øyas N pynt	66 54.9976 013 22.2493	Oc (2) WRG 8s	10,8	FL/SC 6,0	5,5 5,5 6,9	1	R	63,3	- 80,7	Fra S-av 4.4m Måøygr. til N-av 6.4m Måøyskallen og klar 284m S-av Måøyflua jst.
							2	W	80,7	- 85,3	Til S-av 6.5m Måøyflua og klar 188m S-av Måøyflua stang. MERK: 6.5m grunne i hvit sektor
							3	G	85,3	- 90,7	Til 95m S-av Måøyflua stang. og klar N-av 6.5m Måøyflua
							4	R	90,7	- 110,7	Til 255m N-av Måøyflua stang. og klar N-av 3.6m grunne
							5	W	110,7	- 130,4	Til 166m SV-av skjær S-av Hundholmen og klar S-av 1.9m grunne
							6	G	130,4	- 220,0	Til midt mellom Hundholmen og Langskjæra og 156m Ø-av østligste Hundholmen
							7	R	220,0	- 256,9	Til S-av jst. på Geitryggen og 180m S-av Vestligste Steilholmen og klar S-av 4.4m grunne
							8	G	256,9	- 317,1	Til innpå Helløy
683900 135	Støttvær Hestholmen Holmens V kant	66 54.2995 013 21.7883	Iso WRG 4s	11,7	Lyktehus på søyle 6,1	3,27 3,01 4,8	1	R	69,1	- 75,6	Fra klar Halvorsholmene til 241 m n. Kråka varde,
							2	W	75,6	- 91,3	Til 105m s. holme s. Måøy,
							3	G	91,3	- 229,7	Til 125m ø. Måøy,
							4	W	229,7	- 233,7	Til 40m v. vestre Geitryggen jernstang,
							5	R	233,7	- 246,9	Til innpå Engeløy.
684000 135	Støttvær Skarvskjær Støttsundet	66 55.1847 013 28.7087	Oc (3) WRG 10s	6,5	FL/NB 4,0	7,7 7,3 10	1	G	154,6	- 161,4	Fra inn over Sædingsholman til inn over Seiskjærene.
							2	R	161,4	- 169,2	Til 247m Ø av Seiskjæret.
							3	G	169,2	- 179,1	Til 670m V av Rotkneet.
							4	W	179,1	- 186,3	Til 254m V av Rotkneet.
							5	R	186,3	- 241,3	Til 255m S av Kunna molo
							6	W	241,3	- 275,6	Til inn på land S av Øra.
							7	G	275,6	- 318,6	Til 176m SV av Hornneset LA.
							8	W	318,6	- 341,8	Til 262m Ø av Østholmen.
							9	R	341,8	- 37,7	Til fri av landet på Støtt SØ-side.
684001 135	Ørnes Hornneset V av Hornneset	66 53.9764 013 31.7313	Iso G 2s	9,5	LA+IB/NB 14,0	3,9	1	G	0,0	- 360,0	Rundtlysende
684201 135	Stabbsundet Bonetskjær, NV På Svenningens Ø-side	66 56.1320 013 27.0554	Q G	7,0	HIB på stang 10,5	3,3	1	G	0,0	- 360,0	Rundtlysende
684202 135	Støtt Støttsundet Innseiling til Støtt	66 55.8255 013 26.6493	Iso R 2s	7,0	Lanterne på stang med IB 11,0	3,2	1	R	0,0	- 360,0	Rundtlysende
684203 135	Støtt Støttsundet, N Innseilingen til Støtt	66 55.8512 013 26.6139	Iso G 2s	7,0	LA+IB/NB 10,5	3,9	1	G	0,0	- 360,0	Rundtlysende
684205 135	Støtt Støttsundet, SV Innseiling til Støtt	66 55.6985 013 26.2480	Iso G 4s		LA+IB/NB	3,3	1	G	0,0	- 360,0	Rundtlysende
684206 135	Støtt Støttsundet, S Innseiling til Støtt	66 55.6828 013 26.3108	Iso R 4s	7,0	LA+IB/NB 13,0	3,3	1	R	0,0	- 360,0	Rundtlysende

Fyrnr. Kartnr.	Område Navn Beliggenhet	Posisjon	Karakter	Lys høyde [m]	Beskrivelse Høyde over grunnen [m]	Lysvidde R G W	Sektor - farge - retning - beskrivelse				
684210 135	Stabbsundet Bonnetskjæret N av Bonnetskjæret	66 56.0992 013 27.3065	Q W	7,4	HIB på stang		1	W	0,0	- 360,0	Rundtlysende
					7,9	3.6					
684500 135	Støttvær Støtt På Seiskjær	66 56.8421 013 27.5131	FI (2) WRG 10s	12,5	Lyktehus på søyle	7.65	1	R	59,1	- 61,2	Fra N av Måøyflua til N av Tarskjærstorbåen
					11,5	7.24	2	W	61,2	- 75,0	Til S av Tennholmusa
						9.99	3	G	75,0	- 135,4	Til klar NØ av Fallet
							4	W	135,4	- 171,0	Til klar V av Nordbreigrunnen
							5	R	171,0	- 188,0	Til klar Ø av Nordbreigrunnen
							6	W	188,0	- 198,7	Til 382 V av Støttkuven
							7	G	198,7	- 236,1	Til klar S av 2,6m Meløgrunnen
							8	W	236,1	- 237,5	Til klar NV av Fleinværskjer
							9	R	237,5	- 314,0	Til 179 m SV av Eineset
							10	W	314,0	- 331,9	Til nettopp fri Ø av 10m Litlgrunnen
							11	G	331,9	- 334,3	Til klar Ø av 7,5m Bonetskjærgrunnen
							12	R	334,3	- 10,9	Til klar Ø av jernstangen ved Svenningens n. side
685000 64	Fugløyfjorden Digerflesa På vestre holme	66 58.5980 013 37.9482		12,3	Lyktehus på søyle	6	1	W	71,7	- 76,4	Fra 357m N av Fleinværskjær til 224m S av Meløygrunnen stake
					8,5	5.6	2	R	76,4	- 111,6	Til 2124m N av Grønstappen og klar 5m fallet
						8.1	3	W	111,6	- 147,7	Til klar av 5,5m Barskallen
							4	G	147,7	- 216,8	Til 136m Ø av Kløivskjær j.stg.
							5	W	216,8	- 252,3	Til 285m N av Bøundskjær varde
							6	R	252,3	- 282,0	Til S av slagrunnen ved Finneslandet
							7	W	282,0	- 282,8	Til N av Nautnesgrunnen
							8	G	282,8	- 71,7	Til 357m N av Fleinværskjær
685200 64	Fugløyfjorden Finneset Fjordens ø-side	66 58.7048 013 43.9146	Oc WRG 6s	19,9	FL/NB	8.06	1	G	63,7	- 78,6	Fra inn på Kunna til 370m N av Fleinværskjær,
					3,0	7.64	2	W	78,6	- 83,4	Til S av Meløygrunnen,
						10.46	3	R	83,4	- 100,2	Til V av Støtkuven,
							4	W	100,2	- 119,5	Til S av 10m Rørgrunnen,
							5	R	119,5	- 160,7	Til V av Eggløysa,
							6	W	160,7	- 230,5	Til V av Langholmgrunnen stang
							7	G	230,5	- 234,1	Til inn på Femris.
685400 64	Fugløyfjorden Storvik molo På molohodet	66 58.0874 013 47.4707	Iso R 4s	8,0	Lanterne på stang		1	R	0,0	- 360,0	Rundtlysende.
						2.7					
685600 136	Fugløyfjorden Stavsundet Syd om Femris	67 00.5607 013 55.1683	Oc WRG 6s	4,5	LA/IB/NB	4.8	1	R	31,6	- 77,1	Fra innpå Vigdel til 160m N av Bøundskjæret varde
					5,5	4.8	2	W	77,1	- 78,9	Til 56m S av Trollskjær SØ stang
						6.2	3	G	78,9	- 245,3	Til 82m S av Sandnesneset
							4	R	245,3	- 280,8	Til innpå Englan
685903 64	Fugløy Sørfugløy Mølla	67 03.0320 013 46.8384	Iso G 2s	6,7	LA+IB/NB		1	G	0,0	- 360,0	Rundtlysende
					10,0	3.9					

Fyrnr. Kartnr.	Område Navn Beliggenhet	Posisjon	Karakter	Lys høyde [m]	Beskrivelse Høyde over grunnen [m]	Lysvidde R G W	Sektor - farge - retning - beskrivelse				
686000 64	Fugløyfjorden Fugløy På Ørnneset	67 03.6489 013 51.8067	Iso WRG 6s	13,1	FL/SC	4,7	1	G	209,3	- 221,4	Fra innpå Fugløy til 155m SØ-av Tjuvskjæret.
					3,0	4,4	2	W	221,4	- 242,6	Til 170m NV-av Røssøyskjæran LA.
						6,6	3	R	242,6	- 291,8	Til 186m S-av Ertnskjær.
							4	W	291,8	- 55,2	Til 758m SØ-av Indre Floholmen og klar SØ av 4,3m Floholmgrunnen.
							5	G	55,2	- 72,6	Til innpå Fugløy
686001 136	Fugløyfjorden Røssøyskjæran Vardskjæret	67 04.2208 013 55.1726	Iso G 2s	9,1	Lanterne på stang		1	G	0,0	- 360,0	Rundtlysende
					7,9	3,9					
686002 136	Fleina Haggeren Ø av Fleina	67 06.1115 013 55.8928	Iso R 2s	8,2	Lanterne på stang	3,2	1	R	0,0	- 360,0	Rundtlysende
					7,5						
686500 136	Sørfjorden Inndyr På Skeineset	67 01.8244 014 01.0330	Oc WRG 6s	5,0	FL/NB	7,4	1	G	335,4	- 345,1	Fra innpå landet ved Oldervik til 167m Ø-av Laksbuneset.
						7	2	W	345,1	- 10,2	Til 129m Ø-av Unsneset.
					3,5	9,7	3	R	10,2	- 53,7	Til 97m NV-av Gjerdneset.
							4	W	53,7	- 60,0	Til 100m S-av Sandnesneset.
							5	G	60,0	- 150,2	Til 263m Ø-av Risøyan.
							6	W	150,2	- 158,4	Til 107m V-av Englan båke.
							7	R	158,4	- 178,6	Til innpå Tennskjæran
687000 136	Morsdalsfjorden Sundsodden Oddens nordspiss	67 04.9033 014 03.1103	Iso G 2s	6,5	Lanterne på stang		1	G	0,0	- 360,0	Rundtlysende.
						2,4					
687100 136	Morsdalsfjorden Kvarsnesholmen SV om Kvarsnes	67 00.2893 014 10.6300	FI R 3s	5,7	Lanterne på stang	2,2	1	R	0,0	- 360,0	Rundtlysende.
687500 136	Holmsundfjorden Holmsundøy Fjordens V-side	67 01.7089 014 14.4603	Oc WRG 6s	4,5	FL/NB	6,4	1	R	177,5	- 183,7	Fra innpå Nesodden til 132m Ø-av Nesoddskjærene.
						6	2	W	183,7	- 184,4	Til 292m V-av Vestre Meskjæret.
					4,8	8,6	3	G	184,4	- 342,6	Til inn over Tindan.
							4	R	342,6	- 1,2	Til over Sandvikneset.
							5	G	1,2	- 18,4	Til 123m V-av Lefneset.
							6	W	18,4	- 30,0	Til 115m Ø-av Røyrvikneset.
							7	R	30,0	- 37,0	Til innpå land.
688000 136	Beiaren Kjellingneset Kjellingsundets v. side	67 04.7674 014 17.6035	FI G 3s	6,7	Lanterne på stang		1	G	0,0	- 360,0	Rundtlysende.
						2,1					
688100 136	Beiaren Grimstabben Beiarfjordens s. side	67 04.7014 014 21.2975	FI G 3s	6,0	Lanterne på stang		1	G	0,0	- 360,0	Rundtlysende.
						2,1					
688200 136	Beiarfjorden Færrissund Kobbsteinen	67 05.0992 014 25.7667	Iso WRG 2s	9,8	FL/SC	3,6	1	G	100,8	- 121,1	Fra innpå Krokodden til 37m N-av Krokoddneset.
						3,4	2	W	121,1	- 123,0	Til 36m S-av Sildvikneset.
					3,9	5,3	3	R	123,0	- 324,1	Til 41m S-av Seljeneset.
							4	W	324,1	- 328,1	Til 97m N-av Gammbuktneset.
							5	G	328,1	- 330,3	Til N-av Gammbukta.

Fyrnr. Kartnr.	Område Navn Beliggenhet	Posisjon	Karakter	Lys høyde [m]	Beskrivelse Høyde over grunnen [m]	Lysvidde R G W	Sektor - farge - retning - beskrivelse				
688300 136	Beiaren Agneset På syd-side av neset i Beiaren	67 04.0938 014 29.0632	Iso R 2s	6,7	Lanterne på stang	1,1 1,1 1,1	1	R	0,0	- 360,0	Rundtlysende.
688500 136	Nordfjorden Reinneset Beiarkjeften	67 09.5361 014 19.2540	Iso WRG 6s	5,8	4-FL/SC 3,0	3,87 3,58 5,55	1	G	1,9	- 10,9	Fra inn på land ved Skovikneset, - Til 118m V-av landet ved Nygaardsjøen,
							2	R	10,9	- 26,5	Til 140m V-av Røsnesodden,
							3	W	26,5	- 34,8	Til 158m Ø-av landet mellom Langneset og Øyjordet,
							4	G	34,8	- 167,8	Til 121m Ø- av Reinskårneset,
							5	W	167,8	- 184,0	Til V-av 5m grunnen utenfor Skaanlandssundet, (Landet tar bort videre lysområde)
							6	R	184,0	- 187,0	Til 425 m V-av Rotstein jernstang. (Lykta går i skjul i berget)
689000 136	Fugløyfjorden Hustadsund Veøy SV-kant	67 06.2191 013 59.7211	Iso WRG 6s	41,0	4-FL/SC 3,0	4,78 4,47 6,68	1	G	353,0	- 355,2	Fra inn på Skeineset - til 156m V av Englan
							2	W	355,2	- 7,0	Til 130m Ø av 1m Sandnesgrunnen
							3	R	7,0	- 43,5	Til 150m V av Røsøyskjærene
							4	W	43,5	- 162,8	Til 70m V av Stangholmen lanterne
							5	G	162,8	- 193,6	Til 108m Ø av Langholmen
							6	W	193,6	- 202,8	Til 171m V av Mårnesskagen fyrlykt
							7	R	202,8	- 208,0	Til inn på Limskjærneset.
689010 136	Gildeskål Stabben Stabben	67 06.6481 013 57.6038	Q W	8,0	Lanterne på stang 9,7	3,8 3,8 3,8	1	W	0,0	- 360,0	Rundtlysende
689020 136	Fleinsundet Nupen NØ av Brattbergan	67 06.8408 013 56.5372	VQ (6) W LFI 10s	7,4	Lanterne på stang 6,5	3,7 3,7 3,7	1	W	0,0	- 360,0	Rundtlysende
689023 136	Sør-Arnøy Gjellarholmen V av Gjellarholmen	67 07.1572 013 57.6371	Q G	7,3	Lanterne på stang 12,1	3,3 3,3 3,3	1	G	0,0	- 360,0	Rundtlysende
689024 136	Sør-Arnøy Hestøy Hestøy østside	67 07.4307 013 57.8906	Q R	6,7	Lanterne på stang 5,8	2,7 2,7 2,7	1	R	0,0	- 360,0	Rundtlysende
689035 136	Sør-Arnøy Litlgrunnen SV av Langholmen	67 07.1765 013 59.0524	Iso W 4s	6,7	Lanterne på stang 12,0	4,6 4,6 4,6	1	W	0,0	- 360,0	Rundtlysende
689040 136	Sør-Arnøy Stongholmgrunnen Innseiling til Sør-Arnøy	67 07.6536 013 58.4312	Iso W 2s		HIB/NB	4,5 4,5 4,5	1	W	0,0	- 360,0	Rundtlysende
689043 136	Sør-Arnøy Stangholmen Sørvest på Stangholmen	67 07.8492 013 58.5398	Iso G 2s	7,3	HIB på stang	3,9 3,9 3,9	1	G	0,0	- 360,0	Rundtlysende
689046 136	Sør-Arnøy Krokholmen Ø av Stangholmen	67 07.8756 013 59.1656	Iso R 2s	7,0	HIB på stang	3,2 3,2 3,2	1	R	0,0	- 360,0	Rundtlysende

Fyrnr. Kartnr.	Område Navn Beliggenhet	Posisjon	Karakter	Lys høyde [m]	Beskrivelse Høyde over grunnen [m]	Lysvidde R G W	Sektor - farge - retning - beskrivelse				
689047 136	Sør-Arnøy Reinsøya Reinsøya sydspiss	67 07.8521 013 59.4727	Iso G 2s	7,0	HIB på stang	3,9	1	G	0,0	- 360,0	Rundtlysende
689048 136	Sør-Arnøy Krokholmen, NØ Nordøst på Krokholmen	67 08.2661 013 59.6099	Q R		HIB på stang	2,7	1	R	0,0	- 360,0	Rundtlysende
689051 136	Sør-Arnøy Trettskjæret Trettskjæret vestside	67 08.4307 013 59.9754	Q G		HIB på stang	3,3	1	G	0,0	- 360,0	Rundtlysende
689053 136	Sør-Arnøy Hestholmen Ø av Sprengodden	67 08.6184 014 00.2144	Iso G 2s	7,0	HIB på stang 8,0	3,9	1	G	0,0	- 360,0	Rundtlysende
689054 136	Sør-Arnøy Sprengoddfllu Ø av Sprengodden	67 08.6397 014 00.1186	Iso R 2s	7,0	HIB på stang 8,0	3,2	1	R	0,0	- 360,0	Rundtlysende
689090 136	Våg Vågskjæret S av Ystneset	67 07.5122 014 02.1730	Iso W 2s	7,0	HIB på stang 11,0	4,5	1	W	0,0	- 360,0	Rundtlysende
689091 136	Våg Våg molo Ytterst på molo	67 07.4503 014 02.4602	Iso G 2s	5,0	LA+IB/NB 3,0	3,9	1	G	0,0	- 360,0	Rundtlysende
689092 0	Våg Våg havn Inne i havna	67 07.4377 014 02.6136	Fast lys yellow	5,0	LA+IB/NB 10,5						
689092 136	Våg Våg havn Inne i havna	67 07.4377 014 02.6136	Iso R 2s	5,0	LA+IB/NB 10,5	3,2	1	R	0,0	- 360,0	Rundtlysende
689200 136	Fugløyfjorden Langholmen Holmens Ø-side	67 07.5044 014 00.1945	FI R 3s	7,6	Lanterne på stang	2,2	1	R	0,0	- 360,0	Rundtlysende.
689500 136	Saltfjorden Mårnesskagen Skagens v side	67 09.7231 014 03.7717		17,3	Lyktehus på varde 6,0	4,5 4,2 6,5	1 2 3 4 5 6 7 8 9	G W R G W R G W R	21,9 27,5 30,5 52,3 112,9 132,0 170,6 190,7 241,7	- 27,5 - 30,5 - 52,3 - 112,9 - 132,0 - 170,6 - 190,7 - 241,7 - 244,0	Fra inn på Vøøy til 160 m v. nordre Vøyskjær Til 128 m ø. Langholmen, Til midt i sundet v/Risøy, Til 249 m n. Nord-Arnøy, Til s. Voksbaen og 277 m s.Lille Ellevskjær, Til 238 m v. Grønøy, Til 262 m ø. Einarsholmene, Til 533 m n.av Sandskjæran og klar av 5m Bullesholmskallen, Til inn på Bullersholmskallen.

Fyrnr. Kartnr.	Område Navn Beliggenhet	Posisjon	Karakter	Lys høyde [m]	Beskrivelse Høyde over grunnen [m]	Lysvidde R G W	Sektor - farge - retning - beskrivelse				
690000 64	Fugløyvær Lyngholmen Midt på holmen	67 03.4996 013 37.0813	Oc (2) WRG 8s	20,5	FL/SC	3.6	1	R	27,5	- 49,6	Fra innover Reksøybaren til klar NV-av Nordbreigrunnen.
					6,0	3.4	2	W	49,6	- 158,4	Til klar V-av Ystbøen,
						5.3	3	R	158,4	- 211,8	Til 445m Ø-av Svinskjæran og klar Ø av 8,9m gunne.
							4	W	211,8	- 221,8	Til 205m NV-av Natmaalskjæran.
							5	G	221,8	- 291,6	Til 110m N-av Lille Burøyskjær og klar S-av Søre Kråkskjæret
							6	W	291,6	- 323,6	Til 21m NØ av nordligste stang i sundet.
							7	R	323,6	- 334,0	Til innover Reksøyan
691000 64	Fugløyvær Altersholmen Fleinvær	67 10.2413 013 44.5938	Iso WRG 4s	19,4	FL/SC	3.7	1	G	58,9	- 69,6	Fra klar NV av Øvstbøen, til klar NV av Ystbøen
					3,0	3.5	2	R	69,6	- 88,5	Til klar N-av Kalvøybøen.
						5.4	3	W	88,5	- 105,9	Til klar SV-av 4,7m grunne Flua.
							4	G	105,9	- 178,2	Til inn på Netøya.
							5	R	207,0	- 209,5	Rød sektor mellom Netøya og Brokskjæret
691200 64	Fleinvær Tangskjær NØ av Mevær	67 10.4342 013 47.7117	Oc (2) WRG 8s	6,3	FL/SC	5.7	1	R	42,6	- 53,3	Fra inn på Skora til 40m SØ av Valløya og midt i sundet mot lykten
					6,2	5.3					
						7.7	2	G	53,3	- 76,8	Til 66m N av stang N av Unsøya og midt i sundet mot lykten
							3	R	76,8	- 223,3	Til 74m SØ av stang Sjursbøen og NV av Songgrunnen
							4	G	223,3	- 242,0	Til klar SØ av Stonggrunnen
							5	W	242,0	- 255,6	Til 120m N av Store Skakholmgrunnen stang
691202 64	Fleinvær Tjønøy, S NØ innseiling til Fleinvær	67 10.4495 013 47.4051	Iso R 2s	6,3	Lanterne på stang	3.2	1	R	0,0	- 360,0	Rundtlysende
					5,1						
691204 64	Fleinvær Nordfuglsalten SV av Mevær	67 10.1141 013 46.0846	Q R	5,3	LA/SC	2.7	1	R	0,0	- 360,0	Rundtlysende
					10,0						
691207 64	Fleinvær Lille Vardholmen Lille Vardholmen	67 09.8764 013 45.9436	Q G	6,0	LA/SC	3.3	1	G	0,0	- 360,0	Rundtlysende
					6,6						
691210 64	Fleinvær Tjønøyskjæret NØ innseiling til Fleinvær	67 10.3839 013 47.3296	VQ (3) W 5s	5,0	Lanterne på stang	3.7	1	W	0,0	- 360,0	Rundtlysende
					9,2						
691400 64	Fleinvær Sandholmen Holmens n kant	67 11.1869 013 48.5021	Iso WRG 6s	15,0	4-FL/SC	3.87	1	R	135,7	- 184,3	Fra N-av Rødgrunnene til Ø-av Skråpskjæran
					3,0	3.58	2	W	184,3	- 198,3	Til 289m V-av Lille Elleveskjær
						5.5	3	G	198,3	- 252,0	Til S-av Mesjøgrunnen
							4	W	252,0	- 281,2	Til 268m N-av N.pt. Nordarnøya
							5	R	281,2	- 292,9	Til inn på Haltøya
							6	W	292,9	- 296,1	Til midt i innløpet til Arnøysundet
							7	G	296,1	- 309,7	Til S-av Lamén
							8	W	309,7	- 333,3	Til 245m Ø-av St. Skakholmen varde
							9	R	333,3	- 335,3	Til Ø-av Skakholmene.
692000 136	Sør-Arnøy Jon skjærene Fleinsundet	67 07.5567 013 54.1564	FI WRG 5s	7,5	FL/SC	5.2	1	R	291,5	- 312,1	Fra inn mot Grønnholmen til 167m SV av Nupen LA.
					9,1	5.2	2	W	312,1	- 321,4	Til 82m NØ av Skutnes.
						6.6	3	G	321,4	- 106,8	Til 156 N av Langbåen LA.
							4	W	106,8	- 165,7	Til 111m V av Kalibøen,
							5	R	165,7	- 189,3	Til inn på Røssøydragen

Fyrnr. Kartnr.	Område Navn Beliggenhet	Posisjon	Karakter	Lys høyde [m]	Beskrivelse Høyde over grunnen [m]	Lysvidde R G W	Sektor - farge - retning - beskrivelse				
692010 136	Fleinsundet Langbåen Langbåene	67 07.5383 013 53.5419	VQ (3) W 5s	10,5	Lanterne på stang 15,4	<div><div></div><div></div><div>4.5</div></div>	1	W	0,0	- 360,0	Rundtlysende
693000 136	Saltfjorden Oterholmen På neset vest av Naustvolden	67 11.0707 014 13.7174	Oc (2) WRG 8s	5,8	FL/SC 5,5	<div><div>3.8</div><div>3.5</div><div>5.4</div></div>	1	G	5,7	- 21,3	Fra inn på landet S-av Brømneset til 372m V-av Brømneset.
							2	W	21,3	- 25,5	Til klar Ø-av 4m Sandskallen.
							3	R	25,5	- 28,8	Til klar V-av 4m Sandskallen.
							4	W	28,8	- 36,0	Til 153m Ø-av Instholmen.
							5	G	36,0	- 80,0	Til 92m N-av Steinsholmen.
							6	R	80,0	- 166,3	Til 269m Ø-av Østre Sandskjærene.
							7	W	166,3	- 184,7	Til 132m V-av Kjørøyskjær.
							8	G	184,7	- 203,0	Til inn på Kjørøyskjæran.
693500 136	Saltfjorden Seivågskagen Nord for Straumøy	67 14.4380 014 30.8826	Oc WRG 6s	6,6	Lyktehus på søyle 10,0	<div><div>8.1</div><div>7.7</div><div>10.5</div></div>	1	G	72,8	- 73,6	Fra inn på Bjørnskjæran til over Bjørnskjæran,
							2	W	73,6	- 94,0	Til 870mS-av Kvannøya og klar S-av Breigrunnen,
							3	R	94,0	- 96,7	Til 363m S-av Kvannøya og klar N-av Breigrunnen,
							4	W	96,7	- 97,5	Til 221m S-av Kvannøya og klar S-av Djupbåen,
							5	G	97,5	- 228,7	Til 230m SØ-av Valleskjæran,
							6	W	228,7	- 263,0	Til 170m N-av Litle Galten stang,
							7	R	263,0	- 276,4	Til inn på land v/Krigsvolhaugen.
693912 136	Hopen Tverlandsbrua, V Vestre brukar i seilløpet	67 18.3062 014 43.0149	Fast R lvs	5,0	LA+IB/NB 3,3	<div><div>3.3</div><div></div><div></div></div>	1	R	0,0	- 360,0	Rundtlysende
693913 136	Saltfjorden Tverlandsbrua, Ø På østre brokar mot seilløpet	67 18.2875 014 43.2503	Fast G lys	5,0	LA/IB 3,3	<div><div></div><div>4.1</div><div></div></div>	1	G	0,0	- 360,0	Rundtlysende
694000 136	Saltfjorden Mefallsskjæret Innerst i Saltfjorden	67 17.6433 014 41.8260	Oc (2) WRG 8s	6,9	Lyktehus på varde 7,0	<div><div>4.17</div><div>3.88</div><div>5.94</div></div>	1	R	331,7	- 34,8	Fra klar V av Oddgrunnen til 223 m V av Storeskjæret
							2	W	34,8	- 64,5	Til 135 m Ø av Møkkalasset stang
							3	G	64,5	- 217,7	Til midt i innløpet til Hopen, 68 meter SØ av nærmeste land
							4	R	217,7	- 239,1	Til N av moloen i Senvika
694100 136	Saltstraumen Saltstraumen På brukar	67 13.9078 014 36.8923	Oc WRG 6s	9,0	FL/NB 6,0	<div><div>8.1</div><div>7.7</div><div>10.5</div></div>	1	G	325,6	- 330,2	Fra inn på Ripnes, - Til klar V-av Ripnes odden.
							2	W	330,2	- 343,0	Til 70 m Ø-av Rundholmen,
							3	R	343,0	- 143,8	Til 212 m Ø-av stang ved Kvitberget,
							4	W	143,8	- 167,2	Til 148m V-av Storskjæret,
							5	G	167,2	- 170,1	Til inn mot land ved Kapstøa.
694200 136	Saltstraumen Storholmen Ø kant av holmen	67 13.8674 014 36.7178	Iso G 2s	6,1	Lanterne på stang	<div><div></div><div>3.3</div><div></div></div>		G	0,0	- 360,0	
694300 136	Saltstraumen Ripnes Knaplundsøy SV pynt	67 13.6969 014 37.2631	Iso R 2s	6,0	Lanterne på stang	<div><div>3.5</div><div></div><div></div></div>	1	R	0,0	- 360,0	Rundtlysende.

Fyrnr. Kartnr.	Område Navn Beliggenhet	Posisjon	Karakter	Lys høyde [m]	Beskrivelse Høyde over grunnen [m]	Lysvidde R G W	Sektor - farge - retning - beskrivelse				
694500 136	Skjerstadjorden Buneset Svefjorden	67 12.9803 014 42.0666	Iso WRG 6s	6,0	FL/SC 3,0	3.3 3 4.8	1	G	64,7	- 106,5	Fra midt mellom Nesodden og Buneslandet til 90m N. av odden ved indre Tuv
							2	W	106,5	- 108,4	Til 105m S-av Åborneset
							3	R	108,4	- 211,4	Til 112m Ø-av odden ved Tekkelvika,
							4	W	211,4	- 233,0	Til 167m N-av Flogneset,
							5	G	233,0	- 246,1	Til inn på Vedvikneset.
695000 137	Skjerstadjorden Stabben Ø av Gradden nes	67 14.3930 015 00.7999	Iso G 4s		Lanterne på stang	2.6	1	G	0,0	- 360,0	Rundtlysende.
6950P 137	Fauskevika Finneid, 1 Finneid	67 15.2955 015 25.7249	Fast R lys					R	0,0	- 360,0	
6951P 137	Fauskevika Finneid, 2 Finneid	67 15.3642 015 25.6334	Fast R lvs					R	0,0	- 360,0	
695300 137	Skjerstadjorden Alvnestangen På Alvnesskjæret	67 16.4615 015 02.0851	FI WRG 5s	6,8	Lyktehus på søyle 6,8	4.5 4.2 6.4	1	G	328,7	- 341,1	Fra V-av slaggrunnen ved Alvnes, til innpå Sandnesodden
							2	W	341,1	- 10,2	Til 223 m Ø-av Stabben,
							3	R	10,2	- 70,1	Til klar N-av Øygrunnen.
							4	W	70,1	- 101,9	Til klar S-av Alvnesgrunnen baake,
							5	G	101,9	- 151,7	Til klar N-av R- staken ved Oksen
							6	W	151,7	- 231,2	Til 540m NV av Skarvgrunnen stang, skvalpeskjær (1m) i hvit sektor
							7	R	231,2	- 233,5	Til 361m NV av Skarvgrunnen stang
695600 137	Skjerstadjorden Øynes Syd på øya	67 13.9944 015 14.8637	Oc (2) WRG 8s	10,2	4-FL/NB 3,0	7.73 7.32 10.09	1	G	287,9	- 291,7	Fra inn på Indre Leivset til S av Indre Leivset
							2	W	291,7	- 307,6	Til NØ av Gjelbunes
							3	R	307,6	- 65,1	Til NV av Breivik
							4	G	65,1	- 103,1	Til godt klar N av Øygrunnene
							5	W	103,1	- 113,2	Til S av Alvnestangen
							6	R	113,2	- 116,3	Til inn på Alvnestangen.
695900 137	Skjerstadjorden Tangeodden N Tangen Saltdalsfjord	67 08.1361 015 24.9596	Oc WRG 6s	7,4	Lyktehus på underbygning 6,0	7.4 7 9.7	1	G	76,6	- 187,7	312 m ø. Reksteinvikodden,
							2	W	187,7	- 359,4	Til 797m V-av Kjeneset,
							3	R	359,4	- 15,2	Til 227m Ø- av Hals neset,
							4	G	15,2	- 21,0	Til inn på land V/ Buvika
696200 136	Bliksvær Kvitvardholmen Skjerstadjorden	67 16.9513 014 01.8750	Oc WRG 6s	9,5	FL/IB/NB 8,0	7.9 7.5 10.3	1	G	116,6	- 128,9	Fra inn på Bliksvær - til N-av 0,9m Faksen
							2	W	128,9	- 137,8	Til SV-av 4,8m Langbøen
							3	R	137,8	- 186,3	Til 187m V-av Flua stang
							4	G	186,3	- 230,2	Til 90m Ø-av Skarvskjæran
							5	R	230,2	- 272,0	Til S-av Hausen stang
							6	W	272,0	- 273,7	Til 215m N-av Grønholmen
							7	G	273,7	- 285,2	Til 150m S-av Grønholmen
							8	R	285,2	- 8,2	Til 30m V-av Grønnøya
							9	G	8,2	- 52,0	Til inn mot Vedholmen.
696201 136	Bliksvær Kvitvardskjæret	67 16.8875 014 01.8713		8,5	Lanterne på stang m/ ind*	3.8	1	G	0,0	- 360,0	Rundt lysende grønn

Fyrnr. Kartnr.	Område Navn Beliggenhet	Posisjon	Karakter	Lys høyde [m]	Beskrivelse Høyde over grunnen [m]	Lysvidde R G W	Sektor - farge - retning - beskrivelse				
696203 136	Bliksvær Taterskjærflua	67 16.7755 014 01.0947	Iso G 2s	6,5	Lanterne på stang m/ ind*	3,8	1	G	0,0	- 360,0	Rundt lysende grønn
697000 136	Saltfjorden Hjelmøy Bliksvær	67 15.7095 013 56.8252	FI WRG 5s	14,4	FL/SC 6,7	5,5 5,5 6,9	1	G	24,6	- 38,7	Fra inn på Teistholmskjæran til 130m V av 6,6m Barsbøen
							2	W	38,7	- 48,4	Til 164m S av Store Ellevskjæret
							3	R	48,4	- 56,7	Til 187m N av Litle Ellevskjæret
							4	W	56,7	- 61,1	Til 150m S av Sasbåen
							5	G	61,1	- 230,5	Til NV kant av liten holme nord i sundet
							6	R	230,5	- 237,9	Til inn på land på Hjelmøya.
697200 136	Saltfjorden Kjelsholmen Bliksvær	67 16.2088 013 59.5956	FI R 3s	3,5	Lanterne på stang	2,2	1	R	0,0	- 360,0	Rundtlysende.
697500 136	Saltfjorden Vågsholmen Kjærvær	67 13.1214 013 56.0442	FI WRG 5s	23,2	FL/SC 5,7	4,7 4,4 6,6	1	G	258,2	- 284,2	Fra innover Eikholmskjæran, - Til 105m S av sørligste Djupskjæret
							2	W	284,2	- 291,2	Til N av 9m Mesjøgrunnen
							3	R	291,2	- 308,4	Til S av 10m Mesjøgrunnen
							4	W	308,4	- 327,1	Til 224m NØ v Nordmøya,
							5	G	327,1	- 11,3	Til 194m V av Kalibøen
							6	W	11,3	- 37,8	Til 302m Ø av Feøya,
							7	R	37,8	- 84,3	Til 283m N av 15m Ytre Rødgrunnen
							8	W	84,3	- 118,9	Til 231m S av lille Ellevskjæran,
							9	G	118,9	- 144,7	Til inn på Store Ellevskjæret
698000 136	Bodø Nyholmen Holmens SV pynt	67 17.1827 014 21.8974	Oc WRG 6s	7,6	FL/NB 7,4	1,4 1,4 2	1	G	266,0	- 319,8	Fra inn mot jernbane kaien, - Til 150m NØ-av Bodø molo LA,
							2	R	319,8	- 44,7	Til 73m NV av Kvitrøskallen LA
							3	W	44,7	- 48,3	Til 75m SØ-av Røsøyskjæret LA
							4	G	48,3	- 63,8	Til 96m V av Langdragan LA
							5	W	63,8	- 66,4	Til 61m SØ av Eholmskallen LA
							6	R	66,4	- 196,1	Til Ø-av kant av L. Hjartøy.
698200 136	Bodø Hernesskagen Kvannøy SV kant	67 15.2816 014 16.7636	Oc (2) WRG 8s	11,8	Lyktehus på varde 8,8	7,73 7,32 10,09	1	R	277,8	- 291,0	Fra inn på Skagskjæran til 292m S-av Skagskjæran,
							2	W	291,0	- 337,4	Til V av Ersvikhammeren,
							3	R	337,4	- 16,7	Til V av Kjørøyskjær,
							4	W	16,7	- 87,6	Til S av Einarsholmen,
							5	G	87,6	- 174,3	Til 170m Ø av Lille Svartoksen.
							6	R	174,3	- 226,9	Til inn på Lyngholmene.
698201 136	Bodø Nordre Lyngholmen Røssøyleia	67 15.5599 014 17.3044	Iso G 2s	7,0	HIB/NB 9,0	3,9	1	G	0,0	- 360,0	Rundtlysende
698202 136	Bodø Røssøya, SV Hernesskagleia	67 15.7222 014 17.1657	Iso R 2s	7,0	HIB/NB 6,3	3,2	1	R	0,0	- 360,0	Rundtlysende

Fyrnr. Kartnr.	Område Navn Beliggenhet	Posisjon	Karakter	Lys høyde [m]	Beskrivelse Høyde over grunnen [m]	Lysvidde R G W	Sektor - farge - retning - beskrivelse				
698400 136	Bodø Store Svartoksen På Store Svartoksen	67 15.7719 014 14.0436	FI (2) WRG 5s	12,6	FL/SC	7.2	1	W	36,0	- 61,3	Fra 532m N av Mårnesskagen til S av 5,5M Mesjøgrunnen
					9,0	7.2	2	R	61,3	- 178,2	Til Ø av 8,7M Tomasgrunnen
						8.8	3	G	178,2	- 208,8	Til 190m Ø av Reinsøygrunnen
							4	W	208,8	- 215,7	Til 191m V av Skipsholmen
							5	R	215,7	- 244,6	Til 80m S av Eholmskallen
							6	W	244,6	- 247,1	Til 65m N av Langdragan
							7	G	247,1	- 36,0	Til førstnevnte grense.
698501 136	Bodø Langdragan Svartoksleia	67 16.3800 014 17.9634	Iso G 2s	9,0	LA/IB/NB		1	G	0,0	- 360,0	Rundtlysende
					11,5	2.3					
698502 136	Bodø Siriskjæret Svartoksleia	67 16.7211 014 18.0719	Iso R 2s	9,0	LA/IB/NB	1.8	1	R	0,0	- 360,0	Rundtlysende
					11,5						
698503 136	Bodø Bodø molo Bodø molo	67 17.0741 014 21.8625	Iso G 4s	8,0	FL/IB/NB		1	G	0,0	- 360,0	Rundtlysende
					6,5	3.9					
698504 136	Bodø Eholmskallen Svartoksleia	67 16.8284 014 19.5710	Q R	10,0	LA/IB/NB	3.4	1	R	0,0	- 360,0	Rundtlysende
					12,0						
698510 136	Bodø Lille Svartoksen Svartoksleia	67 16.4297 014 16.2329	FI (2) W 10s	8,5	LA/IB		1	W	0,0	- 360,0	Rundtlysende.
					8,0	5.4					
698601 0	Bodø Hernesskagen N Hernesskagleia	67 15.7602 014 18.1977	Fast lys yellow	6,0	Indirekte belysning						
					8,0						
698602 0	Bodø Røsøyskjær Hernesskagleia	67 15.9246 014 18.0962	Fast lys yellow	6,0	Indirekte belysning						
					8,0						
698603 136	Bodø Hernesskagen N Hernesskagen	67 15.7602 014 18.1977	Q G	7,0	HIB/NB		1	G	0,0	- 360,0	Rundtlysende
					8,0	3.3					
698604 136	Bodø Røsøyskjær Hernesskagleia	67 15.9246 014 18.0962	Q R	7,0	HIB på stang	2.7	1	R	0,0	- 360,0	Rundtlysende
					8,0						
698605 136	Bodø Kvitrødiskallen Hernesskagleia	67 16.3500 014 19.9126	Iso G 4s	9,0	HIB på stang		1	G	0,0	- 360,0	Rundtlysende
					11,5	1.8					
698620 136	Bodø Langstranda NØ Langstranda	67 16.3532 014 20.2498	Q (9) W 15s	2,0	LB/PC		1	W	0,0	- 360,0	Rundtlysende
					3,0	3.4					
698801P 136	Bodø Molobukta, 1 Molobukta på flytebrygge	67 16.9533 014 22.2376	Fast G lys					G	0,0	- 360,0	

Fyrnr. Kartnr.	Område Navn Beliggenhet	Posisjon	Karakter	Lys høyde [m]	Beskrivelse Høyde over grunnen [m]	Lysvidde R G W	Sektor - farge - retning - beskrivelse				
698802P 136	Bodø Molobukta, 2 Molobukta på flytebrygge	67 16.9479 014 22.2576	Fast G lys				G	0,0	-	360,0	
699000 136	Bodø Lille Hjørtøy, SV Vest om Bodø	67 16.9352 014 19.4340	Oc (2) WRG 8s	10,0	FL/NB 6,0	7,5 7,5 9,1	1 G 2 W 3 R 4 G 5 W 6 R	313,6 327,5 331,7 63,9 214,2 215,8	- 327,5 - 331,7 - 63,9 - 214,2 - 215,8 - 216,3	Fra inn på Langstranda til 93m SV-av Kvitrørsallen stg. Til 217m NØ-av Kvitrørsallen HIB. Til 230m NV av Store Svartoksen og klar SØ av Lille Svartoksen. Til 70m ØSØ-av Store Hjørtøy øst ved Hjørtøyodden. Til 156m ØSØ-av Store Hjørtøy øst ved Hjørtøyodden. Til inn på land ved Merrafloget.	
699100 136	Bodø Lille Hjørtøy, NØ-pynt Lille Hjørtøy nordspiss	67 17.7784 014 22.3217	Oc WRG 6s	4,7	Lyktehus på stativ 6,5	2,3 2,1 3,6	1 G 2 W 3 R 4 W 5 G	142,4 151,4 189,7 198,0 201,8	- 151,4 - 189,7 - 198,0 - 201,8 - 19,6	Fra inn på Store Hjørtøya til 156 m NØ av Store Hjørtøya Til 190m V av Løpsholmtaren Til 131 m Ø av Løpsholmen Til 87 m V av Toftbåen Til fri Ø av Lille Hjørtøya	
699210 136	Landegodefjorden Toftbåen Bodø	67 18.7590 014 23.4696	FI (2) W 5s	6,0	Lanterne på stang 6,0	3,3	1 W	0,0	- 360,0	Rundtlysende	
700000 65	Givær Tennholmen Holmens s kant	67 18.1197 013 29.8663	FI W 30s	27,3	Hvitt hus med lavt tårn 14,4	15,5	1 W	285,0	- 270,0		
						Racon Signal: Type:	Morsetean Morsetean N m/utstrekning 1.25 n.mil ITOFAR				
700500 65	Givær Givær På L Kvannøy S pynt	67 18.1766 013 42.3973	FI (2) WRG 5s	11,9	FL/SC 7,0	5,6 5,3 7,7	1 G 2 R 3 W 4 G 5 W 6 R 7 G 8 W 9 R 10 W 11 G 12 W 13 R 14 W 15 G	235,2 241,0 273,5 274,9 302,3 308,3 8,9 29,3 36,1 93,0 101,8 115,1 119,7 144,4 161,8	- 241,0 - 273,5 - 274,9 - 302,3 - 308,3 - 319,7 - 29,3 - 36,1 - 93,0 - 101,8 - 115,1 - 119,7 - 144,4 - 217,4	Fra inn på Tjønnøya til midt mellom R og G lanterne Ø av Tjønnøya Til klar S av Faksen Til klar N av Molla Til klar S av Sasponen Til klar NØ av Store Ellevskjæret Til lyset går i land på Andholmen Fra inn på Kløvenøya til 347m Ø av Kviga Til 112m Ø av Kviga Til 159m N av Storskarven Til 298m S av Store Lysbåskjæret Til 408m SW av Nattnåluskjæret Til 196m SW av Nattnåluskjæret Til 762m NØ av Nattnåluskjæret Til 252m V av Taraldskjæret Til V av Bleika	
700707 65	Givær Jektskjæret V av Husøy	67 18.4552 013 43.6388	Iso G 2s	5,5	Lanterne på stang m/ ind*	3,8	1 G	0,0	- 360,0	Rundtlysende grønn	
700804 65	Givær Kjønnøybåen	67 18.5608 013 44.0851		7,5	Lanterne på stang m/ ind*	4,1	1 R	0,0	- 360,0	Rundt lysende rød	

Fyrnr. Kartnr.	Område Navn Beliggenhet	Posisjon	Karakter	Lys høyde [m]	Beskrivelse Høyde over grunnen [m]	Lysvidde R G W	Sektor - farge - retning - beskrivelse				
700905 65	Givær Kjønnøy	67 18.5328 013 44.1840		7,2	Lanterne på stang m/ ind*	<div><div></div><div>3,8</div><div></div></div>	1	G	0,0	- 360,0	Rundt lysende grønn
701000 65	Helligvær Grytøy Innløpets V-side	67 23.3976 013 50.7661	FI (2) WR 10s	34,3	FL/SC 10,5	<div><div>5,9</div><div>5,5</div><div>8</div></div>	1	W	264,6	- 284,9	Fra inn på Grimsøya, - Til N av Ytre Langtaren og S av Mesjøen
							2	R	284,9	- 300,2	Til inn på Ytre Arøyholmene,
							3	W	300,2	- 210,8	Til V av Kjengbøen,
							4	R	210,8	- 214,9	Til Ø av kjengbøen,
							5	W	214,9	- 220,4	Til NV av Store Kjengskjæret MERK.: Mellom ca.215° til 218° tas lyset tidvis bort av landet.
701200 65	Helligvær Grimsholmen S innløpets ø side	67 23.2800 013 51.4736	FI WRG 5s	17,9	FL/SC 6,5	<div><div>6</div><div>6</div><div>7,5</div></div>	1	R	286,1	- 325,0	Fra inn over Valøy til 195m SV-av Valøyskjæran.
							2	W	325,0	- 60,3	Til 182m SØ-av Kammarkjæret.
							3	R	60,3	- 85,5	Til over Kammarkjæret, klar S-av Storbøen.
							4	G	85,5	- 99,2	Til N-kant av Kammarkjæret.
701209 65	Helligvær Grimsholmen, V Grimsholmen	67 23.3210 013 51.4286		11,1	Lanterne på stang	<div><div></div><div>1,9</div><div></div></div>	1	G	0,0	- 360,0	Rundt lysende grønn
701410 65	Helligvær Buskøykalven På holmens SV-side	67 23.8027 013 52.5041	Iso R 2s	5,5	Lanterne på stang m/ ind*	<div><div>4,1</div><div></div><div></div></div>	1	R	0,0	- 360,0	Rundt lysende rød
701411 65	Helligvær Sørværøy, S På øyas SV-side	67 23.8256 013 52.8360	Iso G 2s	6,3	Lanterne på stang m/ ind*	<div><div></div><div>3,8</div><div></div></div>	1	G	0,0	- 360,0	Rundt lysende grønn
701412 65	Helligvær Justholmen På Justholmen	67 24.3908 013 53.5875		6,5	Lanterne på stang m/ ind*	<div><div>4,1</div><div></div><div></div></div>	1	R	0,0	- 360,0	Rundt lysende rød
701415 65	Helligvær Korsholmen, SV NV av Sørværøy	67 24.5197 013 54.2482	Iso W 2s	6,5	Lanterne på stang m/ ind*	<div><div></div><div></div><div>5,9</div></div>	1	W	0,0	- 360,0	Rundtlysende hvit
701416 65	Helligvær Helligvær havn	67 24.7711 013 54.8177	Q R	6,0	Lanterne på stang m/ ind*	<div><div>4,1</div><div></div><div></div></div>	1	R	0,0	- 360,0	Rundt lysende rød
701619 65	Helligvær Sørværgalten V av Oksnøy	67 24.8198 013 55.1552	Iso G 2s	7,3	Lanterne på stang m/ ind*	<div><div></div><div>3,8</div><div></div></div>	1	G	0,0	- 360,0	Rundt lysende grønn
701820 65	Helligvær Hestøygalten	67 24.9949 013 55.4036		6,2	Lanterne på stang m/ ind*	<div><div>4,1</div><div></div><div></div></div>	1	R	0,0	- 360,0	Rundtlysende Rød.
701821 65	Helligvær Hartgenskjæret	67 24.9060 013 55.7777	Q G	6,5	Lanterne på stang m/ ind*	<div><div></div><div>3,8</div><div></div></div>	1	G	0,0	- 360,0	Rundt lysende grønn
701822 65	Helligvær Vetterøyskjærene SV av Vetterøy	67 24.9500 013 56.7274	Iso R 2s	6,5	Lanterne på stang m/ ind*	<div><div>4,1</div><div></div><div></div></div>	1	R	0,0	- 360,0	Rundt lysende rød

Fyrnr. Kartnr.	Område Navn Beliggenhet	Posisjon	Karakter	Lys høyde [m]	Beskrivelse Høyde over grunnen [m]	Lysvidde R G W	Sektor - farge - retning - beskrivelse				
701825 65	Helligvær Andershauken	67 24.9059 013 57.1322	Iso G 2s	5,9	Lanterne på stang m/ ind*	3,8	1	G	0,0	- 360,0	Rundt lysende grønn
701826 65	Helligvær Ladegårdsøya, S S av Ladegårdsøya	67 24.8370 013 57.6090		6,0	Lanterne på stang m/ ind*	4,1	1	R	0,0	- 360,0	Rundt lysende rød
701829 65	Helligvær Ytre Bogøy N av Ytre Bogøy	67 24.8526 013 58.3582		6,7	Lanterne på stang m/ ind*	3,8	1	G	0,0	- 360,0	Rundt lysende grønn
701831 65	Helligvær Lyngesøyskjæran På land N på Lyngesøyskjæran	67 25.1213 013 59.5434	Q G	9,3	Lanterne på stang m/ ind*	4,1	1	G	0,0	- 360,0	Rundtlysende grønn.
702000 65	Helligvær Vetterholmen På holmens V-side	67 25.3137 013 57.3895	Q G	5,7	Lanterne på stativ 3,7	1,8	1	G	0,0	- 360,0	Rundtlysende
702132 65	Helligvær Fesholmen, S	67 25.6552 013 59.4829	Iso R 2s	7,3	Lanterne/IB over trekant	4,1	1	R	0,0	- 360,0	Rundt lysende rød
702133 65	Helligvær Naustskjæret	67 25.6682 013 59.7108	Iso G 2s	6,8	Lanterne/IB over trekant	3,8	1	G	0,0	- 360,0	Rundt lysende grønn
702200 65	Helligvær Lyngesøy På NØ-siden av øya.	67 24.9958 014 02.7716	Iso WRG 4s	13,9	Lyktehus på varde 8,0	4,64 4,33 6,52	1	R	70,3	- 76,2	Fra inn på Lysgrunnen til klar N av 3m Lysgrunnen
							2	W	76,2	- 82,7	Til S-av Sannerøygrunnen
							3	G	82,7	- 237,6	Til 167m Ø av Hammerøya
							4	W	237,6	- 264,3	Til klar N av Heklan 5,9m grunne
							5	R	264,3	- 309,3	Til 152m SV av Ytre Odden
							6	W	309,3	- 315,7	Til 144m Ø av Nøkelbåen jst.,
							7	G	315,7	- 318,9	Til 248m V av Nøkelbøen
							8	W	318,9	- 322,2	Til NØ av Gaasskjærflua
							9	R	322,2	- 344,6	Til 127m V av søre Arøyholmene
							10	W	344,6	- 350,0	Til klar Ø av 6,1m indre Breigrunnen
							11	G	350,0	- 22,9	Til 137m Ø-av Kvitingen.
702234 65	Helligvær Lyngværet, S Helligvær Lyngværet søre	67 24.9857 014 01.7349	Q W	7,7	Lanterne på stativ 11,3	3,4	1	W	0,0	- 360,0	Rundtlysende hvit
702400 66	Helligvær Undersholmen Holmens S side	67 26.0170 013 59.9327	Iso WRG 4s	20,6	FL/SC 3,0	3,7 3,5 5,4	1	R	109,3	- 147,1	Fra inn på Vokkøya til Ø av Vokkøyskjærene
							2	W	147,1	- 175,7	Til 157m V av Seiskjær
							3	G	175,7	- 260,4	Til i skjul N av Undersholmen varde
							4	G	283,5	- 293,0	Fra fri S av Undersholmen varde til 190m S av Tennskjæret
							5	R	293,0	- 355,2	Til 123m V av Kvitingen og kloss Ø av Ladegårdsøy stang
							6	G	355,2	- 53,5	Til inn på Vokkøy molo.
702401 66	Helligvær Seiskjær S-av Seiskjæret	67 26.2665 014 00.0263	Q G	2,0	LB/SC	3,7	1	G	0,0	- 360,0	Rundtlysende

Fyrnr. Kartnr.	Område Navn Beliggenhet	Posisjon	Karakter	Lys høyde [m]	Beskrivelse Høyde over grunnen [m]	Lysvidde R G W	Sektor - farge - retning - beskrivelse				
703000 65	Landegode Fenesodden Landegode SV pynt	67 22.3374 014 12.0017	Iso WRG 6s	13,0	Lyktehus på søyle 7,0	<div><div>5</div><div>4,7</div><div>6,9</div></div>	1	R	268,7	- 276,6	Fra inn på sørlige Landegode, til S av 8m grunnen mellom Bullerskjæret og Bøan
							2	W	276,6	- 279,7	Til 204m N av Mefallskjær og klar 1,8m grunnen N av Bøan
							3	G	279,7	- 314,6	Til 597m SV av Litkvitingen og klar 2,2m grunn SV av Litkvitingen
							4	W	314,6	- 346,6	Til 1052m Ø av Gåsskjæret og klar Ø av 8,7m grunnen
							5	R	346,6	- 59,9	Til 1170m V av Flatskjæran og klar V av 10m Knøttgrunnen
							6	W	59,9	- 77,8	Til 344m S av Nøkkelbøen stang og klar S av 2m grunnen
							7	G	77,8	- 92,8	Til 157m N av Nøkkelbøen stang
							8	W	92,8	- 100,5	Til 64m S av Ytre Odden
							9	R	100,5	- 121,7	Til inn på Ytre Odden
703154 65	Landegode Skollerøysundet, Ø På Skollerøyas østside	67 22.6027 014 12.8889	Q G	9,1	Lanterne/IB over trekant	<div><div></div><div>3,8</div><div></div></div>	1	G	0,0	- 360,0	Rundt lysende grønn
703155 65	Landegode Skollerøya	67 22.7424 014 12.8129	Q R	7,2	Lanterne på stang m/ ind*	<div><div>4,1</div><div></div><div></div></div>	1	R	0,0	- 360,0	Rundt lysende rød
703157 65	Landegode Skollerøya, S	67 22.4871 014 12.4985	Iso R 2s	9,4	Lanterne på stang m/ ind*	<div><div>4,1</div><div></div><div></div></div>	1	R	0,0	- 360,0	Rundtlysende rød
703240 65	Landegode Fenesvågen, V	67 23.6258 014 14.0979	Iso G 2s	8,6	Lanterne på søyle m/ ind* 9,0	<div><div></div><div>3,8</div><div></div></div>	1	G	0,0	- 360,0	Rundtlysende grønn
703344 65	Landegode Fenesvågen, Ø	67 23.4792 014 14.5893	Q G	6,8	Lanterne på stang m/ ind*	<div><div></div><div>3,8</div><div></div></div>	1	G	0,0	- 360,0	Rundtlysende grønn
703345 65	Landegode Østre Tjeldskjæret Rett nord for Østre Tjeldskjær	67 23.4416 014 14.5871	Q R	6,9	Lanterne på stang m/ ind*	<div><div>4,1</div><div></div><div></div></div>	1	R	0,0	- 360,0	Rundt lysende rød
703346 65	Landegode Draugholmsundet	67 23.2477 014 14.0230	Iso G 2s	8,9	Lanterne på stang m/ ind*	<div><div></div><div>3,8</div><div></div></div>	1	G	0,0	- 360,0	Rundt lysende grønn
703349 65	Landegode Draugholmsundet, S	67 23.2250 014 13.6115		8,4	Lanterne på stang m/ ind*	<div><div></div><div></div><div>4,1</div></div>	1	W	0,0	- 360,0	Rundtlysende hvit
703350 65	Landegode Skollerøysundet, NØ	67 23.1154 014 13.4872		7,2	Lanterne på stang m/ ind*	<div><div></div><div>3,8</div><div></div></div>	1	G	0,0	- 360,0	Rundt lysende grønn
703352 65	Landegode Skollerøysundet, midtre	67 22.9488 014 13.1904	Iso G 2s	7,1	Lanterne på stang m/ ind*	<div><div></div><div>3,8</div><div></div></div>	1	G	0,0	- 360,0	Rundtlysende grønn
703353 65	Landegode Skollerøya, midtre	67 22.9870 014 13.0009	Iso R 2s	7,5	Lanterne på stang m/ ind*	<div><div>4,1</div><div></div><div></div></div>	1	R	0,0	- 360,0	Rundt lysende rød

Fyrnr. Kartnr.	Område Navn Beliggenhet	Posisjon	Karakter	Lys høyde [m]	Beskrivelse Høyde over grunnen [m]	Lysvidde R G W	Sektor - farge - retning - beskrivelse				
703500 65	Landegodefjorden Løpsholmen S på Løpsholmen	67 20.3183 014 23.8894		17,0	Lanterne på stativ 8,5	<div><div></div><div></div><div>2.6</div></div>	1	W	0,0	- 360,0	Rundtlysende.
703600 136	Landegodefjorden Skivik molo Skivik	67 18.6196 014 26.1845	Oc (2) WRG 8s	6,4	FL/NB 3,5	<div><div>1.6</div><div>1.5</div><div>2.6</div></div>	1	G	77,2	- 101,3	Fra inn på Bratten til 124m N-av Toftbøen LA,
							2	W	101,3	- 143,4	Til 179m SV-av Løpsholmtaren og klar NØ-av Mefallskjæret,
							3	R	143,4	- 165,9	Til 414m NØ-av Løpsholmen og klar NØ av Reinsøygrunnen,
							4	W	165,9	- 193,5	Til 331m V-av Færøybåen stang
							5	G	193,5	- 207,4	Til inn på Bremneset.
703700 65	Landegodefjorden Vestre Grasøya Øyas V side	67 22.3845 014 29.3342	Iso WRG 6s	14,0	FL/SC 3,0	<div><div>4.7</div><div>4.4</div><div>6.6</div></div>	1	G	16,0	- 26,1	Fra over Færøybåene til 430m V-av Færøybåene stang
							2	W	26,1	- 40,1	Til klar Ø-av Løpsholmen,
							3	R	40,1	- 83,2	Til 485m N-av Mefallskjæret og klar N-av Bøan,
							4	W	83,2	- 85,3	Til klar S-av 8,8m grunne N-av Bøan.
							5	G	85,3	- 182,8	Til 213m Ø-av Indre Bringholmen,
							6	W	182,8	- 206,0	Til klar V-av Skoskjær og Bratholmen,
							7	R	206,0	- 213,5	Til V-av Hovdskjæret
703800 65	Landegodefjorden Kløkstad Kløkstad vestre molo	67 22.8586 014 36.5730	Oc (3) WRG 10s	6,0	 3,0	<div><div>3.56</div><div>3.3</div><div>5.19</div></div>	1	R	87,1	- 94,1	Fra inn påVågøya til 180m N Knutbåen
							2	W	94,1	- 99,2	Til 119m S Barskjæran
							3	G	99,2	- 115,4	Til 100m N Barskjærbåen
							4	W	115,4	- 121,6	Til 96m S Kuvan
							5	R	121,6	- 137,2	Til N Hovdgrunnen
							6	W	137,2	- 138,5	Til S Fattigrunnen og 256m S Hovdnestaren
							7	G	138,5	- 170,4	Til nettopp fri Ø Fornøyta.
704000 65	Landegodefjorden Bjørnøy Øyas NØ kant	67 25.1800 014 25.7437	Oc WRG 6s	41,3	FL/NB 7,6	<div><div>10.3</div><div>9.8</div><div>12.9</div></div>	1	G	155,8	- 162,3	Fra 290m Ø-av Svartskjærflua - til 350m Ø-av 12m Øiensve
							2	W	162,3	- 167,6	Til V-av Kjeipbåen og 6,5m Ytterskallen
							3	R	167,6	- 217,4	Til 190m S-av Karlsøyskjær
							4	W	217,4	- 226,6	Til 270m N-av Storbåen stang.
							5	G	226,6	- 250,1	Til 205m S-av Øskjær stang.
							6	R	250,1	- 316,1	Til 400m NØ-av Indre Bringholmen
							7	G	316,1	- 353,5	Til 160m V-av Kalvholmgrunnen stang
							8	W	353,5	- 4,6	Til 262m Ø-av Løpsholmen
							9	R	4,6	- 10,3	Til 170m V-av Løpsholmtaren stang.
							10	G	10,3	- 31,0	Til 190m Ø-av Mefallsskjæret.
704200 138	Landegodefjorden Kvannholmen Mistfjorden	67 26.8216 014 40.2583	Oc (2) WRG 8s	11,0	Lyktehus på søyle 6,0	<div><div>3.6</div><div>3.4</div><div>5.3</div></div>	1	R	75,7	- 101,4	Fra N av Kvannholmsvika til klar N av 17m grunne v/ Kvannholmskallan,
							2	W	101,4	- 127,0	Til 226 m S av Misterøybøen stang,
							3	G	127,0	- 220,9	Til 205 m Ø av Øskjær stang,
							4	R	220,9	- 267,5	Til 184m N av Finnkonneset N pynt,
							5	G	267,5	- 270,8	Til 98 m S av Storskjærbøen stang,
							6	W	270,8	- 276,7	Til 263m S av Storskjærbøen stang,
							7	R	276,7	- 286,8	Til inn på Kolbakkneset.
704500 66	Landegodefjorden Landegode På Eggeløysa	67 26.8836 014 22.8473	FI(3) W 40s	40,8	FS/NA	<div><div></div><div></div><div>16</div></div>	1	W	32,0	- 332,0	Lyser fra 32 til 332 gr
						Racon Signal: Type:	Morsetegn Morsetegn G m/utstrekning 1.13 n.mil ITOFAR				

Fyrnr. Kartnr.	Område Navn Beliggenhet	Posisjon	Karakter	Lys høyde [m]	Beskrivelse Høyde over grunnen [m]	Lysvidde R G W	Sektor - farge - retning - beskrivelse				
704510 66	Landegodefjorden Landegode bifyr På Eggeløysa	67 26.8836 014 22.8473	Oc (2) R 8s	25,5	FS/BF	12	1	R	160,8	- 166,4	Lyser fra 160,8 til 166,4 gr.
705000 66	Karlsøyfjorden Fjærkvitingen På Kvitingen	67 31.4744 014 37.4948	FI (2) WRG 10s	20,8	FL/SC 3,6	4,7 4,4 6,6	1	R	208,9	- 227,1	Fra innpå Engøen til 155 m S-av Engabøen stang
							2	W	227,1	- 244,7	Til klar NV-av Kjøeya og Langskjæret
							3	G	244,7	- 357,9	Til 204 m V-av Misterøbåen stang
							4	W	357,9	- 40,1	Til klar Ø-av Grundskallen,
							5	R	40,1	- 58,1	Til innpå land på Fjærkvitingan
705500 138	Karlsøyfjorden Kjerringøya Ved st. Kjerringøy nø pynt	67 31.4551 014 45.7149	Oc WRG 6s	5,5	FL/NB 5,0	7,1 6,7 9,4	1	G	69,6	- 70,8	Fra inn på Litl-Kjerringøy til 792m NV av Storboen stang
							2	W	70,8	- 80,6	Til 619m S av Vasskjæran
							3	R	80,6	- 184,4	Til klar 148m Ø-av Helløyskjæret lykt
							4	W	184,4	- 227,0	Til 266m N-av Langskjærene stang
							5	G	227,0	- 324,4	Til inn mot Larsvika
7055AP 0	Kjerringøy	67 31.3760 014 45.7340	Fast lys yellow		Indirekte belysning						
705600 138	Karlsøyfjorden Helløyskjæret På Helløyskjær	67 36.7230 014 46.5555	FI WRG 5s	8,5	FL/SC 6,3	6,8 6,8 8,4	1	R	81,9	- 95,8	Fra inn på Bestemorholmen til 113m N-av Ytre Raaholmen,
							2	W	95,8	- 102,1	Til 345m N-av Ytre Raaholmen og 600 m klar S-av Storskardholmen.
							3	G	102,1	- 137,8	Til 523m SV-av Kjøpmannen varde og N-av Langskallen,
							4	W	137,8	- 139,4	Til 386m SV-av Kjøbmanden varde,
							5	R	139,4	- 149,0	Til 156m N-av Svartskjæret.
							6	W	149,0	- 152,3	Til 284m SV-av Søndre Storleiholmen og klar SV-av Monsbåen.
							7	G	152,3	- 173,1	Til 115m V-av Bremneset og klar Ø-av 4m Østre Foldgrunnan.
							8	R	173,1	- 236,0	Til klar S-av Langskjæran,
							9	W	236,0	- 239,6	Til klar N-av Svinøyskallen.
							10	G	239,6	- 256,6	Til klar S-av Nissvikodden,
							11	W	256,6	- 278,1	Til klar N-av Finnkonan.
							12	R	278,1	- 23,0	Til 471m Ø-av Hamnøya,
							13	W	23,0	- 26,5	Til 164m Ø-av Hamnøya,
							14	G	26,5	- 35,1	Til Ø-av Helløya.
705700 138	Karlsøyfjorden Flakholmen Ø V av Hellø	67 35.6557 014 42.4023		7,5	Lyktehus på stativ	2,1	1	G	0,0	- 360,0	Rundtlysende
706000 139	Nordfolla Svinøya På øyas N-side	67 39.5992 015 01.0977	FI (2) WRG 10s	12,0	FL/SC 3,0	4,5 4,2 6,4	1	G	57,7	- 58,7	Fra inn på Svinøya - til 310 m NV-av Måsøya,
							2	W	58,7	- 80,4	Til 199m S av Laukvikbåen stang.
							3	R	80,4	- 214,2	Til 164 m Ø-av Naustskjæret.
							4	G	214,2	- 226,1	Til 477m SØ av Vallgalten stang
							5	W	226,1	- 236,7	Til klar 22m NV-av Purkvikneset,
							6	R	236,7	- 249,9	Til N-av Kråkvikskjæran.
706001 139	Nordfolla Langnesvika På molohodet	67 41.1216 015 02.4569	Iso R 2s	3,0	LA/NE	1,6	1	R	0,0	- 360,0	Rundtlysende.

Fyrnr. Kartnr.	Område Navn Beliggenhet	Posisjon	Karakter	Lys høyde [m]	Beskrivelse Høyde over grunnen [m]	Lysvidde R G W	Sektor - farge - retning - beskrivelse				
706002 139	Nordfolla Langnesvika, Ø I havna	67 41.1230 015 02.5708	Iso G 2s	3,0	LA/NE	<div><div></div><div>1,2</div><div></div></div>	1	G	0,0	- 360,0	Rundtlysende.
706302 139	Nordfolla Langskjæret	67 43.8007 015 12.2547	FI R 3s	5,7	Lanterne på varde	<div><div>3</div><div></div><div></div></div>	1	R	0,0	- 360,0	Rundtlysende
706502 139	Nordfold Nordfold molo Nordfold molo	67 45.9441 015 14.9686	Iso R 2s	6,0	LA/NB 3,0	<div><div>3,2</div><div></div><div></div></div>	1	R	0,0	- 360,0	Rundtlysende
706600 0	Nordfold Nordfold molo Nordfold molo	67 45.9735 015 14.8962	Fast lys yellow		Indirekte belysning	<div><div></div><div></div><div></div></div>					
706700 139	Nordfolla Stabban N av Haakholman i Vinkfjorden	67 44.3262 015 20.3641	Oc (2) WRG 8s	4,6	FL/SC 6,2	<div><div>3,8</div><div>3,5</div><div>5,4</div></div>	1	G	50,2	- 89,8	Fra inn på land i Stovvika til S av Åbornesflua stang
							2	R	89,8	- 152,8	Til inn på Anfinneset.
							3	W	152,8	- 229,9	Til 198m V av Grunnskallen stang
							4	G	229,9	- 294,6	Til 116m S av Håkjerringneset
							5	W	294,6	- 306,0	Til 451m N av Endeneset.
							6	R	306,0	- 339,4	Til inn på land ved Jektvikneset.
707000 139	Nordfolla Hopneset På Hopneset	67 46.8011 015 35.2650	FI WRG 5s	17,5	FL/SC 3,0	<div><div>3,6</div><div>3,4</div><div>5,3</div></div>	1	G	239,5	- 301,5	Fra N-av ankerplassen i Hopen til klar S-av Salhuspynten
							2	W	301,5	- 305,9	Til klar N-av Mjånes.
							3	R	305,9	- 318,8	Til klar NØ-av Naustneset.
							4	G	318,8	- 345,8	Til Segelvikneset.
							5	W	345,8	- 37,8	Til pynten av Nøtvika.
							6	R	37,8	- 73,0	Til 258m N-av Kobblåtran og klar N-av Grunnskallen.
							7	W	73,0	- 96,6	Til inn mot Kvitneset.
							8	G	96,6	- 97,5	Til inn over land ved Hopneset.
707200 139	Nordfolla Håkjerringnes Mørsvikfjorden	67 42.0188 015 47.7653	Oc WRG 6s	4,5	Lyktehus på betongfundame 3,5	<div><div>7,32</div><div>6,92</div><div>9,62</div></div>	1	R	133,9	- 158,1	Fra inn på land v/ Sneskavlelv , - Til 204m Ø-av Mjånes,
							2	W	158,1	- 159,6	Til 121m V-av Stampeset,
							3	G	159,6	- 249,1	Til118m S-av Mørvikneset,
							4	W	249,1	- 277,4	Til 337m N-av Sildpollneset,
							5	R	277,4	- 307,3	Til 124m SV-av Sildpollneset,
							6	W	307,3	- 314,2	Til 90m Ø-av Storeidneset.
							7	G	314,2	- 331,4	Til land på Storeidet.
707400 139	Nordfolla Gravnesodden Belgkjosen	67 50.0586 015 23.8737	Iso WRG 6s	4,5	FL/SC 3,5	<div><div>3,3</div><div>3</div><div>4,8</div></div>	1	G	164,8	- 167,8	Fra inn på land på Store Balkjosen til 107m V-av Hamnvikneset.
							2	R	167,8	- 227,1	Til 210m S-av Vellamjordneset.
							3	W	227,1	- 266,0	Til 159m N-av Nøtnesodden.
							4	G	266,0	- 338,0	Til 170m V-av Søre Nøtnesodden.
							5	W	338,0	- 10,1	Til 187m Ø-av Håkjerringneset.
							6	R	10,1	- 12,1	Til inn på land n av Håkjerringneset
708000 138	Folla Prestmåsøy På holmens NV-side	67 36.8170 015 08.1753	FI WRG 5s	13,5	FL/SC 3,5	<div><div>4,7</div><div>4,4</div><div>6,6</div></div>	1	R	23,8	- 66,0	Fra inn på land i Ospvika til 216m NV av Langskjæret.
							2	W	66,0	- 111,6	Til 214m S-av Helløya.
							3	G	111,6	- 179,0	Til 182m Ø-av Åslundodden.
							4	W	179,0	- 196,5	Til 545m V-av Kjellarneset.
							5	R	196,5	- 204,8	Til inn på land ved Mulneset.

Fyrnr. Kartnr.	Område Navn Beliggenhet	Posisjon	Karakter	Lys høyde [m]	Beskrivelse Høyde over grunnen [m]	Lysvidde R G W	Sektor - farge - retning - beskrivelse				
708200 138	Folla Jovik Sørfolla	67 30.5487 015 17.1321	Oc WRG 6s	15,0	4-FL/NB 3,5	8.06 7.64 10.46	1	G	56,4	- 58,9	Fra inn på Færøy til 200m NV av Åkervik
							2	W	58,9	- 71,8	Til 139m SØ av Lakssteinberget
							3	R	71,8	- 125,7	Til 201m NØ av Vindvikodden
							4	G	125,7	- 140,3	Til 315m NØ av Rotneset jernstang
							5	W	140,3	- 148,9	Til 195m SV av Segølneset
							6	R	148,9	- 251,2	Til 158m S av Sagnespynten
							7	W	251,2	- 271,3	Til 320m N av Korsvikpynten
							8	G	271,3	- 274,0	Til 190m N av Korsvikpynten
708400 138	Folla Røsvik Røsvik	67 29.1246 015 28.7896	Oc WRG 6s	9,0	Lyktehus på stativ 10,0	8.47 8.05 10.92	1	G	104,6	- 128,6	Fra inn på land ved Røsvik til 79m N-av Bordstolneset.
							2	W	128,6	- 171,3	Til 336m V-av Støvikneset.
							3	R	171,3	- 216,4	Til 170m Ø-av Styrkesvikneset.
							4	G	216,4	- 223,1	Til 558m Ø-av Styrkesvikneset.
							5	W	223,1	- 226,8	Til 452m V-av Storvikneset.
							6	R	226,8	- 229,7	Til 95m V-av Storvikneset.
							7	G	229,7	- 299,3	Til 172m SV-av Tømmervikodden.
							8	W	299,3	- 310,1	Til inn på Kvarv, øvre
							9	R	310,1	- 341,4	Til 98m V-av Stigodden ved Kvarv, nedre og Ø av Lilleberg.
							10	W	341,4	- 349,7	Til 169m Ø av Nes
							11	G	349,7	- 356,1	Til 185m ø av landet n av Åkervika
708500 138	Folla Styrkesnes molo På molohodet	67 30.7507 015 30.9700	Iso G 2s	8,7	Lanterne på stang	3	1	G	0,0	- 360,0	Rundtlysende
708600 138	Folla Skjærholmen Tørrfjordneset	67 24.5532 015 34.7828	Iso WRG 6s	7,3	FL/SC 3,5	3.4 3.2 5	1	G	264,2	- 275,1	Fra inn på land ved Slåttvik til 63m N-av landet ved innløpet til Slåttvik.
							2	R	275,1	- 349,3	Til 162m V-av Hellandsholmen.
							3	W	349,3	- 353,9	Til 187m Ø-av Seljeåsnes.
							4	G	353,9	- 14,3	Til V-av Seljeåsnes.
							5	W	14,3	- 23,6	Til V-av nes ved Storelvmo.
							6	R	23,6	- 44,5	Til S-av søre kaihjørne ved Hammerfall.
							7	G	44,5	- 139,1	Til 427m Ø-av Furneset.
							8	W	139,1	- 144,8	Til 75m V-av landet ved Ånuntofta og klar V-av Ytre Låkthågen.
							9	R	144,8	- 152,2	Til inn på land S-avDaudmannsvika.
709000 66	Vettøysundet Ola-Persøy Øyas NØ pynt	67 40.2655 014 42.5301	Iso WRG 4s	5,3	FL/SC 6,7	3.9 3.6 5.6	1	G	168,2	- 178,1	Fra like Ø av Bentsøybåen til 194m v av Skjåholmen varde
							2	W	178,1	- 192,2	Til 248m V av Litl- Skjåholmen
							3	R	192,2	- 3,7	Til 370m V av Kjøpmannen
							4	W	3,7	- 22,3	Til 113m Ø av Svartskjæret
							5	G	22,3	- 23,7	Til inn på Ola-Persøy og 80m Ø av Svartskjæret
709100 66	Brennvika Vetterøyskjær SØ av Ola-Persøy	67 40.0823 014 42.6842		5,5	Lanterne på stang	1.9	1	G	0,0	- 360,0	Rundtlysende
709200 66	Brennvika Bjørnerøy Øyas V-side	67 43.2526 014 45.1628	Iso WRG 6s	5,7	FL/SC 3,5	3.4 3.2 5	1	G	41,6	- 52,2	Fra inn i landet på Bjørnerøya til N av søre Stråløysa
							2	W	52,2	- 60,4	Til 60m S av Skjåholmen
							3	R	60,4	- 67,0	Til 55m N av Skjåholmen
							4	W	67,0	- 74,3	Til S av Hella
							5	G	74,3	- 211,1	Til midt i Helnessundets sørlige del
							6	R	211,1	- 217,4	Til inn på landet Bjørnerøya

Fyrnr. Kartnr.	Område Navn Beliggenhet	Posisjon	Karakter	Lys høyde [m]	Beskrivelse Høyde over grunnen [m]	Lysvidde R G W	Sektor - farge - retning - beskrivelse				
709301 66	Brennvika Herøysundet, S På s-spiss av holmen	67 43.2485 014 44.4417	Q G	7,0	Lanterne på søyle	<div><div></div><div>2,1</div><div></div></div>	G	0,0	-	360,0	
709400 66	Leinesfjorden Steinsholmen, øvre Holmens s side	67 44.1231 014 42.8037	Iso WRG 6s	16,7	FL/SC 6,5	<div><div>3,3</div><div>3</div><div>4,8</div></div>	1 R 2 W 3 G 4 W 5 R 6 W 7 G	250,1 253,9 255,2 9,2 24,7 95,1 188,9	- 253,9 - 255,2 - 9,2 - 24,7 - 95,1 - 188,9 - 206,1	Fra 130m s av Kjerklua stang til 310m s av Kjerklua stang Til 150m n av Leines lykt og nettopp fri grønn stake Til 260m v av Skjåholmen varde Til 100m ø av Bentsøyan stang. Til 155m n av Bentsøyan Til 455m v av Fjordskjæran Til 355m v av Fjordskjærgrunnen LA.	
							Overrett med: 709500 Retning: 186,3 Beskrivelse: Leder mellom indre Leiboen og Leiskjær				
709500 66	Leinesfjorden Steinsholmen, nedre Holmens v kant	67 44.2429 014 42.8375	Iso WRG 2s	10,2	FL/SC 3,2	<div><div>3,2</div><div>2,9</div><div>4,7</div></div>	1 G 2 R 3 G 4 W 5 R	23,0 31,4 94,9 180,4 197,6	- 31,4 - 94,9 - 180,4 - 197,6 - 209,8	Fra inn i land på Steinsholmen til fri 10m grunnen og 40m v av Utgrunnflesa stang. Til 58m n av skjær s for Langdraget og s av Langdraget og s av Tørrbøen stang Til midt mellom ytre og indre Leibåen og 370m v av Leiskjær varde Til 180m vest av største holme ved Fjordskjæran Til ø av Fjordskjæran	
							Overrett med: 709400 Retning: 186,3 Beskrivelse: Leder mellom indre Leiboen og Leiskjær				
709600 66	Leines Fjordskjærgrunnen NØ av Steinholmane	67 44.7277 014 44.2375		4,2	Lanterne på stang	<div><div></div><div>1,9</div><div></div></div>	1 G	0,0	-	360,0	Rundtlysende
709700 0	Leines Herøy Nordre molo N på molo	67 44.0405 014 46.1967		7,5	LA/NE 3,0	<div><div></div><div></div><div></div></div>					
709701 66	Leines Herøy, S molo På molohodet	67 43.4925 014 45.7103	Iso R 2s	7,5	Lanterne på stang m/indi*	<div><div>2,6</div><div></div><div></div></div>	1 R	0,0	-	360,0	Rundtlysende
709800 66	Leinesfjorden Leines På Gjestholmdrangan	67 44.5549 014 47.9702	Oc (2) WRG 8s	5,0	FL/NB 6,0	<div><div>4,1</div><div>3,8</div><div>5,9</div></div>	1 G 2 W 3 R 4 G 5 R 6 W 7 G 8 W 9 R	50,0 84,9 94,6 114,5 121,4 147,6 165,3 252,2 258,2	- 84,9 - 94,6 - 114,5 - 121,4 - 147,6 - 165,3 - 252,2 - 258,2 - 274,2	Fra kloss ved land ved Leines til 115m N-av Steinsholmen. Til 150m S-av Fjordskjærgrunnen LA. Til 187m N-av Kjerklua stang og klar N av Langskjærgrunnen stake Til klar N-av Fjordskjæran og 302m SV av Brettingsbåan stang. Til klar NØ-av Storegrunnen stang. Til klar V-av Gurigrunnen stake. Til klar S-av Lysgrunnen stake og klar N av Kobbskjæret stang. Til klar N-av Galten stang. MERK: 5m Langskjærskaalen i hvit sektor. Til innover land ved Storvika.	

Fyrnr. Kartnr.	Område Navn Beliggenhet	Posisjon	Karakter	Lys høyde [m]	Beskrivelse Høyde over grunnen [m]	Lysvidde R G W	Sektor - farge - retning - beskrivelse				
709900 66	Leines Arnakkskjær molo N på molo	67 44.2178 014 46.3186	Iso R 2s	5,5	Lanterne på stang m/indi*	2,6	1	R	0,0	- 360,0	Rundtlysende
709901 0	Leines Arnakkskjær molo, SV S på moloen	67 44.0928 014 46.0492		6,5	IB/NE 3,0						
710000 139	Andholmfjorden Leiskjær Øst i Andholmfjorden	67 45.9266 014 43.4041		11,5	Lanterne på varde 9,2	1,9	1	G	0,0	- 360,0	Rundtlysende
710200 67	Andholmfjorden Andholmen Husøyvær	67 45.2362 014 35.8166	Iso WRG 6s	17,5	FL/SC 6,0	3,8 3,5 5,4	1 2 3 4 5 6 7 8	G W R W G W R G	73,0 77,2 89,2 116,9 121,5 134,2 138,2 258,8	- 77,2 - 89,2 - 116,9 - 121,5 - 134,2 - 138,2 - 258,8 - 288,0	Fra inn på Andholmen til N av Store Bremlusa Til S av 2m Kjølilåen Til N av 12m Guliskjærskallen Til S av skjæret SV av Guliskjæret Til 300m N av Guliskjær lanterne. Til 104m V av Skarveitskjæran stang Til 145m N av Nordre Moøya Til inn på land Gamholmen
710500 67	Andholmfjorden Guliskjær NV av leden i Andholmfjorden	67 46.1582 014 32.7009		13,5	Lanterne på varde 7,0	3,4	1	W	0,0	- 360,0	Rundtlysende
711000 67	Andholmfjorden Måløy-Skarholmen Måløyvær	67 46.0839 014 24.0848	Oc WRG 8s	42,3	Rødt tårn med hvitt belte 34,2	17,1 15,5 18	1 2 3 4 5 6 7 8	R W G R W R G R	358,0 11,5 13,0 23,5 34,0 190,0 212,0 232,0 232,0	- 11,5 - 13,0 - 23,5 - 34,0 - 190,0 - 212,0 - 232,0 - 237,0	Fra inn på Storholmen, - Til V-av 11m Holmskallene, Til Ø-av Utgrundsfløsa , Til V-av Flaagskallene, Til V-av Utgrunden, Til V-av Dørholskjæran, Til V-av Engelvær, Til mellom Broskjær og Lysgrunnen,
711500 67	Grøtøy Sildeskjær Skjærets Ø side	67 48.3756 014 43.5340	Iso WRG 6s	5,1	FL/NB 6,4	5,1 5,1 6,4	1 2 3 4 5 6 7	R W G R G W R	155,0 165,4 170,9 315,4 322,5 350,3 3,0	- 165,4 - 170,9 - 315,4 - 322,5 - 350,3 - 3,0 - 7,2	Fra inn på Skipvollholmene til 112m Ø av Skipsholmene Til V av Andersdraget - 79m V av varden Til 78m V av holme S av Kråkereiret Til N av 1,5m båen N av Sildboen Til 134m V av Innbrettingboan Til 145m Ø av Kattholmgrunnen stang Til inn på Brettingan
711503 67	Grøtøyleia Andersdraget Andersøya Sør	67 48.8134 014 43.4893	Iso G 2s	6,0	LA/IB/SC 6,7	3,9	1	G	0,0	- 360,0	Rundtlysende
711504 67	Grøtøyleia S Skipvollholmen På Skipvollholmen	67 48.8454 014 43.1220	Iso R 2s	6,0	LA/IB/SC 7,5	3,2	1	R	0,0	- 360,0	Rundtlysende

Fyrnr. Kartnr.	Område Navn Beliggenhet	Posisjon	Karakter	Lys høyde [m]	Beskrivelse Høyde over grunnen [m]	Lysvidde R G W	Sektor - farge - retning - beskrivelse				
711505 67	Grøtøyleia S Andersøya Andersøyas Vestside	67 48.9355 014 43.6626	Iso G 2s	6,0	LA/IB/SC 5,8	<div><div></div><div>3,9</div><div></div></div>	1	G	0,0	- 360,0	Rundtlysende
711506 67	Grøtøyleia Langholmen Langholmen Østside	67 49.0376 014 43.6683	Iso R 2s	6,0	LA/IB/SC 7,3	<div><div></div><div>3,2</div><div></div></div>	1	R	0,0	- 360,0	Rundtlysende
711508 67	Grøtøyleia Astreaholmen Astreaholmen	67 49.2429 014 44.1642	Iso R 2s	6,0	LA/IB/SC 5,1	<div><div></div><div>3,2</div><div></div></div>	1	R	0,0	- 360,0	Rundtlysende
712300 0	Grøtøy Grøttøysund På SV-re snag fra Nordskotskjæret	67 50.4137 014 47.0281	Fast lys yellow		LA/NB/IB	<div><div></div><div></div><div></div></div>					
712603 67	Grøtøyleia Nordskottflaket Innseiling til Grøtøyleia	67 51.0759 014 47.9864	Iso G 2s	8,5	LA/IB/NB 14,5	<div><div></div><div>3,9</div><div></div></div>	1	G	0,0	- 360,0	Rundtlysende
712610 67	Grøtøyleden Ytre Tisler Vest på flaket	67 51.5161 014 47.7721	Iso W 2s	8,5	LA/IB/NB 17,5	<div><div></div><div></div><div>4,5</div></div>	1	W	0,0	- 360,0	Rundtlysende
712702 67	Grøtøyleia Helligholmøra Hellingholmen	67 51.0184 014 47.8583	Iso R 2s	8,5	LA/IB/NB 14,0	<div><div></div><div>3,2</div><div></div></div>	1	R	0,0	- 360,0	Rundtlysende
712704 67	Grøtøyleden Ytre Steingrunn Innseiling til Grøtøyleden	67 51.2895 014 47.7763	Iso R 2s	8,5	LA/IB/NB 14,5	<div><div></div><div>3,2</div><div></div></div>	1	R	0,0	- 360,0	Rundtlysende
712706 67	Grøtøyleia Kjuklingen Innseiling mot Grøtøyleia	67 51.4381 014 47.4404	Iso R 2s	8,5	LA/IB/NB 23,0	<div><div></div><div>3,2</div><div></div></div>	1	R	0,0	- 360,0	Rundtlysende
713000 67	Grøtøyleia Tislerskallen Innseiling til Grøtøyleia	67 51.3246 014 47.9525	Oc (2) WRG 8s	10,0	FL/IB/NB 9,5	<div><div>5,7</div><div>5,7</div><div>7,2</div></div>	1	R	90,9	- 139,2	Fra klar nord av Broskjær LA til 848 m SV av Storfloholman.
							2	W	139,2	- 148,5	Til klar SV-av Storfloholman.
							3	G	148,5	- 173,8	Til rett klar V-av 7,8m og videre 520m klar Ø av Barden
							4	R	173,8	- 202,4	Til klar V-av Leiskjæran Varde og midt i Rognholmsundet.
							5	G	202,4	- 289,6	Til klar N-av Mefallbåen stang og inn mot Mulodden.
							6	R	289,6	- 358,5	Til klar V-av Nordskottflaket lanterne og inn Naustneset.
							7	W	358,5	- 3,6	Til klar Ø-av Helligholmøra lanterne og klar V av Naustneset.
							8	G	3,6	- 22,9	Til klar Ø av Maltsekken SV stang .
714000 67	Engelvær Store Jensøy SV på Store Jensøy	67 50.4933 014 36.1927	FI (2) WRG 10s	17,0	FL/SC 5,5	<div><div>4,5</div><div>4,2</div><div>6,4</div></div>	1	R	204,4	- 253,2	Fra inn på SV enden av Lille Jensøya Til 340m s av Brokskjæret LA
							2	G	253,2	- 346,9	Til V av 9m Mefallbåskallen
							3	R	346,9	- 27,7	Til 205m V av Havskjærbåen stang
							4	G	27,7	- 33,0	Til V av 3.7m Austre Tørrbåen
							5	W	33,0	- 36,0	Til Ø av 8.5m Bjørnarholmskallen
							6	R	36,0	- 57,3	Til NV av Dørholmskjæran
							7	W	57,3	- 64,4	Til 400m S av Klepparåsholman
							8	G	64,4	- 91,9	Til inn på Oddholman

Fyrnr. Kartnr.	Område Navn Beliggenhet	Posisjon	Karakter	Lys høyde [m]	Beskrivelse Høyde over grunnen [m]	Lysvidde R G W	Sektor - farge - retning - beskrivelse				
714100 67	Engelvær Brokskjær SØ på Brokskjæran	67 51.1837 014 40.6089	FI R 3s	11,0	Lanterne på varde	2.2	1	R	0,0	- 360,0	Rundtlysende
714200 67	Valsvær Engeløyodden Ytre Steigbergvika	67 57.7550 014 56.7190	FI R 3s	3,3	Lanterne på stang	2.2	1	R	0,0	- 360,0	Rundtlysende
714201 67	Valsvær Hamnholmgrunn V av Burøy	67 56.0773 014 56.0507	FI R 3s	4,0	Lanterne på stang	2.2	1	R	0,0	- 360,0	Rundtlysende
714300 67	Valsvær Trætøysnaget SØ av Trætøy	67 55.0506 014 55.1072	FI R 3s	4,8	Lanterne på stang	2.2	1	R	0,0	- 360,0	Rundtlysende
714400 67	Valsvær Steigbergvika, nedre På Burøy	67 56.1082 014 56.6553	Fast R lys	9,0	Lanterne på stang		1	R	0,0	- 360,0	Rundtlysende
						Overrett med: Retning: Beskrivelse:	714401 181,2 Leder inn på Steigbergvika				
714401 67	Valsvær Steigbergvika, øvre På Burøy	67 55.9902 014 56.6480	Fast R lys	15,4	Lanterne på stang		1	R	0,0	- 360,0	Rundtlysende
						Overrett med: Retning: Beskrivelse:	714400 181,2 Leder inn på Steigbergvika				
714500 67	Lauvøyvær Flatøya Øyas SV kant	67 55.2607 014 46.0544	FI WR 5s	44,0	FL/SC 6,7	5.9 5.5 8	1	W	56,9	- 225,2	Fra NV av Vargbåen til klar NV av Valsbåen og Ytre Flytran.
							2	R	225,2	- 232,4	Til i skjul av øyas topp
							3	R	254,6	- 56,9	Fra Øyas topp til klar NV av Vargbåen. MERK: Fyrbygningen avbryter lyset mot Barden.
714600 67	Lauvøyvær Storfloholmen Breisundet	67 53.4116 014 44.7532	FI G 3s	4,8	Lanterne på stativ 11,0	2.1	1	G	0,0	- 360,0	Rundtlysende
714700 67	Flagsundet Hamnholmen I Flagsundet	67 54.8346 015 01.2438	Oc WRG 6s	7,6	FL/NB 3,2	7.9 7.5 10,3	1	G	256,2	- 276,8	Fra inn på land ved Sandvåg til 99m S-av Kattskjær fyrlykt.
							2	W	276,8	- 278,5	Til 80m N-av Skånlandsøya.
							3	R	278,5	- 65,3	Til 190m N-av Kammerrådskjæret.
							4	W	65,3	- 68,9	Til 395m S-av SV-re Langskjærholmen.
							5	G	68,9	- 79,0	Til inn over Kvannholmen.
714800 67	Flagsundet Kattskjær Flagsundet	67 54.6655 015 06.2859	Iso WRG 6s	7,3	FL/SC 7,0	3.4 3.2 5	1	R	289,7	- 300,5	Fra over Vikskjæret til 66m S-av Vikskjæret.
							2	W	300,5	- 311,9	Til 108m N-av Skånlandsøya.
							3	G	311,9	- 83,9	Til 92m N-av Fløylandet.
							4	W	83,9	- 90,7	Til 118m S-av Kubbholmen.
							5	R	90,7	- 98,7	Til 202m s av skjær sør av Sandvåg og inn på Sandvågholmen
715400 0	Sagfjorden Engeløy bru, søre Engeløy bru, søre	67 54.2442 015 10.8900			IB						

Fyrnr. Kartnr.	Område Navn Beliggenhet	Posisjon	Karakter	Lys høyde [m]	Beskrivelse Høyde over grunnen [m]	Lysvidde R G W	Sektor - farge - retning - beskrivelse				
715500 67	Sagfjorden Engeløy bru Engeløy bru	67 54.2962 015 10.8470	Oc WRG 6s	5,5	4-FL/NB	5.98	1	R	244,2	- 259,0	Fra NØ-av Refsnesodden, - til klar S-av slaggrunnen, 286m S for holme V av Ål.
					3,0	5.62	2	W	259,0	- 261,4	Til 299m N-av Oterøy NØ-spiss.
						8.09	3	G	261,4	- 55,4	Til 275m N av Dypvikneset.
							4	W	55,4	- 61,2	Til 476m S av Bergsøya SV-spiss.
							5	R	61,2	- 103,1	Til inn på Vikklubben.
715600 67	Sagfjorden Bogøysnaget	67 54.3331 015 11.5569	Iso G 2s	5,5	Lanterne på stang m/indi*	2.3	1	G	0,0	- 360,0	Rundtlysende
715700 67	Sagfjorden Bolsøygalten På Galten varde- N i Sagfjorden	67 57.2618 015 23.9415	FI WRG 5s	4,8	FL/SC	4.5	1	G	252,6	- 259,5	Fra s av tørrfall sv av Svartskjæret til 380m s av Svartskjæret
					6,0	4.2	2	W	259,5	- 281,0	Til 210m n av Havneberget
						6.4	3	R	281,0	- 314,4	Ny sektor.....
							4	G	314,4	- 16,4	Til 110m v av skjæret ved Strandøy
							5	W	16,4	- 19,9	Til 215m ø av neset ved Dypning
							6	R	19,9	- 34,6	Til 70m v av Petterskjæret
							7	G	34,6	- 42,8	Ny sektor.....
							8	W	42,8	- 51,8	Til 195m s av Storvikklubben
							9	R	51,8	- 81,0	Til 160m n av neset ved Hakvåg
							10	G	81,0	- 89,0	Ny sektor.....
							11	W	89,0	- 92,7	Til 325m s av Langgrunnen varde
							12	R	92,7	- 102,2	Til 240m n av landet ved Barnbogen
							13	G	102,2	- 135,0	Ny sektor.....
							14	W	135,0	- 149,1	Til 250m v av Kvalbakkodden
							15	R	149,1	- 171,0	Til inn på Store Bolsøya
715900 67	Sagfjorden Klingenberg Øyas V kant	67 59.7754 015 44.9546	Iso WRG 6s	4,8	FL/SC	3.8	1	R	292,1	- 305,0	Fra inn på Korsstranda til 371m S av Skallskjeret
					6,5	3.5	2	W	305,0	- 53,2	Til 522m SSØ av Brannøya og klar av rød stake på Brannøysnaget.
						5.4	3	R	53,2	- 144,8	Til 110m NØ av Håkonhalsneset.
							4	W	144,8	- 228,0	Til 63m NV av Karsløy stang
							5	G	228,0	- 233,3	Til inn over Karlsøyholmen
716502 67	Økssundet Skutvik molo Skutvik	68 00.7392 015 20.4310	Iso R 4s	5,4	Lanterne på stang med IB	1.2	1	R	0,0	- 360,0	Rundtlysende
					4,5						
716600 67	Økssundet Skutvik Nordsida av Økssundet	68 01.0298 015 20.5095	Oc WRG 6s	28,0	6-FL/NB	7.32	1	G	298,0	- 353,6	Fra inn på Frammundneset til Ø av 8,6 m grunne
					3,0	6.9	2	W	353,6	- 2,0	Til Ø av 2,1 m grunne ved Borskjæret varde.
						9.62	3	R	2,0	- 78,6	Til inn over Rørvika
717000 67	Engeløy Brunvær Agterøy NV side	68 00.4364 015 06.3460	Iso WRG 6s	37,0	6-FL/SC	4.4	1	G	70,7	- 75,9	Fra over Varholmen, - til 44m N-av Varholmen
					3,0	3.1	2	W	75,9	- 78,2	Til 92m S-av Flatøyboen j.
						4.9	3	R	78,2	- 227,2	Til 80m SØ-av Rognholmen j.
							4	W	227,2	- 227,7	Til 107m SØ av Rognholmen j.
							5	G	227,7	- 268,9	Til inn på Sandøy

Fyrnr. Kartnr.	Område Navn Beliggenhet	Posisjon	Karakter	Lys høyde [m]	Beskrivelse Høyde over grunnen [m]	Lysvidde R G W	Sektor - farge - retning - beskrivelse				
717300 67	Engeløya Skagstadsundet Sundets V-side	67 57.9170 015 07.5330	Oc WRG 6s	5,8	FL/NB	7,9	1	G	181,8	- 182,8	Fra inn på Brunnes, til 160m Ø-av Forøyskjær stang
					7,0	7,5	2	W	182,8	- 186,2	Til 494m Ø av Forsøyskjær stang. og klar V-av Lundgrunnan
						10,3	3	R	186,2	- 192,9	Til 489m V av Svinøy og klar Ø av Lundgrunnan
							4	W	192,9	- 195,6	Til 263m V av Svinøy
							5	G	195,6	- 278,5	Til 220m S-av Langgrunnen varde,
							6	W	278,5	- 283,6	Til 189m N-av Oddskjærene stang
							7	R	283,6	- 286,9	Til inn på land ved Oddneset
718000 67	Vestfjordens Ø-side Øksnes Øksnesodden, Lundøy N pynt	68 02.6101 015 13.4890	FI (2) WRG 10s	25,5	FL/SC	4,4	1	G	26,2	- 39,3	Fra innpå Lundøya til 230m NV Fjetterstadholmen
					3,0	4,4	2	W	39,3	- 47,2	Til klar SØ av 3,6m Lundgrunnan
						5,7	3	R	47,2	- 67,9	Til 502m NV av Brakskjæret
							4	W	67,9	- 210,5	Til 550m NV av Litlkråka i Dalsvær.
							5	R	210,5	- 224,3	Til 94m NV av Dalshammaren
							6	G	224,3	- 245,5	Til inn på bukta nord for Storelva(Lendinga)
							7	W	245,5	- 291,2	Til inn på bukta ved Utåker
							8	R	291,2	- 311,3	Til 164m SV av Brorskjæret
							9	W	311,3	- 329,6	Til 56m Ø av Kalvholneset
							10	G	329,6	- 330,9	Til klossl Kalvholneset
718300 68	Vestfjordens østside Bremneset Hamarøy nv side	68 08.5802 015 24.2808	FI W 3s	20,6	Lanterne på søyle		1	W	0,0	- 360,0	Rundtlysende
					7,0	5					
718500 68	Vestfjordens østside Buvåg Hamarøy	68 08.8937 015 26.8626	Iso WRG 4s	7,3	4-FL/OV	3,7	1	G	69,7	- 84,6	Fra Bremneset - til 350m N-an Bremneset,
					6,0	3,5	2	W	84,6	- 101,2	Til 101m S-av Litleskringen
						6,6	3	R	101,2	- 253,7	Til innpå Buvåg landet
718700 68	Vestfjordens østside Hamsundpollen På Skrattneset	68 08.1071 015 31.9960	Iso WRG 4s	6,5	6-FL/OV	3,27	1	R	53,5	- 74,1	Fra inn til land v/Straumholmen syd. - til 71m N-av jst. N-av Straumholmen
					6,0	3,01	2	W	74,1	- 89,6	Til 93m S-av Storøyholmen,
						4,8	3	G	89,6	- 182,8	Til 127m Ø-av Rødskjærene.
							4	W	182,8	- 187,3	Til V-av 3,5m grunnen, 261m V-av Løssiholmen,
							5	R	187,3	- 212,9	Til 101m V-av Kattskjær,
							6	G	212,9	- 227,3	Til 24m Ø-av Kattskjær
							7	R	227,3	- 242,0	Til inn på Hovøy.
718900 68	Vestfjordens østside Heimerneset Hamsundpollen, Ø på Straumholmen	68 07.9103 015 30.5699	FI G 3s	6,1	Lanterne på stang	2,1	1	G	0,0	- 360,0	Rundtlysende
719100 68	Vestfjordens østside Spanholmen Hamsundpollen, syd Orøy	68 07.4157 015 30.8506	FI G 3s	6,0	Lanterne på varde	2,1	1	G	0,0	- 360,0	Rundtlysende
					4,4						
719300 68	Vestfjordens østside Brennvika Tranøy V-side	68 08.8067 015 37.6590		10,3	4-FL/OV	3,7	1	R	46,6	- 70,0	Fra inn på land, - Til 26m S-av jst. vestre Brennvika.
					6,0	3,5	2	G	70,0	- 111,6	Til 137m N-av jst. på Selsøyboen,
						5,4	3	W	111,6	- 129,1	Til S-av 6m Tollefskallen og 562m S-av Meskjerflu,
							4	R	129,1	- 151,4	Til inn på Flatholmen.

Fyrnr. Kartnr.	Område Navn Beliggenhet	Posisjon	Karakter	Lys høyde [m]	Beskrivelse Høyde over grunnen [m]	Lysvidde R G W	Sektor - farge - retning - beskrivelse				
719500 69	Vestfjordens østside Tranøy Stangholmens V pynt	68 11.0594 015 35.9329	Oc (3) WRG 10s	28,0	FS/NA 27,3	9.82	1	G	59,1	- 64,0	Fra inn på Bremneset til 242 m N av Klekksøya. MERK: Grensen grønn/hvit kan oppfattes med svak rød lysinnblanding. Til 1423 m S av Ingjelsøy, Til 260 m Ø av jst. v/ Rindbøtverskjær, Til 324 m NV av sydspiss Sørø, Til 1012 m N av Masbåen båke. Til inn over Tranøy.
						9.36	2	W	64,0	- 95,9	
						12.39	3	R	95,9	- 202,0	
							4	W	202,0	- 236,9	
							5	G	236,9	- 243,3	
							6	R	243,3	- 271,3	
719600 69	Vestfjordens østside Hammerøygrunnen Breiskallen	68 13.8302 015 35.2869			LB		1	W	0,0	- 360,0	Rundtlysende
						3.5					
719700 69	Vestfjordens østside Eggeløysa Tranøy N side	68 11.3780 015 38.1328		9,5	Lanterne på stang		1	W	0,0	- 360,0	Rundtlysende
						3.4					
719900 69	Vestfjordens østside Steinsos På Svartskjær	68 10.9534 015 40.8130	Oc WRG 6s	9,0	Lyktehus på varde 8,5	8.06	1	R	131,2	- 154,7	Fra inn på Buøyneet til 114m Ø av Tranøygalten jernstang, Til 972m NV av Masboen båke. Til 505m S av Pudan. Til 325m N av Ytre Farbåen, Til inn på StoreTrinnøy. Til 189m NØ av Sommerselskjæran Til inn på Sandneset. Til 65m Ø av jst. på Engelholmskjæret, Til mellom Engelsholmen og jernstang Ø av denne. Til midt mellom Engelsholmen og jernstang V av denne Til 30m Ø av jst. på Orionsboen Til inn på D/S - kaien
						7.64	2	W	154,7	- 224,7	
						10.46	3	R	224,7	- 256,0	
							4	W	256,0	- 267,8	
							5	G	267,8	- 289,5	
							6	W	289,5	- 300,9	
							7	R	300,9	- 323,8	
							8	W	323,8	- 342,5	
							9	G	342,5	- 5,1	
							10	W	5,1	- 16,6	
							11	R	16,6	- 24,7	
							12	G	24,7	- 67,5	
720000 68	Vestfjordens østside Tannøya Tannøya NV side	68 09.0734 015 45.8463	Oc (2) WRG 8s	11,3	FL/SC 3,0	3.6	1	G	53,0	- 148,0	Fra inn på Storøya til 191m Ø-av Sommarselskjæran stang Til 258m V-av vestre Pundan stang Til inn på ankerplassen S av Trinnøya og 160m NV av Steingrunnen stang Til inn på Tannøya
						3.4	2	W	148,0	- 167,0	
						5.3	3	R	167,0	- 210,8	
							4	G	210,8	- 225,5	
720500 68	Vestfjordens østside Brandøyskjær Tannøy v-side	68 07.9839 015 44.4493	FI R 3s	9,3	Lanterne på stang	2.2	1	R	0,0	- 360,0	Rundtlysende
720600 68	Vestfjordens østside Hamlotskjær Tannøysundet	68 07.2289 015 44.8318	Iso WRG 6s	3,5	Lyktehus på stativ	3.4	1	R	136,8	- 154,3	Fra inn på neset ved Leirvaag, - Til 114m Ø-av Leirvaag. Til 127m V-av Brandøyskjær lanterne Til 54m S-av Ansesholmen lykt Til 128m V-av Durmaalskjærene Til 109m S-av landet ved Mulen Til inn på land ved Mulen.
						3.1	2	W	154,3	- 163,8	
						4.9	3	G	163,8	- 268,4	
							4	R	268,4	- 29,1	
							5	W	29,1	- 40,1	
							6	G	40,1	- 43,1	

Fyrnr. Kartnr.	Område Navn Beliggenhet	Posisjon	Karakter	Lys høyde [m]	Beskrivelse Høyde over grunnen [m]	Lysvidde R G W	Sektor - farge - retning - beskrivelse				
721000 68	Vestfjordens østside Ansnesholmen Tannøy S side	68 07.3135 015 49.5050	Oc (3) WRG 12s	4,8	Lyktehus på stativ	<div>3,1</div> <div>2,9</div> <div>4,7</div>	1	R	202,6	- 211,5	Fra inn på Ansneset, til 72m V av Kvalvikholmen og S av Snekkerjoholmen
						2	G	211,5	- 229,1	Til inn på Kråknesodden	
						3	W	229,1	- 247,5	Til 207m NV av Kobbeskjæret stang	
						4	R	247,5	- 75,9	Til 228m N av Postneset	
						5	G	75,9	- 92,0	Til 146m N av Hamlotholmen	
						6	W	92,0	- 98,0	Til 492m S av Tennholmen og S av 2,7m Holmgrunnen	
						7	R	98,0	- 104,4	Til 213m SV av Innerøya	
721500 68	Vestfjordens østside Nordkilkklubben Klubbens SV side	68 09.6922 015 52.2894	Iso WRG 6s	10,4	6-FL/OV	<div>3,38</div> <div>3,14</div> <div>4,94</div>	1	G	342,0	- 6,6	Fra inn ved Kvalvik, - til 109m V-av Kvalneset.
					2	W	6,6	- 19,9	Til 114m Ø-av Snekkerjoholmen,		
					3	R	19,9	- 146,2	Til 111m ØNØ-av Hornskjær båke. MERK: 5,6m grunne i hvit sektor.		
					4	W	146,2	- 152,7	Til 221m V-av Søvikskallen,		
					5	G	152,7	- 159,5	Til kloss av Østre land.		
722000 140	Tysfjorden Korsnes Nesets ø pynt	68 15.2335 016 03.9405		8,1	Lyktehus	<div>4,4</div> <div>4,1</div> <div>6,2</div>	1	G	143,7	- 145,3	Fra 144gr til 116m Ø av jst NØ av herøy
					2	W	145,3	- 163,8	Til 1275m V av Langosholmen		
					3	R	163,8	- 267,4	Til 120m S av Sølvneset		
					4	W	267,4	- 273,0	Til 112m N av Ulvikklubben		
					5	G	273,0	- 281,9	Til 370m N av Skarberg yt lanterne		
					6	W	281,9	- 283,7	Til 130m N av Skarberg yt lanterne		
					7	R	283,7	- 313,1	Til 260m SV av Skarbergneset		
					8	W	313,1	- 316,6	Til klar Ø av Haukøygrunnen		
					9	G	316,6	- 320,3	Til klar V av Haukøygrunnen		
					10	W	320,3	- 333,3	Til 325m Ø av Bessfjordneset		
					11	R	333,3	- 347,4	Til innpå Beisfjordneset		
722100 140	Tysfjorden Bognes På snag N av Bognes	68 13.6900 016 04.5884	FI G 3s	5,2	Lanterne på stativ	<div></div> <div>2,1</div> <div></div>	1	G	0,0	- 360,0	Rundtlysende
722100P 140	Bognes Bognes På molo	68 13.5224 016 04.6097				<div></div> <div></div> <div></div>		W	0,0	- 360,0	
722400 140	Tysfjorden Storjord, nedre Beitsfjorden - Tysfjorden	68 11.7629 016 03.5729	Oc R 6s	9,0	Lanterne på stang	<div>4</div> <div></div> <div></div>	1	R	0,0	- 360,0	
					8,0						
722500 140	Tysfjorden Storjord, øvre Beitsfjorden-Tysfjorden	68 11.7332 016 03.4652	Oc R 6s	15,0	Lanterne på stang	<div>4</div> <div></div> <div></div>	1	R	0,0	- 360,0	Rundtlysende
					0,0						
					Overrett med: 722500 Retning: 233,4 Beskrivelse: Leder mellom Botnøya og StØrjord						
					Overrett med: 722400 Retning: 233,4 Beskrivelse: Leder mellom Botnøya og StØrjord						

Fyrnr. Kartnr.	Område Navn Beliggenhet	Posisjon	Karakter	Lys høyde [m]	Beskrivelse Høyde over grunnen [m]	Lysvidde R G W	Sektor - farge - retning - beskrivelse				
722800 140	Tysfjorden Hundholmen Holmens NØ pynt	68 08.7091 016 13.5898		12,5	Lyktehus 3,0	3.9 3.6 5.5	1	R	82,8	- 150,2	Fra innpå land ved Tjukkskogen til 395m Ø av Beisfjordneset
							2	W	150,2	- 199,6	Til klar V av Haukøygrunnen og Tørrskallen jst.
							3	G	199,6	- 247,5	Til 160m N av Skjerneset
							4	R	247,5	- 330,9	Til nettopp fri Vikneset og 76m V av Nærmeste odde ved Vikneset
							5	W	330,9	- 14,8	Til S over mot Hulløya
723000 140	Tysfjorden Drag På Hamnneset	68 02.9003 016 05.0304	Oc (2) WRG 8s	10,9	FL/NB 3,0	4.1 3.8 5.9	1	G	108,6	- 199,2	Fra inn på land på Drag til 160m Ø av Bjørkeneset
							2	W	199,2	- 233,1	Til 337m NV av Hulløynesgrunnen (1.2m) og klar N av Ørnberget,
							3	R	233,1	- 279,5	Til 66m S av Sørrodden,
							4	W	279,5	- 305,1	Til 207m N av Hellandskjånes.
							5	G	305,1	- 308,2	Til klar 207m N av Ingeborgnes.
724002 140	Tysfjorden Skarberget molo På molohodet	68 13.9889 016 14.1414	Fast R lvs	6,0	LA/NB 3,0	3.4		R	0,0	- 360,0	
724003 140	Tysfjorden Skarberget, indre	68 14.0634 016 14.1430	Iso G 2s	0,0		3		G	0,0	- 360,0	
724005 140	Tysfjorden Skarberget, ytre	68 14.2194 016 14.2524	Q G	6,0		2.9		G	0,0	- 360,0	
724007 140	Tysfjorden Skarberget, midtre	68 14.1018 016 14.1671	Iso G 4s	6,7		3.5		G	0,0	- 360,0	
724102 140	Tysfjorden Lappvikskjær Lappvikskjær	68 14.1532 016 14.6885	FI R 3s	7,0	Lanterne på stang	2		1	R	0,0	- 360,0 Rundtlysende
724500 141	Tysfjorden Storbåen	68 18.4135 016 01.6202			LB	3.5		W	0,0	- 360,0	
725100 141	Ofotfjorden Barøya Øyas NV side	68 21.2312 016 04.8228	Oc (2) WRG 8s	27,5	FL/NB 7,3	10 9.6 12.6	1	R	43,7	- 46,7	Fra innover Barøya godt V av Mortenskallen
							2	W	46,7	- 55,5	Til godt klar SØ av Hammarøygrunnen lysbøye
							3	G	55,5	- 66,3	Til 390m N av Follan stang
							4	W	66,3	- 94,6	Til 293m S av Smellrumpa stang
							5	R	94,6	- 160,7	Til klar Ø av Havnskallen lysbøye og 346m Ø av Hjertholmskallen stang
							6	W	160,7	- 174,0	Til 291m V av vestligste holme ved Bolløystabban
							7	G	174,0	- 230,3	Til 238m SØ av Stabben stang
							8	W	230,3	- 237,7	Til 169m N av Miklebobåen stang
							9	R	237,7	- 241,6	Til 170m S av Spira
							10	W	241,6	- 248,7	Til 260m N av neset ved Merrvika
							11	G	248,7	- 249,3	Til inn på land Ø av lykta - lyset tas bor av landet

Fyrnr. Kartnr.	Område Navn Beliggenhet	Posisjon	Karakter	Lys høyde [m]	Beskrivelse Høyde over grunnen [m]	Lysvidde R G W	Sektor - farge - retning - beskrivelse				
725200 141	Ofotfjorden Revlisøy Øyas Ø pynt	68 20.3603 016 13.0460		6,0	Lyktehus 3,0	3,3 3,1 4,9	1	G	177,0	- 191,0	Fra inn på Svartskjær til 88m Ø av Engelsøyskjær lanterne.
							2	W	191,0	- 194,3	Til 75m V av Lyngøyskjær jst.
							3	R	194,3	- 252,6	Til 132m S av Stor-Buholmen.
							4	W	252,6	- 259,5	Til 182m N av neset på Straumsøya.
							5	G	259,5	- 260,9	Til 138m N av neset på Straumsøya.
725400 141	Ofotfjorden Engelsøy varde Øst av Barøy	68 21.3529 016 13.4388	FI G 3s	6,5	Lanterne på varde	2,1	1	G	0,0	- 360,0	Rundtlysende
725600 141	Ofotfjorden Hamnholmen Vest av Skarstad	68 21.7605 016 15.9528		5,5	Lyktehus 3,5	7,3 6,9 9,6	1	R	342,5	- 356,8	Fra inn på Hamnes til midt mellom jerstengene på Fluen og Buholskjæret.
							2	G	356,8	- 72,3	Til 62m N av Jst på N-Lyngøyskjær
							3	R	72,3	- 87,3	Til 240m N av jst. N om Barøy
							4	W	87,3	- 112,6	Til 215 S av jst på Møkkalassan
							5	G	112,6	- 128,0	Til inn på Tjeldodden ved Paale,
							6	W	128,0	- 165,9	Til 240m av jst V av Skarstad.
							7	R	165,9	- 189,6	Til innpå grunnen ved Skarstadfoten
726000 141	Ofotfjorden, Efjorden Straumskjeret Vest av Hellarneset	68 20.1968 016 16.1232	FI G 3s	2,5	Lanterne på stang	2,1	1	G	0,0	- 360,0	Rundtlysende
726500 141	Ofotfjorden, Efjorden Forrneset NØ på neset i Efjorden	68 18.8774 016 22.0783		3,5	Lyktehus 4,0	3,4 3,1 4,9	1	R	105,4	- 112,8	Fra inn på land ved Gåsøyen til 184m N av Hestneslandet
							2	W	112,8	- 116,0	Til 103m S av jst V av Rødøy
							3	G	116,0	- 128,3	Til 104m S av Kufiskneset
							4	R	128,3	- 292,8	Til 85m S av Haakonsetholmen
							5	W	292,8	- 297,1	Til 116m N av Rettneset
							6	G	297,1	- 299,8	Til inn på Haugenlandet
727000 141	Ofotfjorden Hamnesholmen V for Porsøya	68 25.2840 016 34.8578		11,5	Lyktehus på underbygning 7,0	8,1 7,6 10,5	1	G	57,5	- 73,2	Fra inn på land ved Korshamn til 174m N av Norpynt Migan
							2	W	73,2	- 126,2	Til 315m V av Ramnesodden SV punkt.
							3	R	126,2	- 255,1	Til 175m S av Lilandsgrunnen baake
							4	W	255,1	- 262,4	Til 144m N av Kjeldneset
							5	G	262,4	- 267,0	Til innpå land ved Porsøya
727200 141	Ofotfjorden Kjeldebotn På Rognan	68 24.7933 016 40.4243	Iso WR 6s	4,3	Lyktehus på varde 6,5	3,3 3,1 4,9	1	W	348,0	- 75,0	Fra inn på land ved Skårnes til inn på Kjelde
							2	R	75,0	- 151,3	Til 155m Ø av Kjeldegrunnen stang
							3	W	151,3	- 191,2	Til klar V av Skaarnesgrunnen
							4	R	191,2	- 237,9	Til 237.9°
727400 141	Ofotfjorden Liland Ungsmaløyas S pynt	68 27.9000 016 54.5414		6,5	Lyktehus 4,0	3,8 3,5 5,5	1	G	283,7	- 290,8	Fra inn på Tangvik til 300m S av Tangvik jst.
							2	W	290,8	- 53,9	Til 260m S av Lilandsgrunnen Båke.
							3	R	53,9	- 66,0	Til 515m N av Lilandsgrunnen Båke og klar NØ av 5,5m gr.
							4	W	66,0	- 69,8	Til 98m S av Oddflua jst. og klar av 4.8m grunne. MERK: 6m grunne i sektore
							5	G	69,8	- 77,3	Til 164m N av Oddflu jst.
							6	W	77,3	- 88,5	Til 240m S av Prestskjeret, klar av 2.8m grunne ved land.
							7	R	88,5	- 152,5	Til 174m Ø av Hamnholmen jst.
							8	W	152,5	- 161,4	Til 96m V av jst. ved Rydneset.
							9	G	161,4	- 178,4	Til 178.4°.

Fyrnr. Kartnr.	Område Navn Beliggenhet	Posisjon	Karakter	Lys høyde [m]	Beskrivelse Høyde over grunnen [m]	Lysvidde R G W	Sektor - farge - retning - beskrivelse				
727600 77	Ofotfjorden Skogøya Øyas Ø side	68 29.6248 016 58.3688		5,5	FL 3,0	3,3 3,1 4,9	1	G	163,4	- 177,2	Fra over Skogøya N pynt til 290m Ø av Skogøya NØ pynt
							2	W	177,2	- 193,3	Til 138m V av Gagnlausskjeran (MERK: 5m grunne i denne sektor)
							3	R	193,3	- 222,4	Til 273m SØ av Gagnlausskjeran stang
							4	W	222,4	- 230,5	Til 485m NV av Lille Kvannholmen og klar av 3.2m grunne
							5	G	230,5	- 343,9	Til 325m V av Forraskjeret
							6	W	343,9	- 352,9	Til 1000m Ø av Bårøya og klar Ø av Sennholmen
							7	R	352,9	- 4,9	Til inn på Sennholmsklubben
727700 77	Bogen Sletbakken Sletbakken	68 31.1590 016 57.9128	Iso WRG 2s	7,6	FL/SC 5,7	6,2 6,2 7,7	1	G	255,2	- 303,0	Fra inn mot Bogen til 319m SV av Bergvikneset
							2	W	303,0	- 322,0	Til 466m NØ av Kvannholmen stang
							3	R	322,0	- 344,8	Til 77m V av Gagnlausskjæret stang
							4	W	344,8	- 349,9	Til 186m Ø av Skogøy lykt
							5	G	349,9	- 28,9	Til midt i Øysundet
							6	R	28,9	- 51,8	Til innpå Natokaia (lyset går i mørk ved lagerskuret på kaia)
727800 77	Ofotfjorden Østervik Bogen	68 30.1322 017 04.1761	Oc (2) WRG 8s	5,8	Lyktehus 3,0	4,1 3,8 5,9	1	R	22,6	- 33,3	Fra innover Tangviklandet til klar V av Saltvikgrunnen og 435m V av Forrask
							2	W	33,3	- 45,1	Til klar SØ av Skolten og 800m SØ av sydligste Baarøy.
							3	G	45,1	- 78,8	Til 140m N av Lille Kvannholmen og klar av 5,6m grunne.
							4	R	78,8	- 98,6	Til 705m N av Ganglausskjær jst.
							5	W	98,6	- 108,3	Til 380m S av Bergvikneset.
							6	G	108,3	- 109,1	Til 109.1°.
728200 141	Ofotfjorden Kårholmen Ballangen	68 22.4042 016 54.7632		11,2	Lyktehus 3,0	3,9 3,6 5,6	1	G	129,7	- 163,8	Fra inn på Bøstrand til innpå Bøholmen
							2	R	163,8	- 187,8	Til klar Ø av Bøholmgr. 3,5m og 470m Ø av Buskjær jst.
							3	W	187,8	- 202,1	Til 106m V av Kaarholmgr. jst
							4	G	202,1	- 224,9	Til 104m SØ av Kaarholmgr. jst
							5	W	224,9	- 247,1	Til 295m N av Vidrekøyan og klar N av Skjomgrunnen
							6	R	247,1	- 278,7	Til 146m S av Grønholmskjeret jst. og klar N av Grønholmen
							7	G	278,7	- 289,8	Til 172m S av Basken og klar N av Råna
							8	W	289,8	- 297,6	Til klar N av 0,5m NV av Aaklubben.
							9	R	297,6	- 4,6	Til klar Ø av 2.7m Steingrunnen
							10	G	4,6	- 29,8	Til inn mot Ballsnes
728700 141	Ofotfjorden Fornes På Skredneset	68 27.0175 017 02.8851		21,5	Lyktehus 3,0	3,8 3,5 5,5	1	G	265,3	- 265,9	Fra innpå land Ø av lykten til 92m S av Huggevikneset.
							2	W	265,9	- 86,0	Til 300m S av Lilandsgrunnen båke.
							3	R	86,0	- 91,0	Til 465m N av Lilandsgrunnen båke.
							4	W	91,0	- 94,4	Til 485m av Oddflu jernstang.
							5	G	94,4	- 95,5	Til innpå land V av lykten
728900 142	Ofotfjorden Skjærvikneset Skjomen	68 22.2587 017 14.0874	FI G 3s	5,3	Lanterne på stang 3,0	2,1	1	G	0,0	- 360,0	Rundtlysende
729000 142	Ofotfjorden, Skjomen Trong-Skjomneset V for Grindjorda	68 22.2555 017 14.8563	Oc WRG 6s	7,4	FL/NB 3,0	6,6 6,2 8,8	1	R	342,4	- 346,2	Fra innpå Kongsbakklubben til 136m V av Kongsbakk
							2	W	346,2	- 358,7	Til 81m Ø av Smalneset og klar av Buholmen lanterne
							3	G	358,7	- 136,4	Til 187m Ø av Røsåsnes
							4	W	136,4	- 157,5	Til klar V av Skjomgrunnen
							5	R	157,5	- 167,1	Til klar Ø av Skjomgrunnen

Fyrnr. Kartnr.	Område Navn Beliggenhet	Posisjon	Karakter	Lys høyde [m]	Beskrivelse Høyde over grunnen [m]	Lysvidde R G W	Sektor - farge - retning - beskrivelse				
729200 142	Ofofjorden Buholmen Skjomen	68 19.5231 017 15.3191	FI R 3s	5,0	Lanterne på stang 2,3	2,2 	1	R	0,0	- 360,0	Rundtlysende
729300 142	Ofofjorden, Skjomen Aspelund Ved Berglund i Skjomenfj.	68 17.0454 017 22.4126		6,0	Lyktehus 3,5	5.1 4.8 7	1	R	334,1	- 15,3	Fra inn på land v/Nordgaard, - Til 65m V-av Rennese
							2	W	15,3	- 20,4	Til 104m Ø-av Tømmerneset,
							3	G	20,4	- 117,0	Til 142m N-av Ytre Vika,
							4	W	117,0	- 129,6	Til 106m S-av Karvenes,
							5	R	129,6	- 135,1	Til inn på land ves Tømmervika.
729700 142	Ofofjorden Narvik Narvik	68 25.5743 017 21.3837	Oc WRG 6s	7,3	Lyktehus på søyle 6,0	2 1,9 3,2	1	R	77,0	- 82,8	Fra inn på Ankenesstranden til klar av Skjomgrunnen
							2	W	82,8	- 100,8	Til 278 m S av Skredneset
							3	G	100,8	- 134,2	Til inn på land ved Segelneset
							4	W	134,2	- 208,5	Til 247 m NV av Kvitvikskjæret stang
							5	R	208,5	- 256,7	Til enden av PIR 3-4, klar av land
							6	W	256,7	- 266,4	Til inn på PIR 1
							7	G	266,4	- 295,7	Til inn på Ankeneset
7297CP 142	Narvik	68 25.6663 017 25.3162	Fast R lvs	0,0	 0,0	0.5 		R	0,0	- 360,0	
729800 142	Narvik Ytre Vrakbøye	68 25.5470 017 22.8014	FI (2) W 5s	0,0	Lysbøye 0,0	 	1	W	0,0	- 360,0	Rundtlysende
729900 142	Narvik Indre Vrakbøye	68 25.2141 017 23.9817	FI (2) W 5s	0,0	LB/PC/HV 0,0	 	1	W	0,0	- 360,0	Rundtlysende
730000 142	Ofofjorden Øyjord Rombaken	68 27.9461 017 29.6699	Iso R 4s	6,0	Lanterne på stang 3,0	2,6 	1	R	0,0	- 360,0	Rundtlysende
7300AP 142	Herjangsfjorden Hamnvik	68 32.0330 017 34.3770		0,0	 0,0	0.5 		R	0,0	- 360,0	
							Overrett med: 7300BP Retning: 85,2 Beskrivelse:				
7300BP 142	Herjangsfjorden Hamnvik	68 32.0297 017 34.2700		0,0	 0,0	0.5 		R	0,0	- 360,0	
							Overrett med: 7300AP Retning: 85,2 Beskrivelse:				

Fyrnr. Kartnr.	Område Navn Beliggenhet	Posisjon	Karakter	Lys høyde [m]	Beskrivelse Høyde over grunnen [m]	Lysvidde R G W	Sektor - farge - retning - beskrivelse				
731000 77	Ramsund Ramsund Sundets østside	68 28.3594 016 31.6098		8,3	Lyktehus	4,4	1	G	10,4	- 23,6	Fra inn på land ved Seljevika til klar av grunnene ved Ramnesodden
					6,5	4,1	2	W	23,6	- 25,3	Til klar Ø av slaggrunnen S av Vargnes og 495m SØ av Breivikneset jst.
						6,2	3	R	25,3	- 150,5	Til 265m NØ av Tjeldøylandet
							4	W	150,5	- 160,7	Til kaiene v/Ramsund orlogsstasjon og 270m SV av Melsbøneset
							5	G	160,7	- 171,8	Til innpå Melsbøneset
731100 77	Ramsund Søre Rambøeskjæret Sundets V side	68 29.8644 016 28.6329	Oc (2) WRG 8s	4,0	FL/SC	3,2	1	G	112,0	- 125,0	Fra inn på land til 32m SV Rambøeskjæret LA
					6,0	2,9	2	R	125,0	- 296,8	Til 120m av kaihjørnet Ramsund kai og 135m S av Rambøyra stang
						4,7	3	W	296,8	- 311,8	Til 260m Ø av landet sør av lykta
							4	G	311,8	- 333,4	Til inn på landet ved Middagsneset
731201 77	Ramsund Rambøeskjæret Østsidan av sundet	68 30.1837 016 27.4712	Iso G 2s	4,4	LA+IB/NB		1	G	0,0	- 360,0	Rundtlysende
						3,9					
731302 77	Ramsund Helle S av brua	68 30.3514 016 27.0345	Iso R 2s	3,8	LA+IB/NB	3,2	1	R	0,0	- 360,0	Rundtlysende
731402 77	Ramsund Ramsund bru, V Ramsund vestre brukar	68 30.4096 016 26.9205	Fast R lys	4,0	LA+IB/NB	3,4	1	R	0,0	- 360,0	Rundtlysende
731403 77	Ramsund Ramsund bru, Ø Ramsund bru	68 30.4183 016 26.9632	Fast G lys	4,0	LA+IB/NB	4,2	1	G	0,0	- 360,0	Rundtlysende
731602 77	Ramsund Spannbogstraumen, V N av brua	68 30.4301 016 26.8848	Iso R 2s		LA+IB/NB	3,2	1	R	0,0	- 360,0	Rundtlysende
731801 77	Ramsund Straumsneset N av Ramsund bru	68 30.5401 016 26.8655	Iso G 2s	4,0	LA+IB/NB	3,9	1	G	0,0	- 360,0	Rundtlysende
732000 77	Ramsundet Sandnesskjæret Sundets v side	68 30.8541 016 27.1913		4,0	Lyktehus på stativ	1,31	1	G	193,7	- 208,1	Fra Pynten på Sandneset, til klar SØ av 5m kurve v/Mølnneset
						1,21	2	W	208,1	- 212,7	Til klar NV av 5m kurve v/Salbuneset
					8,0	2,15	3	R	212,7	- 23,1	Til 20m NV av Straumsneset lanterne
							4	W	23,1	- 36,7	Til 146m SØ av Finneset
							5	G	36,7	- 49,6	Til innover land v/Finneset
732102 77	Ramsund Sandneset Sundets v side	68 31.6603 016 27.7087	Iso R 4s	3,0	LA+IB/NB	3,3	1	R	0,0	- 360,0	Rundtlysende
732202 77	Ramsund Sandnesøra Sundets v side	68 31.7988 016 27.3451	Iso R 2s	4,0	LA+IB/NB	3,2	1	R	0,0	- 360,0	Rundtlysende

Fyrnr. Kartnr.	Område Navn Beliggenhet	Posisjon	Karakter	Lys høyde [m]	Beskrivelse Høyde over grunnen [m]	Lysvidde R G W	Sektor - farge - retning - beskrivelse				
732301 77	Ramsund Ormtunga Sundets ø side	68 32.2084 016 25.9447	Q G	4,4	Lanterne på stang 0,0	<div><div></div><div>3,3</div><div></div></div>	1	G	0,0	- 360,0	Rundtlysende
732800 77	Ramsund Stokkøyrenna, nedre	68 32.3303 016 25.2152	Iso W 2s	8,4	Lanterne på stativ 0,0	<div><div></div><div>6,2</div><div></div></div>	1	W	0,0	- 360,0	
							Overrett med: 732900 Retning: 193,2 Beskrivelse: Overrettlinjen leder midt i Stokkøyrenna				
732900 77	Ramsund Stokkøyrenna, øvre	68 32.2858 016 25.1867	Oc W 6s	14,5	Lanterne på stang 3,5	<div><div></div><div>6</div><div></div></div>	1	W	193,2	- 196,0	
							Overrett med: 732800 Retning: 193,2 Beskrivelse: Overrettlinjen leder midt i Stokkøyrenna				
733002 77	Ramsund Stokkøyrenna, SV V av Stokkøya	68 32.5452 016 25.3045	Fast R lvs	3,5	LA+IB/NB 0,0	<div><div></div><div>3,4</div><div></div></div>	1	R	0,0	- 360,0	Rundtlysende
733102 77	Ramsund Stokkøyrenna, NV V av Stokkøya	68 32.6150 016 25.3521	FI R 3s	3,5	LA+IB/NB 7,0	<div><div></div><div>2,8</div><div></div></div>	1	R	0,0	- 360,0	Rundtlysende
733201 77	Ramsund Stokkøyrenna, SØ V av Stokkøya	68 32.5477 016 25.3662	Iso G 2s	4,0	LA+IB/NB 0,0	<div><div></div><div>3,9</div><div></div></div>	1	G	0,0	- 360,0	Rundtlysande
733600 0	Lødingen Lødingen havn indre I innløpet til Lødingen havn	68 24.7865 016 00.2412	Fast lys yellow	3,0	3 beinet dykdalb med IB	<div><div></div><div></div><div></div></div>					
733700 141	Lødingen Lødingen havn, Ø Utenfor innløpet til Lødingen havn	68 24.8405 016 00.3327	Iso R 2s	4,7	Lanterne på stativ	<div><div></div><div>5,4</div><div></div></div>	1	R	0,0	- 360,0	Rundtlysende rød
733800 141	Lødingen Lødingen havn, V Utenfor innløpet til Lødingen havn	68 24.8406 016 00.2904	Iso G 2s	4,5	Lanterne på 3 benet dykd*	<div><div></div><div>5,5</div><div></div></div>	1	G	0,0	- 360,0	Rundt lysende grønn
734000 141	Vestfjorden Lødingen På Hjertholmen	68 24.7167 016 00.5618	Oc WRG 6s	22,0	FL/NB 6,0	<div><div>9,02</div><div>8,58</div><div>11,52</div></div>	1	R	165,4	- 207,1	Fra Ø av Olagrunnen til 344m Ø av Lille Falken varde.
							2	W	207,1	- 215,0	Til 151m V av Rotnesodden.
							3	G	215,0	- 231,9	Til 213 m S av Nebban jst.
							4	W	231,9	- 233,9	Til 131 m N av Steinbitskjær jst.
							5	R	233,9	- 246,8	Til N av Skaten jst.
							6	G	246,8	- 254,1	Til inn på Tjeldnes.
							7	R	254,1	- 306,8	Til 281 m S av Møkkalassene jst.
							8	W	306,8	- 345,1	Til inn på Barøy.
							9	R	345,1	- 356,6	Til 556 m V av Langosodden og klar av Storebåen LB.
							10	W	356,6	- 24,5	Til 190m Ø av jernsøyle ved Rotvær.
							11	G	24,5	- 43,6	Til inn over Fenesbukta.

Fyrnr. Kartnr.	Område Navn Beliggenhet	Posisjon	Karakter	Lys høyde [m]	Beskrivelse Høyde over grunnen [m]	Lysvidde R G W	Sektor - farge - retning - beskrivelse				
734100 141	Tjeldsund Havnskallen Lødingen	68 25.0536 016 00.9276	FI (2) W 5s		LB 0,0	 1.6	1	W	0,0	- 360,0	Rundtlysende
734300 69	Tjeldsund Leiskjær I leden N av Rotvær	68 22.9985 015 56.5541	FI R 3s	5,9	Lanterne på varde 5,0	5.9 	1	R	0,0	- 360,0	Rundtlysende
734500 69	Vestfjorden-Tjeldsundet Rotvær På Fugløya	68 22.0697 015 56.6898	Oc WRG 6s	21,5	Lyktehus på søyle 12,0	10.2 9.7 12.8	1	G	207,9	- 212,9	Fra inn over Hjertholmen til 188 m Ø av Hjertholmskallen stang
							2	W	212,9	- 219,0	Til 242 m V av Havskjæran varde
							3	R	219,0	- 257,4	Til 231 m S av Tjeldodden
							4	W	257,4	- 320,7	Til 357 m SV av Langosholmen ved Barøyodden
							5	R	320,7	- 335,4	Til klar SVm av Storbåen LB
							6	W	335,4	- 43,2	Til S av Hammarøygrunnen LB og 804 m SØ av ytterste Vadholmen
							7	R	43,2	- 54,8	Til 172 m SØ av Alpøya
							8	G	54,8	- 100,5	Til 191 m S av Rakkfallan stang. Lyset delvis skjermet av Store Rotvær
							9	R	100,5	- 119,3	Til inn over Rakkfallneset.
734700 69	Kanstadfjorden Kvaløyskjæret Sør av Kvaløy	68 24.6842 015 51.1559	FI R 3s	5,5	Lanterne på stang	2.2 	1	R	0,0	- 360,0	Rundtlysende
734900 69	Kanstadfjord Svendsgam På Aspeneset	68 24.5142 015 46.8770		4,8	Lyktehus 4,5	3.9 3.6 5.5	1	G	305,5	- 335,5	Fra innpå Svendsgam til 120m V av jst V av S-gam og klar V av Rakkefallan
							2	W	335,5	- 1,1	Til 246m Ø av Rindbøtversjeret Sydlige jst
							3	R	1,1	- 73,0	Til innpå land ved Sneisa
735500 69	Kanstadfjorden Rinøy På øya's N-spiss	68 22.6468 015 45.5346		7,0	4-FL/NB 6,0	8.06 7.64 10.46	1	G	82,4	- 91,2	Fra V-av Hestøya, til inn på havna mellom jernstenger, 61m S av Kobbskjæret.
							2	R	91,2	- 121,3	Til inn på land V-av Dalheim.
							3	G	121,3	- 195,3	Til 132m Ø-av Hysskjærene
							4	R	195,3	- 228,6	Til 288m SØ-av Kvaløyskjæret lanterne og S- klar av 4m Erikstadnesgrunnen.
							5	W	228,6	- 230,6	Til 341m N-av Hamnskjæret jernstang.
							6	G	230,6	- 275,9	Til 181m S-av Rakkfallan jernstang.
							7	R	275,9	- 287,1	Til 297m S-av Smellruppen jernstang, S-av Rotværret.
							8	W	287,1	- 331,4	Til 1039m Ø-av nordligste Rindbøtverrskjæran jernstang.
							9	R	331,4	- 335,1	Til 335.1 grader.
736000 69	Kanstadfjord Kjeøy På Skipøyholmen	68 19.3923 015 39.8115	Iso WRG 6s	10,5	4-FL/SC 3,0	3.87 3.58 5.55	1	G	217,5	- 260,2	Fra inn på Einangen til 378m S av Tverrskjæran varde
							2	W	260,2	- 269,4	Til 168m N avLatmannsbåen jernstang
							3	R	269,4	- 303,1	Til midt på Kjeøya
							4	G	303,1	- 324,1	Til 134m Ø av Nordre Leiskjæran jernstang
							5	R	324,1	- 5,1	Til inn på Stranda.
736500 69	Smitskjærleia Skarvhausen Store Skarvhausens ø pynt	68 18.1204 015 39.6689	Iso WRG 6s	15,8	4-FL/OV 3,0	4.12 3.83 5.89	1	G	238,0	- 241,5	Fra inn over Rotvær til 529m S av Smellrumpa jernstang.
							2	W	241,5	- 326,2	Til 350m N av Follan jst.
							3	R	326,2	- 36,9	Til 356m V av Meffjordbåen båke
							4	W	36,9	- 44,5	Til 184m S av Alpøya
							5	G	44,5	- 96,8	Til S av Brøran

Fyrnr. Kartnr.	Område Navn Beliggenhet	Posisjon	Karakter	Lys høyde [m]	Beskrivelse Høyde over grunnen [m]	Lysvidde R G W	Sektor - farge - retning - beskrivelse				
736800 69	Smitskjærleia Svartoksen Offersøy	68 18.1753 015 37.8490	Q W	6,0	Lanterne på varde	<div><div></div><div></div><div>3,4</div></div>	1	W	0,0	- 360,0	Rundtlysende
737000 69	Smitskjærleia Seingen Smidtskjærleden, NØ av Svellingen	68 18.6780 015 30.5904	Iso WRG 4s	9,5	Lyktehus på søyle 8,2	<div><div></div><div></div><div>5,7</div></div>	1	R	147,9	- 178,8	Fra over Svartskjærene til 123m V av Blåskjærene lanterne
							2	G	178,8	- 285,3	Til 417m S av Svartoksen
							3	W	285,3	- 291,5	Til 327m N av Follan stang
							4	R	291,5	- 316,8	Til inn over Alpøyskjærene
737300 69	Smitskjærleia Smitskjær På N-skjær	68 19.2127 015 30.2263		11,9	Lyktehus på varde 3,0	<div><div></div><div></div><div>4,6</div></div>	1	R	104,9	- 112,1	Fra 104.9° til 155m N av Stor Ausskjær klubben.
							2	W	112,1	- 128,7	Til 86m S av Svinøy.
							3	G	128,7	- 160,5	Til 185m Ø av Hustadneset.
							4	W	160,5	- 173,0	Til 164m V av nes Vestbygden.
							5	R	173,0	- 321,5	Til 104m S av Seljeskjæran jst.
							6	W	321,5	- 328,3	Til 144m Ø av Heggstadstabben jst. MERK: 4,5m grunne i denne sektor.
							7	G	328,3	- 343,4	Til 343.4°.
737500 69	Smitskjærleia Blåskjæråen	68 19.2687 015 30.7463	Q R	3,0	Lanterne på stang	<div><div></div><div></div><div></div></div>	1	R	0,0	- 360,0	Rundtlysende
738400 69	Øksfjorden Vesterstraumen bru Lødingen, Lofoten	68 27.5488 015 30.2893			Kvitt fastlys u bru sentr	<div><div></div><div></div><div></div></div>		W	0,0	- 360,0	
738500 69	Øksfjorden Håkjerringholmen N for Selsøya	68 20.5003 015 17.7063		25,0	Lyktehus 3,0	<div><div></div><div></div><div>5,4</div></div>	1	G	48,2	- 51,3	Fra 048.1° til klar av Store Spenningen og 480m V av Ravskjæran.
							2	W	51,3	- 68,4	Til 132m S av holme ved Myrvik.
							3	R	68,4	- 143,9	Til 110m Ø av Klubben.
							4	W	143,9	- 193,1	Til 155m SV av Halvardsøya.
							5	G	193,1	- 207,1	Til midt i innløpet til Hallvardsøya og 162m Ø av Hallvardøya.
							6	R	207,1	- 275,5	Til 180m S av Svinøy.
							7	W	275,5	- 280,2	Til 136m N av Store Ausskjærklubben.
							8	G	280,2	- 283,0	Til 283°.
738600 69	Øksfjorden Forneset Forneset	68 23.8309 015 23.9593	Iso WRG 6s	4,2	FL/SC 4,0	<div><div></div><div></div><div>5,6</div></div>	1	G	37,3	- 41,0	Fra inn på land til 85m Ø av stang S av Forø
							2	R	41,0	- 57,3	Til 134m NV av stangen 1m flu Halvardsø
							3	W	57,3	- 84,0	Til 96m S av holme ved Langneset. 7m grunne S av Haugneset i hvit sektor
							4	G	84,0	- 158,7	Til 80m Ø av liten holme på Vikpollens vestside
							5	W	158,7	- 161,1	Til 76m V av nes Vikpollens østside
							6	R	161,1	- 209,5	Til 65m Ø av Bjerknesholmen
							7	W	209,5	- 211,0	Til 120m V av Høistakkskjær stang
							8	G	211,0	- 214,1	Til 182m Ø av Høistakkskjær stang
							9	W	214,1	- 216,9	Til 160m V av nes ved Husjorda
							10	R	216,9	- 226,0	Til inn på land Forneset
738700 69	Øksfjorden Hundsnesodden N av Risvær	68 18.8032 015 10.6224	FI R 3s	19,9	Lanterne på stang	<div><div></div><div></div><div></div></div>		R	0,0	- 360,0	

Fyrnr. Kartnr.	Område Navn Beliggenhet	Posisjon	Karakter	Lys høyde [m]	Beskrivelse Høyde over grunnen [m]	Lysvidde R G W	Sektor - farge - retning - beskrivelse				
738800 69	Øksfjorden Holandshamn N av Risvær, på Hysskjær	68 17.8528 015 06.3053		8,6	Lanterne på varde 7,5	<div><div></div><div>1,9</div><div></div></div>	1	G	0,0	- 360,0	Rundtlysende
739000 69	Øksfjorden Årsteinen På Bustleivholmen	68 16.8291 015 04.2332		9,8	Lyktehus 3,0	<div><div>8</div><div>7,6</div><div>10,4</div></div>	1	R	224,2	- 231,2	Fra inn på land v/ Årsteinfoten til 130m Ø av Hundsneset lanterne.
							2	W	231,2	- 234,3	Til 136m NV av Store Spenningen.
							3	G	234,3	- 300,2	Til 94m S av jst. i innløpet til Risvær.
							4	R	300,2	- 44,8	Til 260m V av Flagflua jernbaake.
							5	W	44,8	- 46,8	Til 185m SØ av Værholmen lanterne og klar NV av Værholmskallen.
							6	G	46,8	- 55,9	Til inn over landet ved Hyshanka.
739200 69	Risvær Lysøskjæret I Svellingleden	68 17.6118 015 21.4548		9,9	Lyktehus på søyle 8,7	<div><div>3,7</div><div>3,4</div><div>5,4</div></div>	1	R	270,2	- 350,1	Fra 78m S av Little Lysø Varde, og fri S av Sandøy til 460m V av Brøran.
							2	G	350,1	- 6,7	Til 175m V av Matsskjærene.
							3	W	6,7	- 7,8	Til 128m Ø av nordre Skarvhausen.
							4	R	7,8	- 24,9	Til 166m V av Skarvhausen og klar av Kvitbarden.
							5	G	24,9	- 101,6	Til 84m S av østre Vardøyene jernstang.
							6	R	101,6	- 135,2	Til Ø av 1,8m grunnen NV av fyrlampen.
							7	G	135,2	- 270,2	Til 78m S av Little Lysø Varde, førstnevnte grense.
739400 69	Risvær Risvær Seingsdragets S-pynt	68 16.5458 015 09.2707	Oc (2) WRG 8s	8,5	Lyktehus på søyle 7,0	<div><div>3,4</div><div>3,2</div><div>5</div></div>	1	G	245,9	- 252,5	Fra kloss N av Spekkholmen til 174m N av Mellom-Skiftingen
							2	R	252,5	- 350,2	Til 1118m Ø av Nordre Valværholmen
							3	W	350,2	- 353,7	Til 993m Ø av Nordre Valværholmen
							4	G	353,7	- 359,6	Til 747m Ø av Nordre Valværholmen
							5	W	359,6	- 6,8	Til 437m Ø av Nordre Valværholmen
							6	R	6,8	- 74,2	Til 82m S Ankerskjæret
							7	G	74,2	- 81,4	Til 83m N Ankerskjæret
							8	R	81,4	- 114,1	Til midt inn på Svinøya
739500 69	Risvær Vardeskjæret Ved Risvær	68 16.3954 015 07.2733	Q G	6,0	Lanterne på stang	<div><div></div><div>1,9</div><div></div></div>	1	G	0,0	- 360,0	Rundtlysende
739600 69	Risvær Søre Ravskjær Ved Risvær	68 16.4438 015 06.5241	Q R	4,5	Lanterne på stang	<div><div>2</div><div></div><div></div></div>	1	R	0,0	- 360,0	Rundtlysende
739800 69	Raftsund Værholmen Ved Aarsteinen	68 15.2938 014 59.4139	FI W 3s	5,9	Lanterne på stang	<div><div></div><div></div><div>3,7</div></div>	1	W	0,0	- 360,0	Rundtlysende
741000 69	Raftsund Ulvågsundet Store Molla Ø side	68 17.3108 014 57.8069		14,5	Lyktehus 3,0	<div><div>4,7</div><div>3,5</div><div>5,4</div></div>	1	R	175,0	- 182,7	Fra inn på Penkneset til klar Ø av Pinkholmen
							2	W	182,7	- 188,1	Til 300m V av Digermulen lykt.
							3	G	188,1	- 350,0	Til 225m V av Værholmen og klar Værholmskallen
							4	R	350,0	- 6,1	Til 425m V av Vesthallen varde
							5	W	6,1	- 19,6	Til 200m Ø av Andklakken
							6	G	19,6	- 21,3	Til innover land sør av lykten

Fyrnr. Kartnr.	Område Navn Beliggenhet	Posisjon	Karakter	Lys høyde [m]	Beskrivelse Høyde over grunnen [m]	Lysvidde R G W	Sektor - farge - retning - beskrivelse				
741200 69	Raftsund Digermulen Nordklubbens V-side	68 18.9202 014 58.8700	Oc WRG 6s	23,5	4-FL/NB 3,5	8.06 7.64 10.46	1	G	7,1	- 7,6	Fra land ved Digermulen - til 1059m V-av Værholmen.
							2	W	7,6	- 71,6	Til 274m N av Litl-Slåtholmen.
							3	R	71,6	- 82,4	Til 107m N-av Slåtholmen jernstang.
							4	W	82,4	- 182,9	Til 181m V-av Brakøyskjærene
							5	R	182,9	- 205,1	Til midt i innløpet av Lauksund, 167m av V- av Skipholmen.
							6	G	205,1	- 210,9	Til 66m Ø-av Skipholmen.
							7	W	210,9	- 213,9	Til 175m V-av Langnesodden
							8	R	213,9	- 218,6	Til inn på Kjellarneset.
741400 69	Raftsund Ulvøy, Ø-pynt På Ulvøy østpynt	68 21.6159 015 02.5205	FI R 3s	7,0	Lanterne på stang	2,2	1	R	0,0	- 360,0	Rundtlysende
741500 69	Raftsund Rognholmene Søre holmes vestkant	68 22.1077 015 03.4145	Oc (2) WRG 8s	10,0	FL/NB 3,0	6.2 5.8 8.3	1	G	6,3	- 13,9	Fra inn på land ved Finnkjerka - Til V av Finnjerksanden
							2	W	13,9	- 24,4	Til 101m Ø-av Skipsholmen
							3	R	24,4	- 84,5	Til midt i Svartsundet, 236 m S av Kobbsteinan stang
							4	G	84,5	- 204,2	Til 137m Ø-av Hysbergan
							5	W	204,2	- 208,7	Til 111m V-av Raften lanterne
							6	R	208,7	- 211,1	Til V-av Svineset.
741530 0	Raftsundet Rognholmene V-side På Rognholmens vestside	68 22.0920 015 03.3643	Fast lys yellow	5,0	Indirekte belysning 3,0						
741601 69	Raftsundet Raften Raftøra	68 23.9811 015 06.3890	Iso G 2s		HIB på stang	3.9	1	G	0,0	- 360,0	Rundtlysende
741602 69	Raftsundet Fallet Fallneset	68 23.8092 015 05.6244	Iso R 2s		HIB på stang	3.2	1	R	0,0	- 360,0	Rundtlysende
741800 69	Raftsund Raftsund På Vassneset	68 24.9442 015 07.8118	Oc WRG 6s	4,2	FL/IB/NB 6,0	6.4 6 8.6	1	G	198,2	- 199,2	Fra inn på land v/ Nilsvika. - Til 56m Ø-av Olsanes stang.
							2	W	199,2	- 203,1	Til 95m V-av Nordholmgrunnen LA
							3	R	203,1	- 212,9	Til 54m V av Åsnes klar 1,5m grunne ved Nordholmen
							4	G	212,9	- 26,9	Til inn på Raftøra
							5	R	26,9	- 30,8	Til 85m V-av Rognholmen
							6	W	30,8	- 32,9	Til 95m SØ av Ravnklubben.
							7	G	32,9	- 39,5	Til inn på land N av Fallet.
741952 69	Raftsundet Strømhella Trangstraumen	68 24.7914 015 07.6438	FI R 5s	1,5	Lysbøye	3.1	1	R	0,0	- 360,0	Rundtlysande
742000 69	Raftsund Trangstrømmen Raftsundets ø side	68 24.8407 015 08.0212	Iso W 2s	6,5	Lanterne på stang	7.2	1	W	0,0	- 360,0	Rundtlysende
742200 69	Raftsund Nordholmgrunnen Nordholmen sv side	68 25.8299 015 08.9821	FI G 3s	6,3	Lanterne på stativ 8,0	6.3	1	G	0,0	- 360,0	Rundtlysende

Fyrnr. Kartnr.	Område Navn Beliggenhet	Posisjon	Karakter	Lys høyde [m]	Beskrivelse Høyde over grunnen [m]	Lysvidde R G W	Sektor - farge - retning - beskrivelse				
742400 69	Raftsund Steinbakken Sundets ø side	68 27.1776 015 11.5651	Oc (2) WRG 8s	3,8	6-FL/NB	6,18	1	G	27,8	- 30,2	Fra inn på Åsneset til 55 m V-av Åsneset
					3,0	5,81	2	R	30,2	- 36,9	Til 92 m NV-av Nordholmen.
						8,33	3	W	36,9	- 41,3	Til 104 m SØ-av nordligste jernstang v/Nilsvik.
							4	G	41,3	- 189,2	Til 92 m Ø-av Kjuklingan
							5	W	189,2	- 192,7	Til 60 m V-av Seiholmen.
							6	R	192,7	- 198,7	Til inn på Gunnarskjåen.
742602 69	Raftsund Gunnarbåten På baa N av Gunnarbåten varde	68 27.6602 015 11.7337	FI R 3s			3,1	1	R	0,0	- 360,0	Rundtlysende
7426BP 69	Raftsundet Raftsundet bru, Ø på brukart, østside	68 27.3941 015 11.7908	Fast G lys					G	0,0	- 360,0	
7426CP 69	Raftsundet Raftsundet bru, senter i bruspenet	68 27.4215 015 11.5992	Fast W lys					W	0,0	- 360,0	
742700 69	Raftsund Seiholmen Holmens V pynt	68 28.3474 015 12.3830	Q G	6,7	Lanterne på stang	1,9	1	G	0,0	- 360,0	Rundtlysende
742902 69	Raftsund Kjuklingen Kjuklingskjæret	68 28.1675 015 11.8607	Q R	6,6	LA+IB/NB	2,7	1	R	0,0	- 360,0	Rundtlysende
					7,0						
742910 0	Hanøyvågen Trollholmen Trollholmens s-side	68 28.2566 015 11.7468	Fast lys yellow		Indirekte belysning						
744000 69	Molldøra Indre Våtvikneset SØ-innseiling	68 12.9781 014 49.7426	Iso WRG 6s	11,9	FL/SC	3,8	1	G	112,7	- 128,0	Fra V-av Vikanholman til 54m NØ-av Vikanholman
					4,0	3,5	2	W	128,0	- 146,6	Til 84m SV av Reinskallen stang
						5,4	3	R	146,6	- 204,7	Til mellom Ø-av Stampen LA og V-av Soten FL
							4	G	204,7	- 274,3	Til S-av12m Langgrunnen
							5	W	274,3	- 285,2	Til N-av Rødstavene
							6	R	285,2	- 311,9	Til S-av Rødstavene
							7	W	311,9	- 330,4	Til 91m Ø-av Rævskjærrodden
							8	G	330,4	- 340,3	Til Rævskjærrodden.
744100 69	Molldøren Soten Ved Brettesnes	68 13.4935 014 50.5440	Oc (3) WRG 12s	7,0	FL/SC	3,4	1	W	202,8	- 212,0	Hvit fra 27m Ø av kaia i Brettnes til V av landet i Krabbvåg.
					6,0	3,1	2	R	212,0	- 294,9	Til mellom nordre Kallskjær(Krabbungan) og Nakkbåen
						4,9	3	G	294,9	- 327,5	Til 100m V av Kallskjær.
							4	W	327,5	- 337,6	Til 100m Ø av Draugen lanterne
							5	R	337,6	- 358,7	Til 97m V av Draugen lanterne
							6	G	358,7	- 29,5	Til 102m Ø av Stampen lanterne
							7	R	29,5	- 94,5	Til 78m N av Reinskallen stang og S av Salttynna og Kjeppsøyholman
							8	G	94,5	- 202,8	Til førstnevnte grense.

Fyrnr. Kartnr.	Område Navn Beliggenhet	Posisjon	Karakter	Lys høyde [m]	Beskrivelse Høyde over grunnen [m]	Lysvidde R G W	Sektor - farge - retning - beskrivelse				
744300	Moldøra Husholmen Holmens N pynt	68 13.6398 014 46.7368	Oc (2) WRG 8s	8,5	FL/SC	3.6	1	G	76,0	- 103,6	Fra 183m S av Neverøya varde til 230m N av Oddøya.
					3,0	3.4	2	R	103,6	- 122,9	Til N av Kjepsøyflu lysbøye.
						5.3	3	W	122,9	- 131,8	Til 350m SV av Haversandgrunnen stang
							4	G	131,8	- 157,0	Til 149m SV av Kariskjæret.
							5	R	157,0	- 276,1	Til mellom Salttynna og Reinskallen stang
							6	G	276,1	- 289,5	Til 73m S av Draugen.
							7	W	289,5	- 292,8	Til 54m N av Vikanholman.
							8	R	292,8	- 298,0	Til inn over Vikanholman.
744402	Moldøra Moldøra Sør av Kjefsøyflu	68 13.6562 014 47.0593	FI R 3s		LB	4.2	1	R	0,0	- 360,0	Rundtlysende
					0,0						
744501	Moldøra Kjefsøy SV av Kjepsø	68 13.8192 014 45.8705	FI G 3s		LB	3.6	1	G	0,0	- 360,0	Rundtlysende
744600	Moldøra Kjefsøyflu V av Kjepsø	68 13.8671 014 46.1667		6,0	Lanterne på varde		1	W	0,0	- 360,0	Rundtlysende
						3.4					
744700	Moldøra Draget Nord på holmen	68 13.8361 014 43.0778	FI G 3s	12,2	Lanterne på stang	2.1	1	G	0,0	- 360,0	Rundtlysende
745000	Øyhellesund Langholmen Oddvær	68 15.3315 014 44.7394	Oc (2) WRG 8s	5,5	FL/SC	3.3	1	G	213,4	- 219,0	Fra inn på land ved Bonsteinen til 63m Ø av Bonsteinen.
					7,0	3	2	W	219,0	- 222,8	Til 79m V av Sædingsholmen
						4.8	3	R	222,8	- 17,7	Til V av Folkebåen
							4	W	17,7	- 38,3	Til 100m Ø av Sjurboerne varde
							5	G	38,3	- 51,5	Til SØ av Kvalbaken LA
745102	Øyhellesund Øyhellesund, 1 V-siden nr. 1 sørfra	68 17.5374 014 50.7603	Oc R 6s	5,4	Lanterne på stativ m/ind*	2.5	1	R	0,0	- 360,0	Rundtlysende
					10,4						
745204	Øyhellesund Øyhellesund, 2 Vestsiden nr. 2 sørfra	68 17.6440 014 50.9723	Iso R 2s	5,3	Lanterne på stativ m/ind*	2.5	1	R	0,0	- 360,0	Rundtlysende
					9,4						
745303	Øyhellesund Øyhellesund, 4 Ø-side nr. 1 sørfra	68 17.5199 014 50.7929	Oc G 6s	11,0	Lanterne på stativ m/ind*	2.4	1	G	0,0	- 360,0	Rundtlysende
					5,2						
745305	Øyhellesund Øyhellesund, 5 Ø-siden nr. 2 sørfra	68 17.6257 014 51.0056	Iso G 2s	5,0	Lanterne på stang m/indi*	2.4	1	G	0,0	- 360,0	Rundtlysende
745306	Øyhellesund Øyhellesund, 3 V-siden nr. 3 sørfra	68 17.6968 014 51.1406	Oc R 6s	6,3	Lanterne på stativ m/ind*	2.5	1	R	0,0	- 360,0	Rundtlysende
					11,8						
745307	Øyhellesund Øyhellesund, 6 Ø-siden nr. 3 sørfra	68 17.6729 014 51.1491	Oc G 6s	5,1	Lanterne på stativ m/ind*	2.4	1	G	0,0	- 360,0	Rundtlysende

Fyrnr. Kartnr.	Område Navn Beliggenhet	Posisjon	Karakter	Lys høyde [m]	Beskrivelse Høyde over grunnen [m]	Lysvidde R G W	Sektor - farge - retning - beskrivelse				
745400 69	Øyhellesund Kvalvikskjæret Øst i Øyhellesund	68 18.0956 014 52.0553	Oc G 6s	4,3	Lanterne på stang	<div><div></div><div>2,4</div><div></div></div>	1	G	0,0	- 360,0	Rundtlysende
746000 73	Austnesfjorden Følstadklubben På NV-enden av klubben	68 16.7289 014 42.9476	Iso WRG 6s	15,8	FL/SC 3,0	<div><div>3,8</div><div>3,5</div><div>5,4</div></div>	1	R	8,3	- 17,7	Fra 139m V-av Storbåen stang. til 190m V-av Sjurdbåen stang
							2	W	17,7	- 21,7	Til 126m Ø-av Helleodden
							3	G	21,7	- 97,6	Til N av 2,7m grunnen ved Vatterøy og 39 m S av Eldhusodden NB! Uforsterket lys.
							4	R	97,6	- 186,6	Til 86 mØ-av Sundsneset.
							5	W	186,6	- 188,8	Til 114m V-av Steinraet.
							6	G	188,8	- 198,3	Til inn på Fleskvikodden.
747000 73	Skrova Slåkøya Øyas S kant	68 10.8002 014 43.6877	Oc WRG 6s	53,7	FL/NB 3,0	<div><div>7,9</div><div>7,5</div><div>10,3</div></div>	1	R	258,4	- 271,0	Fra kloss N av Jomfruskallen stang til klar S av 2 m Jomfruskallen og S av Verholmen
							2	W	271,0	- 1,1	Til 198 m Ø av Hattviksandøya
							3	G	1,1	- 89,7	Til 137 N av Rødholmen NØ stang
							4	W	89,7	- 94,1	Til 184 m S av Skotålbåen SV stang
							5	R	94,1	- 117,5	Til 403 m NØ av Skotålbåen NØ stang
							6	W	117,5	- 120,7	Til 166 m SV av Stabben stang
							7	G	120,7	- 127,7	Til nettop N av Stabben stang - lyser over Småskallen.
747100 73	Skrova Ormtunga	68 10.3800 014 40.9055		4,1	Lyktehus på søyle	<div><div>6.18</div><div>5.81</div><div>8.33</div></div>	1	R	246,6	- 255,5	Fra inn over Ramnøya til 132 m S-av Slåkøy.
							2	W	255,5	- 262,8	Til 113 m N-av Hufatskjæret og klar N-av 4.5m grunnen.
							3	G	262,8	- 55,2	Til 33m NNV- av Galgeholmen.
							4	W	55,2	- 59,2	Til 65m NNV- av Galgeholmen.
							5	R	59,2	- 75,1	Til 075.1 grader.
747300 73	Skrova Galgeholmen Nordre innløp	68 10.1968 014 40.3800	Oc WRG 6s	7,0	3,0	<div><div>3,3</div><div>3,1</div><div>4,9</div></div>	1	G	91,6	- 98,4	Fra 91,6 gr. til 363m NV av Sandværholmen
							2	W	98,4	- 113,1	Til 103m SV av Rødholmskallen j.
							3	R	113,1	- 145,0	Til 129 m NØ-av Rødholmskallen j.
							4	W	145,0	- 149,9	Til 240m SV av Rødholmtåga j.
							5	G	149,9	- 156,6	Til innpå landet på øya Ø av Kjerklua j.
747400 73	Skrova Juvholmsteinen, Ø Vest av Juvholmen	68 10.1556 014 38.5177	VQ (3) W 5s	2,0	LB/PC	<div><div></div><div></div><div>2,5</div></div>	1	W	0,0	- 360,0	Rundtlysende
747500 73	Skrova Skrovøy Nordvest av Skrova	68 09.9528 014 38.9166	Oc (3) WRG 10s	24,5	FL/NB 3,4	<div><div>3.66</div><div>3.39</div><div>5.31</div></div>	1	G	38,0	- 193,5	Fra inn på Skrovøya til 157 m Ø av jst ved Rødholmen.
							2	W	193,5	- 194,0	Til 89 meter V av Skålbåen jst.
							3	R	194,0	- 209,7	Til 184 m Ø av jst NV av Skaatalben.
							4	W	209,7	- 213,3	Til 48 m V av Skålholmen og klar V av Lysgrunnen.
							5	G	213,3	- 221,8	Til inn på Kjerringøya.
747510 0	Skrova Masterleiholmen	68 09.7446 014 38.7973		7,8	IB	<div><div></div><div></div><div></div></div>					
747530 0	Skrova Skrovøynabben På land	68 09.9507 014 38.9062	Fast lys yellow	7,9	IB på rørstativ	<div><div></div><div></div><div></div></div>					

Fyrnr. Kartnr.	Område Navn Beliggenhet	Posisjon	Karakter	Lys høyde [m]	Beskrivelse Høyde over grunnen [m]	Lysvidde R G W	Sektor - farge - retning - beskrivelse				
747600 73	Skrova Skrova På Saltværholmen	68 09.1826 014 38.9356	FI(2) W 45s	41,0	Rødt tårn med to hvite b*	<div><div></div><div></div><div>18</div></div>	1	W	262,0	- 204,0	
						Overrett med: 747800 Retning: 313,3 Beskrivelse:					
747700 73	Skrova Skrova Skjåholmens sv pynt	68 09.6670 014 39.0358	Oc (2) WRG 8s	11,2	Lyktehus på søyle 4,5	<div><div>4.17</div><div>3.88</div><div>5.94</div></div>	1	G	234,9	- 12,2	Fra inn på Kuholmen til 371 m V av Flesa. MERK: Grensen grønn/rød er hindret av sprosse i lykt. Grensen er mørk.
							2	R	12,2	- 63,2	Til 129m N av Stabben jst.
							3	W	63,2	- 70,8	Til 247 m N av Stabben jst. og klar av Leiskallen.
							4	G	70,8	- 118,9	Til 110 m SV av Sandværhl. og klar Nakskjæret.
							5	R	118,9	- 160,9	Til midt mellom Sandværsholmen og Tenfatskjær, klar av Nakskjæret.
747702 73	Skrova havn Skrova havn Innseilingen til indre havn	68 09.7210 014 39.3920	Q R	6,0	Lanterne på stativ 13,6	<div><div>1.2</div><div></div><div></div></div>	1	R	0,0	- 360,0	Rundtlysende
747710 0	Skrova Skjåholmen sv. pynt	68 09.6472 014 39.0168		7,1	IB	<div><div></div><div></div><div></div></div>					
747800 73	Skrova Saltværleden SØ av Skrova fyr	68 09.1396 014 39.0682	Iso R 2s	15,2	LA/NE	<div><div>2.4</div><div></div><div></div></div>	1	R	0,0	- 360,0	Rundtlysende
						Overrett med: 747600 Retning: 313,3 Beskrivelse:					
748400 73	Hølen Kvalbaken På lie skjær	68 13.5356 014 38.0709	FI W 3s	10,0	Lanterne på stang	<div><div></div><div></div><div>5.2</div></div>	1	W	0,0	- 360,0	Rundtlysende
748500 73	Hølen Skjæringen	68 13.8935 014 37.8096		5,0	Lanterne på stang	<div><div></div><div></div><div>3.7</div></div>	1	W	0,0	- 360,0	Rundtlysende
748600 73	Svolvær Risøyan Øyas n pynt	68 14.1791 014 35.7309		8,8	6-FL/NB 3,0	<div><div>1.29</div><div>1.17</div><div>2.11</div></div>	1	R	75,3	- 105,6	Fra inn over Austerøya til klar av kai, 10 meter N av kai på Kløfterholmen.
							2	W	105,6	- 107,8	Til 40 m S-av jernstangen på løpets nordside.
							3	G	107,8	- 316,9	Til 138 m SV-av Skjærdingen.
							4	W	316,9	- 332,0	Til 71m Ø-av Risøyklubben syd av lykten.
							5	R	332,0	- 342,5	Til 342,5 grader.
748700 73	Svolvær Austerløpet NØ-siden av løpet	68 14.2350 014 35.4697	FI W 3s	4,5	Lanterne på stang	<div><div></div><div></div><div>1.1</div></div>	1	W	0,0	- 360,0	Rundtlysende
748900 73	Svolvær Vestre Vabeinskjer v re løp	68 13.4249 014 33.7415	Iso G 2s	11,2	Lyktehus i skulptur m/in* 10,5	<div><div></div><div>5.2</div><div></div></div>	1	G	0,0	- 360,0	Rundtlysende

Fyrnr. Kartnr.	Område Navn Beliggenhet	Posisjon	Karakter	Lys høyde [m]	Beskrivelse Høyde over grunnen [m]	Lysvidde R G W	Sektor - farge - retning - beskrivelse				
749600 73	Svolvær Vårsetøya Vestre løp - øyas Ø-side	68 13.5004 014 33.4857	Oc (2) WRG 8s	10,8	FL/NB 3,0	1.29	1	G	201,0	- 218,9	Fra inn over Purkholmen til 22 m Ø av kaihjørnet på Hurtigrutekaia.
						1,17	2	W	218,9	- 220,7	Til 33 m Ø av Kjeøygrunnen HIB.
						2.11	3	R	220,7	- 328,0	Til 67 m SV av Vestre Vabeinskjær.
							4	W	328,0	- 349,2	Til 76 m Ø av Dynegrunnen lanterne.
							5	G	349,2	- 353,3	Til 45 m Ø av Dynegrunnen lanterne.
749607 73	Svolvær havn Kjeøygrunnen	68 13.7719 014 34.1801	Iso G 2s	6,8	HIB		1	G	0,0	- 360,0	Rundtlysende
749620 0	Svolvær Vorsetøy, SØ	68 13.4618 014 33.5010	Fast lys yellow		Indirekte belysning						
7496P 73	Svolvær Bekholmen	68 13.7714 014 34.0277	Fast R lvs					R	0,0	- 360,0	
749800 73	Svolvær Dynegrunnen Innløpet til Svolvær	68 13.2183 014 33.5096	Iso R 2s	11,0	Lanterne på stativ m/ind*	5,2	1	R	0,0	- 360,0	Rundtlysende
750000 73	Svolvær Rødholmen Holmens ø kant	68 13.0969 014 33.2534	Oc WRG 6s	20,5	Lyktehus på søyle 6,0	4.41	1	R	174,5	- 200,3	Fra Inntil land V-side Vorsetøy, - til 32m Ø-av Purkholmen jernstang.
						4,1	2	W	200,3	- 205,4	Til 39m V-av Kjeøygrunnen HIB på Kuba.
						6.23	3	G	205,4	- 257,5	Til 70m S-av Kvalbaken og 98m N-av Draget.
							4	R	257,5	- 347,8	Til 1139m V-av Kraaka båke.
							5	W	347,8	- 11,5	Til Ø-av 21m Alsgrunnen. MERK: 10m grunne, Rødholmskallen, i hvit sektor.
							6	G	11,5	- 45,3	Til 298m VNV-av Vestre Skjolden jernstang.
							7	W	45,3	- 48,9	Til 491m SØ-av lille Følfoten. MERK: 9,4m grunne, Småskallen, i hvit sektor.
							8	R	48,9	- 53,9	Til 178m SØ-av Rakflesa jernstang.
750100 73	Svolvær Stretarneset Svolvær vestre havn	68 13.2265 014 32.2962	Oc (2) WRG 8s	14,5	FL/NB 4,0	Racon Signal: Type:			Morseteqn Morseteqn T m/utstrekning 2.0 n.mil ITOFAR		
750200 73	Svolvær Stretarholmen På holmens V-side	68 13.2486 014 32.5207	Q W	11,0	Lanterne på stang	7.9	1	R	188,7	- 199,9	Fra inn over indre Stretarneset, til 32m Ø av Kleppfiskholmen lykt.
						7,5	2	W	199,9	- 204,0	Til 10m V-av Osan havn lanterne.
						10.3	3	G	204,0	- 317,4	Til 120m SV av Rødholmen i Skrova.
							4	W	317,4	- 318,8	Til 67m NØ-av Rødholmskallen
							5	R	318,8	- 341,6	Til 855m V-av Kråka.
							6	W	341,6	- 10,8	Til 94m Ø-av østre Tennholman.
							7	G	10,8	- 20,5	Til inn over østreTennholman.
750210 0	Svolvær Indre Stretarneset	68 13.3387 014 32.3410	Fast lys yellow	8,0	Indirekte belysning						

Fyrnr. Kartnr.	Område Navn Beliggenhet	Posisjon	Karakter	Lys høyde [m]	Beskrivelse Høyde over grunnen [m]	Lysvidde R G W	Sektor - farge - retning - beskrivelse				
750401 73	Svolvær Øvre Steinvikholmen	68 13.4817 014 32.6868	Q G	8,0		1,3	G	0,0	-	360,0	
750600 73	Svolvær vestre havn Kleppfiskholmen Osan	68 13.5910 014 32.5957	Oc (3) WRG 10s	7,0	FL/IB/NB 6,5	3,2 3,2 4,2	1 G 2 W 3 R 4 W 5 G	179,7 185,9 201,4 8,1 13,0	- 185,9 - 201,4 - 8,1 - 13,0 - 25,7	Fra innover kaia i Ørnvikskjæran, til 18m Ø av piren Til midt i fergeleiet Til 39m V av Stretarholmen LA Til 48m Ø av Stretarneset FL Til innover Stretarneset	
750601 73	Svolvær Osan Havn	68 13.6988 014 32.8913	Iso G 2s	8,0	16,7	1,3	G	0,0	-	360,0	
751000 73	Lofoten, innersiden Kabelvåg På Leiskjæret	68 12.5027 014 29.4040	Oc WRG 6s	9,9	Lyktehus på søyle 6,3	4,1 3,8 5,8	1 R 2 W 3 G 4 W 5 R 6 G 7 R	253,4 269,9 277,3 314,6 354,6 1,4 12,6	- 269,9 - 277,3 - 314,6 - 354,6 - 1,4 - 12,6 - 24,7	Fra over Flatholmen og til 66m S Tendringsskjæret Til klar N av Småskallane og 131 m NNØ av Eistholman Til 63m SV av Eistholman Til klar Ø av 12m Andersbåen. MERK: 5,6m Leiskallen i denne sektoren. Til klar V av 12m Andersbåen Til 305 m Ø av Østre Skjolden stang Til midt mellom Vestre Skjolden stang og Sandfallet stang	
751200 73	Lofoten, innersiden Ørsvåg På Sagøya	68 11.7646 014 24.9633	Oc WRG 6s	27,0	4-FL/NB 6,0	8.06 7,64 10.46	1 G 2 R 3 G 4 R 5 W 6 G 7 W 8 R 9 W 10 G 11 W 12 R 13 W 14 G	222,1 242,7 256,1 272,5 304,8 309,2 314,5 318,4 352,2 356,0 24,3 30,8 48,2 53,2	- 242,7 - 256,1 - 272,5 - 304,8 - 309,2 - 314,5 - 318,4 - 352,2 - 356,0 - 24,3 - 30,8 - 48,2 - 62,6	Fra inn på land i Stolvågan - til midt i innløpet til Rekøund. Til mellom jst NV av Reksteinen og Store Rekø Til 175m S-av Reksteinen Til 320m S-av Skråvflesa Til klar NØ-av 10m Andersboen Til klar SV-av 10m Andersboen Til klar NØ-av 7m østre Skjolden. Til klar V-av 5m Madsboen Til 177m Ø-av Austre Moholmen Til 230m V av I. Følfoten. Til 187m Ø-av Dyna Til 110m V-av Djupbåen jst. Til klar Ø-av Lille Rødholmen Til inn på Binningsøy	
751600 73	Lofoten, innersiden Hopen, øvre Kalle	68 11.8384 014 19.6770	Oc (2) R 8s	256,7	FL/NB 3,0	7.3	1 R	288,0	- 318,0	Overrett med Hopen, Nedre - Overrettlinjen 303° leder inn mudret renne.	
						Overrett med: Retning: Beskrivelse:	751700 302,9 Overrettlinjen leder midt i renna				
751700 73	Lofoten, innersiden Hopen, nedre Kalle	68 11.7497 014 20.0446	Oc R 6s	257,5	FL/NB 2,5	7,9	1 R	288,4	- 314,6	Overrett med Hopen, Øvre - Overrettlinjen 303° leder inn i mudret renne.	
						Overrett med: Retning: Beskrivelse:	751600 302,9 Overrettlinjen leder midt i renna				

Fyrnr. Kartnr.	Område Navn Beliggenhet	Posisjon	Karakter	Lys høyde [m]	Beskrivelse Høyde over grunnen [m]	Lysvidde R G W	Sektor - farge - retning - beskrivelse				
752000 73	Lofoten, innersiden Lille Bremholmen Midt på holmen	68 10.7114 014 20.4963	FI (2) WRG 5s	24,0	Lyktehus på søyle 6,5	4.52 4.21 6.38	1	R	234,4	- 248,8	Fra inn på land ved Ørsnesvika til 216 m S av Lille Rækøy.
							2	W	248,8	- 259,5	Til klar N av 18 m Rækøygrunnen.
							3	G	259,5	- 269,3	Til 125 m N av Store Følfoten.
							4	R	269,3	- 357,8	Til 348 m V av Lamholmen og klar V av 17 m Lamholmskallen.
							5	W	357,8	- 9,3	Til 535 m V av Lamholmen og klar Ø av 14 m Skråpskallen.
							6	G	9,3	- 28,7	Til 456 m Ø av Lille Flesene og Ø av 9,1 m Seibåen.
							7	R	28,7	- 40,6	Til 337m V av Store Flesene og V av 8,8 m Breiskallen.
							8	W	40,6	- 50,9	Til 131 m SØ av Lille Rødholmen. MERK: 15 m Rødholmtaren ligger i denne sektor.
							9	G	50,9	- 74,5	Til 113 m N av Bindingsøyas nordspiss.
							10	R	74,5	- 82,6	Til inn over land ved Hestliberget.
752500 73	Lofoten-innersiden Moholmen Vestfjorden	68 09.4588 014 24.3465	Oc (2) WRG 8s	23,1	Hvitt tretårn med rød ly* 13,3	10.9 10.4 13.5	1	G	214,0	- 232,3	Fra V av Skjoldene og Sandfallet - til SØ av Kvalbaken
							2	W	232,3	- 235,8	Til N av Skjoldvær og Draget
							3	R	235,8	- 271,4	Til 385m. N av Kråka båke
							4	G	271,4	- 285,7	Til 710m SV av Flesa
							5	W	285,7	- 40,7	Til klar Ø av 21m Oppskallen
							6	G	40,7	- 55,2	Til klar V av 27m Vartangsskallen
							7	W	55,2	- 63,7	Til 540m S av Litlflesa
							8	R	63,7	- 78,1	Til 485m N av Storflesa
							9	G	78,1	- 92,5	Til 48m S av Nonsøya
							10	R	92,5	- 110,4	Til 240m N av Bindingsbåen
							11	W	110,4	- 214,0	Til førstnevnte grense.
752700 73	Lofoten, innersiden Brørne Midt på holmen	68 09.1500 014 14.5829	Iso WRG 4s	10,7	FL/SC 6,0	3.9 3.6 5.6	1	R	231,4	- 236,8	Fra S-av Binningsboen - Til 37 m S-av Lille Lysøy
							2	W	236,8	- 239,8	Til 125 m N-av Djupboen stang
							3	G	239,8	- 254,2	Til. 447 m S-av Litlføfoten
							4	W	254,2	- 258,7	Til 536 m N-av nordligste Moholmene og klar 6,5m Svartskjærskallen
							5	R	258,7	- 278,8	Til 490m S-av Bikkja og klar Bikkjebåen
							6	W	278,8	- 308,0	Til 128 m N-av Storflesa.
							7	G	308,0	- 337,1	Til 399 m V-av Litlflesa
							8	W	337,1	- 34,5	Til 59 m Ø-av Lille Rødholmen
							9	R	34,5	- 106,0	Til 41 m N-av Sauøgrunnen stang
							10	W	106,0	- 113,9	Til 21 m S-av Sauøya
							11	G	113,9	- 118,8	Til inn på Sauøya
752900 73	Lofoten, innersiden Sauøy Øyas sv pynt	68 09.3996 014 13.1795	Oc (2) WRG 8s	8,8	FL/NB 3,0	3.1 2.86 4.6	1	G	282,8	- 288,5	Fra kloss på Lysøygrunnen stang til 110 m S av Lysøygrunnen stang.
							2	W	288,5	- 290,9	Til 48 m N av Brødrene.
							3	R	290,9	- 131,7	Til 74 m NØ av nordligste Hysskjær.
							4	W	131,7	- 138,1	Til 87 m SV av Lille Bjørnøy. MERK: 3,9 m grunne i hvit sektor.
							5	G	138,1	- 145,9	Til inn over Lille Bjørnøy.
753001 73	Lofoten, innersiden Engøysundet bru, S Brukar på buas S side	68 10.0593 014 13.1977	Iso G 2s	3,9	Lanterne på stang med in* 2,6	3	1	G	0,0	- 360,0	Rundtlysende
753002 73	Lofoten innersiden Engøysundet bru, N	68 10.1020 014 13.3499	Iso R 2s	3,9	Lanterne på stang med in* 2,6	3	1	R	0,0	- 360,0	Rundtlysende

Fyrnr. Kartnr.	Område Navn Beliggenhet	Posisjon	Karakter	Lys høyde [m]	Beskrivelse Høyde over grunnen [m]	Lysvidde R G W	Sektor - farge - retning - beskrivelse				
753100 73	Lofoten, innersiden Festvåg Innløpets N side	68 10.1641 014 12.5926	Oc WRG 6s	12,2	FL/NB 3,0	7.4 7 9.7	1	R	281,9	- 303,5	Fra inn over Geitvikneset til 54 m S av Store Nonsøy
							2	W	303,5	- 304,4	Til 110m N av stang SV av Store Nonsøy og klar N av 3,3 m Lysøyflua
							3	G	304,4	- 53,1	Til 143 m NV av nordligste Svartskjær
							4	W	53,1	- 67,3	Til 129 m S av Hysskjæret varde. MERK: 5,3 grunne i hvit sektor.
							5	R	67,3	- 84,2	Til 112 m N av nordligste Hysskjæret
							6	W	84,2	- 86,9	Til 42 m S av Bjønnerøya
							7	G	86,9	- 90,0	Til inn mot Bjønnerøya sydspiss.
753202 73	Lofoten, innersiden Henningsvær bru ved Henningsvær	68 09.5580 014 12.8405	Iso R 4s	4,2	Lanterne / IB på brukar 2,6	3		R	0,0	- 360,0	
753500 73	Lofoten, innersiden Hellandsøy Øyas V side	68 08.8803 014 11.9103		15,5	Lyktehus 3,0	7.3 6.9 9.6	1	G	11,9	- 12,5	Fra 11.9° til 124m V av Vartangskjær.
							2	W	12,5	- 26,1	Til 118m Ø av Stabben holme.
							3	R	26,1	- 70,4	Til 225m N av Stampen Varde.
							4	W	70,4	- 73,0	Til 70m S av Breiskallene.
							5	G	73,0	- 97,0	Til 130m N av Breiskalløya.
7535P 73	Lofoten, innersiden Henningsvær	68 09.0457 014 11.6620	Fast R lvs					R	0,0	- 360,0	
754000 73	Lofoten, innersiden Store Lysøy Lyngvær	68 12.8140 014 10.5466		15,0	Lyktehus på underbygning 6,0	4.2 3.9 6	1	G	273,2	- 287,0	Fra 54m S-av Storøy til 163m S-av Sandgrunnen
							2	W	287,0	- 307,6	Til 160m N-av Lille Lysøy
							3	R	307,6	- 349,8	Til 169m V -av Einsteinen
							4	G	349,8	- 3,3	Til 512m V-av Svartskjærene, og klar av vestlige jst. på Lysøygrunnen
							5	R	3,3	- 12,7	Til 255m V-av Stampen
							6	W	12,7	- 18,3	Til 155m Ø-av Grundboen
							7	G	18,3	- 146,3	Til 142m N-av Seiskjærene
							8	W	146,3	- 182,8	Til 148m V-av Store Børøy.
							9	R	182,8	- 201,6	Til innpå Store Børøy
754200 73	Lofoten, innersiden Lyngvær, S Storøy SØ-side	68 12.9130 014 11.7967	Iso WRG 4s	6,5	FL/SC 6,0	3.7 3.5 5.4	1	R	196,6	- 198,1	Fra inn på land V-av Fiskholmen til 49m Ø-av skvalpeskjær Ø-av Bukkøy.
							2	W	198,1	- 227,7	Til 77m S-av Rundholmen
							3	G	227,7	- 17,1	Til 163m V-av Stampen varde og klar V-av Einsteinen stang
							4	W	17,1	- 22,2	Til 120m Ø-av Brudgomskjæret stang
							5	R	22,2	- 28,1	Til innpå østsiden av Lyngøya
754400 73	Lofoten, innsiden Lyngvær N På Brandholmbåen	68 14.1183 014 12.8748	Oc WRG 6s	3,7	FL/NB 5,2	7.1 6.7 9.4	1	W	356,3	- 41,8	Fra land SV på Feø, til østsiden av Brennholmen
							2	R	90,2	- 150,6	Fra nordsiden av Brennholmen til klar Ø av Gyltan rød stake.
							3	W	150,6	- 155,3	Til 379m V av Rabben
							4	G	155,3	- 201,9	Til 87m V av Fiskholmen
							5	R	201,9	- 309,4	Til inn på Leirneset.
754601 73	Lofoten, innerside Kleppstad NV- av Kleppstad	68 15.4173 014 15.5001	Iso G 4s	3,5	LA+IB/NB 2,0	0 4 0	1	G	0,0	- 360,0	Rundtlysende

Fyrnr. Kartnr.	Område Navn Beliggenhet	Posisjon	Karakter	Lys høyde [m]	Beskrivelse Høyde over grunnen [m]	Lysvidde R G W	Sektor - farge - retning - beskrivelse				
754602 73	Lofoten, innersiden Kleppstad havn NV- av Kleppestad	68 15.4846 014 15.6264	Iso R 4s	3,3	HIB/NE	3.1	1	R	0,0	- 360,0	Rundtlysende
754710 0	Lofoten, innersiden Kleppstad molo Kleppstad molo	68 15.4007 014 15.7135	Fast lys yellow	4,0	Indirekte belysning 2,0						
754800 73	Lofoten, innersiden Gimsøystraumen bru Gimsøystraumen bru	68 15.7782 014 14.8665	Oc (2) WRG 8s	6,5	FL/IB/NB 6,6	7.7 7.3 10	1 2 3 4 5 6 7 8	R W G R G R W G	158,0 205,6 214,0 214,0 317,3 18,6 18,6 26,0 35,7 47,9	- 205,6 - 214,0 - 317,3 - 18,6 - 26,0 - 35,7 - 47,9 - 50,0	Fra inn på Gimsøya- til 280m Ø-av Veneset. TIL 175M V-av Kobstein jst. Til 122m NØ-av Bratholmen. Til 117m V-av Bratholmen både Til 89m V-av Fiskholmen Til 265m NV-av St. Børøya Til 163m NV-av Seiskjær Til 378m nv. av Seiskjær. (Grensen dannes av brukaret)
754801 0	Lofoten, innersiden Gimsøystraumen bru RACON er plassert i senterlei på brua	68 15.7689 014 14.9713		30,0	30,0	0 0 0					
						Racon Signal: Type:			Morsetean Ukient	Morsetean T m/utstrekning 0.38 n.mil	
754900 73	Lofoten, innersiden Gimsøystraumen bru, Ø-siden Gimsøystraumen bru	68 15.7588 014 15.0675	Iso G 2s	6,5	LA/IB/NB	4.1	1	G	0,0	- 360,0	Rundtlysende
755000 73	Lofoten, innersiden Klokkerbåen Gimsøystraumen	68 17.7121 014 16.8248	FI WRG 5s	6,5	Lyktehus på stativ 7,5	4.8 4.5 6.7	1 2 3 4 5 6 7 8 9 10	G W R G R W G R W G	158,8 175,4 177,4 184,9 195,7 209,7 286,1 305,7 321,1 11,2	- 175,4 - 177,4 - 184,9 - 195,7 - 209,7 - 286,1 - 305,7 - 321,1 - 11,2 - 20,9	Fra V av Kristenskjærene til 202m Ø av stang på Oddskjæran Til 173m V av Aalmenningen stang Til 138m Ø av Vassulbåen Til 437m Ø av Seiflua stang og klar Ø av 2,8m Seiflua Til 157m Ø av Gressholmen Til innpå Gjertrudvika Til midt mellom stenger i innløpet til Sydalspollen og 63m N av ytre stang Til inn på land på Rystad Til 150m Ø av Vedneset Til innpå land Vedneset
755200 73	Lofoten, innersiden Gimsøy På Kristenskjæran	68 18.9742 014 15.8405	FI WRG 5s	7,0	Lyktehus på varde 7,6	4.5 4.2 6.4	1 2 3 4 5 6	R W G W R R	145,0 190,2 196,4 319,3 319,3 132,1	- 190,2 - 196,4 - 319,3 - 338,7 - 117,6 - 135,3	Fra innover Sandsøya, til 230m Ø-av Oddskjæran stang. Til 149m V-av Ålmenningen stang og 225m V-av Brennbåen stang Til 255m SV-av Græsholmen og S-av 4.3m grunnen SV-av holmen Til 213m NØ-av Klokkerbåen lykt Til inn på Sand Fra 441m NØ av Jomfruene til 731m NØ av Jomfruene

Fyrnr. Kartnr.	Område Navn Beliggenhet	Posisjon	Karakter	Lys høyde [m]	Beskrivelse Høyde over grunnen [m]	Lysvidde R G W	Sektor - farge - retning - beskrivelse				
755500 73	Gimsøystraumen Festvågghalsen Gimsøystraumens n re innløp	68 20.3092 014 19.7368	Oc (3) WRG 10s	10,0	Lyktehus på stativ	8	1	R	21,8	- 27,5	Fra inn på Vassulneset til klar NV av Gressholmen og skjærene utenfor
						7,5	2	G	27,5	- 33,4	Til klar NV av Gressholmskallen
						10,4	3	W	33,4	- 40,1	Til SØ av Vassulbåen jernstang
							4	R	40,1	- 132,1	Til NØ av Storskuvingen og Brennbåen
							5	G	132,1	- 148,4	Til klar NØ av 11 m grunnene
							6	W	148,4	- 153,0	Til klar V av 7,4 m Tintorskallen
							7	R	153,0	- 161,3	Til klar Ø av 7,3 m Kroktdinskallen
							8	W	161,3	- 177,6	Til V av 4m grunnen V av Fallan jernstang.
							9	G	177,6	- 203,9	Til 178 m V av Haugøybaren kystkontur og midt i leden SV over
							10	R	203,9	- 208,7	Til inn over Knutsøybåen.
755700 73	Lofoten, innersiden Malnes På Søre Leiholmen	68 12.1057 014 07.8732	FI (2) WRG 5s	11,0	FL/SC	3,5	1	R	235,3	- 243,9	Fra inn på Store Trættøya til 187m N av Trettøygrunnen stang og klar N av Trettøygrunnen.
					8,0	3,2	2	G	243,9	- 266,0	Til 153m S av 1m Lysøygrunnen stang
						5,1	3	W	266,0	- 269,5	Til 244m N av Rørvikbåen stang
							4	R	269,5	- 302,1	Til 123m SØ av Leiskjæret
							5	W	302,1	- 317,0	Til 180m NØ av Grundbåen stang
							6	G	317,0	- 115,6	Til 106m N av Skråpskjæret
							7	R	115,6	- 133,5	Til 114m NØ av Hovmannen
							8	W	133,5	- 137,1	Til 194 m Ø av Hovmannen
							9	G	137,1	- 149,0	Til innpå Otervika
755900 73	Lofoten, innersiden Lille Kvanholmen N på holmen	68 09.6652 013 54.9417		4,4	Lyktehus på søyle	3,6	1	G	348,5	- 2,4	Fra Ø-av gjævnboen, - til 240m V-av jst. på Gjævnboen.
					4,0	3,4	2	W	2,4	- 15,8	Til 188m Ø-av Bikkja.
						5,3	3	R	15,8	- 93,5	Til N-av 2m i innløpet til Skifjord, 230m S-av Gaardsholmane
							4	W	93,5	- 96,2	Til 95m S-av Gaardsholmane,
							5	G	96,2	- 197,0	Til 619m Ø -av Grytholmen
							6	W	197,0	- 219,9	Til 254m V-av Valberg lykt.
							7	R	219,9	- 250,2	Til 56m S-av Skindbudsflu,
							8	W	250,2	- 252,2	Til nettopp fri N-av slaggrunnen N-av Steinen og 140m N-av Steinen jst.
							9	G	252,2	- 256,0	Til innpå søre Okholmen
756200 73	Lofoten, innersiden Valberg Skogholmens sv pynt	68 10.3881 013 57.0284	Iso WRG 6s	18,2	Lyktehus på søyle	3,4	1	R	281,9	- 318,3	Fra 220 S av Steinen stang (2.3m grunne), til 435m SV-av Skinnbudsflua stang og klar SV av Lillehella.,
					11,0	3,2	2	W	318,3	- 326,4	Til 316m NØ-av Nordre Valbergflesene,
						5	3	G	326,4	- 352,6	Til 431m V-av Vestre Valbergflesene og klar V-av Einsteinen.
							4	W	352,6	- 358,9	Til 710m V-av Vestre Valbergflesene og klar Ø-av Fallan.
							5	R	358,9	- 25,2	Til klar V-av Gjevåen stang.
							6	W	116,9	- 158,0	Fra inn på Sandvikodden til klar V-av stang i Valbergvika.
							7	R	158,0	- 168,5	Til inn på land ved Valberg.

Fyrnr. Kartnr.	Område Navn Beliggenhet	Posisjon	Karakter	Lys høyde [m]	Beskrivelse Høyde over grunnen [m]	Lysvidde R G W	Sektor - farge - retning - beskrivelse				
756400 73	Henningstværstraumen Okholmen På holmens høyeste punkt	68 10.3538 014 01.5008	Oc (3) WRG 12s	15,6	FL/SC 3,4	3.62	1	R	73,0	- 85,2	Fra N av Stabben til 198 m S av Alterskjæran stang
						3.38	2	W	85,2	- 87,2	Til 91 m S av Alterskjæran stang MERK: 6,5m grunne i hvit sektor.
						5.27	3	G	87,2	- 241,2	Til 107 m SØ av Svartbroren
							4	R	241,2	- 260,0	Til 103 m S av Hella stang
							5	G	260,0	- 273,5	Til klar S av Krokskallen
							6	W	273,5	- 297,7	Til 444m NØ av Skadbåen stang
							7	R	297,7	- 353,0	Til klar V av Hella
							8	W	353,0	- 31,9	Til 427 m SØ av Flessteinen
							9	G	31,9	- 39,6	Til inn over Flessteinen
756600 73	Lofoten, innersiden Buøyhamna På Hellen	68 07.7992 013 51.5906		12,6	FL 3,0	6.5	1	G	206,4	- 251,6	Fra inn på land Eidisholmen, til S av Valbergflesene og Hella
						6.1	2	W	251,6	- 263,3	Til 69m N av Godsbåen
						8.7	3	R	263,3	- 287,5	Til 53m S av Godsbåen
							4	W	287,5	- 293,2	Til 80m S av Godsbåen
							5	G	293,2	- 321,9	Til inn på Stor-Buøya
756602 73	Stamsund Buøyhamn LB I Buøyhamn	68 07.7647 013 51.7789	Q R		LB/PC	1.7	1	R	0,0	- 360,0	Rundtlysende
756800 73	Lofoten, innersiden Stamsund Tørnholmens S-pynt	68 07.1007 013 51.0392	Oc (2) WRG 8s	19,8	Lyktehus på underbygning 6,0	7.7	1	R	262,5	- 265,6	Fra inn på Einebærøya - til 350m S av Vestværet.
						7.3	2	W	265,6	- 351,0	Til 300 m Ø av Hagbarden
						10	3	G	351,0	- 18,7	Til 180 m V av Brusen stang
							4	W	18,7	- 23,6	Til 240 m Ø av Stabben stang
							5	R	23,6	- 117,9	Til inn på søre ende av D/S kaien, (Uforsterket lys fra 047,0 gr.)
							6	W	117,9	- 183,7	Til Inn i havna. NB. Lyset tas delvis bort i vestlig retning av Joøyan
756900 73	Lofoten, innersiden Østre Joøyskjær Innløpet til Stamsund	68 06.8374 013 50.1962	FI G 3s	13,5	Lanterne på varde 7,0	2.1	1	G	0,0	- 360,0	Rundtlysende
757001 73	Stamsund Stamsund molo Rokkvika	68 07.0326 013 50.1610	Iso G 4s	9,5	Lanterne på molo med IB 6,5	3		G	0,0	- 360,0	
757101 73	Stamsund Joøy, V S for Tankholmen	68 07.1068 013 50.4209	Iso G 2s	9,0	HIB 6,1	3		G	0,0	- 360,0	
757102 73	Stamsund Tankholmen, V Sør på Tankholmen	68 07.1604 013 50.4528	Iso R 2s	8,6	HIB 9,0	3		R	0,0	- 360,0	
757103 73	Stamsund Joøy, Ø Joøy Ø	68 07.1700 013 50.7874	Iso G 4s	7,9	Lanterne på på stang med* 7,9	3.5		G	0,0	- 360,0	
757104 73	Stamsund Tankholmen, Ø Vest for Yttervika	68 07.2200 013 50.7911	Iso R 4s	8,4	HIB 8,1	3.3		R	0,0	- 360,0	

Fyrnr. Kartnr.	Område Navn Beliggenhet	Posisjon	Karakter	Lys høyde [m]	Beskrivelse Høyde over grunnen [m]	Lysvidde R G W	Sektor - farge - retning - beskrivelse				
757110 0	Stamsund Joøy midtre Joøy	68 07.1526 013 50.6934	Fast lys yellow	6,9	Indirekte belysning på s* 6,9	<div><div></div><div></div><div></div></div>					
757120 0	Stamsund Tankholmen midtre Øst for Tankholmen	68 07.1811 013 50.5926	Fast lys yellow	9,1	Stang med indirekte bely* 7,7	<div><div></div><div></div><div></div></div>					
757130 0	Stamsund Tørnholmen Rokkvika	68 07.2282 013 51.0364	Fast lys yellow	5,1	Indirekte belysning 2,1	<div><div></div><div></div><div></div></div>					
757140 73	Stamsund Stamsund indre havn Stamsund indre havn	68 07.4143 013 51.0955	VQ (9) W 10s	8,6	HIB 8,6	<div><div></div><div></div><div></div></div>	W	0,0	- 360,0		
757200 73	Lofoten, innersiden Langsundet, N Stamsund	68 07.3033 013 51.3114	Oc R 6s	6,0	Lanterne på stang 3,1	<div><div></div><div></div><div></div></div>	1	R	0,0	- 360,0	Rundtlysende
757300 73	Lofoten, innersiden Langsundet, S Langsund inn til Stamsund	68 07.2048 013 51.2504	Oc R 6s	8,0	Lanterne på stang 3,0	<div><div></div><div></div><div></div></div>	1	R	0,0	- 360,0	Rundtlysende
757400 73	Lofoten, innersiden Langsundet, Ø Langsund østre	68 07.3390 013 51.3943	Oc G 6s	5,5	Lanterne på stang 4,0	<div><div></div><div></div><div></div></div>	1	G	0,0	- 360,0	Rundtlysende
757600 73	Lofoten, innersiden Skipsmannen Stamsund	68 07.0665 013 51.2796		12,3	Lanterne på stang 3,8	<div><div></div><div></div><div></div></div>	1	W	0,0	- 360,0	Rundtlysende
757802 73	Stamsund Stamsund, nedre	68 07.3766 013 50.0943	Fast R lys	15,1	Lanterne på stang med ov* 9,5	<div><div></div><div></div><div></div></div>	R	2,6	- 10,6		
						Overrett med: Retning: Beskrivelse:			757804 6,6		
757804 73	Stamsund Stamsund, øvre	68 07.4178 013 50.1071	Fast R lys	21,3	Lanterne på stang med ov* 4,2	<div><div></div><div></div><div></div></div>	R	2,6	- 10,6		
						Overrett med: Retning: Beskrivelse:			757802 6,6		
758300 74	Lofoten, innersiden Hagbaren På varden	68 06.0318 013 51.0545		25,0	Lanterne på stang 7,2	<div><div></div><div></div><div></div></div>	1	W	0,0	- 360,0	Rundtlysende
758402 73	Stamsund Stamsund havn SV for Rokkvika	68 06.9761 013 49.8197	Iso R 4s	13,5	 11,0	<div><div></div><div></div><div></div></div>	R	0,0	- 360,0		

Fyrnr. Kartnr.	Område Navn Beliggenhet	Posisjon	Karakter	Lys høyde [m]	Beskrivelse Høyde over grunnen [m]	Lysvidde R G W	Sektor - farge - retning - beskrivelse				
758510	Stamsund 73 Jøyskjæran, V SV for Rokkvika	68 06.9109 013 49.6286	VQ (9) W 10s	8,7	LA/SC 7,9	<div><div></div><div></div><div>3.7</div></div>	W	0,0	-	360,0	
758512	Stamsund 73 Drangelholmen Rokkvika	68 06.9150 013 49.2141	Iso R 4s	7,7	7,7	<div><div>0.5</div><div></div><div></div></div>	R	0,0	-	360,0	
758514	Stamsund 73 Rokkvikskjæret Rokkvika	68 07.1984 013 49.5201	Q R	8,7	LA/SC 7,4	<div><div>1.1</div><div></div><div></div></div>	R	0,0	-	360,0	
758600	Lofoten,innsiden 74 Steine Innløpets s side	68 06.8157 013 48.1208	Oc WRG 6s	10,5	Lyktehus 3,0	<div><div>7.1</div><div>6.7</div><div>9.4</div></div>	1 W 2 G 3 W 4 R 5 W 6 G 7 R	160,7 240,8 278,3 285,0 313,5 318,8 3,7 - 11,8	-	240,8 - 278,3 - 285,0 - 313,5 - 318,8 - 3,7 - 11,8	Fra inn på land til N av båen N av Drangelholmen. Til 19m S avLille Drangelholmen Til 82m NØ av Hysskjærene og Hysungen Til 108m SV av Brusen Til 132m NØ av Stabben Til 30 m Ø av Æsøybåen stang (midt i sundet mellom Lyngøya og Æsøya) Til midt på Lyngøya
758800	Lofoten, innersiden 74 Ure På Bjørnerøya	68 05.0371 013 44.2620	Iso WRG 6s	24,3	FL/SC 3,0	<div><div>3.3</div><div>3</div><div>4.8</div></div>	1 R 2 W 3 G 4 W 5 R	196,3 296,6 305,8 342,3 29,2	-	296,6 - 305,8 - 342,3 - 29,2 - 44,8	Fra innpå Gjetøyan til 122m Ø av Brennholmen Til 72m Ø av Brennholmen Til 73m V av Brennholmen Til 542m Ø av Brandshomsbåen stang Til S av Umklakken
759000	Lofoten - innersiden 74 Notsskjæret Ved Ure	68 05.6656 013 44.0344	Iso WRG 6s	11,2	FL/SC 3,0	<div><div>3.4</div><div>3.2</div><div>5</div></div>	1 G 2 R 3 G 4 W 5 R	0,3 142,9 214,8 285,0 305,4	-	142,9 - 214,8 - 285,0 - 305,4 - 347,9	Fra over Bjørnerøya til midt i løpet inn til Ure 41m S av Hjellskjæret Til 38m NV av Gåsøya Til 608m S av Lille Odden Til 115m N av Kråkskallen stang. MERK: 8,5m grunne i hvit sektor Til tvers over Notskjærflua stang
759001	Lofoten, innersiden 74 Hjellskjær Ure	68 05.9265 013 44.0004	FI R 3s	4,3	Lanterne på stang 0,0	<div><div>3.3</div><div></div><div></div></div>	1 R	0,0	-	360,0	Rundtlysende
759100	Lofoten - innersiden 74 Mortsund, Ø På Finholmen	68 04.8511 013 41.8743	FI (2) WRG 5s	15,2	FL/SC 3,0	<div><div>3.5</div><div>3.2</div><div>5.1</div></div>	1 G 2 W 3 R 4 W 5 G	2,1 29,5 46,4 131,5 176,5	-	29,5 - 46,4 - 131,5 - 176,5 - 187,3	Fra innpå Bukkholman til klar NV av Brandsholmfallene Til klar SØ av 2,5m Stabbskallen og 365m S av Langroskjærene. Til 74m NØ av Dynan båke Til 62m V av Skarvsteinen Til Inn på land v/ Skarvsteinen.

Fyrnr. Kartnr.	Område Navn Beliggenhet	Posisjon	Karakter	Lys høyde [m]	Beskrivelse Høyde over grunnen [m]	Lysvidde R G W	Sektor - farge - retning - beskrivelse				
759200 72	Lofoten, innersiden Mortsund, V Gullholmens ø pynt	68 04.8296 013 38.6494	Oc WRG 6s	14,5	FL/NB 3,0	<div><div>5.3</div><div>4.9</div><div>7.3</div></div>	1	R	143,5	- 248,2	Fra innpå Mortsund havn til 187m N av Dyna baake.
							2	W	248,2	- 252,1	Til 64m N-av Dyna Baake.
							3	G	252,1	- 262,1	Til 79m S-av mellomste Dyna stang
							4	W	262,1	- 265,3	Til 65m N-av søndre Dyna stang
							5	R	265,3	- 20,3	Til 107m V av Brandsholmen varde
							6	W	20,3	- 23,9	Til 146m V av Brandsholmen varde
							7	G	23,9	- 70,2	Til 17m N av Leirværet.
							8	W	70,2	- 71,7	Til 48m N av Leirværet og klar S-av Leirværbåen.
							9	R	71,7	- 79,4	Til 50m N-av Leirværbåen stang.
							10	W	79,4	- 81,7	Til 88m N av Leirværbåen stang.
							11	G	81,7	- 90,3	Til 195m N av Fjordbåen LA.
759400 72	Lofoten, innersiden Buksnes På Buksneset	68 07.0616 013 34.9955	Oc WRG 6s	12,0	FL/NB 7,8	<div><div>4</div><div>4</div><div>5.1</div></div>	1	G	110,5	- 145,1	Fra inn i Gravdalsbukta ved Neset til 180m SV av Terminalkai Leknes Havn.
							2	W	145,1	- 152,2	Til innpå terminalkaia SØ side v/ Leknes havn.
							3	R	152,2	- 205,3	Til 73m Ø-av nr. 70665M stang. øst av Storeidøya
							4	W	205,3	- 209,0	Til 100m V-av 70714M stang. vest på Holsmoa
							5	G	209,0	- 338,5	Til 233m V-av Ø-Sandsundbåen stang.
							6	W	338,5	- 346,4	Til 74m Ø-av Leirværskjæret. MERK: 6,2m grunne i hvit sektor ved Gjerstadneset.
							7	R	346,4	- 354,3	Til inntil land ved Gjerstadneset.
759401 72	Lofoten Høgholmflua Gravdal	68 07.3570 013 34.7254	Iso G 2s	7,0	LA/IB 16,5	<div><div>3.9</div><div></div></div>	1	G	0,0	- 360,0	Rundtlysende
759402 72	Lofoten Gravdal Gravdal	68 07.2579 013 34.5860	Iso R 2s	7,5	LA/IB 16,5	<div><div>3.2</div><div></div></div>	1	R	0,0	- 360,0	Rundtlysende
759403 72	Lofoten Vestre Holsflu Gravdal	68 07.3223 013 35.7696	Iso G 2s	7,5	LA/IB/SC 11,0	<div><div>3.9</div><div></div></div>	1	G	0,0	- 360,0	Rundtlysende
759404 72	Lofoten Gravdal Vestre Gravdal	68 07.3417 013 33.7314	Q R	7,5	LA/IB 13,3	<div><div>2.7</div><div></div></div>	1	R	0,0	- 360,0	Rundtlysende
759406 72	Gravdal Buksnesfjorden Øst av Buksnes fyrlykt	68 07.0599 013 35.3805	Iso R 4s		LB/PC	<div><div>0.5</div><div></div><div></div></div>	1	R	0,0	- 360,0	Rundtlysende
759410 72	Buksnesfjorden Fjordbåen På Fjordbåen	68 04.7401 013 36.0208	FI (2) W 10s	12,0	LA 17,0	<div><div></div><div></div><div>2.1</div></div>	1	W	0,0	- 360,0	Rundtlysende
759600 72	Lofoten, innersiden Skotnessjøen, nedre På Kjeøy	68 05.0475 013 33.6382	Iso W 2s	6,4	Lanterne på stang 7,0	<div><div></div><div></div><div>7.6</div></div>	1	W	315,6	- 319,6	Overrettlys - overrett med Skotnessjøen øvre
						Overrett med:	759700				
						Retning:	317,6				
						Beskrivelse:	Overrettlinjen leder inn til Skotnessjøen				

Fyrnr. Kartnr.	Område Navn Beliggenhet	Posisjon	Karakter	Lys høyde [m]	Beskrivelse Høyde over grunnen [m]	Lysvidde R G W	Sektor - farge - retning - beskrivelse				
759700 72	Lofoten, innersiden Skotnessjøen, øvre På Kjeøy	68 05.0693 013 33.5836	Oc W 6s	9,8	Lanterne på stang 7,0	<div><div></div><div></div><div>7.8</div></div>	2	W	315,6	- 319,6	Overrettlys- overrett med Skotnessjøen nedre
						Overrett med: Retning: Beskrivelse:	759600 317,6 Overrettlinjen leder inn til Skotnessjøen				
760000 72	Lofoten, innersiden Ballstad På Svinøya	68 02.9383 013 32.6023	FI (2) WRG 10s	58,5	FL/SC 5,5	<div><div>5.9</div><div>5.5</div><div>8</div></div>	1	G	206,9	- 217,0	Fra 50m klar Ø av land v/ Kjeøya (Klubben) til 90m klar SØ av Fjordbåen lanterne
							2	W	217,0	- 222,3	Til 130m NV av Leirværsbarden grunne
							3	R	222,3	- 250,8	Til 202m SSØ av lille Flatskjæret
							4	W	250,8	- 260,0	Til 288m N av Brandsholmbåen lanterne
							5	G	260,0	- 272,5	Til 947m S av Brandsholmbåen lanterne
							6	W	272,5	- 28,5	Til klar Ø av Mjågrunnskallen (5.5m grunne).
							7	R	28,5	- 93,5	Til 167m N av Storlevra Varde
							8	W	93,5	- 96,5	Til 53m S av Hundskjæret
							9	G	96,5	- 105,0	Til innover Tarholmen
760400 72	Lofoten, innersiden Teistbøen Øst av Leiskjær varde	68 03.8842 013 34.1129	FI W 3s	11,4	Lanterne på stang 14,0	<div><div></div><div></div><div>4</div></div>	1	W	0,0	- 360,0	Rundtlysende
760430 72	Vestfjorden Brandsholmbøene SV SV av Brandsholmfallene	68 03.0744 013 39.7365	Q (6) W LFI 15s	2,0	LA/SC 4,5	<div><div></div><div></div><div>4.8</div></div>	1	W	0,0	- 360,0	Rundtlysende
760500 74	Lofoten, innersiden Ballstadøya Vest om Ballstad	68 04.1316 013 33.0787	Oc WRG 6s	7,4	Lyktehus på søyle 6,5	<div><div>3.88</div><div>3.6</div><div>5.58</div></div>	1	R	274,8	- 309,7	Fra N om Teistbøen til 95m SV av Teistbøen
							2	W	309,7	- 316,7	Til 100 m NØ av Leiskjæret varde. MERK: 6,1m grunne i hvit sektor.
							3	G	316,7	- 151,7	Till innover NV på Balstadøy.
760600 74	Lofoten, innersiden Ballstad molo På Ballstad molo	68 04.0921 013 33.0201	Iso R 2s	6,8	Lanterne på stang m. ind* 0,0	<div><div>1.6</div><div></div><div></div></div>	1	R	0,0	- 360,0	Rundtlysende
760700 74	Balstad Balstad Søre mellom Balstad og Balstadøy s	68 04.2153 013 32.2107	Q R	5,5	LA/IB/NB 12,0	<div><div>1.31</div><div></div><div></div></div>	1	R	0,0	- 360,0	Rundtlysende
760703 74	Lofoten, innersiden Ballstad midtre	68 04.3144 013 31.9748	Iso G 4s		IB belyser konstruksjonen	<div><div></div><div>1.53</div><div></div></div>	1	G	0,0	- 360,0	Rundtlysende
760705 74	Lofoten, innersiden Ballstad, N	68 04.4018 013 31.9058	Iso G 2s	7,5	IB belyser konstruksjonen	<div><div></div><div>1.53</div><div></div></div>	1	G	0,0	- 360,0	Rundtlysende
















Fyrnr. Kartnr.	Område Navn Beliggenhet	Posisjon	Karakter	Lys høyde [m]	Beskrivelse Høyde over grunnen [m]	Lysvidde R G W	Sektor - farge - retning - beskrivelse				
760800 72	Lofoten, innersiden Sandholmskjæret S av Gjermesøya	68 03.4350 013 32.0645	Oc (2) WRG 8s	7,9	FL/SC	5,5	1	R	36,7	- 65,7	Fra over Roholmen til S av 1,5m ved Storlevera og 161m S av Storlevra varde
					7,5	5,5	2	G	65,7	- 88,1	Til mellom stengene i Brurastolsundet
						6,9	3	R	88,1	- 100,0	Til 140m S av stanga SV av Gjermesøya
							4	G	100,0	- 243,0	Til 99m S av Teistbøen lanterne
							5	R	243,0	- 252,2	Til 360m S av Teistbøen lanterne.
							6	W	252,2	- 259,3	Til N av Hundslorten.
							7	G	259,3	- 274,4	Til over Høgholmen.
761000 72	Lofoten, innersiden Grænvika Brurstolsundet	68 03.4975 013 29.1212	Oc (3) WRG 12s	12,6	FL/SC	3,4	1	R	278,6	- 295,2	Fra inn på land v/Nålsundet sydspiss til midt mellom stengene i Brurstolsundet
					3,0	3,1	2	G	295,2	- 25,9	Til 138m V av Storlevra Varde og klar 80m SØ av Litjelevra.
						4,9	3	R	25,9	- 69,4	Til 152m N av Kløvningen
							4	W	69,4	- 85,5	Til 76m S av Svartskjær
							5	G	85,5	- 98,3	Til 124m N av Svartskjær
							6	W	98,3	- 107,0	Til klar S av Grænholmflua (1.7m grunne)
							7	R	107,0	- 156,0	Til 154mV av Steinbergbåen LA
							8	G	156,0	- 184,5	Til inn på land v/ Grænvika
761201 74	Lofoten, innersiden Steinbergbåen Nappstraumen	68 05.1156 013 27.4230	FI G 3s	9,8	Lanterne på stang		1	G	0,0	- 360,0	Rundtlysende
					9,8	3,5					
761400 72	Lofoten - innersiden Nusfjord På Bonesodden	68 01.7441 013 21.4126	Oc WRG 6s	11,0	FL/NB	6,4	1	R	155,8	- 164,1	Fra inn på land ved Nusfjord, til odden V av Bratholmen
						6,4	2	W	164,1	- 268,4	Til S av Nusbåen
					3,0	7,9	3	G	268,4	- 301,6	Til 98m S av Tangen
							4	W	301,6	- 337,7	Til 92m Ø av sørligste Storskjær
							5	R	337,7	- 15,5	Til inn på land S av fyrlykten
761600 72	Lofoten, innersiden Skjelfjorden På Hysskjæret	68 02.5158 013 14.8709	Oc (2) WRG 8s	7,0	FL/SC	6,6	1	G	301,8	- 358,0	Fra inn over Holmen til 90m V av Sæterbøen stang
						6,6	2	W	358,0	- 1,8	Til 136m Ø av nes på Ø siden av Kunna
					15,5	8,1	3	R	1,8	- 13,5	Til midt i Skjeldfjordleia
							4	G	13,5	- 136,5	Til midt i leia ved Lineset
							5	R	136,5	- 173,8	Til inn over Indre Skjeldfjordpollen
761700 0	Sjelfjord indre Skjelfjorden indre	68 02.7402 013 14.5400	Fast lys yellow		Indirekte belysning på s*						
762100 72	Lofoten, innersiden Sund Grimsholmens s kant	67 59.8913 013 12.1778	Oc WRG 6s	12,5	6-FL/NB	6,48	1	R	318,8	- 329,2	Fra S-spiss av Kunna til 474m SW. av Tuvalen jst.
						6,1	2	W	329,2	- 6,8	Til 159m Ø-av Sundbåen jst og klar Solbjørnneset.
					7,0	8,67	3	G	6,8	- 140,4	Til 157m NØ-av Mølnarodden LA.
							4	W	140,4	- 149,2	Til 82m V-av Svartskjæret og klar Leiskjæret. MERK: 3.3m grunne i hvit sektor nært land.
							5	R	149,2	- 203,7	Til inn på havn i Sund
762200 72	Lofoten, innersiden Lille Grimsholmen	68 00.0454 013 12.2650	Iso G 2s	5,2	Lanterne på stang		1	G	0,0	- 360,0	Rundtlysende
					4,7	2,3					
762201 72	Lofoten, innersiden Leiholmgrunnen	68 00.0720 013 12.1252	Iso R 2s	3,3	Lanterne på stang	2,5	1	R	0,0	- 360,0	Rundtlysende
					0,0						

Fyrnr. Kartnr.	Område Navn Beliggenhet	Posisjon	Karakter	Lys høyde [m]	Beskrivelse Høyde over grunnen [m]	Lysvidde R G W	Sektor - farge - retning - beskrivelse				
762300 72	Lofoten, innersiden Mølnarodden NØ-spiss av Mølnarodden	68 00.5513 013 10.4169	Fast R lvs	5,0	Lanterne på stang 0,0	<div><div></div><div></div><div></div></div>	1	R	0,0	- 360,0	Rundtlysende
762500 72	Lofoten - innersiden Kåkeren Sundstrømmen	68 01.0475 013 11.0540	Oc WRG 6s	8,8	FL/NB 3,8	<div><div>8</div><div>8</div><div>9,7</div></div>	1	G	321,4	- 345,3	Fra inn på land ved Sund til 172m V av sørligste skjæret ved Grimsholmen
							2	W	345,3	- 348,6	Til 96m Ø av Sundbøen stang
							3	R	348,6	- 118,1	Til vestkant bru.
762600 0	Sundstrømmen Mørkveden nord På stor stein	68 01.7054 013 10.6215		4,0	IB	<div><div></div><div></div><div></div></div>					
7626AP 69	Raftsundet Raftsundet brukar, V	68 27.4500 015 11.3995	Fast R lvs			<div><div></div><div></div><div></div></div>		R	0,0	- 360,0	
762700 72	Lofoten, innersiden Sundstrømmen, SV Sundstrømmen v-side	68 02.3443 013 10.0234	Iso R 2s	5,0	Lanterne på stang m/indi* 0,0	<div><div></div><div>3,6</div><div></div></div>	1	R	0,0	- 360,0	Rundtlysende
762800 72	Lofoten, innersiden Sundstrømmen, SØ Sundstrømmen	68 02.3513 013 10.0846	Iso G 2s	5,0	Lanterne på stativ m/ind*	<div><div></div><div>3,3</div><div></div></div>	1	G	0,0	- 360,0	Rundtlysende
762900 0	Lofoten, innersiden Sundstraumen, midtre, v.re Sundstrømmen	68 02.5034 013 09.9354		4,0	 0,0	<div><div></div><div></div><div></div></div>					
762901 0	Lofoten, innersiden Andopsnes søre Sundstrømmen	68 02.5898 013 09.8833		4,0		<div><div></div><div></div><div></div></div>					
762902 0	Lofoten, innersiden Andopsnes Sundstrømmen	68 02.6725 013 09.8340		4,0		<div><div></div><div></div><div></div></div>					
763000 0	Lofoten, innersiden Sundstrømmen, midtre, Ø.re Sundstrømmen	68 02.5062 013 09.9922		4,0		<div><div></div><div></div><div></div></div>					
763001 0	Lofoten, innersiden Strømsnes søre Sundstrømmen	68 02.5748 013 09.9561		4,0		<div><div></div><div></div><div></div></div>					
763002 0	Lofoten, innersiden Strømsnes Sundstrømmen	68 02.6735 013 09.8868		4,0		<div><div></div><div></div><div></div></div>					
763100 72	Lofoten, innersiden Sundstrømmen, NV Sundstrømmen	68 02.7209 013 09.8022	Iso R 2s	5,0	Lanterne på stativ m/ind*	<div><div>3,6</div><div></div><div></div></div>	1	R	0,0	- 360,0	Rundtlysende
763200 72	Lofoten, innersiden Sundstrømmen, NØ Sundstrømmen	68 02.7432 013 09.8573	Iso G 2s	5,0	Lanterne på stativ m/ind*	<div><div></div><div>3,3</div><div></div></div>	1	G	0,0	- 360,0	Rundtlysende

Fyrnr. Kartnr.	Område Navn Beliggenhet	Posisjon	Karakter	Lys høyde [m]	Beskrivelse Høyde over grunnen [m]	Lysvidde R G W	Sektor - farge - retning - beskrivelse				
763400 72	Lofoten - Reine Havnøy På vestre brokar	67 56.7209 013 07.7023	Oc (2) WRG 8s	7,5	FL/NB	6.2	1	R	139,0	- 171,3	Fra innpå på Toppøy til 260m Ø. av Kobbskjeret.
					3,0	6.2	2	G	171,3	- 328,1	Til 200m V av Skarven skjær syd for Havnøy og V av Slaggrunnen.
						7.7	3	W	328,1	- 338,7	Til 325m Ø av Einsteinflua stang og nesten klar Ø av 9.2m grunnen SØ av denne.
							4	R	338,7	- 21,7	Til klar av Olenilsøya og inn mot Langskjæret
763600 72	Lofoten, innersiden Olnilsøy Olnilsøy S pynt	67 56.1650 013 06.6719	Oc WRG 6s	14,0	FL	3.9	1	G	236,3	- 253,8	Fra innover Olnilsøy til klar SØ av Kortsallen og 96m S av Einsteinflua stang.
					6,5	3.6	2	W	253,8	- 268,5	Til 130m N av Langskjær
						5.6	3	R	268,5	- 343,3	Til 103m V av Langskjær
							4	W	343,3	- 354,0	Til 143m Ø av Kuforet.
							5	G	354,0	- 24,6	Til mellom Munkskjæret og Purka.
							6	R	24,6	- 110,5	Til 95m NØ av Fiskarskjæret lykt.
							7	W	110,5	- 133,9	Til 157m V-av Andø østligste punkt
							8	G	133,9	- 141,7	Til innpå Olnilsøya
763800 72	Lofoten, innersiden Fiskarskjeret Reine	67 56.1840 013 06.1453	Oc (3) WRG 10s	7,5	Lyktehus på søyle	3.56	1	R	93,6	- 96,1	Fra inn på land ved Reine til kloss på Reinerenna sørvestre lanterne
					9,0	3.3	2	W	96,1	- 178,9	Til inn over Andøyas østpynt
						5.19	3	G	178,9	- 197,7	Til Ø av Storvalen rød stake
							4	R	197,7	- 218,5	Til innløpet i båthavna
							5	G	218,5	- 322,7	Til 154 m V av sydspiss på Langskjeret
							6	W	322,7	- 331,8	Til 158m Ø av Lamholmens østside
							7	R	331,8	- 7,4	Til Midt i Puskleia
							8	G	7,4	- 13,4	Til Ø av Ramsvikodden
764001 72	Lofoten, innersiden Reinerenna, NØ Reine	67 56.2602 013 05.4495	Q G	5,5	Lanterne/IB på trebeinet*		1	G	0,0	- 360,0	Rundtlysende
					13,0	1.2					
764002 72	Lofoten, innersiden Reinerenna, SØ Reine	67 56.2239 013 05.4657	Iso R 2s	4,5	Lanterne på stativ	2.6	1	R	0,0	- 360,0	Rundtlysende
764003 72	Lofoten, innersiden Reinerenna, NV Reine	67 56.2591 013 05.3019	Iso G 2s	5,4	Lanterne/IB på trebeinet*	1.5	1	G	0,0	- 360,0	Rundtlysende
					13,5						
764004 72	Lofoten, innersiden Reinerenna, SV Reine	67 56.2212 013 05.2814	Iso R 2s	4,5	Lanterne på stativ	2.6	1	R	0,0	- 360,0	Rundtlysende
					0,0						
764801 71	Lofoten, innersiden Moskenesvågen, Ø På molohodet	67 53.8308 013 02.4130	Iso G 4s	7,4	LA+IB/NB		1	G	0,0	- 360,0	rundtlysande
					5,0	5					
764810 0	Moskenes Løktodden N På Lyktodden	67 53.7360 013 02.2911	Fast lys yellow	5,5	IB/NE						
					2,5						
764820 0	Moskenes Løktodden S På Lyktodden	67 53.7293 013 02.3052	Fast lys yellow	7,5	IB/NE						
					2,5						

Fyrnr. Kartnr.	Område Navn Beliggenhet	Posisjon	Karakter	Lys høyde [m]	Beskrivelse Høyde over grunnen [m]	Lysvidde R G W	Sektor - farge - retning - beskrivelse				
764900 71	Moskenes Moskenes havn På molohodet	67 53.8475 013 02.2579	Oc (2) WRG 8s	8,0	FL+IB/NB/ODSL 4,5	6.76 6.38 8.99	1 R 115,3 - 200,9	Fra inn over landet til 56m V av fergekai.			
							2 G 200,9 - 314,0	Til 218m SV av Skjortbraken jst. og klar av 6.8m grunne.			
							3 W 314,0 - 325,7	Til 116m klar ØNØ av Kråka.			
							4 R 325,7 - 352,8	Til inn over landet ved Tarnesodden.			
764902 0	Lofoten, innersiden Moskenesvågen V Moskenes	67 53.8490 013 02.2609			IB 4,0						
764910 71	Moskenes Kråka Kråkskjæret	67 53.5529 013 02.5828	Q W	10,0	Lanterne på stang	3,8	1 W 0,0 - 360,0	Rundtlysende			
765000 0	Lofoten - innersiden Moskenes På Pråsolodden	67 53.7535 013 02.3345			5,0						
765101 71	Sørvågen Sørvågen, N På Nordre molo	67 53.4170 013 01.8346	Iso G 2s	5,8	LA+IB/NB 3,0	3,9	1 G 0,0 - 360,0	Rundtlysende			
765102 71	Sørvågen Sørvågen, S På sørlige molo	67 53.3921 013 01.8764	Iso R 2s	5,8	LA+IB/NB 3,0	3,2	1 R 0,0 - 360,0	Rundtlysende			
7651AP 0	Lofoten, innersiden Sørvågen molohode sør	67 53.3911 013 01.8692			IB						
7651BP 0	Lofoten, innersiden Sørvågen molohode nord	67 53.4176 013 01.8353			IB						
765400 71	Lofoten, innersiden Glåpen Bogens ø kant	67 53.2149 013 02.1763	Oc WR 6s	44,2	Lyktehus på søyle 10,0	8.6 11.05	1 R 201,0 - 219,9	Til 131 m SØ av Skjortbaken jernstang.			
							2 W 219,9 - 27,9	Til klar SØ av 12,9 m Rødliskallen og 523m SØ av Nipingen.			
							3 R 27,9 - 48,9	Til forsvinner i terrenget syd av lykten.			
765600 71	Lofoten, innersiden Bogen, øvre Bogen	67 53.2179 013 01.1369	Fast R lys	23,3	LA/NE	5,1	1 R 59,0 - 63,0	Rød lysektor - overrett med Bogen nedre og med overrettlinjen midt i sektoren			
							Overrett med: 765700				
							Retning: 61,2				
							Beskrivelse: Leder mellom Lamholmen og Moskenesøy				
765700 71	Lofoten, innersiden Bogen, nedre Bogen	67 53.1953 013 01.0299	Fast R lvs	18,3		5,1	1 R 59,0 - 63,0	Rød lysektor- overrettlinjen midt i sektoren			
							Overrett med: 765600				
							Retning: 61,2				
							Beskrivelse: Leder mellom Lamholmen og Moskenesøy				
765900 71	Lofoten, innersiden Å molo Å	67 52.8191 012 59.3578	Iso R 4s	8,0	Lanterne på stang m/indi* 2,8	2.6	1 R 0,0 - 360,0	Rundtlysende.			

Fyrnr. Kartnr.	Område Navn Beliggenhet	Posisjon	Karakter	Lys høyde [m]	Beskrivelse Høyde over grunnen [m]	Lysvidde R G W	Sektor - farge - retning - beskrivelse				
766000 71	Lofoten, innersiden Å V av Lamholmen	67 52.9823 012 59.1637		12,4	Lyktehus 3,0	4.2 3.9 5.9	1	G	277,2	- 298,7	Fra inn på land v/Bogen til 52m S-av Lamholmen
							2	W	298,7	- 309,9	Til 110m NØ-av Grunflaget jst.
							3	R	309,9	- 329,5	Til 74m V-av Nipingen
							4	W	329,5	- 333,2	Til 147m V-av Nipingen.
							5	G	333,2	- 349,0	Til inn på landet ved Å
766100 71	Lofoten, innersiden Tind, V Tind	67 53.0775 013 00.1034	Fast R lys	6,0	Lanterne på stang 0,0	2.7	1	R	0,0	- 360,0	Rundtlysende.
766200 71	Lofoten, innersiden Tind, Ø Tind	67 53.0875 013 00.1238	Fast G lys	6,0	Lanterne på stang 0,0	2	1	G	0,0	- 360,0	Rundtlysende.
767000 71	Lofoten, innersiden Yttertjuven Lofotodden	67 49.7258 012 52.2901	FI WRG 5s	28,8	Lyktehus på underbygning 6,0	4.7 4.4 6.6	1	G	224,1	- 230,2	Fra Ø-av Båan stang. til Ø-av2,9m Husmannsskallen.
							2	R	230,2	- 235,5	Til SØ av 12m Indre Rødiskallen
							3	W	235,5	- 6,4	Til Ø av17m Svarvskallen og V av 9,6m Herjeskallen.(NB Herjeskallen i sektoren)
							4	R	6,4	- 53,0	Till N av 13m Nordskallen
							5	W	53,0	- 62,0	Til S av Moklakkan
							6	G	62,0	- 72,9	Til S av Rødøya
767500 71	Lofoten, Innersiden Helle På nordsiden av innløpet til Buvågen	67 49.9392 012 48.1196	FI (2) WRG 5s	13,5	FL/SC 3,0	4.3 4 6.1	1	R	259,8	- 261,8	Fra inn i Buvågen til S av Kidgrunnen
							2	W	261,8	- 265,7	Til N av jernstag på Buvåggrunnen
							3	G	265,7	- 0,7	Til klar av skjær V av landet v/Hella
							4	W	0,7	- 3,8	Til 270m Ø av Sørfallet
							5	R	3,8	- 56,4	Til N av Skallen
							6	W	56,4	- 59,4	Til S av Djupbåen
							7	G	59,4	- 83,0	Til midt i løpet mellom Djupbøen og 1m grunnen S av Skiten
							8	R	83,0	- 148,1	Til inn over Helleodden
767600 71	Hadsselfjorden Nordholmen Lofotoddens v side	67 50.5411 012 46.7514	FI WRG 5s	28,3	FL/SC 3,5	4.7 4.4 6.6	1	G	342,9	- 24,3	Fra over Sørholmen til 82m V-av tørrfallet V-av Sørholmen
							2	W	24,3	- 123,9	Til 123m V-av 7.6m Seiskallen
							3	R	123,9	- 161,2	Til 154m V-av Stampen
							4	G	161,2	- 198,1	Til V-av Langflesene.
768100 71	Værøy Ytre Seiklakken Værøy	67 38.8470 012 43.2435	Oc WRG 6s	9,8	4-FL/NB 9,2	2.2 2 3.5	1	R	4,7	- 25,6	Til 85m V av Alkskjæret
							2	G	25,6	- 140,3	Til 42m NØ av Indre Seiklakken LA
							3	R	140,3	- 155,9	Til 27m Ø av Tyvsnes LA
							4	W	155,9	- 156,4	Til 29m SV av Røstnes j.
							5	G	156,4	- 180,8	Til 27m Ø av Røstnesvågen molo
							6	R	180,8	- 233,2	Til 75m SØ av holmen SØ av Værøy fyr
							7	W	233,2	- 336,3	Til 535m ØNØ av Kvalbaken j.
							8	G	336,3	- 346,0	Til 399m Ø av Kvalbaken j.
							9	W	346,0	- 4,7	Til 107m Ø av Kvalbaken j.
768101 71	Værøy Røstnesgrunnen	67 38.9713 012 43.1801	Iso G 2s	12,0	Lanterne på stang m. ind*	1		G	345,7	- 170,0	
768102 71	Værøy Kvalnes østre	67 38.7659 012 43.0353	Q R	11,2	Lanterne på stang m. ind*	1	1	R	0,0	- 360,0	Rundtlysende

Fyrnr. Kartnr.	Område Navn Beliggenhet	Posisjon	Karakter	Lys høyde [m]	Beskrivelse Høyde over grunnen [m]	Lysvidde R G W	Sektor - farge - retning - beskrivelse					
768103 0	Værøy Røstnesgrunnen	67 38.9713 012 43.1801	Fast lys yellow		Indirekte belysning							
768104 71	Værøy Indre Seiklakken	67 38.9100 012 43.0200	Q R	10,4	Lanterne på stang 0,0		1	R	0,0	- 360,0	Rundtlysende	
768105 0	Værøy Værøy indre østre	67 39.3188 012 42.7412	Fast lys yellow	4,3	IB. på rørstativ 2,0							
768106 0	Værøy Værøy indre vestre	67 39.3244 012 42.5725	Fast lys yellow	4,7	IB. på rørstativ 2,0							
768130 71	Værøy Værøy havn Indre havn	67 39.5495 012 42.1825	Iso W 2s	7,5	LA		1	W	0,0	- 360,0	Rundtlysende	
768200 71	Værøy Sørlandsvåg På tangen, vågens ø side	67 39.1911 012 43.0494	Oc (2) WRG 8s	6,8	FL 6,0		1	R	317,5	- 353,4	Fra landet innpå Røstnesvågen, til 67 m V-av Yt Seiklakken lykt	
							2	W	353,4	- 356,9	Til 55 m Ø-av Kvasnes østre.	
							3	G	356,9	- 40,9	Til 83m NNV av Tyvsnes LA	
							4	W	40,9	- 75,8	Til 42m S av fergeleie	
							5	R	75,8	- 82,7	Til utpå fergeleie og til mørk i bygningen ved isanlegget.	
768301 71	Værøy Røstnesvågen, S	67 38.9890 012 43.3721	Q G		LA/IB			G	0,0	- 360,0		
768302 71	Værøy Røstnesvågen	67 39.1299 012 43.1754	Iso R 2s	10,2	Lanterne på stang m. ind*			R	0,0	- 360,0		
768303 71	Værøy Røstnesvågen Ø Røstnesvågen	67 39.0519 012 43.3046	Iso G 2s	6,0	LA/IB/NB 10,0		1	G	0,0	- 360,0	Rundtlysende	
768304 71	Røstnesvågen Værøy molo nedre Værøy	67 39.0235 012 43.2237	Iso R 2s	8,0	LA/IB/NB 14,0		1	R	313,0	- 321,0	Overrettlinje sektor	
768306 71	Røstnesvågen molo Værøy molo øvre Værøy	67 39.0431 012 43.1753	Oc R 6s	12,0	LA/NB 8,0		1	R	313,0	- 321,0	Overrettlinje sektor	
768308 71	Værøy Værøy midlertidig 3 Innseilingen til Røstnesvågen	67 38.8890 012 43.4755	Q R				1	R	0,0	- 360,0	Rundtlysende	
768400 71	Værøy Tyvsnes Nord på Værøy	67 39.0728 012 42.9327	Iso R 4s	8,3	Lanterne på stang m/indi*		1	R	0,0	- 360,0	Rundtlysende.	

Fyrnr. Kartnr.	Område Navn Beliggenhet	Posisjon	Karakter	Lys høyde [m]	Beskrivelse Høyde over grunnen [m]	Lysvidde R G W	Sektor - farge - retning - beskrivelse				
768401 71	Værøy Teisthammeren molo	67 41.1419 012 42.9468	Iso G 2s	6,8	Lanterne på stang 0,0	<div><div></div><div>3,2</div><div></div></div>	1	G	0,0	- 360,0	Rundtlysende.
768500 71	Værøy Kvitholmen På toppen av holmen	67 41.7794 012 45.9977	FI (2) WRG 5s	13,4	FL/SC 5,6	<div><div>4,5</div><div>4,2</div><div>6,3</div></div>	1	R	88,6	- 100,0	Fra inn på nordsiden av Lamholmen til midt over Storskarvskjæret
							2	G	100,0	- 140,4	Til 188m NØ-av østre Aurholmflua stang
							3	R	140,4	- 240,1	Til 213m S-av Nordbåen stang
							4	G	240,1	- 308,4	Til 451m SV-av Kvitholmbåen stang
							5	W	308,4	- 329,2	Til klar Ø-av 7,4m Slåklakkskallen
							6	R	329,2	- 339,1	Til klar V-av 7,4m Slåklakkskallen
							7	W	339,1	- 350,3	Til klar Ø-av 8,6m grunne
							8	G	350,3	- 13,5	Til klar Ø-av Hallbåen.
							9	R	13,5	- 54,5	Til 47m NV av Lamholmgrunnen stang
							10	W	54,5	- 56,1	Til 198m SSØ av Lamholmskjæret LA
							11	G	56,1	- 88,6	Til førstnevnte grense.
768600 71	Værøy Lamholmen SV-av Kvitholmen	67 41.6636 012 45.0452	FI R 3s	11,0	Lanterne på stativ	<div><div>2,2</div><div></div><div></div></div>	1	R	0,0	- 360,0	Rundtlysende.
768700 71	Værøy Aurholmen NØ-av Aurholmen	67 42.7124 012 43.0162	FI R 3s	6,0	Lanterne på stang 0,0	<div><div>2,2</div><div></div><div></div></div>	1	R	0,0	- 360,0	Rundtlysende.
769000 71	Værøy Skarvholmen NV-av Nordlandsflaket	67 44.3571 012 39.9231	Iso WRG 4s	19,8	FL/SC 13,8	<div><div>6,2</div><div>6,2</div><div>7,5</div></div>	1	R	32,4	- 108,1	Fra 805 m SE-av Flesa - til klar N av Nordhandtaren
							2	W	108,1	- 199,0	Til 1000m V av Slåklakken og N av Nordskallen
							3	R	199,0	- 316,3	Til 535m Ø av Aurholmen LA og klar V av Nordlandsflaket N. stang
							4	W	316,3	- 316,9	Til 499m Ø-av Aurholmskjæret LA
							5	G	316,9	- 32,4	Til førstnevnte grense.
769300 70	Værøy Elsneset På V-siden på Værøy	67 38.6569 012 33.6415	FI WRG 5s	22,4	Lyktehus på søyle 7,0	<div><div>5,9</div><div>5,5</div><div>8</div></div>	1	R	336,8	- 3,6	Fra inn over Koppan til 902m V Kallen og klar av slaggrunnen ved Bøan
							2	G	3,6	- 13,1	Til ca. 1520m V Kallen
							3	W	13,1	- 16,8	Til ca. 1780m V Kallen og klar av Møkkelgarden. MERK: 18 meter grunne i denne sektor
							4	R	16,8	- 34,9	Til V av Svadbruna, Rørliskallene og Storfjellbåen
							5	W	34,9	- 80,1	Til klar S 18m Toppskallen
							6	G	80,1	- 99,9	Til klar N 18m Toppskallen
							7	W	99,9	- 111,9	Til klar S 21m Høgtuvskallen. MERK: 17m grunne i denne sektor
							8	R	111,9	- 123,5	Til NØ 18m Brunskallen
							9	W	123,5	- 134,9	Til klar SV 17m grunne. MERK: 13m grunne i denne sektor
							10	G	134,9	- 146,9	Til NØ 17m Råkhalsfluan
							11	W	146,9	- 150,0	Til klar SV 11m grunne NV for lykta. MERK: 15m grunne i denne sektor
							12	R	150,0	- 185,4	Til V av Knappen

Fyrnr. Kartnr.	Område Navn Beliggenhet	Posisjon	Karakter	Lys høyde [m]	Beskrivelse Høyde over grunnen [m]	Lysvidde R G W	Sektor - farge - retning - beskrivelse				
769500 71	Værøy Kvalneset På S-spissen av neset. Værøy	67 38.2925 012 41.6761	Oc (3) WRG 10s	13,1	FL/NB 4,5	7.7	1	G	230,5	- 243,2	Fra 230,5 grader til 46m SØ av Tindskjeret
						7.3	2	R	243,2	- 349,3	Til 116m V av Bårbakkskjeret
						10	3	W	349,3	- 18,0	Til klar Ø av Båen
							4	G	18,0	- 45,2	Til klar NV av Gullfiskskallen
							5	W	45,2	- 45,7	Til klar SØ av Steingrunnen
							6	R	45,7	- 65,5	Til klar S av Storfjellskallen og 649m S av Stabben stang
							7	W	65,5	- 67,1	Til klar N av Storfjellskallen og 520m S av Stabben stang - 7 m Storfjellskallen ligger midt i hvit sektor
							8	G	67,1	- 72,1	Til 143m S av Stabben stang og klar S av Vestrehella
							9	R	72,1	- 91,0	Til klar og S av av Austrehella
769700 70	Røst Andbakskjær På NV-siden av holmen	67 31.6374 012 11.6733	FI WRG 5s	10,8	Lanterne på stang 10,3	2.7	1	G	88,5	- 132,7	Fra innover Sandholmen til 118 m SV-av Lille Flesa
						2.5	2	R	132,7	- 174,3	Til klar Ø av 13m Flesskallen
						4.1	3	W	174,3	- 88,5	Til førstnevnte grense
769800 70	Lofoten, Røst Sandskjæret Innerråsa	67 31.4474 012 10.3963	Q W	7,3	Lanterne på stang 4,5		1	W	0,0	- 360,0	Rundtlysende.
						3.6					
						Overrett med: Retning: Beskrivelse:	769900 227,4				
769900 70	Lofoten, Røst Inneråsa, V Ø-av Røstøy	67 31.5350 012 10.6454	FI R 3s	3,0	Lanterne på stang 7,5	2.2	1	R	0,0	- 360,0	Rundtlysende.
						Overrett med: Retning: Beskrivelse:	769800 227,4				
770000 70	Lofoten, Røst Brattskjær På Lille Brattskjær	67 31.0984 012 11.1315	Iso WRG 6s	6,2	FL/SC 4,0	3.8	1	G	301,3	- 77,7	Fra NØ av Skamlaustaren til midt i leden mellom Søre Leiskjær og Leiskjærflu.
						3.5	2	R	77,7	- 159,2	Til 76 m SV av Nordre Leiskjær varde
						5.4	3	G	159,2	- 183,4	Til medet Brattskjær lykt i høyeste Stavøy.
							4	R	183,4	- 203,7	Til over Andbakskjær.
							5	G	203,7	- 245,0	Til klar SØ av Skibbåan.
							6	W	245,0	- 252,2	Til 224 m NV av Blomskjær og klar NV av Svartskjeret
							7	R	252,2	- 283,5	Til 363 m S av Lille Brattklakken.
							8	W	283,5	- 301,3	Til førstnevnte grense.
770200 70	Røst Helløy På vestsiden av Neshelløya	67 30.5365 012 08.5639	Oc (2) WRG 8s	11,2	Lyktehus på søyle 7,0	3.9	1	G	354,3	- 3,0	Fra 354,3 grader til 386m Ø av Vestremyrflesa
						3.6	2	W	3,0	- 9,3	Til 175m Ø av Vestremyrflesa
						5.6	3	R	9,3	- 26,4	Til 379m V av Vestremyrflesa
							4	G	26,4	- 65,2	Til mellom stengene S av Sørholm, 67 m til søndre stang
							5	R	65,2	- 180,7	Til inn på nordre Helløya
770400 70	Lofoten, Røst Mærskjær Kårklakkleia	67 30.6247 012 07.9646	Oc (3) WRG 12s	5,4	Lyktehus på søyle 6,0	3.8	1	G	189,5	- 343,9	Fra V av Pålskjæret til til 43m V av Littj-Kårklakken
						3.6	2	W	343,9	- 349,5	Til 50m Ø av skjæret ved Kårklakken
						5.5	3	R	349,5	- 186,0	Til innpå land ved Skau
770500 70	Lofoten, Røst Sandskjærdretten Færøya	67 30.2940 012 06.5687	FI R 3s	2,9	Lanterne på stang 0,0	2.7	1	R	0,0	- 360,0	Rundtlysende.

Fyrnr. Kartnr.	Område Navn Beliggenhet	Posisjon	Karakter	Lys høyde [m]	Beskrivelse Høyde over grunnen [m]	Lysvidde R G W	Sektor - farge - retning - beskrivelse				
770501 70	Lofoten, Røst Grindstøtta Færøya	67 30.4994 012 05.9626	FI G 3s	3,0	Lanterne på stang 0,0	<div><div></div><div>2,1</div><div></div></div>	1	G	0,0	- 360,0	Rundtlysende.
770600 70	Lofoten, Røst Værholmnnakken På holmens V-side	67 29.6196 012 03.6456	Oc WRG 6s	17,8	Lyktehus på varde 7,5	<div><div>4,4</div><div>4,1</div><div>6,2</div></div>	1	R	307,5	- 330,7	Fra innpå land Kvaløyane, til klar SV-av slaggrunnen v/Kvaløyen og 212m SV-av Eskjeret LA
							2	W	330,7	- 333,1	Til klar NØ-av slaggrunnen og 52m V av Ramnungan LA
							3	G	333,1	- 30,2	Til 207m SØ av østligste Skulskjæret.
							4	W	30,2	- 128,3	Til 65m V av Galten LA
							5	R	128,3	- 170,2	Til innpå L. Svinøya
770605 70	Lofoten, Røst Galten Svinøya	67 29.7445 012 03.3889	Iso G 2s	5,0		<div><div></div><div>3</div><div></div></div>		G	0,0	- 360,0	
770606 70	Lofoten, Røst Galtegrunnen Svinøya	67 29.7066 012 03.1261	Iso R 2s	5,0		<div><div>3</div><div></div><div></div></div>		R	0,0	- 360,0	
770800 70	Lofoten, Røst Eskjæret	67 29.2101 012 04.5992	FI G 3s	12,0	Lanterne på stativ 10,0	<div><div></div><div>2,1</div><div></div></div>	1	G	0,0	- 360,0	Rundtlysende.
770900 70	Lofoten, Røst Ramnungen I leden far øst	67 29.0969 012 04.2460	FI R 3s	7,2	Lanterne på søyle 11,2	<div><div>3,1</div><div></div><div></div></div>	1	R	0,0	- 360,0	Rundtlysende.
771000 70	Lofoten, Røst Røstholmen På holmens S side	67 28.1629 012 00.9284	FI WR 5s	18,6	FL/SC 7,2	<div><div>5,6</div><div></div><div>7,7</div></div>	1	R	208,5	- 278,0	Fra 208,5 grader til 168m S av Snopskjæret
							2	W	278,0	- 2,5	Til 334m Ø av Fiskflesa. 4,6m Snopskjærtaren ligger midt inne i hvit sektor
							3	R	2,5	- 38,4	Til klar av skjæret Ø av Langflesa
771100 70	Lofoten, Røst Brødran Innseilingen til havna	67 29.9768 012 03.2507	Q R		LA	<div><div>2,7</div><div></div><div></div></div>	1	R	0,0	- 360,0	Rundtlysende.
771101 70	Røst Svinøy, V Svinøy vest	67 29.9088 012 03.3720	Q G		LA 0,0	<div><div></div><div>3,1</div><div></div></div>		G	0,0	- 360,0	
771200 70	Lofoten, Røst Prestholmnnakken På holmen kloss i innseilingen til havna	67 30.2161 012 03.5932	Oc WRG 6s	4,3	FL/IB 3,0	<div><div>3,3</div><div>3</div><div>4,8</div></div>	1	G	244,2	- 276,6	Fra S.siden av Store Glea, til 44 m S av Røst havn LA
							2	R	276,6	- 19,1	Til 36m NV av Svinøy V LA
							3	W	19,1	- 22,9	Til 55 m Ø-av Brødran lanterne
							4	G	22,9	- 59,9	Til 107 m NV-av Blodgrunnen
							5	W	59,9	- 63,5	Til 110 m SØ-av stang. N-av Blodgrunnen
							6	R	63,5	- 87,6	Til inn på Tjerdingsholmen.
771235 70	Røst Røst havn	67 30.2047 012 04.2206	Iso G 2s	7,0	Lanterne/IB på staget st*	<div><div></div><div>3</div><div></div></div>		G	0,0	- 360,0	
771240 70	Røst Røst Fergeleie	67 30.2858 012 04.1723		6,0	LA	<div><div></div><div></div><div>3</div></div>		W	0,0	- 360,0	

Fyrnr. Kartnr.	Område Navn Beliggenhet	Posisjon	Karakter	Lys høyde [m]	Beskrivelse Høyde over grunnen [m]	Lysvidde R G W	Sektor - farge - retning - beskrivelse				
771300 70	Røst Trettskjeret, V	67 30.1090 012 03.5786	Iso G 2s	6,1	Lanterne på stang m/indi*	1,8	1	G	0,0	- 360,0	Rundtlysende
771400 70	Lofoten - Røst Hallklakken I Skarvholmleia	67 31.4523 012 01.1718	Iso WRG 6s	7,3	FL/SC 4,5	3,9 3,6 5,6	1	R	46,8	- 150,4	Fra innover Sandøya til klar NØ av Helløybakken 13m
							2	W	150,4	- 166,2	Til 95m V av Skarvholmmane og klar V av 12m Hombåen
							3	G	166,2	- 244,1	Til innover tørrfaller NØ av lykten
771600 70	Lofoten, Røst Nordre Sandøyholmene Nord av Sandøy	67 27.1752 011 54.6242	Iso WRG 6s	9,2	FL/SC 6,7	3,9 3,6 5,6	1	R	44,5	- 64,9	Fra V-av Eflatskjerene til 322m NV-av Valvær
							2	W	64,9	- 69,7	Til 520m N-av Valvær
							3	G	69,7	- 82,3	Til 77m S-av sydligste Hufatan
							4	W	82,3	- 83,8	Til 39m S-av sydligste Hufatan
							5	R	83,8	- 199,4	Til inn på Ytre Husskjær.
771800 70	Røst Skomvær Skomvær	67 24.6551 011 52.4955	FI(2) W 30s	47,0	FS/NA 31,7	18.7	1	W	0,0	- 360,0	Rundtlysende
						Racon Signal: Type:			Morsetean Morsetean T m/utstrekning 2.0 n.mil FA		
771810 70	Røst Skomvær bifyr Skomvær	67 24.6551 011 52.4955	Fast W lys	27,0	FS/BF 31,7	15,2	1	W	247,0	- 257,0	Lyser fra 247 til 257 gr
772000 70	Lofoten, Røst Ytre Husskjær Vest av Storfjellet	67 27.7458 011 55.2205	FI (2) WRG 5s	12,0	Lyktehus på søyle 9,7	4,5 4,2 6,3	1	R	37,9	- 53,0	Fra innpå Råkneset til 255 m NV av Valværfluene
							2	W	53,0	- 54,9	Til 109 m SØ av sydligste skjær Hudfatan
							3	G	54,9	- 224,8	Til 116 m SØ av Ytre Trollet stang
							4	W	224,8	- 228,0	Til klar N av Skjåskjeran og 92 m NV av Blodgrunnen
							5	R	228,0	- 235,4	Til innpå landet ved Storfjellet. Lykten går i mørk i Storfjellet
772100 70	Røst Ytre Alkskjær Ytre Alkskjær	67 30.8594 011 58.9283	Q R	9,3	Lyktehus på stativ 11,8	2,4	1	R	0,0	- 360,0	Rundtlysende
772200 70	Lofoten, Røst Alkskjær Vest av Røst	67 30.7931 011 58.8843	FI WRG 5s	12,0	FL/SC 5,5	4,7 4,4 6,6	1	R	53,8	- 147,1	Fra inn over Synstvestlåttra til klar N-av 6m grunne NV-av lykta
							2	W	147,1	- 151,6	Til SV-av Brunsøyskallen og SV-av Tørrbåen
							3	G	151,6	- 296,4	Til midt i løpet mellom Kjerringskjærflu lanterne og stang.
							4	R	296,4	- 303,0	Til forbi Kjerringskjæret.
772400 70	Lofoten, Røst Kjerringskjærflu N-av Oterholman	67 30.4297 012 00.8483	FI G 3s	3,8	Lanterne på stang 0,0	2,1	1	G	0,0	- 360,0	Rundtlysende.
772600 70	Lofoten, Røst Lamholmtaren, SV V-av Brødran	67 30.0249 012 01.7260		5,7	Lanterne på stang 6,7	3,4	1	W	0,0	- 360,0	Rundtlysende.
772800 70	Lofoten, Røst Blodgrunnen NV-av Vedøy	67 29.3910 012 00.2147	FI G 3s	3,9	Lanterne på stang	2,1	1	G	0,0	- 360,0	Rundtlysende.

Fyrnr. Kartnr.	Område Navn Beliggenhet	Posisjon	Karakter	Lys høyde [m]	Beskrivelse Høyde over grunnen [m]	Lysvidde R G W	Sektor - farge - retning - beskrivelse				
774000 74	Lofoten, yttersiden Moholmen På holmens NØ-side	68 07.1784 013 07.4323	FI WRG 5s	12,1	FL/SC	4.7	1	G	65,0	- 73,0	Fra inn på Bergneset til 186m N av Bergneset.
					6,4	4.4	2	W	73,0	- 85,4	Til S av 17m Øyskallen
						6.6	3	R	85,4	- 101,9	Til N av 20m Skeiegrunnpallan
							4	W	101,9	- 114,2	Til S av 26 m Trollhovudskallen
							5	G	114,2	- 127,5	Til Ø av 14m Flesskallen
							6	W	127,5	- 128,8	Til V av Gryskallen
							7	R	128,8	- 146,2	Til Ø av Strandflesa, og mellom 16m Bentskallen og 11m Snabbskallen
							8	G	146,2	- 181,6	Til Ø av Øyskallen
							9	W	181,6	- 185,7	Til 190m V av Skarvholman og V av Vadskiten
							10	R	185,7	- 204,4	Til SØ av Brørne
							11	W	204,4	- 207,8	Til NV av 12m Fjærleitrgrunnen
							12	G	207,8	- 232,8	Til S 9m grunnene SV av Melsgrunnen og NV av Horneset
							13	R	232,8	- 268,7	Til Inn på grunnene ved Henrikskjeran
774100 74	Lofoten, yttersiden Skarvskjær NØ-på holmen	68 10.7242 013 09.2061	FI W 3s	15,3	Lanterne på stativ		1	W	0,0	- 360,0	Rundtlysende.
					9,7	4.6					
774200 74	Lofoten, yttersiden Leiholmen Ved Moskenesøy N side	68 06.5835 013 10.1942		7,0	Lyktehus på stativ	3.6	1	R	288,3	- 326,0	Fra 288,3 gr. til midt i løpet mellom Store Leiholmen og skjærene vestafor.
					6,0	3.4	2	G	326,0	- 125,6	Til 215m N-av Moholmene lykt og N-av Gjeltbøen
						5.3	3	W	125,6	- 126,5	Til 202m V-av Svartoksen. Sektor går over grunnflak SV-av Henriskjærene
							4	R	126,5	- 162,2	Til nord av Henrikskjerene
774300 74	Lofoten, yttersiden Kråkbåen På 3 beinetstativ	68 06.2641 013 11.5472	FI W 3s	8,0	Lanterne på stativ		1	W	0,0	- 360,0	Rundtlysende.
						3.7					
774400 74	Lofoten, yttersiden Jusholmen Holmens N pynt	68 06.5434 013 13.6895	Oc (2) WRG 8s	30,5	FL/SC	7.7	1	G	13,1	- 25,9	Fra inn på Gullrosøya til 106 m V av Småfallet stang
					3,0	7.3	2	R	25,9	- 74,8	Til 108 m N av Kråkbåen lanterne
						10	3	G	74,8	- 134,8	Til N av Lysbåen og Storfallet.
							4	W	134,8	- 140,1	Til V av Vadskiten
							5	R	140,1	- 165,8	Til Ø av Skarvholman
							6	W	165,8	- 175,3	Til V av Myrlandsfallet
							7	G	175,3	- 205,2	Til SØ av Einsteinen
							8	W	205,2	- 206,6	Til V av Horneset
							9	R	206,6	- 241,6	Til 202 m NV av stang Kjerkfallet
							10	W	241,6	- 243,5	Til 93 m N av stang Kjerkfallet
							11	G	243,5	- 277,4	Til klar N av landet øst for lykta.
774500 74	Lofoten, yttersiden Blindmannsholmen Ramberg	68 05.5464 013 12.1317	Q R	5,8	Lanterne på stang	2	1	R	0,0	- 360,0	Rundtlysende.
					0,0						
774501 74	Lofoten, yttersiden Røssøyastraumen, Ø	68 05.4536 013 11.6987	FI G 3s	5,0	Lanterne på stang	2.1	1	G	0,0	- 360,0	Rundtlysende.
					0,0						
774502 74	Lofoten, yttersiden Røssøyastraumen, V Ramberg	68 05.4298 013 11.5013	FI R 3s	5,0	Lanterne på stang	2.2	1	R	0,0	- 360,0	Rundtlysende.
					0,0						

Fyrnr. Kartnr.	Område Navn Beliggenhet	Posisjon	Karakter	Lys høyde [m]	Beskrivelse Høyde over grunnen [m]	Lysvidde R G W	Sektor - farge - retning - beskrivelse				
774600 74	Lofoten, yttersiden Ramberg Torvøy NØ side	68 05.2856 013 12.0244	Oc WRG 6s	4,5	FL/NB	5,3	1	G	170,7	- 190,6	Fra inn over skjærene ved Korshavn til mellom Leiholmen og 1m Steinen.
					3,0	4,9	2	R	190,6	- 201,2	Til 37m Ø av søre Leiholmskjerbåen stang
						7,3	3	W	201,2	- 202,6	Til 131 m V av Småfallet stang
							4	G	202,6	- 279,4	Til 97 m S. Ramberg Nordre molo rød lanterne.
							5	W	279,4	- 325,1	Til 74m NØ. av Torvøya søndre stang
							6	R	325,1	- 338,1	Til inn over tørrfallet Torvøya SØ side.
774800 74	Lofoten, yttersiden Ramberg, S molo På molohodet	68 05.2165 013 13.1835	Iso G 4s	6,0	Lanterne på stativ m/ind*	0,7	1	G	0,0	- 360,0	Rundtlysende.
774900 74	Lofoten, yttersiden Ramberg, N molo	68 05.2698 013 13.1258	Iso R 4s	6,5	Lanterne på stativ m/ind*	0,8	1	R	0,0	- 360,0	Rundtlysende.
775000 0	Lofoten, yttersiden Ramberg indre molo	68 05.2719 013 13.3831		4,5	IB						
					0,0						
775200 74	Lofoten, yttersiden Fredvang molo	68 04.9049 013 10.4030	Iso R 2s	6,0	Lanterne på stang	2,6	1	R	0,0	- 360,0	Rundtlysende.
					0,0						
775300 74	Lofoten, yttersiden Kubholmen På nordre brukar	68 04.7445 013 11.6429	Oc (2) WRG 8s	5,0	FL/NB	6,4	1	R	236,4	- 266,0	Fra S av stang Ø av Torvøy til sør av rød stake S av Torvøy
					3,0	6	2	W	266,0	- 272,5	Til 79m N av Lille Buøya
						8,5	3	G	272,5	- 53,0	Til 70m VNV av Lyngøya
							4	W	53,0	- 61,4	Til S av Kubbholmen
							5	R	61,4	- 110,6	Til klar N av Fredvang molo. NB. Lyset blir delvis borte i Vestlig retning
775500 72	Lofoten, yttersiden Krystad På Tussodden, Selfjorden	68 03.5556 013 10.1316	Oc WRG 6s	9,2	FL/SC	4,2	1	G	175,9	- 185,6	Fra innpå Hovden til 55m Ø av Fredvang molo lanterne
					3,0	3,9	2	W	185,6	- 197,8	Til 65m V av Flatholmen
						5,9	3	R	197,8	- 7,4	Til midt i innløpet til Sundstraumen
							4	W	7,4	- 17,6	Til 137m Ø av Langnesgrunnen jernstang.
							5	G	17,6	- 34,7	Til 360m Ø av Krystadøy
							6	R	34,7	- 38,7	Til inn på tørrfallet ved Langnes.
775700 74	Lofoten, yttersiden Napp Nappholmens ø pynt	68 08.3641 013 27.6231	Oc WRG 6s	8,0	FL/NB	7,9	1	G	165,7	- 172,4	Fra innpå land til 389m Ø av Hundholmen lykt
					3,0	7,5	2	W	172,4	- 178,9	Til 233m V av Ramsbåen LA og 210m klar av Haganaset
						10,3	3	R	178,9	- 248,9	Til 219m S av Kvitholmen
							4	W	248,9	- 258,5	Til klar N av slaggrunnen og Hauggrunnen stake S på Haugbukta
							5	R	258,5	- 7,8	Til 679m V av Steinbergbåen LA og klar V av 3m grunne ved Revlan
							6	W	7,8	- 12,2	Til 159m Ø av Segelsteinen
							7	G	12,2	- 22,1	Til innpå Hårberget
775900 74	Lofoten, yttersiden Deigen V Vestvågøy	68 08.6857 013 28.6587		5,8	Lanterne på stang	3,2	1	W	0,0	- 360,0	Rundtlysende.

Fyrnr. Kartnr.	Område Navn Beliggenhet	Posisjon	Karakter	Lys høyde [m]	Beskrivelse Høyde over grunnen [m]	Lysvidde R G W	Sektor - farge - retning - beskrivelse				
776301 74	Napp Øya S Innseiling til Napp Havn	68 07.8427 013 26.4037	Iso G 2s	7,0	LA/IB/NB 15,0	<div><div></div><div>3,9</div><div></div></div>	1	G	0,0	- 360,0	Rundtlysende
776303 74	Napp Napp Napp havn	68 07.8450 013 26.2776	Iso G 2s	7,0	LA/IB/NB 15,6	<div><div></div><div>3,9</div><div></div></div>	1	G	0,0	- 360,0	Rundtlysende
776305 74	Napp Napp, indre, N Napp havn	68 07.9051 013 26.1309	Iso G 2s	7,0	LA/IB/NB 13,7	<div><div></div><div>3,9</div><div></div></div>	1	G	0,0	- 360,0	Rundtlysende
776402 74	Napp Napp molo På molo	68 07.7961 013 26.4406	Iso R 2s	5,5	LA/IB/NE 2,0	<div><div></div><div>3,2</div><div></div></div>	1	R	0,0	- 360,0	Rundtlysende.
776404 74	Napp Finnhammeren Napp havn	68 07.8149 013 26.2160	Iso R 2s	7,0	LA/IB/NB 15,3	<div><div></div><div>3,2</div><div></div></div>	1	R	0,0	- 360,0	Rundtlysende
776406 74	Napp Napp, indre, S Napp havn	68 07.8714 013 26.0528	Iso R 2s	7,0	HIB/NB 13,5	<div><div></div><div>3,2</div><div></div></div>	1	R	0,0	- 360,0	Rundtlysende
776600 74	Lofoten, yttersiden Hornneset N Flakstadøya	68 10.1645 013 19.3829	FI (2) WRG 5s	39,9	FL/SC 5,5	<div><div>4,5</div><div>4,2</div><div>6,3</div></div>	1	G	20,7	- 32,1	Fra innpå Mjåsteinneset til 130m V av Jusholmen
							2	W	32,1	- 36,0	Til Ø av 3m Steinen
							3	R	36,0	- 60,8	Til N av Feskfatiskjeran
							4	W	60,8	- 63,7	Til klar S av Øyskallen
							5	G	63,7	- 69,0	Til 240m N av 18m Skeiegrunnnpallan
							6	W	69,0	- 70,5	Til klar S av 16m Mulskallen
							7	R	70,5	- 109,2	Til N av 1,8m Bjørntindskallen
							8	W	109,2	- 137,0	Til S av 1,9m Myrlandsfallet
							9	G	137,0	- 229,8	Til S av 2,3m Smorten
							10	R	229,8	- 259,2	Til 160m S av Vågsflesa
							11	G	259,2	- 270,8	Til 240m N av Myrland stang
776610 74	Nappstraumen Myrlandsflesan På Myrlandsflesa	68 11.7041 013 19.0891	Q (3) W 10s	15,0	Lanterne på stang 13,0	<div><div></div><div>4,1</div><div></div></div>	1	W	0,0	- 360,0	Rundtlysende

Fyrnr. Kartnr.	Område Navn Beliggenhet	Posisjon	Karakter	Lys høyde [m]	Beskrivelse Høyde over grunnen [m]	Lysvidde R G W	Sektor - farge - retning - beskrivelse				
776800 74	Lofoten, yttersiden Hundholmen Nordre Nappstraumen	68 09.7169 013 26.5807	Oc (2) WRG 8s	13,5	FL/SC 8,5	4,5 4,2 6,4	1	G	104,3	- 113,9	Fra 257m N av Tjeldsneset til 1272 m N av Hornneset FL og klar 9m Hornskallen.
							2	W	113,9	- 117,5	Til 335m SV av Einsteinen stg. og klar S av Myrlandsfallet, OBS. 5,7m grunne i hvit sektor N av Littflua
							3	R	117,5	- 128,8	Til 358m NØ av Myrlandsflesan LA
							4	W	128,8	- 130,0	Til SV av 4,7m Grunnbåen og 496 m N av Myrlandsflesa LA
							5	G	130,0	- 164,7	Til klar Ø av Ø-kardinal ved Bjørnebåen,
							6	W	164,7	- 168,5	Til 635 m V av Skjoldbrybåen stang. OBS. 6,4-6,5m grunner i hvit sektor.
							7	R	168,5	- 186,9	Til 327 m Ø av Indreholmen Båke,
							8	G	186,9	- 193,4	Til 502m V av Skolmneset FL og Ø av Hella,
							9	R	193,4	- 248,4	Til 314 m N av Nonsholmen.
							10	G	248,4	- 325,8	Til 108 m V av Deigen LA
							11	W	325,8	- 335,8	Til 197 m Ø av Litsandesflua stang.
							12	R	335,8	- 104,3	Til første grense
776900 74	Lofoten, yttersiden Ramsbøen N Nappstraumen	68 09.3563 013 27.9097	FI G 3s	7,5	Lanterne på stativ 9,0	2,1	1	G	0,0	- 360,0	Rundtlysende.
777000 74	Lofoten, yttersiden Hæsholmene På toppen av Storholmen	68 13.5068 013 26.3138	FI WRG 5s	16,5	Lyktehus 3,7	4,5 4,2 6,4	1	W	93,0	- 129,6	Fra N av 16m Ofsan til V av Fausken stang
							2	R	129,6	- 157,9	Til Ø av 9m Olgrunnen
							3	W	157,9	- 191,0	Til V av 10m Steinsbåen
							4	G	191,0	- 219,0	Til Ø av Hella
							5	R	219,0	- 253,7	Til 80m S av Tjeldskjeret
							6	W	253,7	- 255,5	Til kloss N Bjørnøy (Bjørmarøya)
							7	G	255,5	- 353,7	Til 230m V av Ramsbåen lanterne
							8	W	353,7	- 356,3	Til 190m Ø av Hundholmen
							9	R	356,3	- 42,1	Til klar N 9m Hornskallen
							10	W	42,1	- 47,6	Til 260m SØ av Einsteinen stang
							11	G	47,6	- 74,2	Til klar midt mellom Hellbåen og Bjørnebåen
							12	R	74,2	- 93,0	Til førstnevnte grense.
777500 74	Lofoten, yttersiden Bjørnøy Øyas N side	68 14.3060 013 35.2245		30,2	Lyktehus 3,0	3,6 3,4 5,7	1	R	62,9	- 69,4	Fra klar av Smorten til 174 m S av Indreholmen
							2	G	69,4	- 89,1	Til 322m N av Føsjen j.stg.
							3	W	89,1	- 93,0	Til 143m S av Hauklandsbåen j.stg.
							4	R	93,0	- 226,9	Til inni innløpet til Mærvold
							5	G	226,9	- 267,6	Til 49m N av Skjåholmen
							6	R	267,6	- 282,8	Til sør om Sjøholmen
777700 74	Lofoten, yttersiden Jurbånan Tangstad	68 14.3127 013 37.1250	Iso R 2s	8,0	LA/NE 8,0	3,2	1	R	0,0	- 360,0	Rundtlysende.
777800 74	Lofote, yttersiden Tangstad molo Tangstad	68 14.2744 013 37.4893	Fast R lys	9,5	LA/NE 4,5	3,4	1	R	0,0	- 360,0	Rundtlysende.
777900 0	Lofoten, yttersiden Tangstad Molohode Tangstad	68 14.2263 013 37.5639			IB 3,4						

Fyrnr. Kartnr.	Område Navn Beliggenhet	Posisjon	Karakter	Lys høyde [m]	Beskrivelse Høyde over grunnen [m]	Lysvidde R G W	Sektor - farge - retning - beskrivelse				
778000 74	Lofoten, yttersiden Olgrunnen	68 15.0031 013 24.5544	Q W		LB/PC 0,0	<div><div></div><div></div><div>2</div></div>	1	W	0,0	- 360,0	Rundtlysende
778200 74	Lofoten, yttersiden Skolmneset V av Tangstad	68 14.8288 013 30.6095	FI WRG 5s	17,8	Lyktehus på varde 7,7	<div><div>4,4</div><div>4,1</div><div>6,2</div></div>	1	G	310,9	- 325,5	Fra Ø av Hauklandsbåen til 217 m V av Hauklandsbåen j.
							2	R	325,5	- 24,4	Til 775 m V av Væggen og klar 6,5 m grunne
							3	G	24,4	- 31,6	Til 488 m Ø av Indreholmen og klar av Smorten
							4	R	31,6	- 76,9	Til klar N av 16 m Ofsan
							5	W	76,9	- 83,6	Til klar S av Olgrunnen
							6	G	83,6	- 91,0	Til klar N av Olgrunnen
							7	R	91,0	- 150,2	Til klar NØ av Hella
							8	W	150,2	- 184,1	Til klar V av Unstadboen
							9	G	184,1	- 209,9	Til innpå Medskolmbukta
778400 74	Vestvågøy N-side Kleivheia N Vestvågøy	68 17.1862 013 34.2418	FI WRG 5s	39,5	FL/SC 6,0	<div><div>7,4</div><div>7,4</div><div>9</div></div>	1	G	29,6	- 36,1	Fra inn på Skolmneset til 425m NV-av ytterste punkt ved Skolmneset
							2	W	36,1	- 39,0	Til 741m NV-av ytterste punkt ved Skolmneset og klar Ø-av 1,4m Hella
							3	R	39,0	- 61,8	Til klar NV-av 18m Ofsan
							4	W	61,8	- 185,4	Til klar V-av 19m Akslan. MERK: 7m Unstadbåen og 16m Havskallen ligger i denne sektor.
							5	R	185,4	- 227,1	Til klar V-av Steinen stang
							6	G	227,1	- 238,0	Til innpå land ved Nonshaugen.
778502 74	Lofoten, yttersiden Eggum, nedre På nordre molo	68 17.9147 013 43.0973	Fast R lys	3,9	Lanterne på stang 0,0	<div><div>3,7</div><div></div><div></div></div>	1	R	215,0	- 219,0	Overrettlys - overrett med Eggum øvre - leder mellom Torrilen og Vismannen.
							Overrett med: 778504 Retning: 217,5 Beskrivelse: Leder inn fra Breisund, inn til Mjåsund				
778504 74	Lofoten, yttersiden Eggum, øvre På søre molo	68 17.8712 013 43.0101	Fast R lys	9,5	Lanterne på stang 0,0	<div><div>3,7</div><div></div><div></div></div>	1	R	215,0	- 219,0	Overrettlys - overrett med Eggum nedre - leder mellom Torrilen og Vismannen
							Overrett med: 778502 Retning: 217,5 Beskrivelse: Leder inn fra Breisund, inn til Mjåsund				
778600 74	Lofoten, yttersiden Eggum På holmen	68 18.6360 013 41.0788	Oc WRG 6s	5,2	FL/NB 3,0	<div><div>7,9</div><div>7,5</div><div>10,3</div></div>	1	G	89,6	- 109,0	Fra S-av Mjågrundskallen til 90m S-av Leibøen jst.
							2	R	109,0	- 173,0	Til avst 316m Ø av Kverna varde
							3	W	173,0	- 185,5	Til klar V-av Gammelhella.
							4	G	185,5	- 194,0	Til klar Ø-av Gammelhella.
							5	W	194,0	- 199,5	Til 320m V-av Kista jst.
							6	R	199,5	- 240,8	Til 50m N-av Borgflesa jst.
							7	G	240,8	- 295,8	Til midt i båtleia mellom Storskjeret og Bøstadkjuken
							8	R	295,8	- 300,0	Til innpå Østre jst. Mjåsund
779000 74	Lofoten, yttersiden Nesjøøyene Vest for Vestvågøy	68 18.2998 013 45.2112	Iso WRG 6s	9,3	FL/SC 3,0	<div><div>3,3</div><div>3</div><div>4,8</div></div>	1	G	74,3	- 160,7	Fra inn mot land sør for Eggum til 160m Ø av Borgflesflua Ø
							2	R	160,7	- 194,0	Til 156 m V av stang nr. 71105M. Borgværgrunnen V
							3	G	194,0	- 217,8	Til 70 m S av 2 m grunnen Vismannen stang
							4	W	217,8	- 221,5	Til 43 m V av Prestskjæret stang
							5	R	221,5	- 233,9	Til innover Kalvær/Kristofferholmen

Fyrnr. Kartnr.	Område Navn Beliggenhet	Posisjon	Karakter	Lys høyde [m]	Beskrivelse Høyde over grunnen [m]	Lysvidde R G W	Sektor - farge - retning - beskrivelse				
779200 74	Lofoten, yttersiden Borgværskjær, SV S-av Borgvær	68 19.1574 013 46.4313	FI RG 3s	9,3	LA/SC	<div><div>4.6</div><div>4.6</div><div></div></div>	1	R	78,3	- 140,8	Fra S av Torillen stang. til midt i Breisundet klar NØ av stang. ved Store Knutsholmen
					3,8		2	G	140,8	- 163,5	Til innpå Knutsholmen
779400 74	Lofoten, yttersiden Vedløysa S av Borgvær	68 18.4452 013 47.2816		5,5	Lyktehus	<div><div>3.6</div><div>3.4</div><div>5.3</div></div>	1	G	320,6	- 326,5	Fra V av slaggrunnen fra grunnraset NV Ramberg til 89m Ø av Langskjæret N
						2	R	326,5	- 348,8	Til V av Langskjæret og 150 m Ø av n. j.stg ved Borgvåg	
						3	W	348,8	- 350,2	Til 102m Ø av n.j.stg ved Borgvåg	
						4	G	350,2	- 118,6	Til 84 m av j.stg. NØ av Borgflesa	
						5	W	118,6	- 119,9	Til 299 m SØ av Torillen j.stg. og klar av Gammelhella j.stg.	
						6	R	119,9	- 142,1	Til 170m V av j.stg S av Borgværskjær lykt.	
						7	G	142,1	- 164,7	Til innpå slaggrunnslinjen ved Kalvær.	
779602 74	Borgværsundet Kjeldskjærgrunnen	68 19.2406 013 47.4834	Iso R 2s	8,0	Lanterne på stang	<div><div>3.2</div><div></div><div></div></div>	1	R	0,0	- 360,0	Rundtlysende
					10,0						
780000 74	Lofoten, yttersiden Borgvær Storborgens N pynt	68 19.9009 013 47.7504	Oc (2) WRG 8s	25,8	FL/SC	<div><div>3.6</div><div>3.4</div><div>5.3</div></div>	1	R	39,2	- 109,2	Fra inn på Store Borgia til S av 24m Hansgrunnen
						2	G	109,2	- 171,7	Til Ø av Sagbergskallene	
						3	W	171,7	- 180,9	Til V av 1m Revelen	
						4	R	180,9	- 240,7	Til 52m NV av Kråka varde.	
						5	W	240,7	- 243,4	Til 20m NV av Kråka varde. (Sektoren går over grunnen til Kråka V og sektoren går gjennom flere grunne områder)	
						6	G	243,4	- 310,5	Til inn på Borgvær	
780200 74	Lofoten, yttersiden Borgvær havn Borgværøy NØ pynt	68 19.7534 013 49.0011	Iso WRG 4s	10,5	Lyktehus på søyle	<div><div>5.4</div><div>5</div><div>7.4</div></div>	1	R	181,3	- 250,8	Fra Ø av Kråka varde til i innløpet til Sandøy og 209m N av Spenan varde
						2	G	250,8	- 323,3	Til 64m V av Nakvan stang	
						3	W	323,3	- 327,4	Til 79m Ø av Tolleknivskallen stang	
						4	R	327,4	- 356,2	Til innpå grunnene Ø av Kalvværet	
780300 74	Lofoten, yttersiden Vestresand molo NV Vestvågøy	68 18.6434 013 51.1600	Iso R 2s	6,5	Lanterne på stang	<div><div>1</div><div></div><div></div></div>	1	R	0,0	- 360,0	Rundtlysende.
					4,0						
780400 74	Lofoten, yttersiden Sand, øvre NV Vestvågøy	68 18.7028 013 52.5705	Fast R lvs	18,7	Lyktehus	<div><div>7.3</div><div></div><div></div></div>	1	R	143,5	- 151,4	Sterkest i overrettlinjen med nedre - 147 gr.
					3,5						
780500 74	Lofoten, yttersiden Sand, nedre Vestresand	68 18.8774 013 52.2649	Fast R lys	12,2	Lyktehus	<div><div>7.3</div><div></div><div></div></div>	1	R	143,5	- 151,4	Sterkest i overrettlinjen med øvre - 147 gr.
					8,5						
					Overrett med:		780500				
					Retning:		147,1				
		Beskrivelse:		Leder mellom Sjelgrunnen og Tinskallen							
780500 74	Lofoten, yttersiden Sand, nedre Vestresand	68 18.8774 013 52.2649	Fast R lys	12,2	Lyktehus	<div><div>7.3</div><div></div><div></div></div>	1	R	143,5	- 151,4	Sterkest i overrettlinjen med øvre - 147 gr.
					8,5						
					Overrett med:		780400				
					Retning:		147,1				
		Beskrivelse:		Leder mellom Sjelgrunnen og Tinskallen							

Fyrnr. Kartnr.	Område Navn Beliggenhet	Posisjon	Karakter	Lys høyde [m]	Beskrivelse Høyde over grunnen [m]	Lysvidde R G W	Sektor - farge - retning - beskrivelse				
780700 73	Lofoten, yttersiden Kvalnes N Vestvågøy	68 20.8085 013 58.2495	Oc WRG 6s	9,4	FL/NB 11,0	<div><div>8.1</div><div>7.7</div><div>10.5</div></div>	1	G	96,4	- 147,9	Fra S av 6m Ø av Heklan til 618 m V av Kvalnesflesa varde.
							2	W	147,9	- 157,2	Til 333m V av Kvalnesflesa varde
							3	R	157,2	- 237,8	Til 96m N av Kuten N stang
							4	G	237,8	- 250,1	Til 915m NV av Kvitingen varde
							5	W	250,1	- 253,0	Til 777m NV av Kvitingen varde.
							6	R	253,0	- 258,4	Til 520 m N av Kvitingen varde.
							7	W	258,4	- 264,6	Til 217m N av Kvitingen varde
							8	G	264,6	- 268,3	Til kloss N kvitingen varde
781000 73	Lofoten, yttersiden Kleivan, øvre N Vetsvågøy	68 19.9818 013 59.4474	Fast R lys	23,8	Lanterne på stang 5,2	<div><div>5.1</div><div></div><div></div></div>	1	R	230,0	- 300,0	Rundtlysende
							Overrett med:		781100		
							Retning:		269,1		
		Beskrivelse:		Leder inn den oppmudrede renna							
781100 73	Lofoten, yttersiden Kleivan, nedre Kleivan	68 19.9822 013 59.5055	Fast R lys	20,9	Lanterne på stang 8,6	<div><div>5.1</div><div></div><div></div></div>	1	R	230,0	- 300,0	Rundtlysende
							Overrett med:		781000		
							Retning:		269,1		
		Beskrivelse:		Leder inn den oppmudrede renna							
781300 73	Lofoten, yttersiden Limtåga Sundklakkstraumen	68 19.4055 014 01.2837	Oc (3) WRG 10s	8,0	FL/NB 3,0	<div><div>6.18</div><div>5.81</div><div>8.33</div></div>	1	G	138,6	- 157,0	Fra innpå molo på Kleivan til V av Nautholmen
							2	R	157,0	- 178,4	Til 236m Ø av stang Ø av Nautholmen
							3	W	178,4	- 184,7	Til 73m V av stang V av Vikarøy
							4	G	184,7	- 306,4	Til 476m NØ av stang Ø av Vallgalten
							5	R	306,4	- 335,1	Til kloss på stang Ø av Vallgalten
781502 73	Lofoten, yttersiden Vikarøya Sundklakkstraumen	68 20.2804 014 02.9307	Iso R 4s	7,0	Lanterne på stang 12,0	<div><div>3.3</div><div></div><div></div></div>	1	R	0,0	- 360,0	Rundtlysende
781600 73	Lofoten yttersiden, Sundklakkstraumen Vikspollen Pollens S side	68 19.4922 014 04.2532	Iso WRG 6s	7,0	FL/SC 6,0	<div><div>3.3</div><div>3</div><div>4.8</div></div>	1	R	118,0	- 157,7	Fra innpå 3m grunne NV av lykta til 285m Ø av Vikarøy LA
							2	W	157,7	- 160,7	Til kloss i slaggrunnen fra Hovsund og 584m Ø av Vikarøy LA
							3	G	160,7	- 198,6	Til innpå Vikpollen
781601 73	Lofoten, yttersiden Sundklakkstraumen N Sundklakkstraumen	68 19.7317 014 03.0971	Iso G 4s		LA/SC	<div><div></div><div>4</div><div></div></div>	1	G	0,0	- 360,0	Rundtlysende
781700 73	Lofoten, yttersiden Søre Skarvskjær Sundklakkstraumen	68 16.7804 014 08.2007	Oc R 6s	3,6	Lanterne på stang	<div><div>1.1</div><div></div><div></div></div>	1	R	0,0	- 360,0	Rundtlysende.
781800 73	Lofoten, yttersiden Nordre Skarvskjær Sundklakkstraumen	68 16.9483 014 07.9880	Oc R 6s	3,0	Lanterne på stang	<div><div>1.1</div><div></div><div></div></div>	1	R	0,0	- 360,0	Rundtlysende.
781900 73	Lofoten, yttersiden Refsøy Sundklakkstraumen	68 17.0586 014 07.6525	Oc R 6s	5,0	Lanterne på stang m/indi*	<div><div>1.1</div><div></div><div></div></div>	1	R	0,0	- 360,0	Rundtlysende.

Fyrnr. Kartnr.	Område Navn Beliggenhet	Posisjon	Karakter	Lys høyde [m]	Beskrivelse Høyde over grunnen [m]	Lysvidde R G W	Sektor - farge - retning - beskrivelse				
782000 73	Lofoten, yttersiden Sundklakksøy Sundklakkstraumen	68 17.0517 014 07.7760	Oc G 6s	4,2	Lanterne på stang m/indi*	<div><div></div><div>2,4</div><div></div></div>	1	G	0,0	- 360,0	Rundtlysende.
782100 73	Lofoten, yttersiden Haugsgrunnen Sundklakkstraumen	68 17.3152 014 06.7233	Q R	2,5	Lanterne på stang	<div><div></div><div>2,2</div><div></div></div>	1	R	0,0	- 360,0	Rundtlysende.
782200 73	Lofoten, yttersiden Nåla Sundklakkstraumen	68 17.2734 014 07.0847	Q G	2,8	Lanterne på stang	<div><div></div><div>2</div><div></div></div>	1	G	0,0	- 360,0	Rundtlysende.
782300 73	Lofoten, yttersiden Rødholmgrunnen Sundklakkstraumen	68 17.7467 014 05.1204		3,0	Lanterne på stang	<div><div></div><div></div><div>3,8</div></div>	1	W	0,0	- 360,0	Rundtlysende.
782400 73	Lofoten, yttersiden Skarvskjær Sundklakkstraumen	68 17.5979 014 04.0427	FI R 3s	3,2	Lanterne på stang	<div><div></div><div></div><div></div></div>	1	R	0,0	- 360,0	Rundtlysende.
782500 73	Lofoten, yttersiden Klakkane Sundklakkstraumen	68 16.0108 014 09.5619	Oc G 6s	4,0	Lanterne på stang	<div><div></div><div>2,4</div><div></div></div>	1	G	0,0	- 360,0	Rundtlysende.
783000 73	Lofoten, yttersiden Hovsund På Bukholmen	68 20.6885 014 05.4386	Oc WRG 6s	10,5		<div><div></div><div>8,3</div><div>7,9</div><div>10,7</div></div>	1	R	43,7	- 54,3	Fra 043,7 gr. til 381m S-av Vikørø lykt.
							2	G	54,3	- 114,8	Til 546m N-av Kvalnesflesa varde
							3	W	114,8	- 117,8	Til 848m N-av Kvalnesflesa varde
							4	R	117,8	- 144,4	Til 240m SV-av Stabben
							5	G	144,4	- 190,8	Til Inn på Småskallene og klar rød flytestake.
							6	W	190,8	- 194,3	Til klar av Skimtgrunnen.
							7	R	194,3	- 222,7	Til 725m S.Ø av L. Skuvingen j.
							8	W	222,7	- 232,6	Til 232,6 gr.
							9	G	232,6	- 270,4	Til inn på Arholmen
783200 75	Lofoten, yttersiden Skuvingen Skuvingen	68 23.9653 014 08.4737	Q W	4,0	LB 0,0	<div><div></div><div></div><div>2,9</div></div>	1	W	0,0	- 360,0	Rundtlysende
784000 75	Lofoten, yttersiden Laukvik På Drangelodden	68 23.4097 014 24.4816	Oc WRG 6s	11,0	FL/NB 6,5	<div><div></div><div>7,9</div><div>7,5</div><div>10,3</div></div>	1	R	59,3	- 92,5	Fra 365 m N av Fallan stang til N av Storskuvingen
							2	W	92,5	- 117,7	Til S av Tintorskallen
							3	G	117,7	- 129,5	Til N av Kroktindskallen
							4	W	129,5	- 185,0	Til V av Ytre Havbåen og 4,3m Sundsfallet
							5	R	185,0	- 204,4	Til Ø av Hekkelen og Hekkelskallen
							6	W	204,4	- 224,2	Til N av 5,9m Barsgrunnen
							7	G	224,2	- 231,9	Til inn over Barsgrunnen og Helgøya.
784010 0	Lofoten, yttersiden Dranglan	68 23.3354 014 24.6095	Fast lys yellow	5,3	Indirekte belysning 3,0	<div><div></div><div></div><div></div></div>					

Fyrnr. Kartnr.	Område Navn Beliggenhet	Posisjon	Karakter	Lys høyde [m]	Beskrivelse Høyde over grunnen [m]	Lysvidde R G W	Sektor - farge - retning - beskrivelse				
784100 75	Lofoten, yttersiden Laukvik Nedre Laukvik havn	68 23.3284 014 24.7214	Iso W 2s	3,2	LA/NE	<div><div></div><div></div><div>2,5</div></div>	1	W	0,0	- 360,0	Rundtlysende
						Overrett med: 784110 Retning: 83,1 Beskrivelse: Leder inn dypeste renne					
784110 75	Lofoten yttersiden Laukvik, øvre Laukvik havn	68 23.3379 014 24.9421	Oc (2) W 8s	6,5	LA/NE	<div><div></div><div></div><div>2,5</div></div>	1	W	0,0	- 360,0	Rundtlysende
						Overrett med: 784100 Retning: 83,1 Beskrivelse: Leder inn dypeste renne					
784202 75	Lofoten ytterside Laukvik molo	68 23.3320 014 24.1690	Iso R 4s	11,3	Lanterne på stang	<div><div></div><div></div><div>1,5</div></div>	1	R	0,0	- 360,0	Rundtlysende
784303 75	Lofoten ytterside Seingsholmen Ved Laukvik hvn	68 23.2885 014 24.5685	Iso G 4s	5,2	Lanterne på stang	<div><div></div><div></div><div>1,5</div></div>	1	G	0,0	- 360,0	Rundtlysende.
784310 0	Lofoten, yttersiden Laukvik indre vestre	68 23.1638 014 24.7648			IB	<div><div></div><div></div><div></div></div>					
784320 0	Lofoten, yttersiden Laukvik, indre østre	68 23.1887 014 24.8397			IB	<div><div></div><div></div><div></div></div>					
785000 69	Hadsselfjorden Strønstad På Grøttøy	68 26.8539 014 48.5318	Iso WRG 6s	16,0	FL/SC 3,0	<div><div>3,8</div><div>3,5</div><div>5,4</div></div>	1	G	53,1	- 59,2	Frainnover Grøttøya til 63m V av Kistholmen
							2	W	59,2	- 64,1	Til 60 m S av Stabban stang
							3	R	64,1	- 154,6	Til Ø av Faldan
							4	W	154,6	- 216,9	Til Ø av Sjøneset ved Innbjør
							5	G	216,9	- 219,8	Til 100m Ø av Innbjørskjær varde
							6	W	219,8	- 221,6	Til V av Gjævaskeran stang.
							7	R	221,6	- 226,8	Til S av Gjæva
							8	W	226,8	- 235,8	Til 470m N-av Hamfatet stang.
							9	G	235,8	- 264,2	Til S av Kråka LA.
785200 69	Hadsselfjorden Kråka Ved Fiskebøl N av Kråka	68 26.9747 014 50.1100		11,0	Lanterne på stativ 9,2	<div><div></div><div></div><div>3,6</div></div>	1	W	0,0	- 360,0	Rundtlysende.
785400 69	Hadsselfjorden Bullatholmen Ved Fiskebøl på Bullatholmen	68 26.1912 014 50.5318	FI G 3s	15,5	Lanterne på stang	<div><div></div><div></div><div>2,1</div></div>	1	G	0,0	- 360,0	Rundtlysende.
785501 69	Fiskebøl Fiskebølvika	68 26.2737 014 49.2830	Iso G 2s	7,1	Lanterne på stang	<div><div></div><div></div><div>3</div></div>		G	0,0	- 360,0	

Fyrnr. Kartnr.	Område Navn Beliggenhet	Posisjon	Karakter	Lys høyde [m]	Beskrivelse Høyde over grunnen [m]	Lysvidde R G W	Sektor - farge - retning - beskrivelse			
785502 69	Fiskebøl Kalvøya, V	68 26.2731 014 49.3808	Iso R 2s	8,6	Lanterne på stang	3	R	0,0	-	360,0
785600 69	Hadsselfjorden Årnøy På Ø-spiss av Årnøy i Sløverfj.	68 25.8283 014 52.4053	Oc (2) WRG 8s	7,2	Lyktehus på søyle	3,6 3,4 5,3	1 G 2 W 3 R 4 W 5 G 6 R 7 W 8 G	157,4 - 160,7 160,7 - 164,5 164,5 - 177,1 177,1 - 180,0 180,0 - 13,6 13,6 - 20,0 20,0 - 23,3 23,3 - 31,2	Fra 157,4 gr. klar av 4m Meskallen - til 337m Ø av Hattholmen Til 149m V-av Vestre Hattholmane Til 105m Ø-av Holdøskallen jst. Til 149m V-av Hamfatet jst. Til 209m Ø-av Bretvikholmen Til 60m V-av Plyten Til 76m Ø-av Bretvikgrunnen jst. Til 031,2 gr	
786000 76	Hadsselfjorden Haugkleppan På holmens sydside	68 29.1607 014 45.2393	FI WRG 5s	9,2	FL/SC 5,0	5,8 5,8 7,2	1 R 2 W 3 G 4 W 5 R 6 W 7 G 8 W 9 R 10 G	240,7 - 260,8 260,8 - 268,1 268,1 - 275,4 275,4 - 281,4 281,4 - 313,8 313,8 - 317,4 317,4 - 62,7 62,7 - 90,9 90,9 - 110,1 110,1 - 240,7	Fra 260m S av Siløyskjæret til 170m S av Vassvikflu stang Til 280m N av vestre Kvanholmane Til 115m S av Hoholmen Til 426m N av nordligste Myrlandsøy Til 363m S av Holdøyskallen stang Til 310m Ø av Kråka. Til N av 5m Helgøen Til S av 11m Hekkelskallen Til 247m S av Bortreklemningen Til førstnevnte grense.	
786201 75	Melbu Nonsholmen	68 29.6396 014 48.7185	Iso G 2s	10,6	Lanterne på søyle 6,2	3	1 G	0,0	-	360,0
786202 76	Melbu Melbu V molo	68 29.6156 014 48.5448	Iso R 2s	10,8	Lanterne på søyle 6,2	3	1 R	0,0	-	360,0
786203 0	Melbu Melbu østre	68 29.6934 014 48.6924	Fast lys yellow	5,9	IB. på stang					
786204 0	Melbu Neptun	68 29.6999 014 48.5309	Fast lys yellow	4,6	IB. på stang					
786205 0	Melbu Melbu indre molo	68 29.7445 014 48.6969	Fast lys yellow	4,9	IB. på molohode					
786206 0	Melbu Melbu vestre indre	68 29.7320 014 48.5261	Fast lys yellow	3,6	IB på merkestang					
786207 75	Melbu Gullstadholmen	68 29.8328 014 48.5692	Iso G 2s		Lanterne/IB på stang	3	1 G	0,0	-	360,0

Fyrnr. Kartnr.	Område Navn Beliggenhet	Posisjon	Karakter	Lys høyde [m]	Beskrivelse Høyde over grunnen [m]	Lysvidde R G W	Sektor - farge - retning - beskrivelse					
786209 0	Melbu Melbu havn	68 29.8894 014 48.5205	Fast lys yellow	5,9	IB. på trebeining 9,0							
787500 69	Hadsselfjorden Myrland, nedre På Haqnøyholmen	68 26.8382 015 02.1539	Fast R lys		Lanterne på stang	6	1	R	0,0	- 360,0	Rundtlysende.	
						Overrett med: Retning: Beskrivelse:	787600 185,2 Leder inn rennen til Myrland					
787600 69	Hadsselfjorden Myrland, øvre På Myrlandsbotn	68 26.7814 015 02.1398	Fast R lys	18,2	Lanterne på stang	6	1	R	0,0	- 360,0	Rundtlysende.	
						Overrett med: Retning: Beskrivelse:	787500 185,2 Leder inn rennen til Myrland					
788000 69	Hadsselfjorden Stabben Hanøysund	68 28.1616 015 06.3291		8,5	Lanterne på varde		1	W	0,0	- 360,0	Rundtlysende.	
788500 69	Hadsselfjorden Hanøyholmen Hanøysund	68 28.5936 015 10.5390	Oc WRG 6s	23,5	4-FL/NB 3,0	7,18 6,79 9,47	1 2 3 4 5	G W R W G	63,6 67,5 70,9 257,4 263,8	- 67,5 - 70,9 - 257,4 - 263,8 - 284,9	Fra nettopp fri N av Juvikodden Til 80 m N av Juvikodden. Til 176 m S av Stabben lanterne og S av 6 m Svartskjærgrunnen. Til 101 m S av Brottøy. Til 65 m N av Hanøy. Inn over Hanøya.	
788510 0	Hanøysundet Hanøysund, S Hanøyholmen N-side	68 28.6231 015 10.4518	Fast lys yellow	4,0	Indirekte belysning 3,0							
788520 0	Hanøysundet Hanøysund, N Brottøya S-side	68 28.7148 015 10.5776	Fast lys yellow	4,0	Indirekte belysning 3,0							
788600 69	Hadsselfjorden Hanøyvekka På Brattholmen	68 29.1389 015 12.7649	Oc WRG 6s	18,5	FL/NB	6,4 6 8,6	1 2 3 4 5 6	G W R G W R	112,3 137,1 143,5 170,4 12,0 13,9	- 137,1 - 143,5 - 170,4 - 12,0 - 13,9 - 31,2	Fra N-av Skipøya til 278 m NØ-av Gjæva. Til 143 m SV av stang SV av Sandøy. Til V av Bollen og 135m Ø av stang ved Sandøy Til 42 m V av Seiholmen. Til klar Ø av 3,9m grunnen ved Larsvika og 144 m til brukar. Til akkurat klar Ø av Brottøyneset.	
788610 0	Brottholmsundet Brattholmen N På Brattholmens nordside	68 29.1510 015 12.7925	Fast lys yellow		Indirekte belysning							
788800 69	Hadsselfjorden Skallen N av Brattholmen	68 29.2286 015 12.9272		3,5	Lanterne på stang m/indi*	4,6	1	G	0,0	- 360,0	Rundtlysende.	

Fyrnr. Kartnr.	Område Navn Beliggenhet	Posisjon	Karakter	Lys høyde [m]	Beskrivelse Høyde over grunnen [m]	Lysvidde R G W	Sektor - farge - retning - beskrivelse				
788807 69	Brottøysundet Vedøyskallen S av Vedøy	68 29.2237 015 12.7618	Q G	2,0	LB/PC 2,0	<div><div></div><div>3,4</div><div></div></div>	1	G	0,0	- 360,0	Rundtlysende
789000 69	Hadsselfjorden Ersholmene Ved Brotøy N side	68 29.5668 015 11.3271		10,1	Lyktehus på varde med In* 5,8	<div><div>6,8</div><div>6,4</div><div>9,1</div></div>	1	R	85,7	- 86,3	Fra 85.7° til 310m N av Kvanholmen.
							2	W	86,3	- 124,3	Til klar SV av 6,8m grunnen og 1096m SV-av Gjæva.
							3	R	124,3	- 138,2	Til 270m NØ av Gjæva jernstang.
							4	W	138,2	- 157,2	Til 185m VSV av Einsteinen jernstang.
							5	G	157,2	- 203,2	Til 108m SØ av Sandøysteinen jernstang.
							6	W	203,2	- 214,3	Til 100m NV av Ramklubben.
							7	G	214,3	- 303,9	Til 84m SØ av Skallen lanterne.
							8	R	303,9	- 322,9	Til 322.9°
789210 0	Lonkan Nordre Lonkanholmen Lonkanneset	68 31.2708 015 15.0499	Fast lvs yellow		Indirekte belysning	<div><div></div><div></div><div></div></div>					
789300 76	Hadsselfjorden Hennes, nedre Hennes hamn	68 31.9000 015 14.0636	Fast R lys	82,3	Lanterne på stang 0,0	<div><div>8,1</div><div></div><div></div></div>	1	R	0,0	- 360,0	Rundtlysende
							Overrett med: 789400 Retning: 355,5 Beskrivelse:				
789400 76	Hadsselfjorden Hennes, øvre Hennes hamn	68 31.9498 015 14.0531	Fast R lvs	78,3	Lanterne på stang 0,0	<div><div>8,1</div><div></div><div></div></div>	1	R	0,0	- 360,0	Rundtlysende
							Overrett med: 789300 Retning: 355,5 Beskrivelse:				
789500 76	Hadsselfjorden Lonkanneset Lonkanfjord	68 31.3042 015 15.5749	Oc WRG 6s	11,0	Lyktehus på søyle 9,7	<div><div>6,48</div><div>6,1</div><div>8,67</div></div>	1	R	62,8	- 80,3	Fra inn på Lonkanholman til 101 m N av Vadholmen.
							2	W	80,3	- 84,4	Til 77 m S av Bollen.
							3	G	84,4	- 101,5	Til 111m N av stang V av Hennesholmen.
							4	W	101,5	- 103,7	Til klar S av slaggrunnen S av Hennes.
							5	R	103,7	- 289,8	Til S av Kaljord.
							6	W	289,8	- 306,6	Til 150m NØ av Purkholmen.
							7	G	306,6	- 313,6	Til inn på Lonkanneset.
790001 75	Børøysund Børøysundet I slaggrunn fra Sandøy	68 34.2391 015 00.4048	FI G 3s		LB	<div><div></div><div>1,6</div><div></div></div>	1	G	0,0	- 360,0	Rundtlysende
790100 75	Børøysund Børøysund Børøysund	68 33.7858 014 56.1243	FI G 3s	6,1	Lanterne på stang	<div><div></div><div>2,3</div><div></div></div>	1	G	0,0	- 360,0	Rundtlysende.
790102 75	Hadsel Børøy V Vestsiden av Børøya	68 34.3399 014 55.1503	FI R 3s		LA/SC	<div><div>2,8</div><div></div><div></div></div>	1	R	0,0	- 360,0	Rundtlysende

Fyrnr. Kartnr.	Område Navn Beliggenhet	Posisjon	Karakter	Lys høyde [m]	Beskrivelse Høyde over grunnen [m]	Lysvidde R G W	Sektor - farge - retning - beskrivelse				
790200 75	Børøysund Børøysund, nedre Syd av Børøya	68 33.6853 014 55.8146	Fast R lvs	3,3	Lanterne på stang	3.2	1	R	0,0	- 360,0	Rundtlysende
						Overrett med: Retning: Beskrivelse:	790300 260,0 Overrettlinjen leder inn Børøysundet.				
790300 75	Børøysund Børøysund, øvre Syd av Børøya	68 33.6763 014 55.6738	Fast R lvs	9,0	Lanterne på stang	3.2	1	R	0,0	- 360,0	Rundtlysende
						Overrett med: Retning: Beskrivelse:	790200 260,0 Overrettlinjen leder inn Børøysundet.				
790400 75	Børøysund Hadsel bru Hadsel bru	68 34.3819 014 59.7433	Oc WRG 6s	6,7	FL-RA 2,5	3.3 3.3 4.3	1	R	264,5	- 271,1	Fra lyset går i brokaret til S av Skagen og Skageskallen (755m S av flytårnet på Skagen)
							2	W	271,1	- 288,7	Til N og klar av Børøysund lysbøye
							3	G	288,7	- 316,2	Til 1012mNØ av Trollskjæret j.
							4	R	316,2	- 330,8	Til 276m Ø av Trollskjær j.
							5	G	330,8	- 99,0	Til 90m N av kaia V av Skrettingkaia ved Klubben
							6	W	99,0	- 100,9	Til 123m S av Tennholmen
							7	R	100,9	- 113,8	Til inn på Sandodden
790401 0	Børøysund Under Hadsel bru Under Hadsel bru	68 34.3772 014 59.7416		30,0		0 0 0					
						Racon Signal: Type:	Morsetean Morsetean T m/utstreknina 0.38 n.mil ITOFAR				
790501P 75	Børøysundet Børøy brygge, 1 På flytebrygge	68 33.9182 014 55.8947	Fast R lvs					R	0,0	- 360,0	
790502P 75	Børøysundet Børøy brygge, 2 På flytebrygge	68 33.9022 014 55.8943	Fast G lvs					G	0,0	- 360,0	
790600 76	Børøysund Hesttarflu Langøy S-side	68 35.8029 014 48.4061	Q W	8,0	Lanterne på stativ	3.4	1	W	0,0	- 360,0	Rundtlysende.
791500 76	Sortlandsundet Kartnes På V-spissen av Hinnøyhalvøya	68 34.4300 015 12.3265		6,5	Lyktehus på stativ 6,0	4.1 3.8 5.9	1	R	15,2	- 17,6	Fra inn over land ved Hennesskaga til 150 m V av Hennesskaga.
							2	W	17,6	- 54,2	Til 150 m S av Gjæva.
							3	G	54,2	- 83,4	Til 70 m S av Børøysundneset.
							4	R	83,4	- 215,4	Til 860 m NV av Fiskholmen.
							5	W	215,4	- 225,3	Til 130 m NV av Fiskholmen.
							6	G	225,3	- 230,1	Til 95 SØ av Fiskholmen.
							7	W	230,1	- 236,0	Til 230 m NV av Brokløysa.
							8	R	236,0	- 238,6	Til inn over landet ved Kvitnes.

Fyrnr. Kartnr.	Område Navn Beliggenhet	Posisjon	Karakter	Lys høyde [m]	Beskrivelse Høyde over grunnen [m]	Lysvidde R G W	Sektor - farge - retning - beskrivelse				
793200 76	Sigerfjorden Ørnholmen Sortlandsund	68 38.1666 015 32.9441	Oc WRG 6s	9,8	FL/NB 3,0	5,4	1	G	264,2	- 275,3	Fra Øverland til 64m S av Teinskeret og N av Hundholmen
						5,1	2	R	275,3	- 83,5	Til 90m N av Brokløysodden
						7,5	3	W	83,5	- 86,2	Til 100m S av Åserøya
							4	G	86,2	- 108,3	Til 125m S av Haugskjær stang
							5	R	108,3	- 120,0	Til N av Haugskjær
794000 76	Sortlandsund Naksteinøra SV av Sortland	68 41.2454 015 25.4276			Lysbøye		1	W	0,0	- 360,0	Rundtlysende.
						1,5					
794002 76	Sortlandsundet Sortland båthavn	68 41.0520 015 24.4339	Iso R 2s	5,7	Lanterne på jernrør	2		R	0,0	- 360,0	
7940AP 0	Sortlandsundet Sortland bro privat 1	68 42.3926 015 25.5603			IB						
7940BP 0	Sortlandsundet Sortland bro privat 2	68 42.3880 015 25.5585			IB						
7940CP 0	Sortlandsundet Sortland bro privat 3	68 42.3963 015 25.7716			IB						
7940DP 0	Sortlandsundet Sortland bro privat 4	68 42.3856 015 25.8014			IB						
794200 0	Sortlandsund Sortland bru Midt i seilløpet under hovedspennet	68 42.3949 015 25.6704		30,0		0					
						0					
						0					
						Racon Signal: Type: Morsetean Morsetean T m/utstrekning 0.5 n.mil ITOFAR					
794202 76	Sortlandsundet Sortlandbrua, V På bropilar	68 42.3901 015 25.5618	Fast R lys	6,0	LA+IB/NB 4,0	3,5	1	R	0,0	- 360,0	Rundtlysende
794203 76	Sortlandsundet Sortlandbrua, Ø På bropilar	68 42.3943 015 25.7727	Fast G lys	6,0	LA+IB/NB 3,2	4,3	1	G	0,0	- 360,0	Rundtlysende

Fyrnr. Kartnr.	Område Navn Beliggenhet	Posisjon	Karakter	Lys høyde [m]	Beskrivelse Høyde over grunnen [m]	Lysvidde R G W	Sektor - farge - retning - beskrivelse				
794400 76	Sortlandsund Fiskholmen På holmens S-side	68 44.4645 015 26.0672	Oc (2) WRG 8s	9,4	FL/SC 6,0	5,3	1	R	243,8	- 245,4	Fra inn på Maurneset til N-av Liland
						5,3	2	W	245,4	- 252,8	Til N-av nordre Lilandsgrunnen
						6,7	3	G	252,8	- 279,3	Til S-av søre Lilandsgrunnen
							4	R	279,3	- 297,7	Til 285m S-av Holmsteinen
							5	W	297,7	- 315,7	Til 140m Ø-av Kringelneset stang.
							6	G	315,7	- 3,2	Til nettopp fri østre hovedbrukar Sortlandsbrua
							7	W	3,2	- 4,6	Til nettopp fri vestre hovedbrukar Sortlandsbrua
							8	R	4,6	- 116,0	Til 595 m N-av Søre Sandstrandgrunnen stang.
							9	W	116,0	- 131,4	Til 173m S-av søre Verholmgrunnen jstandgrunnen stang.
							10	G	131,4	- 143,1	Til 190m N-av nordre Verholmgrunnen varde
							11	R	143,1	- 166,9	Til 245 m Ø-av Hurøyta stang.
							12	W	166,9	- 184,2	Til 280m V-av Reinsnesgrunnen stang.
							13	G	184,2	- 194,6	Til inn på Sørøya.
794600 78	Sortlandsund Stamnes V-mot Sortland Sundet	68 48.7893 015 27.5410		11,5	Lyktehus på underbygning 6,5	8	1	R	353,3	- 9,6	Fra inn p Littlereinsneset til 83m V-av Reinsnesgrunnen jst.
						7,6	2	W	9,6	- 21,1	Til 120m Ø-av Verholmgrunnen jst.
						10,5	3	G	21,1	- 25,9	Til 135m V-av nordre Verhomgrunnen varde
							4	W	25,9	- 38,8	Til 160m Ø- av Vikøya
							5	G	38,8	- 42,8	Til 205m N-av Vikøya og midt i leden mellom Vikøy og Sandøyra
							6	R	42,8	- 158,6	Til 236m Ø-av Skiplingskjærere lanterne
							7	W	158,6	- 167,6	Til 418m V-av Store Sandnes lykt
							8	G	167,6	- 198,8	Til 102m Ø-av staken Ø-av 3,9m Skjoldrevet
							9	W	198,8	- 206,4	Til 371m V-av Villingskjæret
							10	R	206,4	- 221,6	Til inn på Nordneset.
795000 76	Vesterålsfjorden Børholmen Hadseløya V side	68 32.8367 014 36.3983	FI WRG 5s	9,1	Lyktehus på stativ 10,0	3,2	1	R	332,6	- 341,1	Fra SV av Utbjørgskutan til 412m V av Øydragane og klar Øyskallen
						2,9	2	W	341,1	- 350,7	Til Ø av Hektorskallen
						4,7	3	G	350,7	- 7,6	Til Ø av Kjeøybanken og V av 2m Hektorskallen
							4	R	7,6	- 120,7	Til N av 7,2 m Leivgrunnen
							5	W	120,7	- 164,8	Til 286m V av lite skjær V av Storvik
							6	G	164,8	- 185,9	Til inn over Furen og Furbåen og skjærene sørom
796000 76	Eidsfjorden Dragneset Hadseløy NV pynt	68 35.1781 014 40.4380	Oc WRG 6s	26,0	Lyktehus på søyle 5,5	8,1	1	G	58,1	- 62,7	Fra inn mot Langneset til 1320m N av Storværødden
						7,7	2	W	62,7	- 89,4	Til 458m S av Odden lanterne
						10,5	3	R	89,4	- 120,7	Til 338m SV av Bøholmen
							4	W	120,7	- 129,0	Til 243m SV av Snarsetflesa minste skjær
							5	G	129,0	- 182,8	Til 183m Ø av Hongværan, minste skjær.(Tørrfall)
							6	R	182,8	- 191,8	Til 385m Ø av Jørnfjordflesa
							7	W	191,8	- 210,8	Til 240m Ø av Lyngøyfallet stang
							8	R	210,8	- 251,4	Til 102m S av Lutskjæret
							9	G	251,4	- 254,4	Til 245m N av Klubba varde
							10	R	254,4	- 265,5	Til 590m S av Klubba varde
							11	W	265,5	- 274,7	Til 500m N av Bervikskjeran.Sektor er først synlig ca.780m N av Tennholmen stang
							12	G	274,7	- 275,4	Til lyset går i mørkt grunnet lav lykt og høyt land og bebyggelse

Fyrnr. Kartnr.	Område Navn Beliggenhet	Posisjon	Karakter	Lys høyde [m]	Beskrivelse Høyde over grunnen [m]	Lysvidde R G W	Sektor - farge - retning - beskrivelse				
796400 76	Eidsfjorden Kalsnesklubben Vikbotn	68 36.9470 014 49.4262	Oc WRG 6s	14,5	FL/NB 3,0	5,9 5,5 8	1	G	272,4	- 276,2	Fra inn på Vikbotn til S av 2m grunnen S av Finnbergan
							2	W	276,2	- 297,0	Til omtrent midt i Vikbotn
							3	R	297,0	- 21,9	Til 152m V av Hesttarflu
							4	W	21,9	- 32,0	Til 278m Ø av Klubba og Ø av Lutskjeret
							5	G	32,0	- 100,3	Til 151m N av Kallsnesøyskjærene
							6	R	100,3	- 122,4	Til 198m S av Meneln stang
							7	G	122,4	- 126,7	Til 61 m N av Harparen omtrent midt i innløpet til Harparleia
							8	R	126,7	- 133,8	Til inn på Rasmusneset.
796702 76	Eidsfjorden Harparleia Ø av Store Harparen	68 37.8562 014 46.2637	Q R	5,0	Lanterne på stang 7,0	2,2	1	R	0,0	- 360,0	Rundtlysende
797000 76	Eidsfjorden Solumholmen Eidsfjorden	68 40.9177 014 54.7827	Oc (2) WRG 8s	9,0	FL/NB 3,0	7,9 7,5 10,3	1	R	224,8	- 243,5	Fra 224,8 grader til 180m S av Kjøldragøy
							2	W	243,5	- 269,3	Til 144m N av Ytterneset ved Straumfjorden
							3	G	269,3	- 52,5	Til 246m N av Lyngøyfallet stang
							4	W	52,5	- 56,1	Til 696 m N av Lyngøyfallet stang og klar av Hellfallan
							5	R	56,1	- 61,6	Til inn mot Hellfjordklubben
797500 76	Eidsfjorden Pollneset NV på Pollneset	68 42.7683 015 06.0949	Oc WRG 6s	20,7	FL/NB 3,0	6,6 6,6 8,2	1	R	41,6	- 59,7	Fra inn over land ved Sildvika til 250m N av Votten
							2	W	59,7	- 64,1	Til 260m S Solumholmen lykt
							3	G	64,1	- 172,3	Till 203m Ø Naustneset
							4	W	172,3	- 181,5	Til klar V av Storskjerskallen
							5	R	181,5	- 286,7	Til inn på land i Pollen
798000 76	Eidsfjorden Guvåg SØ på Hammeren i Eidsfjorden	68 39.3257 014 44.7795	Q R	11,0	Lanterne på stang	2	1	R	0,0	- 360,0	Rundtlysende
798500 76	Eidsfjorden Ringstad På Løktholmen	68 38.8889 014 39.8368	Oc (2) WRG 8s	4,7	FL/SC 3,0	3,2 2,9 4,7	1	R	116,5	- 209,3	Fra inn over Trettholmen til 54m Ø av skjær Ø av Flaskholmen
							2	G	209,3	- 320,9	Til 576m S av Jørgenfjordflesa varde
							3	W	320,9	- 340,4	Til 146m Ø av Rørøya
							4	R	340,4	- 11,6	Til inn over Hongværan.
798600 76	Eidsfjorden Trettholmsundet Trettholmsundet	68 38.9573 014 39.5167	Q R	4,5	Lanterne på stang	2	1	R	0,0	- 360,0	Rundtlysende.
799000 76	Eidsfjorden Seingskjæret Jørnfjord	68 41.0281 014 41.5665	Iso WRG 6s	6,0	Lyktehus på søyle	3,6 3,4 5,3	1	R	152,8	- 155,1	Fra innpå landet til 91m Ø-av pynten v/Storbukta
							2	W	155,1	- 165,5	Til 91m V-av landet ved Skorpen
							3	G	165,5	- 206,6	Til midt i sundet mellom Hestøy og Skorpen
							4	R	206,6	- 320,1	Til 97m S-av skvalpeskjæret ved Haugsnes
							5	G	320,1	- 344,9	Til 53m V-av Bollskjæran j.
							6	W	344,9	- 347,0	Til klar av Rød stake på Gressholmskallen og 185m V av Bollskjæran j.
							7	R	347,0	- 351,4	Til 94m Ø av Lyngholmgr. j.
							8	G	351,4	- 12,3	Til 43m Ø av Risholmgr. j (merk. grensen går midt over et oppdrettsanlegg i sundet)
							9	R	12,3	- 61,9	Til N på Lønnsøya.

Fyrnr. Kartnr.	Område Navn Beliggenhet	Posisjon	Karakter	Lys høyde [m]	Beskrivelse Høyde over grunnen [m]	Lysvidde R G W	Sektor - farge - retning - beskrivelse					
799500 76	Eidsfjorden Snarsettvågen, nedre Snarsettvågen	68 37.3061 014 36.1156	Iso R 4s	4,0	Lanterne på stang	<div><div>2.1</div><div></div><div></div></div>	1	R	0,0	- 360,0	Rundtlysende - Overrett med Snarsettvågen øvre - leder inn havna	
						Overrett med: Retning: Beskrivelse:	799600 17,3 Overrettlinjen leder mellom jernstengene					
799600 76	Eidsfjorden Snarsettvågen, øvre Snarsettvågen, Øvre på land	68 37.4436 014 36.2331	Oc R 6s	12,0	Lanterne på stang 6,5	<div><div>4.7</div><div></div><div></div></div>	1	R	0,0	- 360,0	Rundtlysende - Overrett med Snarsettvågen nedre - leder inn havna	
						Overrett med: Retning: Beskrivelse:	799500 17,3 Overrettlinjen leder mellom jernstengene					
800010 76	Langøy, vestsida Litlø	68 35.6146 014 18.4639	FI W 10s	48,7	9,0	<div><div></div><div></div><div>12.1</div></div>		W	0,0	- 360,0		
800200 76	Langøy - vestsida Odden På holmens V-side	68 35.3544 014 24.7577		22,0	Lanterne på varde	<div><div></div><div></div><div>3.2</div></div>	1	W	0,0	- 360,0	Rundtlysende.	
800400 76	Langøy - vestsida Skagen På holmens Ø-side	68 36.3092 014 26.3582	Oc WRG 6s	5,4	Lyktehus på varde	<div><div>7.32</div><div>6.92</div><div>9.62</div></div>	1 2 3 4 5	R W G W R	227,1 6,2 21,3 68,4 71,0	- 6,2 - 21,3 - 68,4 - 71,0 - 74,4	Fra innover Skagenbukta til 69m V-av Låtet. Til 101m Ø-av Odden. Til 115m S-av Kirkholmen jernstang. Til 46m S-av Kirkholmen jernstang. Til inn over Kjerkeholmene.	
800500 76	Langøy - vestsida Steinesjøen, ytre På molohodet	68 36.0960 014 27.4830	Iso R 2s	4,3	Lanterne på stang m/indi*	<div><div>0.6</div><div></div><div></div></div>	1	R	0,0	- 360,0	Rundtlysende.	
800501 0	Langøy - vestsida Steinesjøen indre Steinesjøen indre molo	68 36.2380 014 27.3610	Fast lys yellow	3,0	Indirekte belysning	<div><div></div><div></div><div></div></div>						
800502 76	Steinesjøen Gauken, ytre	68 36.2468 014 27.2002	Q R	9,3	Lanterne på stang	<div><div>4.1</div><div></div><div></div></div>	1	R	0,0	- 360,0	Rundtlysende	
800600 76	Langøy - vestsida Karvikholmen Vesterålsfjorden	68 36.1704 014 27.5226	Oc (2) WRG 8s	9,8	Lyktehus 3,7	<div><div>6.4</div><div>6</div><div>8.5</div></div>	1 2 3 4	G W R G	280,7 308,8 342,2 66,3	- 308,8 - 342,2 - 66,3 - 90,8	Fra inn på Farveisa til 149m S-av sørligste Farveisa. Til 101m Ø-av Seisteinen jst. Til 55m S-av Kjuklingan. Til inn på Galgøy.	
800700 76	Langøy - vestsida Børingsflu SØ av Galten	68 36.6733 014 24.7359	FI W 3s	4,9	Lanterne på stang	<div><div></div><div></div><div>4</div></div>	1	W	0,0	- 360,0	Rundtlysende.	
800701 76	Langøy vestsida Vinjesjøen På S-enden av holmen	68 36.7187 014 25.1363	FI R 3s	5,5	Lanterne på stang	<div><div>2.2</div><div></div><div></div></div>	1	R	0,0	- 360,0	Rundtlysende.	

Fyrnr. Kartnr.	Område Navn Beliggenhet	Posisjon	Karakter	Lys høyde [m]	Beskrivelse Høyde over grunnen [m]	Lysvidde R G W	Sektor - farge - retning - beskrivelse				
800702 76	Langøy - vestsida Vinjesjøen, S På V-siden av holmen	68 36.4545 014 25.4508	FI G 3s	6,3	Lanterne på stang	2,1	1	G	0,0	- 360,0	Rundtlysende.
800800 76	Langøy vestsida Flatholmen På holmen N-av Gaukværøy	68 38.1412 014 21.1984	FI (2) WRG 5s	9,5	FL/SC 8,5	4,3 4 6,1	1	R	5,9	- 10,0	Fra 191m Ø av Gaukværøy til Ø av Tårnneset
							2	G	10,0	- 71,2	Til 130m S av sw-re Fyllingen
							3	R	71,2	- 78,6	Til 130m N av midtre Fyllingen
							4	G	78,6	- 97,8	Til N-av 2m Siribåen
							5	W	97,8	- 100,8	Til S-av Langskallen
							6	R	100,8	- 107,7	Til 260m S-av Utflesøyene
							7	G	107,7	- 131,5	Til 164m SV av Dypingen
							8	R	131,5	- 184,9	Til 120m V av Bergodden
							9	G	184,9	- 222,7	Til 151m N av Lammholmen og S av 2m båen ved Nattnålaskjær
							10	R	222,7	- 259,1	Til 139m S av lille Triflesa
							11	G	259,1	- 273,0	Til 200m N av Bengstokkflua stang
							12	R	273,0	- 282,7	Til 127m S av Bengstokkflua stang
							13	W	282,7	- 284,5	Til 200m S av Bengstokkflua
							14	G	284,5	- 338,8	Til V av Odden
							15	W	338,8	- 5,9	Til førstnevnte grense.
801000 76	Langøy vestsida Gimstadsjøen, nedre Ved Gimstadsjøen	68 38.3682 014 26.1632	Iso R 2s	247,8	Lanterne på stang 0,0	6	1	R	84,0	- 92,0	Overrettsektor
801100 76	Langøy vestsida Gimstadsjøen, øvre Ved Gimstadsjøen	68 38.3745 014 26.5985	Iso R 2s	154,3	Lanterne på stang 0,0	6	1	R	84,0	- 92,0	Overrettsektor
801500 76	Langøy - vestsida Skårvågen På Flatholmen	68 40.5560 014 22.5886	Iso WRG 6s	13,7	Lyktehus på varde 9,0	4,78 4,47 6,68	1	R	248,4	- 254,9	Fra inn på Nonberget til 30 m S av Skårvågen
							2	W	254,9	- 256,3	Til 35 m N av Skippergrunnen jernstang Ø av Rørskaga.
							3	G	256,3	- 5,0	Til V av Ofsskallen
							4	W	5,0	- 6,6	Til Ø av Flatholmskallen og 375m Ø av Flatholmen
							5	R	6,6	- 51,8	Til 373 m NV av Store Gåttingskjæret.
							6	G	51,8	- 97,8	Til 564 mS av Skarholmen.
							7	R	97,8	- 148,9	Til klar SV av Ytre Røyrfallan.
							8	G	148,9	- 168,6	Til inn på Bergodden.
801502 76	Bø i Vesterålen Skårvågen molo Skårvågen	68 40.7414 014 24.5965	Iso R 4s	6,0	Lanterne på stang med IB 3,0	4,8	1	R	0,0	- 360,0	Rundtlysende
801600 76	Langøy vestsida Ytre Rørfall Vest av Bergodden	68 41.4197 014 21.0953	VQ (9) W 10s	2,0	LB/SC 2,0	3,1	1	W	0,0	- 360,0	Rundtlysende
802000 76	Langøy - vestsida Bøklubben Straumsjøen	68 41.6388 014 23.5687	Iso W 4s	35,5	Lanterne på stang	6,2	1	W	0,0	- 360,0	Rundtlysende.
							Overrett med: 802100 Retning: 173,4 Beskrivelse: Leder klar Hildrinskjær og Brakanskjær				

Fyrnr. Kartnr.	Område Navn Beliggenhet	Posisjon	Karakter	Lys høyde [m]	Beskrivelse Høyde over grunnen [m]	Lysvidde R G W	Sektor - farge - retning - beskrivelse				
802100 76	Langøy - vestsida Leiskjær Straumsjøen	68 41.9291 014 23.4757	Q W	15,0	Lanterne på stativ	<div><div></div><div></div><div>3,6</div></div>	1	W	0,0	- 360,0	Rundtlysende.
						Overrett med: 802000 Retning: 173,4 Beskrivelse: Leder klar Hildringskjær og Brakanskjær					
802500 76	Langøya vestsida Sørleia, nedre På Vikanøy	68 42.0981 014 25.5246	Iso W 2s	177,8	Lanterne på stang 0,0	<div><div></div><div></div><div>11,4</div></div>	1	W	88,0	- 96,0	Overrettlinja går ca. 30 m nord av Kvalbaken j.
802600 76	Langøya vestsida Sørleia, øvre På Vikanøya	68 42.0956 014 25.6582	Oc W 6s	112,7	Lanterne på stang 0,0	<div><div></div><div></div><div>11,7</div></div>	1	W	84,0	- 100,0	Overrettlinja går 30m. n av Kvalbakgrunnen j.
802610 0	Straumsjøen Vikanøya SV Vikanøyas SV-side	68 42.0798 014 25.4125	Fast lys yellow	4,5	Indirekte belysning 2,0	<div><div></div><div></div><div></div></div>					
803000 76	Langøya vestsida Straumsjøen, øvre På Hella	68 42.3292 014 25.9564	Oc W 6s	40,7	Lanterne på stang 0,0	<div><div></div><div></div><div>11,7</div></div>	1	W	115,0	- 135,0	Lyser fra 115 til 135. Sterkest i overrettlinjen
803100 76	Langøya vestsida Straumsjøen, nedre På Hella	68 42.3745 014 25.7747	Iso WRG 2s	3,0	FL/NB 3,0	<div><div>6,2</div><div>5,8</div><div>8,3</div></div>	1	G	50,5	- 57,8	Fra over nordreland ved Sendingan til 283 m SØ av Leirskjæret
							2	R	57,8	- 65,3	Til 119m SØ av Leiskjæret
							3	W	65,3	- 132,7	Til kloss S Nittingen varde.
803101 76	Bø Tarbruna Langøya, vestsida	68 42.4645 014 25.3912	Q G	3,0	LB/SC	<div><div></div><div></div><div>2,9</div></div>	1	G	0,0	- 360,0	Rundtlysende
803102 76	Langøya, vestsida Rundskjæret	68 42.5696 014 25.1858	Iso R 2s	9,5	Lanterne på staget stang	<div><div>3</div><div></div><div></div></div>		R	0,0	- 360,0	
803103 76	Langøya, vestsida Monsflua	68 42.5214 014 25.0780	Iso G 2s	10,0	Lanterne på stang	<div><div></div><div></div><div>3,4</div></div>		G	0,0	- 360,0	
803104 76	Bø Smånittingen Lanøya, vestsida	68 42.6446 014 24.8025	Q R	10,0	Lanterne på stang	<div><div>2,9</div><div></div><div></div></div>	1	R	0,0	- 360,0	Rundtlysende

Fyrnr. Kartnr.	Område Navn Beliggenhet	Posisjon	Karakter	Lys høyde [m]	Beskrivelse Høyde over grunnen [m]	Lysvidde R G W	Sektor - farge - retning - beskrivelse				
803500 76	Langøy, vestsida Flaskforet På V siden av Langøy	68 42.7184 014 25.4738	FI WRG 5s	29,0	4-FL/SC 6,0	<div><div>7.1</div><div>6.7</div><div>9.3</div></div>	1	G	39,1	- 45,5	Fra Festelen til 95m NV av Leiskjær
							2	R	45,5	- 48,1	Til 193m NV av Leiskjær
							3	G	48,1	- 52,7	Til 350m NV av Leiskjær
							4	R	52,7	- 83,0	Til N av Vikanflesa og klar S av Ofsgrunnen
							5	G	83,0	- 88,4	Til N av 23m Ånskallen
							6	W	88,4	- 103,0	Til S av 8m Sør Hausan
							7	R	103,0	- 117,8	Til N av 5m Nord Hausan
							8	W	117,8	- 120,7	Til S av 3,6m Innerskallen
							9	G	120,7	- 135,9	Til N av 12m Holmfallan
							10	W	135,9	- 138,9	Til SV av Brakanskjæret. MERK:19m grunne NØ av Holmfallan i hvit sektor
							11	R	138,9	- 163,3	Til Ø av Hildringskjæran og 15m Skogsøyskallen
							12	W	163,3	- 166,2	Til V av 3,5m Breigrunnen. MERK: 19m Stikskallen i hvit sektor
							13	G	166,2	- 184,2	Til Ø av Åsandgrunnen
							14	W	184,2	- 187,6	Til V av 3,6m Tippiaskallen
							15	R	187,6	- 210,7	Til Digerneset
803700 76	Langøy vestsida Aasanfjord Aasanøy nv-kant	68 44.1887 014 26.9792	Iso WRG 6s	20,5	Lyktehus 3,0	<div><div>4.7</div><div>4.4</div><div>6.6</div></div>	1	G	13,4	- 36,8	Fra inn over land ved Svartoksen til 472m NV-av Nittingen varde.
							2	W	36,8	- 39,7	Til 630m NV-av Nittingen varde.
							3	R	39,7	- 55,5	Til 884m NV-av Vikanflesa jernsøyle..
							4	W	55,5	- 61,7	Til 203m S-av Bollskjæret.
							5	G	61,7	- 122,9	Til klar N-av 6m Åsandgrunnen.
							6	W	122,9	- 135,6	Til klar SV-av Glimmingen.
							7	R	135,6	- 156,1	Til 152m V-av Slottet.
							8	G	156,1	- 244,9	Til 48m N-av Koddskjæret.
							9	R	244,9	- 268,0	Til 45m S-av Gjøhammeren.
							10	W	268,0	- 271,9	Til 59m N-av Haversandskjæret.
							11	G	271,9	- 279,8	Til N-spiss av Husøya.
803900 76	Langøy, vestsida Torvøy Øyas V pynt Aasanfjord	68 44.3394 014 30.4975		12,1	6-FL/PC 3,0	<div><div>3.14</div><div>2.94</div><div>4.69</div></div>	1	R	275,5	- 66,3	Fra mellom Eidskallen og Kråkneset til 88m N-av Husøy
							2	W	66,3	- 67,6	Til 70m S-av Søre Aasanøy
							3	G	67,6	- 92,1	Til 176m N-av Husøyskallen jernstang.
							4	W	92,1	- 100,5	Til 683m S-av skjærene nord for Leifallene.
							5	R	100,5	- 129,3	Til 129.3 grader
804000 76	Langøy, vestsida Eidskallen Inntil Eidspollen	68 44.2847 014 34.1178	FI G 3s	3,8	Lanterne på stang	<div><div></div><div>2.1</div><div></div></div>	1	G	0,0	- 360,0	Rundtlysende.
804500 76	Langøy vestsida Nykvg, nedre Nordre molohode	68 46.7938 014 28.2145	Iso R 2s	10,0	Lanterne på stang m/indi*	<div><div></div><div></div><div></div></div>	1	R	0,0	- 360,0	Rundtlysende.
804600 76	Langøya vestsida Nykvg, nedre På Gårdsnykens ø side	68 46.7207 014 27.8812	Fast R lvs	63,5	Lanterne på stang 0,0	<div><div>10.5</div><div></div><div></div></div>	1	R	0,0	- 360,0	Rundtlysende.
						Overrett med: Retnina: Beskrivelse:	804700 190,4				

Fyrnr. Kartnr.	Område Navn Beliggenhet	Posisjon	Karakter	Lys høyde [m]	Beskrivelse Høyde over grunnen [m]	Lysvidde R G W	Sektor - farge - retning - beskrivelse				
804700 76	Langøya vestside Nykvåg, øvre På Gårdsnykens ø side	68 46.6941 014 27.8674	Fast R lvs	124,0	Lanterne på stang 0,0	10,5 	1	R	0,0	- 360,0	Rundtlysende.
						Overrett med: Retning: Beskrivelse:	804600 190,4				
804800 76	Langøy vestside Nykvåg Nykvåg havn	68 46.5990 014 28.2655	Oc WRG 6s	17,4	Lyktehus på søyle 5,7	7,18 6,79 9,47	1	G	144,4	- 166,9	Fra inn over Gårdsnyken til 154m NØ- av Nordskjær båke.
							2	W	166,9	- 168,0	Til 178m NØ-av Nordskjær båke
							3	R	168,0	- 192,8	Til inn over Krigneset
805000 78	Langøy, vestside Nautneset Hovden v-pynt	68 48.7447 014 32.0237	Iso WRG 6s	25,0	FL/NB 3,0	7,1 6,7 9,3	1	G	16,1	- 33,8	Fra 285m V-av Tusseneset til 131m V-av Storflesa.
							2	W	33,8	- 38,1	Til 49m SØ-av Blåflesa, V av Storflesa.
							3	R	38,1	- 61,4	Til klar NV-av Peterskallen.
							4	W	61,4	- 70,9	Til klar SØ av-Tussebåen.
							5	G	70,9	- 89,4	Til klar NV av Tussebåen.
							6	W	89,4	- 100,0	Til 268m S-av Rivskjæret varde.
							7	R	100,0	- 155,0	Til 268m NØ av Rivskjæret varde
							8	W	155,0	- 159,2	Til klar V-av Fakstægern
							9	G	159,2	- 193,1	Til 58 V-av Faksen
805100 78	Hovden Hovden Ytterst på molo	68 49.1078 014 33.4148	Oc WRG 6s	9,0	FL+IB 4,5	7,6 7,6 9,3	1	R	115,5	- 127,4	Fra inn over Tarholmen til 267m SV-av Plytbarden.
							2	W	127,4	- 133,6	Til klar 124m SV-av Plytbarden.
							3	G	133,6	- 162,0	Til klar 123m Ø-av Østre Plytbarden og klar Ø-av 4,8m grunne.
							4	W	162,0	- 163,9	Til klar 33m V-av Skarvbarden.
							5	R	163,9	- 214,9	Til klar 138m Ø-av Frugga SV-pynt og klar Ø-av 9,8m grunne.
							6	W	214,9	- 236,1	Til klar 49m NV-av Nordskjæret.
							7	G	236,1	- 269,5	Til 87m N-av østligste Godvikholmene og klar S-av 9,9m grunne ved Lyngøya.
							8	R	269,5	- 303,3	Til inn over Skarvsteinen.
805101 78	Hovden Buholmen På Buholmens SØ-side	68 49.0655 014 33.2884	Iso G 2s	6,0	HIB på stang 9,0	 3,9	1	G	0,0	- 360,0	Rundtlysende
805102 78	Hovden Lithovden Ytterst på utfylling	68 49.0519 014 33.3195	Iso R 2s	6,0	LA/IB	3,2	1	R	0,0	- 360,0	Rundtlysende
805103 78	Hovden Buholmen N Ved molo	68 49.0852 014 33.3898	Iso G 2s	7,0	LA/IB/NB 12,0	 3,9	1	G	0,0	- 360,0	Rundtlysende
805104 78	Hovden Lithovden N Ved innseilingen	68 49.0676 014 33.4102	Iso R 2s	7,0	LA/IB/NB 13,0	3,2	1	R	0,0	- 360,0	Rundtlysende

Fyrnr. Kartnr.	Område Navn Beliggenhet	Posisjon	Karakter	Lys høyde [m]	Beskrivelse Høyde over grunnen [m]	Lysvidde R G W	Sektor - farge - retning - beskrivelse				
806000 78	Langøy vestside Frugga, S Øyas syd-pynt	68 49.5936 014 34.0780	FI (2) WRG 5s	17,5	Lyktehus på underbygning 9,0	<div>4.3</div> <div>4</div> <div>6.1</div>	1	G	207,9	- 224,4	Fra inn på Frugga til klar SØ-av Jobåen og Hysskjeran.
							2	W	224,4	- 226,4	Til klar NV-av Mangbåskjeran.
							3	R	226,4	- 243,6	Til klar SØ-av Malnesgrunnen 18m.
							4	W	243,6	- 244,8	Til klar N-av Terøya. MERK:9,6m grunne i kant av hvit sektor N-av Terøya.
							5	G	244,8	- 311,9	Til 163m SV-av Godvikholman.
							6	R	311,9	- 325,1	Til 130m SV-av Vardeneset.
							7	W	325,1	- 329,6	Til 80m NØ-av Skarvsteinen.
							8	G	329,6	- 343,9	Til midt i løpet SV-av Skarvsteinen.
							9	R	343,9	- 72,8	Til 147m N-av Seiskjer.
							10	W	72,8	- 86,4	Til 117m S-av Plytbarden varde.
							11	G	86,4	- 110,7	Til inn på Frugga.
806100 78	Langøy, vestside Frugga N på øya	68 49.8879 014 33.8128	FI WR 5s	45,0	FL/SC 6,0	<div>6.2</div> <div></div> <div>7.7</div>	1	R	43,3	- 53,7	Fra 43,0 gr. til 1310m V-av Avløysa
							2	W	53,7	- 212,5	Til 360m V-av Flesa
							3	R	212,5	- 269,6	Til 262,0 grader
806500 76	Langøy, vestside Chefsgrunnen Malnesfjorden	68 47.0537 014 37.9596	FI G 3s	3,7	Lanterne på stang	<div></div> <div>2.1</div> <div></div>	1	G	0,0	- 360,0	Rundtlysende.
806800 78	Langøy, vestside Sunderøy Senholmens NØ side	68 50.4029 014 43.0441	FI WRG 5s	13,9	FL/SC 3,5	<div>3.6</div> <div>3.4</div> <div>5.3</div>	1	G	100,7	- 114,7	Fra S av Stavsgrunnen til N av 2m Rivskjebåen
							2	W	114,7	- 120,7	Til S av 1,6m Stabban
							3	R	120,7	- 169,1	Til Ø av10m Dyrøygrunnen
							4	W	169,1	- 175,2	Til V av 12m Søreinsteinen
							5	G	175,2	- 296,5	Til 50m S av Steinbitsteinen
							6	W	296,5	- 299,5	Til 48m N av Skinnstakgrunnen
							7	R	299,5	- 317,8	Til Inn over Sunderøy
807000 78	Langøya, vestside Tinden, nedre Tinden	68 50.4638 014 45.4862	Oc W 6s	5,5	Lanterne på stang 4,0	<div></div> <div></div> <div>11.7</div>	1	W	17,5	- 38,3	Fra 018,0 - 038,0 gr. Sterkest i overrettlinjen
							Overrett med: 807100				
							Retning: 27,9				
							Beskrivelse: Overrettlinjen leder midt i vestre innløp				
807100 78	Langøya, vestside Tinden, øvre Tinden	68 50.5106 014 45.5538	Iso W 2s	17,0	Lanterne på stang 4,0	<div></div> <div></div> <div>11.4</div>	1	W	14,8	- 41,4	
							Overrett med: 807000				
							Retning: 27,9				
							Beskrivelse: Overrettlinjen leder midt i vestre innløp				

Fyrnr. Kartnr.	Område Navn Beliggenhet	Posisjon	Karakter	Lys høyde [m]	Beskrivelse Høyde over grunnen [m]	Lysvidde R G W	Sektor - farge - retning - beskrivelse				
807500 76	Langøy, vestsida Møkland Møklandsfjorden	68 46.2112 014 41.6630	Oc WRG 6s	5,5	4-FL/OV 6,5	5.98 5.62 8.09	1	R	189,5	- 200,9	Fra 189.5 grader til 138m Ø-av tørrflua ved Nonøyan
							2	W	200,9	- 208,4	Til 104m V-av Nærøylandet
							3	G	208,4	- 245,1	Til 64m SØ-av Bolleøy Fyrlykt.
							4	R	245,1	- 248,3	Til 105m N-av skjærene v/ Grøtset
							5	G	248,3	- 257,7	Til 93m S-av Skagenholmen
							6	W	257,7	- 266,7	Til 110m N-av Ryggeneset
							7	R	266,7	- 276,4	Til 276.4 grader. MERK: Grensen rød/grønn avbrytes av sprosse i lykt. Grensen fra rød går til mørk, deretter over i grønn.
							8	G	276,4	- 298,6	Til N-om Kråkeberget.
807602 78	Langøy, nordsiden Austringen	68 48.0428 014 49.8723	Q R	5,1	Lanterne på stang	3.6	1	R	0,0	- 360,0	Rundtlysende
807610 0	Langøy, vestsida Austringen, vestre Skallflaget	68 48.1024 014 48.8362			IB 3,7						
807700 78	Langøy, vestsida Bolleøy Skallflaket	68 47.8213 014 51.0295	Iso WRG 6s	7,6	4-FL/PC 3,3	3.87 3.58 5.55	1	R	183,8	- 191,2	fra 184,0 gr. til 124m Ø-av Skjevelneset.
							2	W	191,2	- 199,6	Til V-av 3,1m grunnen og 267m V-av Nordre Sandholmskjæret. MERK: 8,2m grunne i hvit sektor.
							3	G	199,6	- 249,8	Til 101m S-av Langøya's sydspiss.
							4	W	249,8	- 266,6	Til 99m N-av Flatholmen
							5	R	266,6	- 281,5	Til 72m S-av Lysgrunnen jernstang.
							6	W	281,5	- 283,4	Til 54m N-av Sandsetholmen
							7	G	283,4	- 64,9	Til 141m N-av Tørrgrunnen ved Kobbstein.
							8	W	64,9	- 69,5	Til 142m S-av Perneset.
							9	R	69,5	- 87,5	Til 087.5 grader
807801 76	Langøy, nordside Skjerfjord, S	68 47.1460 014 56.3522	Q G	6,0	Lanterne på stang med op*	2		G	0,0	- 360,0	
807802 76	Langøy, nordside Skjerfjorden, N	68 47.2178 014 56.2115	Iso R 2s	5,8	Lanterne på stang med op*	2		R	0,0	- 360,0	
807803 76	Langøy, vestsida Skjerfjord, indre	68 47.1087 014 56.6578	Iso G 4s	5,0	Lanterne på stang med op*	3		G	0,0	- 360,0	

Fyrnr. Kartnr.	Område Navn Beliggenhet	Posisjon	Karakter	Lys høyde [m]	Beskrivelse Høyde over grunnen [m]	Lysvidde R G W	Sektor - farge - retning - beskrivelse				
808500 78	Langøy, vestsida Terøy Øyas n pynt Børøfjord	68 51.5135 014 46.3854	FI (2) WRG 5s	23,3		4.52	1	R	69,7	- 70,2	Fra 067,0 grader til V-av 10m Stabben og 817m N av Søre Flatskjæret varde.
						4.21	2	W	70,2	- 71,7	Til S-av 18m Malnesgrunnen.
						6.38	3	G	71,7	- 79,0	Til N-av 12m Skipmannsgrunnen
							4	W	79,0	- 82,1	Til S-av 6m Kjærran
							5	R	82,1	- 93,3	Til N-av 10m Dyrøygrunnen
							6	W	93,3	- 99,6	Til S-av 12m Søreinsteinen
							7	G	99,6	- 105,3	Til N-av 12m Søreinsteinen
							8	W	105,3	- 110,4	Til S-av 20m Kaggrunnen
							9	R	110,4	- 114,7	Til N-av 19m Kaggrunnen
							10	W	114,7	- 122,6	Til S-av18m Brokskjærgrunnen MERK: Nordeinsteinen - 14m grunne ligger i hvit sektor.
							11	G	122,6	- 209,1	Til 129m Ø-av Sandfallan jernstang.
							12	W	209,1	- 211,2	Til 100m V-av Bergeneset.
							13	R	211,2	- 264,4	366m S-av Skagenskjæret S av Hjellsandøy Fyrlykt.
							14	W	264,4	- 267,3	Til N-av 8m Børøyskallen
							15	G	267,3	- 276,3	Til S-av 6m Børøyskallen
							16	W	276,3	- 285,9	Til 146m N-av Børøy
							17	R	285,9	- 329,1	Til inn over Fagervollbåen.
808700 78	Langøy, vestsida Hjellsandøy Børøfjorden	68 52.0212 014 49.8870	FI WRG 5s	6,8		4.33	1	R	278,1	- 323,3	Fra S-av 3.4m Sandholmskallen til S-av 6.6m Børøyskallen
						4.02	2	G	323,3	- 23,3	Til 63m V-av Dyrøy
						6.13	3	W	23,3	- 24,8	Til 74m Ø-av Børøyskjæret
							4	R	24,8	- 28,3	Til 66m V-av Børøyskjæret
							5	W	28,3	- 29,3	Til 96m Ø-av Tindsøy
							6	G	29,3	- 76,8	Til N-av 5.7m Terøyskallen og fri S-av Kjærran
							7	R	76,8	- 91,7	Til N-av 14m Nordeinsteinen
							8	W	91,7	- 95,8	Til S-av 20m Kagrunnen
							9	G	95,8	- 106,0	Til 343m S-av Floholmen og klar 13m grunne S-av Floholmen.
							10	R	106,0	- 133,7	Til N-av 9.8m Breigrunnen
							11	W	133,7	- 138,2	Til S-av 5.5m Einsteinen
							12	G	138,2	- 163,8	Til 163.8 grader
809000 78	Langøy, vestsida Våje På Våjehella. Skogsøy V side	68 55.4357 014 50.8787	FI (2) WRG 5s	18,0	FL/SC	3.6	1	G	7,7	- 13,3	Fra inn på Bergeneset til 360m V av Skjæret Ø av 2m Storbåen
						3.3	2	R	13,3	- 47,2	Til 258m NV av Eggholmen.
					10,2	5.2	3	W	47,2	- 49,7	Til 95m SØ av Sildskjeret
							4	G	49,7	- 146,0	Til mellom Revbåen og Blosbåen
							5	R	146,0	- 192,3	Til Ø av 1m Hellfallet
							6	W	192,3	- 194,8	Til V av Rova
							7	G	194,8	- 208,9	Til inn over Småsundskjeran.

Fyrnr. Kartnr.	Område Navn Beliggenhet	Posisjon	Karakter	Lys høyde [m]	Beskrivelse Høyde over grunnen [m]	Lysvidde R G W	Sektor - farge - retning - beskrivelse				
809400 78	Langøya vestside Breistrand På Rundskjæret ved innseiling til havna	68 52.3372 014 54.4365	Oc WRG 6s	7,0	Lyktehus på stativ 8,5	6.18	1	R	126,7	- 273,4	Fra inn på Tunstad til mellom jernstengene i løpet mot Svinøysundet.
						5.81	2	G	273,4	- 306,4	Til midt i løpet mellom Sandholmen og Sandholmfly lanterne.
						8.33	3	R	306,4	- 3,0	Til 54m V av tørrfall SV av Sandholmen.
							4	G	3,0	- 12,6	Til 3144m V av Sandholmen.
							5	W	12,6	- 16,0	Til 401 m Ø av Bjørnerøy
							6	R	16,0	- 22,9	Til klar V av 2,5 m Sandholmskallen
							7	W	22,9	- 42,8	Til klar SØ av 6,6 m Børøyskallen
							8	G	42,8	- 57,7	Til klar NV av 8,8 m Børøyskallen.
							9	W	57,7	- 65,6	Til 76 m SØ av Tunstadholmen og klar SØ av Skagboen.
							10	R	65,6	- 73,9	Til inn på Tunstadholmen.
809500 78	Langøy Breistrandsnaget S av Breistrandvågen	68 52.3289 014 54.5374	Q G	6,0	Lanterne på stang	1.9	1	G	0,0	- 360,0	Rundtlysende.
809600 78	Langøy Sandholmfly Nord for Sandholmen	68 52.1765 014 55.2003	Q R	6,0	Lanterne på stang	2	1	R	0,0	- 360,0	Rundt lysende rød
809700 78	Langøy, vestside Smines På Kaldhammaren	68 51.9755 014 58.0780	Oc (2) WRG 8s	15,0	Lyktehus 3,0	5.7	1	G	62,3	- 64,7	Fra 062,3 grader til 218m N-av Skjærene ved Dalen
						5.35	2	W	64,7	- 67,7	Til 116m S-av Skjær S-av Klubben. MERK: 5,2m grunne i hvit sektor nært land.
						7.76	3	R	67,7	- 79,6	Til 151m N-av Klubben
							4	W	79,6	- 83,3	Til 63m S-av Sandholmskjærene jst.
							5	G	83,3	- 211,4	Til 112m Ø-av Klokkerskjæret jst.
							6	W	211,4	- 217,1	Til 107m V-av Reinøy
							7	R	217,1	- 236,8	Til 193m S-av Tangneset.
							8	W	236,8	- 243,0	Til 162m NV-av Lille Flatholmskjæret.
							9	G	243,0	- 279,5	Til N-av landet ved Steinlandsfjorden
809800 78	Langøy, vestside Lysvik Syd av Lysvik	68 52.3618 014 57.3747	Q R		Lanterne på stang	2.4	1	R	0,0	- 360,0	Rundtlysende
810000 78	Langøy vestside Gjæva Prestfjorden	68 55.3077 015 00.4733	Oc WRG 6s	9,5	Lyktehus på varde 6,5	3.9	1	R	276,0	- 291,1	Fra midt på Tendringen til 92m Ø av Sandvikflaket og omtrent midt i innløpet til Myre
						3.7	2	W	291,1	- 357,0	Til 141m Ø av Fjellgrimstadbåen stang
						5.7	3	G	357,0	- 144,0	Til 162m NØ av Brusflua LA
							4	R	144,0	- 162,5	Til 484m V av Andværbøen LA
							5	W	162,5	- 166,3	Til 144m V av Andværbøen LA
							6	G	166,3	- 184,8	Til inn på Kråknesbrekka.
							7	R	184,8	- 228,5	Til inn på Høydalsvika
810002 78	Myre Myreskjærende NØ Øst av Myreskjærende molo	68 55.2982 015 02.6097	Iso R 2s	7,5	LA/IB 14,0	3.2	1	R	0,0	- 360,0	Rundtlysende
810003 78	Prestfjorden Myreskjærene molo Myreskjærene molo østside	68 55.2844 015 02.4207	Iso G 4s	6,5	Lanterne på stang 3,4	4	1	G	0,0	- 360,0	Rundtlysende

Fyrnr. Kartnr.	Område Navn Beliggenhet	Posisjon	Karakter	Lys høyde [m]	Beskrivelse Høyde over grunnen [m]	Lysvidde R G W	Sektor - farge - retning - beskrivelse				
810004 78	Myre Vorneset NV Ved Myreskjærende molo	68 55.2408 015 02.5860	Q R	6,5	LA/IB 12,0	2.7	1	R	0,0	- 360,0	Rundtlysende
810006 78	Myre Vorneset molo Prestfjorden	68 55.1629 015 02.6892	Iso R 4s	6,5	Lanterne på stang 3,4	1.4	1	R	0,0	- 360,0	Rundtlysende
810010 78	Prestfjorden Skjåneset Skjåneset	68 54.4845 015 02.2438	Iso W 2s	6,0	Lanterne på stang 8,0	4.5	1	W	0,0	- 360,0	Rundtlysende
810501 78	Myre Skarvskjær Sørsiden av innseilingen Myre	68 54.8482 015 03.6699	Iso G 2s	6,5	HIB på stang 8,0	0.6	1	G	0,0	- 360,0	Rundtlysende.
810702 78	Prestfjorden Sandvikflaket Myre	68 54.9719 015 03.2627	Q R	11,0	Lanterne på stang 14,0	1.1	1	R	0,0	- 360,0	Rundtlysende
810704 78	Myre Myreneset Innløpets n-side	68 54.9167 015 03.6242	Iso R 2s	6,5	HIB på stang 12,5	0.5	1	R	0,0	- 360,0	Rundtlysende
810800 0	Langøy, vestsida Myre nordre	68 54.8472 015 03.8960			0,0						
810806 78	Myre Myre N Innløpets n-side	68 54.8697 015 03.8767	Fast R lvs	6,5	HIB på stang 8,2	0.5	1	R	0,0	- 360,0	Rundtlysende
811000 78	Langøy, vestsida Geitholmen N av Skogøy	68 56.7718 014 55.9354	FI WRG 5s	22,5	Lyktehus på varde 8,0	5.7 5.3 7.7	1 2 3 4 5 6 7	R W G W R W G	68,4 103,5 152,7 264,1 264,1 285,0 343,4	- 103,5 - 152,7 - 264,1 - 285,0 - 343,4 - 356,8 - 21,2	Fra 204m SØ av Seiskjæret til 230m N av Oddskjeran Til 519m V av Gåsøya. Til 546m N av Brusflua LA. Til 119m N av Brusflua LA Til 123m V av sørligste Torfinnskjeran Til 68m Ø av Store Langskjeret Til inn over Litle Langskjeret
811400 78	Langøy, vestsida Innerøy På øyas v-side	68 58.0510 014 59.5462	FI (2) WRG 5s	12,8	FL/SC 6,9	5.6 5.3 7.7	1 2 3 4 5	G R W G R	342,6 14,4 137,9 168,1 168,1	- 14,4 - 137,9 - 168,1 - 178,8 - 191,8	Fra inn på Kråkneset til 117m V av Andværåan LA Til 262m NØ av Nordvoren LA Til 692m V av Seiskjæret Baake. Til 75m V av Nattnålkskjæret varde Til inn mot Nyksundøya
811402 78	Prestfjorden Nordvoren Nordvoren	68 58.8442 014 56.7405	FI R 5s	12,0	Lanterne på stang 10,0	3.2	1	R	0,0	- 360,0	Rundtlysende
811410 78	Prestfjorden Andværåan Sør for Indreøya	68 57.4220 014 59.2569	Q (9) W 15s	10,0	Lanterne på stang 14,0	3.7	1	W	0,0	- 360,0	Rindtlysende

Fyrnr. Kartnr.	Område Navn Beliggenhet	Posisjon	Karakter	Lys høyde [m]	Beskrivelse Høyde over grunnen [m]	Lysvidde R G W	Sektor - farge - retning - beskrivelse				
811420 78	Prestfjorden Brusflua På 3m Brusflua	68 56.5375 014 57.6789	Q W	12,0	Lanterne på stang	<div><div></div><div></div><div>3.8</div></div>	1	W	0,0	- 360,0	Rundtlysende
811700 78	Langøy vestsida Nyksund NV på Langøy	68 59.6694 015 01.0982	Oc WRG 6s			<div><div>6.48</div><div>6.1</div><div>8.67</div></div>	1	R	17,0	- 25,1	Fra inn over Vottestadøy til mellom indre Teisten og Toffenskjærene og 167m V-av Toffenskjærene
							2	G	25,1	- 55,2	Til 164m NV-av Klubbvoren, klar NV- av slaggrunnen v/Klubbvoren og klar NV-av jst. på sydsiden av innløpet til Nyksund
							3	W	55,2	- 57,2	Til klar SØ-av 10m grunnen SV-av Rova(152m SØ - av Rova) og klar SØ-av skjærene på nordsiden av innløpet til Nyksund,
							4	R	57,2	- 78,0	Til inn over Nyksundøyholmen.
812000 78	Langøy, vestsida Nyksundøy På Nyksundøy v side, Langøy	68 59.8202 015 00.5528	Oc (3) WR 10s	42,0	4-FL/NB 3,0	<div><div>7.73</div><div>7.32</div><div>10.09</div></div>	1	R	51,1	- 65,2	Fra inn på Skjerpigane og 532 m NV av Nordvoren
							2	W	65,2	- 196,3	Til 170 m VNV av Nordre Fleskan
							3	R	196,3	- 215,5	Til inn på Delpen
812200 78	Langøy vestsida Kvalbaken Mellom Nyksund og Langnes	69 00.7696 015 04.7682	FI (2) WRG 5s	9,3	FL/SC 12,0	<div><div>3.6</div><div>3.3</div><div>5.2</div></div>	1	R	50,0	- 66,1	Fra Mælepynten til 69m N av Småskjeran
							2	W	66,1	- 68,2	Til 55m S av Sørflesken
							3	G	68,2	- 79,9	Til N av Nordre Skanken og i S kant Nordflesken.
							4	R	79,9	- 197,2	Til V av Skruen
							5	G	197,2	- 217,9	Til SØ av 3,5m grunnen Ø av Pessgatt.
							6	W	217,9	- 222,3	Til 93m NV av Valholman
							7	R	222,3	- 242,0	Til inn på Melkarstøa.
812300 78	Langøy vestsida Søre Lyngøy, V Søre Lyngøy vestre	69 01.4658 015 06.6177	FI R 3s		Lanterne på stang	<div><div>3.6</div><div></div><div></div></div>	1	R	0,0	- 360,0	Rundtlysende.
812400 78	Langøy vestsida Søre Lyngøy, Ø	69 01.5490 015 07.2812	FI R 3s		Lanterne på stang	<div><div>2.2</div><div></div><div></div></div>	1	R	0,0	- 360,0	Rundtlysende.
812500 78	Langøy vestsida Langenes På toppen av Lyngøy	69 01.7446 015 07.4697	Iso WRG 6s	31,7	FL/SC 3,0	<div><div>4.7</div><div>4.4</div><div>6.6</div></div>	1	R	59,2	- 106,3	Fra inn over Stø Langøya til N av Madsskjærene og grunnene nordom.
							2	W	106,3	- 129,8	Til S av Lyngøyfallet og Skruen
							3	G	129,8	- 162,5	Til Ø av Skanken
							4	W	162,5	- 170,1	Til V av Klakkfallet
							5	R	170,1	- 220,2	Til SØ av Hausan
							6	W	220,2	- 225,1	Til NV av Skeingen
							7	G	225,1	- 261,9	Til S av Skeingen
							8	W	261,9	- 267,3	Til N av Store Kråka.
							9	R	267,3	- 277,5	Til Innpå Kistholmskjærene.
812600 78	Bisken	69 01.6410 015 07.8390	FI W 3s		Lanterne på stativ	<div><div></div><div></div><div>5.2</div></div>	1	W	0,0	- 360,0	Rundtlysende.
812701 78	Langøy vestsida Stø, V molo	69 01.2964 015 06.7492	Iso G 2s	6,5	Lanterne på stang	<div><div></div><div>3</div><div></div></div>	1	G	0,0	- 360,0	Rundtlysende.

Fyrnr. Kartnr.	Område Navn Beliggenhet	Posisjon	Karakter	Lys høyde [m]	Beskrivelse Høyde over grunnen [m]	Lysvidde R G W	Sektor - farge - retning - beskrivelse				
812702 78	Langøy vestsida Stø, Ø molo	69 01.2990 015 06.9321	Iso R 2s	6,0	Lanterne på stang	3	1	R	0,0	- 360,0	Rundtlysende.
812703 78	Langøy, vestsida Stø, S molo Stø	69 01.2396 015 07.3274	Fast G lys	6,6		3		G	0,0	- 360,0	
812704 78	Langøy vestsida Stø molo På molohodet	69 01.2699 015 07.2537	Fast R lys	6,2	Lanterne på stang	3,5	1	R	0,0	- 360,0	Rundtlysende.
812800 78	på v.re skjær Langskjærene	69 01.4086 015 07.1074			Lanterne på stang	2	1	G	0,0	- 360,0	Rundtlysende.
813500 78	Langøys vestsida Anda På øyast høyeste topp	69 03.9865 015 10.2082	Oc WRG 6s	50,0	Hvitt hus og tårn 16,0	11,5 11 14,2	1 2 3 4 5 6 7 8 9 10 11 12 13	G R W G W R W G W R R G	37,8 43,3 46,9 128,8 153,8 162,3 180,1 207,9 220,5 234,4 242,2 312,2 339,6	- 43,3 - 46,9 - 128,8 - 153,8 - 162,3 - 180,1 - 207,9 - 220,5 - 234,4 - 242,2 - 312,2 - 339,6 - 347,5	Grønt fra 38 til 150m V-av Amunskjær. Til 480m V-av Skolpen, og klar 1m Nordbåen Til 2815m V-av Flesan og klar av 21m Vigrunnen Til 1280m V-av Flesan og klar 19m Vigrunnen Til 730m V-av Flesan Til 425m Ø-av Flesan Til 760m V-av Brakan Til 390m Ø-av Brakan Til 3200m V-av Skarvklakken og klar 13m grunne N-av Åknesb. Til 1115m V-av Fiskarboen j. Til 370m NØ-av Revskolten stake. Til 266m V-av Mevær varde. Til mørk Ø-av Fausken.
814200 81	Andøy, vestsida Børhella På Børhella	69 06.2869 015 34.0772	FI WRG 5s	20,2	FL/SC 8,0	6,1 5,7 8,2	1 2 3 4 5 6 7 8 9 10 11	R W G W R W G R W G R	31,5 36,3 68,8 78,3 82,7 94,4 173,0 194,1 200,0 206,0 208,9	- 36,3 - 68,8 - 78,3 - 82,7 - 94,4 - 173,0 - 194,1 - 200,0 - 206,0 - 208,9 - 215,4	Fra 031,5 grader til 610m V av Kråka Til S av og klar av 4,5m Hausan Til klar N av 15m Stabben Til klar og S av 19m Vikgrunnen Til klar N av 1,6m Nordbåen Til klar V av 13m Meieflua Til 357m V av Fiskebåen stang Til Ø av 4m Åknesbåen Til 497m V av Melabåen stang. MERK: 17m grunne i hvit sektor. Til 502m V av Indre Skavdalsbåen lanterne Til 215,4 grader inn over Klubben
814205 81	Andøya, vestsida Indre Skavdalsbåen Indre Skavdalsbåen	69 08.7539 015 38.7777	Iso G 4s	7,9		3		G	0,0	- 360,0	
814207 81	Nordmela Indre Skavdalsbåen Nordmela	69 08.7408 015 38.9560	Iso G 2s		LB/PC	5	1	G	0,0	- 360,0	Rundtlysende

Fyrnr. Kartnr.	Område Navn Beliggenhet	Posisjon	Karakter	Lys høyde [m]	Beskrivelse Høyde over grunnen [m]	Lysvidde R G W	Sektor - farge - retning - beskrivelse					
816100 81	Andøy, vestsida Stave hamn, øvre Save havn	69 12.8570 015 51.4870	Fast G lys	13,0		<div><div></div><div>4,3</div><div></div></div>	G	0,0	-	360,0		
						Overrett med: 816000 Retning: 71,6 Beskrivelse:						
816300 81	Andøy, vestsida Storslettneset Ved Storslettneset	69 16.1437 015 55.7306	Oc WRG 6s	5,5	4-FL/NB 3,5	<div><div></div><div>8,1</div><div>7,6</div><div>10,5</div></div>	1	G	111,0	-	133,2	Fra Bleikøy N-kant til klar NØ-av Norsteinen 5m, (264m NØ av N.ligste Middagsboan j) Til klar SV-av Steingrunnen (940m NØ-av holme NØ-av Bleiksøy) Til Ø-av Nattmålskjær (2194m V-av L Forøy) Til Klar V-av 2m piggstavbåen v/Skanken. (1592m V-av L. Forøy) Til 218,8 grader
816500 81	Andøy vestsida Nattmålskjær På Nattmålskjæret	69 16.7412 015 55.2216	FI WRG 5s	7,3	Lyktehus på søyle 8,7	<div><div></div><div>4,7</div><div>4,4</div><div>6,6</div></div>	2	R	53,5	-	108,2	Til 719m N av nordligste Øyskjæran Til 840m N av nordligste Øyskjæran Til klar Ø av 3m Storbåen Til førstnevnte grense
816517 81	Piggstavbåen	69 16.6385 015 55.8882	FI G 3s	7,4	Lanterne på stang	<div><div></div><div>3</div><div></div></div>	G	0,0	-	360,0		
817100 81	Andøya, vestsida Bleik, nedre I fjellskråningen	69 16.2933 015 56.7081	Oc R 6s	26,3	Lanterne på stang	<div><div></div><div>10,4</div><div></div></div>	1	R	150,2	-	160,2	Overrett med Bleik, øvre - inn Helleleia
						Overrett med: 817200 Retning: 155,3 Beskrivelse: Overrettlinjen leder inn Helleleia.						
817200 81	Andøya, vestsida Bleik, øvre fjellsiden	69 16.0987 015 56.9611	Oc R 6s	44,3	Lanterne på stang 8,6	<div><div></div><div>10,4</div><div></div></div>	1	R	150,2	-	160,2	Overrett med Bleik, nedre - inn Helleleia
						Overrett med: 817100 Retning: 155,3 Beskrivelse: Overrettlinjen leder inn Helleleia.						
817300 81	Andøy, vestsida Bleik molo På moloenden	69 16.5778 015 56.9336	Iso R 2s	8,4	Lanterne/ IB på stang 0,0	<div><div></div><div>4,3</div><div></div></div>	1	R	0,0	-	360,0	Rundtlysende.
818000 78	Gavlfjorden Meværene, øvre Gisløy NØ-pynt	68 57.7875 015 17.7527	Iso WRG 4s	12,4	FL/SC 10,5	<div><div></div><div>3,3</div><div>3</div><div>4,8</div></div>	1	R	143,1	-	242,3	Fra inn over Meløyskjæret til S av Sandøyra og 3,5m grunnen SV av Sandøyra Til Ø av Skiplingskjærean lanterne Til inn over Årholmen.
						Overrett med: 818100 Retning: 146,5 Beskrivelse: Leder mellom Kvernåen og Mevær						

Fyrnr. Kartnr.	Område Navn Beliggenhet	Posisjon	Karakter	Lys høyde [m]	Beskrivelse Høyde over grunnen [m]	Lysvidde R G W	Sektor - farge - retning - beskrivelse				
818100 78	Gavlfjorden Meværene, nedre På Sporholmen	68 58.0484 015 17.2697	Q WRG	6,4	6-FL/SC 3,0	3.08	1	G	268,6	- 275,4	Fra S av Sandøya til 543m S av Sandøya.
						2.79	2	W	275,4	- 315,4	Til 134m NØ av Skaten.
						4.54	3	R	315,4	- 178,8	Til 218m Ø av Bjørnen.
							4	W	178,8	- 184,9	Til 600m V av NV Skarvhausan.
							5	G	184,9	- 189,0	Til 422m V av NV Skarvhausan.
						Overett med: 818000					
						Retning: 146,5					
						Beskrivelse: Leder mellom Kvernåen og Mevær					
818300 78	Gavlfjorden Åknes Midt på Aaknes	68 58.5866 015 25.8557	Oc (2) WRG 8s	25,0	Fyrlykt på underbygning 15,0	8.25	1	R	0,3	- 6,5	Fra inn på Store Sandens til 369m V Store Sandnes lykt
						7.83	2	W	6,5	- 15,8	Til 695m Ø Grasholman og klar Løngøygrunnen
						10.67	3	G	15,8	- 44,1	Til NV Svartskjær
							4	W	44,1	- 48,7	Til 363m S Gisløy SØ pynt
							5	R	48,7	- 61,4	Til 53m N Årholmgrunnen jernstang
							6	W	61,4	- 64,2	Til 272m S Skaten
							7	G	64,2	- 138,0	Til N av 15 m grunnen N Andskjærene
							8	W	138,0	- 139,6	Til SV Flesa
							9	R	139,6	- 143,5	Til 367m NØ Flesa
							10	W	143,5	- 149,8	Til V Braken
							11	G	149,8	- 156,8	Til Ø Braken
							12	W	156,8	- 165,2	Til V 17m grunnen V Refsneset
							13	R	165,2	- 183,7	Til 700m V Refsneset
							14	G	183,7	- 193,2	Til 200m V Bøyyra ved Bø.
818500 78	Gavlfjorden Store Sandnes Andøya sørvest	68 54.0549 015 24.9712	Oc (3) WRG 10s	9,5	FL/NB 10,0	7.9	1	G	341,6	- 342,7	Fra V av slaggrunnslinje ved Littje- Sandnes til 219m V av Littje- Sandnes
						7.5	2	W	342,7	- 359,1	Til 215 m Ø av Storsandvær
						10,3	3	R	359,1	- 48,0	Til 232 m N av Holmsøya og klar 2 m grunne
							4	W	48,0	- 64,7	Til 249 m SØ av Lyngøya. MERK: 4,5m Lyngøygrunnen i hvit sektor
							5	G	64,7	- 95,5	Til 168 m N av Grasholman
							6	W	95,5	- 97,4	Til 268 m N av Grasholman
							7	R	97,4	- 147,6	Til 592 m NØ av Årholmen, klar av Årholmbåen
							8	G	147,6	- 169,9	Til klar Ø av Revskolten
							9	W	169,9	- 176,9	Til 254 m V av Kråka stang
							10	R	176,9	- 184,7	Til inn mot land på Åknes
818700 78	Gavlfjorden Skiplingskjæran S-av Istøy NØ-spiss.	68 54.7555 015 20.6938	FI R 3s	7,5	Lanterne på varde	2.4	1	R	0,0	- 360,0	Rundtlysende.
818900 78	Gavlfjorden Alsvåg, ytre På varde S-av Alsvåg havn	68 54.1170 015 17.8828	Q W	4,3	Lanterne på stativ		1	W	0,0	- 360,0	Rundtlysende.
						3.4					
819000 78	Alsvåg Havn Alsvåg, indre Gavlfjordens vest side	68 54.1282 015 17.4387		5,5	Lanterne/IB på stativ 11,5		1	R	0,0	- 360,0	Rundtlysende
819100 78	Gavlfjorden Alsvåg havn Gavlfjordens vest side	68 54.1695 015 17.4349	Iso G 2s	5,5	Lanterne på stang med in* 12,3	2.5	1	G	0,0	- 360,0	Rundtlysende

Fyrnr. Kartnr.	Område Navn Beliggenhet	Posisjon	Karakter	Lys høyde [m]	Beskrivelse Høyde over grunnen [m]	Lysvidde R G W	Sektor - farge - retning - beskrivelse				
819500 78	Risøysund Nygårdsrevet, S Sør i Risøysundet	68 53.7617 015 33.5476	Q G	7,5	Lanterne på stativ 18,2	<div><div></div><div>2</div><div></div></div>	1	G	0,0	- 360,0	Rundtlysende
819600 78	Risøysund Nygårdsrevet, N Sør i Risøysundet	68 54.2912 015 34.0808	Q R	7,5	Lanterne på stativ 17,0	<div><div>2,5</div><div></div><div></div></div>	1	R	0,0	- 360,0	Rundtlysende
819700 78	Risøysund Øygårdsneset Vest på Øygårdsnes	68 57.1619 015 37.1781	Iso G 4s	3,0	Lanterne på stang	<div><div></div><div>2,9</div><div></div></div>		G	0,0	- 360,0	
820000 0	Risøysund Andøya bru I senter seilingsløp, viser beste passasje	68 57.9170 015 38.1629		30,5		<div><div>0</div><div>0</div><div>0</div></div>					
						Racon Signal: Type:				Morsetegn Morsetegn T m/utstrekning 0.38 n.mil ITOFAR	
820001 79	Risøysund Andøybru, Ø	68 57.9005 015 38.2189	Iso G 2s	3,6		<div><div></div><div>2,3</div><div></div></div>		G	0,0	- 360,0	
820002 79	Risøysund Andøybru, V	68 57.9350 015 38.1019	Iso R 2s	3,6		<div><div>2,1</div><div></div><div></div></div>		R	0,0	- 360,0	
8200A 79	Andøy bro Andøya, seilingsled 1 under bru	68 57.9168 015 38.1622	Fast W lvs	30,0		<div><div></div><div></div><div></div></div>		W	0,0	- 360,0	
8200B 79	Andøya bro Andøya, seilingsled 2 under bro	68 57.9172 015 38.1635	Fast W lvs			<div><div></div><div></div><div></div></div>		W	0,0	- 360,0	
820100 79	Risøyrenna Risøyrenna, 1 Risøyrenna, A	68 58.0476 015 39.2370	Iso G 4s	7,5		<div><div></div><div>1,8</div><div></div></div>	1	G	0,0	- 360,0	Rundtlysende
820102 79	Risøyrenna Risøyrenna, 3 Risøyrenna	68 58.0750 015 39.9763	Iso G 4s	7,5		<div><div></div><div>1,8</div><div></div></div>	1	G	0,0	- 360,0	Rundtlysende
820103 79	Risøyrenna Risøyrenna, 2 Risøyrenna	68 58.1400 015 39.9693	Iso R 4s	7,5		<div><div>2</div><div></div><div></div></div>	1	R	0,0	- 360,0	Rundtlysende
820104 79	Risøyrenna Risøyrenna, 5 Risøyrenna	68 58.0939 015 40.4799	Iso G 2s	7,5		<div><div></div><div>1,8</div><div></div></div>	1	G	0,0	- 360,0	Rundtlysende
820105 79	Risøyrenna Risøyrenna, 4 Risøyrenna	68 58.1576 015 40.4696	Iso R 2s	7,5		<div><div>2</div><div></div><div></div></div>	1	R	0,0	- 360,0	Rundtlysende

Fyrnr. Kartnr.	Område Navn Beliggenhet	Posisjon	Karakter	Lys høyde [m]	Beskrivelse Høyde over grunnen [m]	Lysvidde R G W	Sektor - farge - retning - beskrivelse				
820107 79	Risøyrenna Risøyrenna, 6 Risøyrenna	68 58.2392 015 40.9549	Iso R 4s	7,5		2 1.8	1	R	0,0	- 360,0	Rundtlysende
820108 79	Risøyrenna Risøyrenna, 7 Risøyrenna	68 58.3878 015 41.7476	Iso G 4s	7,5		1.8	1	G	0,0	- 360,0	Rundtlysende
820109 79	Risøyrenna Risøyrenna, 8 Risøyrenna	68 58.4345 015 41.6597	Iso R 4s	7,5		2	1	R	0,0	- 360,0	Rundtlysende
820110 79	Risøyrenna Risøyrenna, 9 Risøyrenna	68 58.5282 015 42.2722	Iso G 4s	7,5		1.8	1	G	0,0	- 360,0	Rundtlysende
820111 79	Risøyrenna Risøyrenna, 10 Risøyrenna	68 58.5758 015 42.1676	Iso R 4s	7,5		2	1	R	0,0	- 360,0	Rundtlysende
820112 79	Risøyrenna Risøyrenna, 11 Risøyrenna	68 58.6661 015 42.7952	Iso G 4s	7,5		1.8	1	G	0,0	- 360,0	Rundtlysende
820113 79	Risøyrenna Risøyrenna, 12 Risøyrenna	68 58.7213 015 42.6516	Iso R 4s	7,5		2	1	R	0,0	- 360,0	Rundtlysende
820115 79	Risøyrenna Risøyrenna, 14 Risøyrenna	68 58.7464 015 42.7741	Iso R 2s	5,0	LA-IB 15,0	1.9	1	R	0,0	- 360,0	Rundtlysende
820116 79	Risøyrenna Risøyrenna, 13 Risøyrenna	68 58.7066 015 43.2340	Iso G 4s	7,5		1.8	1	G	0,0	- 360,0	Rundtlysende
820117 79	Risøyrenna Risøyrenna, 16 Risøyrenna	68 58.7787 015 43.1057	Iso R 2s	7,5		2	1	R	0,0	- 360,0	Rundtlysende
820119 79	Risøyrenna Risøyrenna, 18 Risøyrenna	68 58.7758 015 43.3035	Iso R 4s			2	1	R	0,0	- 360,0	Rundtlysende
820120 79	Risøyrenna Risøyrenna, 15 Risøyrenna	68 58.6936 015 43.9861	Iso G 4s	7,5	Lanterne på stativm/indi*	1.8	1	G	0,0	- 360,0	Rundtlysende
820121 79	Risøyrenna Risøyrenna, 20 Risøyrenna	68 58.7544 015 43.9693	Iso R 4s	7,5		2	1	R	0,0	- 360,0	Rundtlysende
820122 79	Risøyrenna Risøyrenna, 17 Risøyrenna	68 58.6752 015 44.6966	Iso G 4s	7,5		1.8	1	G	0,0	- 360,0	Rundtlysende

Fyrnr. Kartnr.	Område Navn Beliggenhet	Posisjon	Karakter	Lys høyde [m]	Beskrivelse Høyde over grunnen [m]	Lysvidde R G W	Sektor - farge - retning - beskrivelse				
820123 79	Risøyrenna Risøyrenna, 22 Risøyrenna	68 58.7390 015 44.7109	Iso R 4s	7,5		2 2 2	1	R	0,0	- 360,0	Rundtlysende
820124 79	Risøyrenna Risøyrenna, 21 Risøyrenna	68 58.6551 015 45.5014	Iso G 4s	7,5	Lanterne på stativ m/ind*	1.8 1.8 1.8	1	G	0,0	- 360,0	Rundtlysende
820125 79	Risøyrenna Risøyrenna, 22 Risøyrenna	68 58.7220 015 45.5076	Iso R 4s	7,5		2 2 2	1	R	0,0	- 360,0	Rundtlysende
820200 79	Risøyrenna Lovik Hinnøy n pynt	68 58.2643 015 44.1793	Oc WRG 6s	9,5	6,0	4.41 4.1 6.23	1 2 3 4 5 6	G R R G W R	82,1 83,9 184,8 239,7 250,4 259,7	- 83,9 - 85,4 - 239,7 - 250,4 - 259,7 - 269,5	Fra 082.1 grader til midt i renna, 64m S-av NØ kaihjørne på Risøyhamn Dampskipskai. Til 672m S-av SØ.re Hamnholmen. Fra inn over Tennskagan på tvers av renna, til 170m S-av jernstang v/Lille Flesa. Til S-av 6,9m grunne og 260m S-av Flesa lanterne. Til 1245m N-av Kinnstranda, klar av 9,7m grunne. Til 269,5 grader.
820300 79	Risøyrenna Flesaflaket	68 58.7223 015 46.6018		8,5	Lanterne på søyle m/ ind*	2.6 2.6 2.6	1	W	0,0	- 360,0	Rundtlysende hvit
						Racon Signal: Type:	Morseteqn Morseteqn T m/utstrekning 0.0 n.mil FA				
820400 81	Andfjorden Dverberg Myre molohode	69 06.4854 015 58.3579		6,6	FL-IB 5,2	6.5 6.1 8.7	1 2 3 4 5 6 7 8	G W R W G R G R	219,6 258,6 263,3 274,6 286,2 303,5 332,3 359,2	- 258,6 - 263,3 - 274,6 - 286,2 - 303,5 - 332,3 - 359,2 - 18,0	Fra tangen sør av Kirken til 132 m S av Hornet j. Til 227m S av Hornet j. og klar av10m Mebåen Til klar av 15m Bakken Fra klar S av Bakken til 429m N av Myrflesa lanterne. Til klar SV av Skjenkelen og 750m SV av Myrflesa lanterne. Til klar NØ av 7m Tugrunnen. Til klar Ø av 16m Natmaalsflu og Rognerevet. Til innpå land ved Rognan.
820600 81	Andfjorden Myrflesan Andfjorden	69 05.6823 016 03.7699		10,5	Lanterne på varde	4 4 4	1	W	0,0	- 360,0	Rundtlysende
821000 81	Andfjorden Skafte Østspiss på holmen	69 09.6482 016 05.8772	Oc (3) WRG 10s	6,8	6,0	7.7 7.3 10.1	1 2 3 4 5	R W R W G	191,3 197,8 3,7 16,0 22,7	- 197,8 - 3,7 - 16,0 - 22,7 - 26,8	Fra inn på Ramså til 485m Ø av Glimmen j. Til 907m Ø av Myrflesan lanterne Til 684m V av Myrflesan lanterne Til 1558m V av Myrflesan lanterne Til Galten jst.
821200 81	Andfjorden Haugnes NØ Haugnes pynten	69 17.1839 016 10.7547	Oc (2) WRG 8s	6,7	FL/NB 7,0	8.1 7.7 10.5	1 2 3	R W G	170,6 185,6 345,4	- 185,6 - 345,4 - 4,2	Fra 170,6 grader til klar Ø av Knapskolten, nordre Glimmen og Nordhavboen Til 233m Ø av Glimmen stang Til inn på land ved Fiskenes

Fyrnr. Kartnr.	Område Navn Beliggenhet	Posisjon	Karakter	Lys høyde [m]	Beskrivelse Høyde over grunnen [m]	Lysvidde R G W	Sektor - farge - retning - beskrivelse				
821300 81	Andfjorden Børingan molo På molohodet	69 19.5901 016 08.9635	Oc WRG 6s	8,0	Lyktehus på søyle	4,5	1	G	176,9	- 235,8	Fra 177,0 grader til 244m SØ av østligste stang ved Stolpan
					7,0	4,2	2	W	235,8	- 330,1	Til 205m Ø av Kuten stang
						6,3	3	G	330,1	- 101,9	Til midt i leden N av Kapproskjer
							4	R	101,9	- 176,9	Til førstnevnte grense, 177,0 grader
821404 81	Andenes Skarvbarren V på ytre molo Andenes	69 19.7215 016 07.2754	Iso R 4s		Lanterne på stang	3,3		R	0,0	- 360,0	
					0,0						
821501 81	Andenes Sennholmleia 1 Sennholmleia	69 19.6493 016 07.2736	Q G			2,9	1	G	0,0	- 360,0	Rundtlysende
821502 81	Andenes Sennholmleia 2 Sennholmleia	69 19.6334 016 07.2984	Q R			2,5	1	R	0,0	- 360,0	Rundtlysende
821503 81	Andenes Sennholmleia 3 Sennholmleia	69 19.5891 016 07.1538	Q G			2,9	1	G	0,0	- 360,0	Rundtlysende
821504 81	Andenes Sennholmleia 4 Sennholmleia	69 19.6002 016 07.2358	Q R			2,5	1	R	0,0	- 360,0	Rundtlysende
821600 81	Andenes Andenes hamn Andenes vestre molo	69 19.6620 016 07.1719		8,7	Lyktehus på søyle	4,3	1	R	44,0	- 71,0	Fra 043.9° til midt i leden mellom stengene N for Kjyta
					6,0	4	2	G	71,0	- 141,0	Fra 070.8° til klar NØ av Ytre Senholmboen
						6,1	3	W	141,0	- 143,5	Fra 140.7° til klar SV av Sandfallan
							4	R	143,5	- 191,5	Fra Sandfallet til midt på Flyndra.
							5	G	257,0	- 261,0	Fra kalr S av Andenes indre havn NV LA til midt i kanalen.
							6	R	261,0	- 265,0	Fra midt i kanalen til klar N av Andenes V.havn LA
							7	G	347,0	- 354,0	Fra kalr av Senholmen LA til midt i kanalen
							8	R	354,0	- 1,0	Fra midt i kanalen til kalr Ø av Andenes Gammelmolo Ø
821800 81	Andfjorden Ytre Senholmbåen	69 20.0713 016 06.0175	FI G 3s	11,5	Lanterne på stativ	5,6	1	G	0,0	- 360,0	Rundtlysende.
821900 81	Andfjorden Moholmen V av Andenes, på holmens høgeste	69 19.5293 016 03.7609	FI WRG 5s	20,0	FL/SC	3,1	1	R	34,7	- 81,9	Fra 034,8 gr til N-av slaggrunnen fra Helia,(Midt mellom Helia og Stortaren
					6,0	3,1	2	G	81,9	- 98,7	Til N-av Stortaren
						4,2	3	W	98,7	- 134,6	Til 393m V- av Svebåen stang.
							4	R	134,6	- 221,7	Til V av Flyndra
							5	G	221,7	- 270,8	Til 85m til S av stang ved Indre Breितaren
							6	R	270,8	- 303,2	Til 68m SV av stang like SV av Seingan
							7	G	303,2	- 34,7	Til 457m NV av stang ved Trangbåan
822000 81	Andfjorden Andenes Andøy n pynt	69 19.4402 016 06.9551		40,0	Rødt jerntårn	17,8	1	W	0,0	- 360,0	Rundtlysende
					40,0						
822101 81	Andenes Leisundet, N-side NØ for Nakkespirmoloen	69 19.6055 016 08.7117	Iso G 2s	5,4	Lanterne på stativ m/ind*	0	1	G	0,0	- 360,0	Rundtlysende
					0,0	3,4					
						0					

Fyrnr. Kartnr.	Område Navn Beliggenhet	Posisjon	Karakter	Lys høyde [m]	Beskrivelse Høyde over grunnen [m]	Lysvidde R G W	Sektor - farge - retning - beskrivelse				
822202 81	Andenes Leisundet, S-side Leisundet	69 19.5549 016 08.7560	Iso R 2s	5,6	Lanterne på stang m/ ind* 10,5	3.2	1	R	0,0	- 360,0	Rundtlysende
822220 0	Andenes Andenes Natokai På enden av kai	69 19.5865 016 08.4982		5,3	IB 2,0						
822222 81	Andenes Andenes Natokai Innseiling Andenes	69 19.5865 016 08.4942	Iso R 6s		Lanterne på stang med in* 0,0	3,3		R	0,0	- 360,0	Rundtlysende
822501 81	Andenes Leisundet, indre Innseiling Andenes	69 19.6776 016 08.4416	Fast G lvs	2,1	Lanterne på stang 0,0	3.5	1	G	0,0	- 360,0	Rundtlysende
822600 0	Andfjorden Steingrunnen, Molo Andenes havn, på molohodet	69 19.6690 016 08.2498		7,5	IB 0,0						
822700 0	Andenes Steingrunnen molo Andenes havn	69 19.6773 016 07.9946			IB						
822702 81	Andenes Leisundet, nedre Andenes havn	69 19.6557 016 08.2367	Iso W 2s	5,2	Lanterne på stang 9,0	7	1	W	289,0	- 297,0	Lyser hvit. Sterkest i overrettlinjen 293 grader
						Overrett med: Retning: Beskrivelse:			822704 293,0 Overrettlinjen leder midt i Leirsundet.		
822704 81	Andenes Leisundet, øvre Andenes havn	69 19.6778 016 08.0890	Oc W 6s	9,1	Lanterne på stang 6,4	7,3	1	W	285,0	- 301,0	Lyser hvit. Sterkest i overrettlinjen 293 grader
						Overrett med: Retning: Beskrivelse:			822702 293,0 Overrettlinjen leder midt i Leirsundet.		
822902 141	Tjeldsund Forsbukta Syd av Storholmen, inn til Kjærfjorden	68 26.6492 016 07.9334	Iso R 2s	4,5	Lanterne på stativ	2	1	R	0,0	- 360,0	Rundtlysende.
822903 141	Tjeldsund Forsbukta, 2 SV av Storholmen, Innseiling til	68 26.7258 016 08.4095	Oc R 6s	4,5	Lanterne på stativ	2.2	1	R	0,0	- 360,0	Rundtlysende.
822904 141	Tjeldsund Forsbukta, 4 Syd av Storholmen	68 26.6943 016 08.6869	Iso G 4s	4,5	Lanterne på stativ	1.9	1	G	0,0	- 360,0	Rundtlysende.
822905 141	Tjeldsund Forsbukta, 3 Syd av Storholmen	68 26.7480 016 08.7204	Iso R 4s	4,5	Lanterne på stativ	2.1	1	R	0,0	- 360,0	Rundtlysende.

Fyrnr. Kartnr.	Område Navn Beliggenhet	Posisjon	Karakter	Lys høyde [m]	Beskrivelse Høyde over grunnen [m]	Lysvidde R G W	Sektor - farge - retning - beskrivelse				
823000 77	Tjeldsund Nordstrandskjær V av Digermulen	68 29.6428 016 08.5158		5,3	Lyktehus på stativ 9,0	<div><div>8,3</div><div>7,9</div><div>10,7</div></div>	1	G	11,5	- 18,4	Fra innover Rotnesodden til 182m NV av Andklakken
							2	W	18,4	- 34,1	Til 224m SØ av Lille Falken varde
							3	R	34,1	- 83,3	Til 92m S av pynten i Djupfeshavn
							4	G	83,3	- 185,3	Til 325m Ø av Slåtterøy og klar Ø av Skagegrunnen
							5	W	185,3	- 208,6	Til 150m NV av Klubben
							6	R	208,6	- 211,1	Til inn mot Klubben.
823500 77	Tjeldsund Stakksvollholmen Lysbotn	68 33.3812 016 13.9529		22,3	Lyktehus 3,1	<div><div>4,4</div><div>4,1</div><div>6,2</div></div>	1	R	265,0	- 275,1	Fra innover Tjørneset til 44m S av Balltstadgrunnen lanterne
							2	W	275,1	- 323,1	Til midt på Klubbbskjeret
							3	G	323,1	- 20,6	Til 250m V av jst ved Langosen
							4	R	20,6	- 29,9	Til 240m V av Nordstrandskjær lykt
							5	W	29,9	- 33,8	Til klar av Skaggrunnen
							6	G	33,8	- 45,0	Til inn mot Mellomgrunnen
823708 77	Tjeldsund Ballastadgrunnen Ballastadstraumen	68 33.2901 016 17.5053	Iso R 2s	7,7	Lanterne på søyle 17,5	<div><div>1,7</div><div></div><div></div></div>		R	0,0	- 360,0	
823900 77	Tjeldsund Ballstadstraumen På Steinsvikflua	68 33.3986 016 19.7600		5,1	Lyktehus på varde 6,8	<div><div>4</div><div>3,8</div><div>5,8</div></div>	1	G	68,7	- 76,1	Fra N av Sandskjær til 134m N av Klubbbskjær
							2	W	76,1	- 78,9	Til 98m S av Balstadskallen lanterne
							3	R	78,9	- 167,3	Til 282m Ø av holme ved Balstadnes østside
							4	G	167,3	- 238,1	Til klar SØ av Sætergrunnen
							5	W	238,1	- 261,2	Til 122m N av Hovsneset kai
							6	R	261,2	- 270,0	Til innpå Hovsneset
824100 77	Tjeldsund Kalvøy, nedre	68 32.5913 016 26.6217	Q W	4,3	Lanterne på stang 0,0	<div><div></div><div></div><div></div></div>	1	W	0,0	- 360,0	Rundtlysende.
						Overrett med:	824200				
						Retning:	126,2				
						Beskrivelse:	Leder midt i farvannet s. av Holsflu				
824200 77	Tjeldsund Kalvøy, øvre	68 32.5720 016 26.6940	Oc W 6s	14,0	Lanterne på stang 0,0	<div><div></div><div></div><div></div></div>	1	W	121,0	- 127,0	Sterkest i overettlinjen.
						Overrett med:	824100				
						Retning:	126,2				
						Beskrivelse:	Leder midt i farvannet s. av Holsflu				
824400 77	Tjeldsund Hol, nedre På Gyltneset	68 32.5943 016 24.8475	Oc (2) WRG 8s	2,3	ODSL 200 3,2	<div><div>6,2</div><div>5,8</div><div>8,3</div></div>	1	G	142,0	- 166,2	Fra 142 grader til 629m Ø av Tjeldsund kirke
							2	W	166,2	- 199,8	Til 241m V av Holsflua varde
							3	R	199,8	- 236,4	Til kloss V av Holsflua Lysbøye og 530m S av Holsflua varde
							4	W	236,4	- 253,2	Til 441m N av Kalvøya nedre lanterne
							5	G	253,2	- 315,5	Til 29m SV av Ormtunga lanterne
							6	R	315,5	- 319,3	Til 98m SV av Ormtunga lanterne
						Overrett med:	824500				
						Retning:	245,2				
						Beskrivelse:	Leder mellom Ramstadgrunnen og Holsflu				

Fyrnr. Kartnr.	Område Navn Beliggenhet	Posisjon	Karakter	Lys høyde [m]	Beskrivelse Høyde over grunnen [m]	Lysvidde R G W	Sektor - farge - retning - beskrivelse				
824500 77	Tjeldsund Hol, øvre Gyltnes	68 32.5550 016 24.6156	Oc W 6s	9,5	Lanterne på stang 0,0	<div><div></div><div></div><div>9.3</div></div>	1	W	241,0	- 249,5	Sterkere i overettlinjen
						Overrett med: Retning: Beskrivelse:	824400 245,2 Leder mellom Ramstadgrunnen og Holsflu				
824700 77	Tjeldsund Holsflu, S lysbøye	68 32.8648 016 26.0949			LB 0,0	<div><div></div><div></div><div>1.5</div></div>	1	W	0,0	- 360,0	Rundtlysende
824901 77	Tjeldsund Ramstadgrunnen lysbøye	68 32.9570 016 27.1080	FI G 3s		LB 0,0	<div><div></div><div></div><div>1.6</div></div>	1	G	0,0	- 360,0	Rundtlysende
825010 77	Tjeldsund Holsflua, Ø	68 33.1362 016 27.3392		7,7	Lanterne på søyle m. ind* 17,5	<div><div></div><div></div><div>2</div></div>		W	0,0	- 360,0	
825015 77	Tjeldsund Holsflua, N	68 33.2174 016 26.6086		7,7	Lanterne på søyle m. ind* 17,5	<div><div></div><div></div><div>2</div></div>		G	0,0	- 360,0	
825202 77	Tjeldsundet Steinsgrunnen	68 33.1987 016 27.8733		8,2	Lanterne på søyle m. ind* 17,5	<div><div></div><div></div><div></div></div>		R	0,0	- 360,0	
825300 77	Tjeldsund Nordøygrunnen V av Hundvollen	68 33.0880 016 28.8631	Oc WRG 6s	5,8	Lyktehus på søyle 9,9	<div><div>4.6</div><div>4.3</div><div>6.5</div></div>	1 2 3 4 5	G W R W G	76,9 100,6 102,6 224,8 225,6	- 100,6 - 102,6 - 224,8 - 225,6 - 228,6	Fra 76,9 grader til 38m N av Nordre Holsflua lanterne Til 37m S av Steinstiggrunnen Til 30m Ø av Remma nord lanterne Til 28m V av Sandtorghella lanterne Til 332m V av Buholmen
825303 77	Tjeldsund Stornesgrunnen, S	68 33.4462 016 30.2027	Iso G 4s	7,7	Lanterne på søyle m. ind* 17,5	<div><div></div><div></div><div>2</div></div>		G	0,0	- 360,0	
825304 77	Tjeldsund Stornesgrunnen, N Sandtorgstraumen	68 33.4184 016 29.5919	Iso R 4s	7,7	HIB 17,5	<div><div></div><div></div><div></div></div>	1	R	0,0	- 360,0	Rundtlysende
825402 77	Tjeldsund Remma, N	68 33.8048 016 30.7542		7,7	Lanterne på søyle m. ind* 17,5	<div><div></div><div></div><div></div></div>		R	0,0	- 360,0	
825403 77	Tjeldsund Remma, S	68 33.8101 016 31.1560		7,7	Lanterne på søyle m. ind* 17,5	<div><div></div><div></div><div>2</div></div>		G	0,0	- 360,0	
825501 77	Tjeldsund Sandtorhella	68 34.0506 016 31.6115		7,7	Lanterne på stang 17,5	<div><div></div><div></div><div>2</div></div>		G	0,0	- 360,0	

Fyrnr. Kartnr.	Område Navn Beliggenhet	Posisjon	Karakter	Lys høyde [m]	Beskrivelse Høyde over grunnen [m]	Lysvidde R G W	Sektor - farge - retning - beskrivelse				
825600 77	Tjeldsund Storbåen Sandtorgstraumen	68 34.3594 016 32.1977	Oc WRG 6s	3,2	Lyktehus på varde 5,9	4.3	1	G	34,2	- 39,3	Fra inn på Nordøya til 255m SØ av Nordøygrunnen lykt
						4	2	W	39,3	- 42,7	Til 63m SØ av Nordøygrunnen lykt
						6.1	3	R	42,7	- 173,3	Til 263m Ø av Rødskjær kai.(østligste hjørne) og 704m Ø av Haukebø
							4	W	173,3	- 194,0	Til 119m V av Djuphamnklubben stang og V av Ruggevikneset
							5	G	194,0	- 279,3	Til N av 7m grunnen N av Fjelldalsholmen
							6	R	279,3	- 329,9	Til inn over Sørholmen
825802 77	Tjeldsundet Kobbsteinsnaget	68 34.3271 016 31.6937	Iso R 2s	3,8	HIB	1.4	R	0,0	- 360,0		
825900 77	Tjeldsund Fjelldalsholmen På N holme Lavangsfjord	68 33.9632 016 33.3413	Oc (2) WRG 8s	6,0	FL/NB 0,0	7.3	1	G	54,9	- 64,5	Fra 54,9 grader til inn på Naustnes og 151m N av Nordøygrunnen
						6.9	2	W	64,5	- 67,5	Til 38m S av Søre Stornesgrunnen.MERK. 2,5m Ramstadgrunnen ligger i denne sektor.
						9.6	3	R	67,5	- 81,5	Til 52m NV av Søre Remma
							4	G	111,3	- 144,6	Fra 154m N av Kobbskjærene stang til 127m Ø av Raudskjeret
							5	W	144,6	- 174,1	Til 105m V av Evenskjærtaren
							6	R	174,1	- 199,4	Til 352m V av Storskjær lanterne
							7	G	199,4	- 301,0	Til S av 3,7m Tøgrunnen
							8	W	301,0	- 335,3	Til 197m Ø av Landsholmen
							9	R	335,3	- 346,2	Til Ø av Skutenesgrunnen
826100 77	Tjeldsund Storskjær	68 34.2443 016 34.1359	FI R 3s	4,3	Lanterne på stang 0,0	3.1	1	R	0,0	- 360,0	Rundtlysende.
826300 77	Tjeldsund Steinslandsstraumen Straumens v side	68 37.6918 016 34.7650	Iso R 4s	6,0	Lanterne på stang 0,0	5.4	1	R	0,0	- 360,0	Rundtlysende.
8263AP 77	Tjeldsundbrua, N Tjeldsundet	68 37.6800 016 34.9687	Fast R lys	0,0	0,0		R	0,0	- 360,0		
8263BP 77	Tjeldsundbrua, S Tjeldsundet	68 37.6725 016 34.9688	Fast R lys	0,0	0,0		R	0,0	- 360,0		
826500 77	Tjeldsund Langkvitneset Steinslandsstraumen	68 37.8918 016 35.3861	Oc WRG 6s	4,7	Lyktehus på søyle 6,1	7.9	1	G	22,2	- 28,3	Fra inn på Ruggevikneset til 372m VNV Djuphamnklubben.
						7.5	2	W	28,3	- 35,5	Til 440m SØ av Snipholmen.
						10.3	3	R	35,5	- 171,1	Til 120m Ø av Østre Leikvikholman.
							4	G	171,1	- 199,7	Til 95m Ø av Kattskolten stang.
							5	R	199,7	- 206,8	Til 230m Ø av Grasholmen lykt.
							6	W	206,8	- 209,2	Til 268m V av Svartskjøret.
							7	G	209,2	- 216,3	Til kloss i land ved Kvitnes.

Fyrnr. Kartnr.	Område Navn Beliggenhet	Posisjon	Karakter	Lys høyde [m]	Beskrivelse Høyde over grunnen [m]	Lysvidde R G W	Sektor - farge - retning - beskrivelse				
827000 77	Tjeldsund Grasholmen Stegholmens nø pynt	68 40.1838 016 38.1632	Oc (2) WRG 8s	6,4	4-FL/NB 0,0	8.06 7.64 10.46	1	G	174,7	- 193,6	Fra V-av Alskjæret og 211m Ø-av Fugleskjærgrunnen jernstang.
							2	W	193,6	- 213,1	Til 324m V-av Rollnesbåen.
							3	R	213,1	- 235,1	Til 544m SØ-av Littleholmen, S for stake.
							4	W	235,1	- 251,1	Til N-av Toviklandet, 405m N-av Breifjersteinen jernstang.
							5	R	251,1	- 16,8	Til V-av Transkjæret og 375m V-av Svartskjæret.
							6	W	16,8	- 24,5	Til Ø-av Leikvikholmgrunnen, og 234m Ø-av Kattskolten jernstang.
							7	G	24,5	- 37,5	Til inn over Vollstad.
827701 77	Harstad Gangsåsbøtn, SV Harstadbotn	68 47.2716 016 32.9093	FI G 3s	6,0	HIB på stang	0.6	1	G	0,0	- 360,0	Rundtlysende
827703 77	Harstad Gangsåsbøtn, NV Harstadbotn	68 47.3455 016 32.8680	Iso G 4s	6,0	HIB/NB 14,0	0.7	1	G	0,0	- 360,0	Rundtlysende
827704 77	Harstad Gangsåsbøtn, NØ Harstadbotn	68 47.3776 016 32.9606	Iso R 4s	6,0	HIB/NB 13,8	0.5	1	R	0,0	- 360,0	Rundtlysende
827708 77	Harstad Harstad Havn, Ø Harstadbotn	68 47.5967 016 33.0194	Iso R 2s	6,0	HIB/NB 13,1	0.5	1	R	0,0	- 360,0	Rundtlysende
827900 77	Vågsfjorden Stangnesodden Ved Harstad	68 47.8915 016 36.1559	Oc (2) WRG 8s	5,0	Lyktehus på stativ	1.9 1.7 2.9	1	R	92,0	- 105,4	Fra inn mot Lamneset til 184m N av Langneset og klar av 4m Langnesgrunnen
							2	W	105,4	- 148,6	Til Trondenes kirke
							3	G	148,6	- 181,9	Til 412m V av Russholmen og klar av Russholmbåen
							4	W	181,9	- 185,5	Til 184m V av Russholmen
							5	R	185,5	- 279,7	Til 326m S av Tjuvholmen og klar av Tjuvhomgrunnen
							6	W	279,7	- 317,7	Til 287m Ø av L. Laukholmskjæret og klar av 4,4m Laukholmgrunnen.
							7	G	317,7	- 325,1	Til inn mot L. Laukholmskjæret
8279AP 77	Harstad Sama kai, 1 Sama	68 48.6300 016 32.9606						R	0,0	- 360,0	
8279BP 77	Harstad Sama kai, 2 Sama	68 48.6165 016 32.8520						R	0,0	- 360,0	
8279CP 77	Harstad Harstadsjøen, N Harstadsjøen	68 48.2516 016 33.0526						G	0,0	- 360,0	
8279DP 77	Harstad Harstadsjøen, 1	68 48.1191 016 32.7666						G	0,0	- 360,0	
8279EP 77	Harstad Harstadsjøen, 2 Harstadsjøen	68 48.0893 016 32.7517						R	0,0	- 360,0	

Fyrnr. Kartnr.	Område Navn Beliggenhet	Posisjon	Karakter	Lys høyde [m]	Beskrivelse Høyde over grunnen [m]	Lysvidde R G W	Sektor - farge - retning - beskrivelse				
8279FP 77	Harstad Larsaneset Larsaneset	68 47.9749 016 32.9929					G	0,0	-	360,0	
828100 77	Vågsfjorden Harstad På Tjuvholmen S punkt	68 48.0323 016 37.3139	Oc WRG 6s	9,6	Lyktehus på varde 5,0	4,4 4,1 6,2	1 G 2 W 3 R 4 W 5 R 6 W	334,7 16,1 20,1 89,0 168,5 209,1	- 16,1 - 20,1 - 89,0 - 168,5 - 209,1 - 334,7	Fra 288m Ø av Småholmen til 169m V av Arnøyagrunnen. Til 340m V av Arnøygrunnen. Til 241m av nord Stangodden lykt Til 122m Ø av Svartskjær overrettmerker 138m Ø av Nordskagneset Til 334,7	
8281AP 77	Harstad Stangnes kai, 1 Stangnes	68 46.9270 016 35.8733					R	0,0	-	360,0	
8281BP 77	Harstad Stangnes kai, 2 Stangnes	68 46.8627 016 35.8727					R	0,0	-	360,0	
828200 80	Vågsfjorden Smågrunnen	68 49.3380 016 37.4122	Q W	3,9	Lanterne på stang 7,4		1 W	0,0	-	360,0	Rundtlysende
828500 80	Vågsfjorden Mågøya På øyas sv side	68 49.5004 016 37.1160	Oc (3) WRG 12s	21,5	FL/SC 6,5	4,5 4,2 6,4	1 R 2 W 3 R 4 W 5 R 6 G 7 W 8 R	242,0 259,8 292,6 7,6 82,5 153,0 163,9 167,2	- 259,8 - 292,6 - 7,6 - 82,5 - 153,0 - 163,9 - 170,4	Fra inn på Mågøya til 244 m S av tørrfall ved Avløysninga Til 196 m N av Smågrunnen lanterne Til 132 m V av tørrfall ved Svartskjæret Til 229 m S av tørrfall ved Antmannsneset Til 362 m Ø av Kråkenesbøen stang Til 100 m Ø av Helligbøen stake Til kloss V av vestre Russeholmen Til inn på Mågøya	
829000 80	Vågsfjorden Store Kjeøy På øyas nø pynt. Topsundet	68 51.7059 016 34.5849	Iso WRG 4s	7,3	4-FL/OV 0,0	3,4 2,6 5,2	1 G 2 W 3 R 4 G 5 W 6 R 7 G 8 W 9 R 10 G	92,1 99,2 113,5 186,3 217,3 225,0 245,0 279,6 306,3 339,4	- 99,2 - 113,5 - 186,3 - 217,3 - 225,0 - 245,0 - 279,6 - 306,3 - 339,4 - 343,3	Fra 092,1 gr. til 856m N av Stornesskjerbåen Til 171m S av Vaskinnkviga varde Til 227m Ø av Lundeneset molo lantern Til 335m Ø av Brurbenken j. Til 192m NV av Aakerøy N odde. Til 106m N av Kjøttakalven Nø odde. Til 260m S av Sørskogneset Til 187m NØ av Røykenesbåen j.st. Til 160 V av Maagøy lykt Til 277m NØ av Kraakenesbåen j.st.	
829500 80	Vågsfjorden Lundenes molo Grytøy	68 52.6865 016 34.5364	Iso R 2s	4,4	Lanterne på stang m/indi* 0,0	2,8	1 R	0,0	-	360,0	Rundtlysende
829800 80	Vegsfjorden Kverna Kvernsundet	68 58.4962 016 35.4752	FI W 3s	6,0	Lanterne på stang 0,0		1 W	0,0	-	360,0	Rundtlysende

Fyrnr. Kartnr.	Område Navn Beliggenhet	Posisjon	Karakter	Lys høyde [m]	Beskrivelse Høyde over grunnen [m]	Lysvidde R G W	Sektor - farge - retning - beskrivelse				
830100 80	Vågsfjorden Store Dyna Sandsøysund	68 57.2141 016 38.1666	FI (2) W 5s	5,0	Lanterne på stativ 0,0	<div><div></div><div></div><div>2,9</div></div>	1	W	0,0	- 360,0	Rundtlysende.
830200 80	Vågsfjorden Sandsøy Sandsøysund, øyas V kant	68 56.7528 016 39.3187	Oc (2) WRG 8s	20,3	FL/NB 6,0	<div><div>3,6</div><div>3,4</div><div>5,3</div></div>	1	G	0,0	- 1,3	Fra Ø av til klar V av Otergrunne flytestake og 235m Ø av Brurbenkan stang
							2	W	1,3	- 3,1	til 65m Ø av Brurbenkan stang
							3	R	3,1	- 68,7	til klar S av Sandsholmgrunnen
							4	G	68,7	- 110,4	til innover Størvik- klubben
830201 80	Vågsfjorden Sandsøy molo	68 57.0780 016 39.2936	Iso R 2s	6,0	Lanterne på stang 3,6	<div><div>2,5</div><div></div><div></div></div>	1	R	0,0	- 360,0	Rundtlysende
830202 80	Sandssundet Vardneset Sør av Vardneset	68 56.5185 016 39.1453	Q G		Kanalprick	<div><div></div><div>2,9</div><div></div></div>	1	G	0,0	- 360,0	Rundtlysende
830203 80	Bjarkøy Litldyna øst Sandssundet	68 57.3885 016 38.1541	Q R	2,0	LB/PC 2,0	<div><div>2,5</div><div></div><div></div></div>	1	R	0,0	- 360,0	Rundtlysende
830204 80	Sandsøy Sandsøy Vest for fyllingsfot	68 57.3733 016 38.2496	Q G	2,0	LB/PC 2,0	<div><div></div><div>2,9</div><div></div></div>	1	G	0,0	- 360,0	Rundtlysende
830205 80	Sandsøysundet Steingrunnen På Steingrunnen	68 57.4680 016 38.2057	Iso R 2s	7,0	Lanterne på stang 7,0	<div><div>3,2</div><div></div><div></div></div>	1	R	0,0	- 360,0	Rundtlysende
830300 80	Vågsfjorden Fenes Sandsøysund, på varden	68 56.0997 016 39.0173		8,0	Lanterne på varde 0,0	<div><div>1,6</div><div></div><div></div></div>	1	R	0,0	- 360,0	Rundtlysende
830400 80	Vågsfjorden Spira Sandsøy nø spiss	68 57.5658 016 45.7545	Iso R 4s	7,8	Lanterne på stang 6,2	<div><div></div><div></div><div>2,6</div></div>	1	R	0,0	- 360,0	Rundtlysende
831100 79	Kvæfjorden Kinnholmen Holmens Ø-side	68 56.1687 015 59.3047	FI WRG 5s	19,0	FL/SC 5,5	<div><div>5,9</div><div>5,5</div><div>8</div></div>	1	R	90,9	- 141,4	Fra S Dyna til Ø av Sandnesfluene
							2	G	141,4	- 153,8	Til klar Ø av Breiflesa
							3	W	153,8	- 234,2	Til n av Brunøybåen
							4	R	234,2	- 258,1	Til N av Vesterbåen
							5	G	258,1	- 268,9	Til S av Indrebåen og 1760m S av Sandholmen lykt.
							6	W	268,9	- 273,9	Til godt klar 2,9 m grunne NV av Hestebøen
							7	R	273,9	- 295,1	Til S av Jåbåen 11m grunne og S av Degholmen
							8	W	295,1	- 301,9	Til 308m N av Kasholmen
							9	G	301,9	- 308,9	Til 358m S av Kasholmen
							10	W	308,9	- 321,0	Til Ø slaggr. av Gapøyholman og 650m av østligste Gapøyholman
							11	R	321,0	- 344,9	Til 190m V av Tjuvskjæret og klar Ø av Gapøya
							12	G	344,9	- 6,0	Til klar V av Gapøy(Færnesan) og 205m V av Gapøy lykt.
							13	W	6,0	- 9,9	Til Ø av Skanken og 247m Ø m av Jaktvikneset
							14	R	9,9	- 17,9	Tilinn over Klubbeneset

Fyrnr. Kartnr.	Område Navn Beliggenhet	Posisjon	Karakter	Lys høyde [m]	Beskrivelse Høyde over grunnen [m]	Lysvidde R G W	Sektor - farge - retning - beskrivelse				
831200 79	Kvæfjorden Gapøy På sydspiss på Gapøy	68 49.4673 015 57.6567	Oc (2) WRG 8s	9,5	6,7	3.62	1	R	238,4	- 305,8	Fra 238° til 449 m N Øyneset og nettopp fri N 5,9m Øynesbåen
						3.38	2	G	305,8	- 325,5	Til 379 m V avSkolten jernstangt
						5.28	3	W	325,5	- 335,9	Til 209m Ø neset S av Kråkvika
							4	R	335,9	- 28,5	Til V av landet v/ Bjørnrå.
							5	W	28,5	- 33,3	Til 256m Ø av Finneset
							6	G	33,3	- 181,8	Til 271m Ø av Jagtvikneset
							7	W	181,8	- 185,8	Til 86m V av Færnesan
							8	R	185,8	- 194,7	Til inn på Færnesan.
831202 79	Kvæfjorden Kvæøybrua, N Kvæøybrua	68 44.2941 016 11.8388	Iso R 4s	3,5	Lanterne på stang på bru*	3		R	0,0	- 360,0	
					2,0						
831203 79	Kvæfjorden Kvæøybrua, S N for Salen	68 44.2560 016 11.8543	Iso G 4s	3,5	Lanterne på brukar	3		G	0,0	- 360,0	
					2,0						
831510 79	Gullesfjorden Hella Lysåhella	68 40.4825 015 59.9279	FI (2) W 10s	7,0	Lanterne på stang		1	W	0,0	- 360,0	Rundtlysende
					4,0	4.5					
831601 79	Gullesfjorden Holandsholmen Gullesfjordens vest side	68 40.5047 015 56.1372		7,0	Lanterne på stang	2	1	G	0,0	- 360,0	Rundtlysende
					8,6						
831602 79	Gullesfjorden Storholmen Gullesfjordens vest side	68 40.4076 015 55.4687	Iso R 2s	6,5	Lanterne på stativ m/ind*	3	1	R	0,0	- 360,0	Rundtlysende
					8,1						
831603 79	Gullesfjorden Flesnesøyra Gullesfjordens vest side	68 40.4461 015 55.3907	Iso G 2s	6,5	Lanterne på søyle m/indi*	2	1	G	0,0	- 360,0	Rundtlysende
					8,1						
831700 79	Gullesfjorden Klubbholmen Øst av Lanes	68 39.9911 015 55.2839	FI W 5s	7,0	Lanterne på stang		1	W	0,0	- 360,0	Rundtlysende
					9,0	4.3					
831900 79	Lyså	68 38.9114 015 55.5251	Iso WRG 6s		Lyktehus	3.87	1	R	61,7	- 72,8	Fra inn over Vassvikklubben til 79m N-av Forøy.
						3.58	2	W	72,8	- 86,0	Til 142m av S-av Gambogen.
						5.55	3	G	86,0	- 132,6	Til 369m S-av Bogskjæret.
							4	W	132,6	- 142,3	Til 98m S-av Bogskjæret.
							5	R	142,3	- 173,7	Til 71m Ø-av Klubbholmen lanterne.
							6	G	173,7	- 202,3	Til 295m Ø-av Bjørnen.
							7	W	202,3	- 206,0	Til 398m V-av Skarvskjæret.
							8	R	206,0	- 214,6	Til 214.6 grader.

Fyrnr. Kartnr.	Område Navn Beliggenhet	Posisjon	Karakter	Lys høyde [m]	Beskrivelse Høyde over grunnen [m]	Lysvidde R G W	Sektor - farge - retning - beskrivelse				
833000 79	Grøtavær Senholmen På holmens høyeste punkt SV av	68 57.2038 016 13.4320	FI WRG 5s	10,9	3,0	4.33	1	G	286,7	- 312,1	Fra 286.7 grader til S-av Alvestadholmene og 117m S-av Vaskinnakviga varde.
						4.02	2	W	312,1	- 326,2	Til 148m Ø-av Hestebøen jernstang.
						6.13	3	R	326,2	- 1,9	Til 305m V-av Kortan jernstang.
							4	W	1,9	- 12,1	Til 372m Ø-av Kasholmen.
							5	G	12,1	- 27,0	Til 1248m V-av NV-spiss på Kasholmen, klar av 9m Jaabåen.
							6	W	27,0	- 33,3	Til 338m Ø-av Gapøy NØ.re holme.
							7	R	33,3	- 45,3	Til 449m V-av Svartskjæret varde.
							8	W	45,3	- 50,6	Til 1412m V-av Svartskjæret varde, klar av 5m Indrebåen.
							9	G	50,6	- 104,8	Til 4183m N-av Kinnholmens nordside.
							10	W	104,8	- 127,2	Til 341m S-av Sydligste Skarvhausan, klar av 2,7m Skarvhusfallet.
							11	R	127,2	- 170,6	Til innpå vestenden av St. Brunøy.
833200 79	Grøtavær Skipperøy På øyas sø side	68 57.2881 016 14.7140	FI R 3s	11,0	Lanterne på stang	2.4	1	R	0,0	- 360,0	Rundtlysende
833400 79	Grøtavær Kråka På varden. Smaløy nø side	68 58.3661 016 15.2238	FI R 3s	10,9	Lanterne på stang	2.4	1	R	0,0	- 360,0	Rundtlysende
833600 79	Grøtavær Grøtavær På pynten ø av Sandfallet	68 58.6763 016 15.9824		7,3	3,0	3.62	1	G	35,8	- 67,0	Fra pynten v/ Grinda til 336m N-av Kråka lanterne.
						3.38	2	R	67,0	- 81,6	Til 207m S-av Sandfallet.
						5.28	3	G	81,6	- 148,2	Til 203m Ø av Skvalpeskjær Ø-av Nordstø.
							4	R	148,2	- 166,3	Til 614m Ø av Skvalpeskjær Ø-av Nordstø.
							5	W	166,3	- 176,8	Til 81m V-av Jetmundskjær.
							6	G	176,8	- 193,5	Til 193.5 grader.
833700 80	Bjarkøy Nergårdsvika molo	68 59.9924 016 32.2959	Oc G 6s	5,4	Lanterne på stang 3,2	1	1	G	0,0	- 360,0	Rundtlysende
833701 80	Bjarkøy Svinøyskjæret	69 00.3171 016 33.9061		4,4	Lanterne på stang 0,0	3.4	1	W	0,0	- 360,0	Rundtlysende
833900 79	Bjarkøy Bårnøyklubben Baarøy S side	69 01.4206 016 28.5340	Iso WRG 6s	37,0	3,0	3.6	1	R	71,8	- 93,2	Fra 071,8 gr. til 307m N av Ylstøy
						3.4	2	W	93,2	- 107,0	Til 206m S av Sørskjæret j.
						5.3	3	G	107,0	- 147,7	Til 600m Ø av Kvitholmen
							4	W	147,7	- 152,1	Til 380m Ø av Kvitholmen
							5	R	152,1	- 224,8	Til 506m SØ av Kvitskjær.
							6	W	224,8	- 228,2	Til 868m SØ av Kvitskjær. (Denne sektor går over n-kant av Helløy)
							7	G	228,2	- 278,1	Til 172m S av Brosmeskjæret.(Denne sektoren går over landet på nordre Bjarkøy)
							8	W	278,1	- 281,0	Til 195m N av Saltfiskbåen j. (Denne sektor går over landet i N-kant av Bjarkøy)
							9	R	281,0	- 289,2	Til innpå Bjarkøy
834000 79	Bjarkøy Østre Krøttøysund På stang Ø av Flatøy Ø-Spiss.	69 02.8654 016 31.2650	Q R	5,6	Lanterne på stang	2	1	R	0,0	- 360,0	Rundtlysende

Fyrnr. Kartnr.	Område Navn Beliggenhet	Posisjon	Karakter	Lys høyde [m]	Beskrivelse Høyde over grunnen [m]	Lysvidde R G W	Sektor - farge - retning - beskrivelse				
8341009 79	Bjarkøy Lille Sveholmen Nord om Flatøy	69 03.3899 016 29.8177	FI G 3s			1,5	G	0,0	-	360,0	
834200 79	Bjarkøy Vestre Krøttøysund NV i Krøttøysund	69 03.3269 016 29.9167	Q R	4,5	Lanterne på stang	3,7	1	R	0,0	- 360,0	Rundtlysende
834300 79	Bjarkøy Tarskjær Meløyvær	69 03.8488 016 29.5666	FI WRG 5s	6,0	7,5	4,3 4 6,1	1 2 3 4 5 6 7 8 9 10 11 12 13	G R W G W R W G R W R G	327,5 344,7 47,3 49,5 64,7 68,5 109,4 111,6 120,3 148,6 221,8 222,8 249,1	- 344,7 - 47,3 - 49,5 - 64,7 - 68,5 - 109,4 - 111,6 - 120,3 - 148,6 - 221,8 - 249,1 - 265,8	Fra 327,5 gr. til midt mellom jernstengene i Krøttøysund Til 124m NV av Kvitholmen Til 214m NV av Kvitholmen og klar av Litleboen Til 532m N av Gåsholmane Til 155m S av Sørskjær jst. Til 797m SV av Dyna j. Til 716m SV av Dyna j. Til 353m V av Dyna j. Til 191m V-av Brøran jernst. Til 265m V av Massagrunnen j. (denne sektor går delvis i skjul av Garsøy Til 128m V av Massagrunnen j. Til like S. av Skogholmen og S. av Steinen. Til inn på Sveholmen
834401 82	Bjarkøy Rusøy, nedre	69 04.1499 016 31.2978		7,2	Lanterne på stang	3,2	1	R	0,0	- 360,0	Overrettlinjen - 255,0 Rundtlysende
						Overrett med: Retning: Beskrivelse:	834402 255,4 Leder klar sør av skjær Ersholmen				
834402 82	Bjarkøy Rusøy, øvre På Rusøy S-side	69 04.1338 016 31.1243	Fast R lvs	10,6	Lanterne på stang	3,2	1	R	0,0	- 360,0	Overrettlinjen - 255,0 Rundtlysende
						Overrett med: Retning: Beskrivelse:	834401 255,4 Leder klar sør av skjær Ersholmen				
834500 80	Bjarkøy Kvitskjeret	69 03.9758 016 34.4980	FI W 3s	0,0	Lanterne på stang 0,0	2,6	W	0,0	-	360,0	
834700 82	Bjarkøy Lille Bjørnholmen S-for Brøran jst.	69 05.1726 016 27.9731	FI W 3s	11,1	Lanterne på stang	3,7	1	W	0,0	- 360,0	Rundtlysende

Fyrnr. Kartnr.	Område Navn Beliggenhet	Posisjon	Karakter	Lys høyde [m]	Beskrivelse Høyde over grunnen [m]	Lysvidde R G W	Sektor - farge - retning - beskrivelse				
835100 77	Vågsfjorden Rollnesholmene På Storholmen	68 43.3666 016 46.3792	Iso WRG 6s	16,5	Lyktehus på søyle	<div><div>7.8</div><div>7.8</div><div>9.4</div></div>	1	G	252,1	- 265,2	Fra innpå Sandvika Til 50m S av Agnneset
						2	R	265,2	- 284,9	Til 400m S av Littleholmen	
						3	W	284,9	- 318,5	Til 300m NØ av Skjergalten stang	
						4	G	318,5	- 39,4	Til 125m Vav Tåkebøen stake	
						5	W	39,4	- 63,3	Til 125m S av 4,5m på Langgrunnen	
						6	R	63,3	- 111,7	Til 90m N av Fuglneset	
						7	W	111,7	- 113,7	Til 125m S av Kalven	
						8	G	113,7	- 133,1	Til NØ av Steingrunnen og 125 NØ av Lysbotn	
						9	W	133,1	- 192,5	Til 300m V av Rollnesbåen lanterne	
						10	R	192,5	- 227,5	Til innpå Foldneset	
835200 77	Vågsfjorden Rolnesboen Vest av Rolløya	68 45.4727 016 48.2457	FI W 5s	6,0	LA/SC	<div><div></div><div></div><div>3.6</div></div>	1	W	0,0	- 360,0	Rundtlysende
835300 80	Vågsfjorden Storholmskjæret	68 52.3524 017 01.1946	FI W 5s	8,1	Lanterne på stang	<div><div></div><div></div><div>4,3</div></div>	1	W	0,0	- 360,0	Rundtlysende.
835401 80	Vågsfjorden Bolla molo, N (privat) På nordre molohode	68 50.2873 017 04.4850	Iso G 2s	5,7	Lanterne på stang	<div><div></div><div>0,9</div><div></div></div>		G	0,0	- 360,0	
835500 77	Vågsfjorden Årneset Bygden. Ibestad	68 47.5615 017 10.5843	Iso WRG 6s	10,9	Lyktehus på varde	<div><div>4,12</div><div>3.83</div><div>5.89</div></div>	1	R	126,2	- 149,8	Fra innover Ørstein til 326m Ø av Vadskjærgrunnen j.stg og klar Ø av Ørsteingrunnen.
						2	W	149,8	- 162,9	Til 469m V av Laupstad molo	
						3	G	162,9	- 244,5	Til 113m N av Tjuvholmen	
						4	R	244,5	- 325,6	Til 217m SV av Grøneset	
						5	W	325,6	- 340,7	Til klar Ø av Hamnvikneset molo og 430m Ø av Kipertneset	
						6	G	340,7	- 345,4	Til inn over Hamnvikneset	
8355AP 77	Lavangen Vågsfjorden	68 49.0020 017 29.3065		0,0		<div><div></div><div></div><div></div></div>		R	150,0	- 271,0	
8355P 77	Lavangen Vågsfjorden	68 48.9693 017 29.2580		0,0		<div><div></div><div></div><div></div></div>		R	150,0	- 271,0	
835602 77	Grovfjorden Grovfjord, øvre	68 40.8889 017 07.3281	Fast R lys	14,5	Lanterne på stang	<div><div>2,1</div><div></div><div></div></div>	1	R	0,0	- 360,0	Rundtlysende
						Overrett med:	835604				
						Retning:	62,4				
						Beskrivelse:	Overrettlinjen leder inn til Grovfjord.				
835604 77	Grovfjorden Grovfjord, nedre	68 40.8725 017 07.2456	Fast R lvs	8,0	Lanterne på stang	<div><div>2.1</div><div></div><div></div></div>	1	R	0,0	- 360,0	Rundtlysende
						Overrett med:	835602				
						Retning:	62,4				
						Beskrivelse:	Overrettlinjen leder inn til Grovfjord.				

Fyrnr. Kartnr.	Område Navn Beliggenhet	Posisjon	Karakter	Lys høyde [m]	Beskrivelse Høyde over grunnen [m]	Lysvidde R G W	Sektor - farge - retning - beskrivelse				
8356CP 77	Grovfjorden	68 40.7854		0,0			G	0,0	-	360,0	
	Astafjorden	017 06.9648			0,0	0,5					
835700 77	Grovfjorden	68 40.4841	Iso WRG 6s	5,5	4-FL/SC	4.12	1	G	131,1	- 135,1	Fra NØ av til klar Ø av Einarvikgrunnen og 240m NØ av Storvikaneset
	Grovfjorden	017 05.9213			3,0	3.83	2	W	135,1	- 158,9	Til 160m V av Jørenskjerflua j.stg.
	På Lilleviknes					5.89	3	R	158,9	- 251,5	Til 46m S av Kalvskinnet
							4	W	251,5	- 255,4	Til 46m N av land sør side av sundet
							5	G	255,4	- 261,1	Til kloss i land sør side av sundet
835800 77	Vegsfjorden	68 40.8850	Iso G 2s	7,8	Lanterne på stang		1	G	0,0	-	360,0 Rundtlysende.
	Tovik molo På molohodet	016 52.2690			5,3	0.3					
835900 77	Gratangen	68 44.1819	Iso WRG 6s	7,1	Lyktehus	4.12	1	G	267,4	- 269,2	Fra inn over land Ø av lykt til 470m S av land Ø av Finnvika
	Lille Grøsnæs	017 19.3242			3,8	3.83	2	W	269,2	- 281,6	Til 148m N av Håkjerringneset jst
	Ved Ramtua					5.89	3	R	281,6	- 97,7	Til 211m N av Marsteinen jst
							4	W	97,7	- 121,3	Til 337m S av Grøsnæs
							5	G	121,3	- 131,5	Til kloss i Langneset
836000 80	Salangen	68 54.1443	Iso WRG 6s	16,0	5-FL/SC	3.53	1	R	78,4	- 79,1	Fra innpå Rotvikneset til 301m N av Skarberget
	Salangen	017 43.0022			4,5	3.27	2	W	79,1	- 81,3	Til 59m S av Forrøya
	Revholmens NØ pynt					5.17	3	G	81,3	- 112,8	Til 105m N av Forrøya
							4	W	112,8	- 144,1	Til 228m SV av Løksegrunnen j.stg.
							5	R	144,1	- 320,5	Til 44m SV av Lammøyskjær
							6	W	320,5	- 326,3	Til klar NØ av Kantargrunnen og 642m NØ av Kantarholmen
							7	G	326,3	- 327,8	Til Ø-kant av Kantargrunnen
8360AP 77	Gratangen	68 41.1660	Fast R lys	0,0		0.5	R	0,0	-	360,0	
	Gratangsbotn	017 32.8899			0,0						
8360BP 77	Gratangen	68 41.1643	Fast R lvs	0,0		0.5	R	0,0	-	360,0	
	Gratangsbotn	017 32.8751			0,0						
836500 80	Salangen	68 53.2308	Oc WRG 6s	5,7	FL/NB	8.28	1	G	83,6	- 144,1	Fra innpå Kvalvika til 414m NØ av Årbosnova
	Mjøsund Bro	017 27.5400			7,3	7.86	2	W	144,1	- 164,7	Til 154m V av neset NV av land N Mjøsundneset
	På Sørligste brupillar					10.7	3	R	164,7	- 243,3	Til 145m SØ av Hellavikgrunnen j.stg.
							4	W	243,3	- 305,5	Til 299m NØ av Langneset
							5	G	305,5	- 308,3	Til innpå land på Andørja
836600 80	Mjøsundet	68 53.3189	Iso G 2s	3,2	Lanterne under bru		1	G	0,0	-	360,0 Rundtlysende.
	Mjøsund bru, Ø Mjøsund bru, østre brukar	017 27.5915			1,8	4.84					
837000 80	Vågsfjorden	68 55.5768	Oc WRG 6s	26,0	Lyktehus på stativ	8.1	1	R	19,0	- 37,2	Fra innpå Skjellvikneset til 425m V av Storholmskjæret lanterne
	Engenes	017 07.1676			6,5	7.5	2	W	37,2	- 129,5	Til 520m SV av Arholmleggen j.stg.
						10.5	3	G	129,5	- 157,7	Til 610m V av Stongodden og V av Flua YBY-stake
							4	R	157,7	- 208,2	Til 280m Ø av Bispeflua lanterne
							5	W	208,2	- 262,1	Til 160m N av Finnevikneset
							6	G	262,1	- 290,0	Til innpå land ved SKjærvika

Fyrnr. Kartnr.	Område Navn Beliggenhet	Posisjon	Karakter	Lys høyde [m]	Beskrivelse Høyde over grunnen [m]	Lysvidde R G W	Sektor - farge - retning - beskrivelse				
837100	Vågsfjorden Engenes molo På molohodet	68 55.5023 017 07.6292	Fast G lvs	8,2	Lanterne på stang 0,0	0,3	1	G	0,0	- 360,0	Rundtlysende.
837500	Dyrøysundet Kastnesskjær På skjæret	68 59.8109 017 28.4767	FI WRG 5s	5,7	Lyktehus på søyle 7,2	4,44 4,15 6,27	1	R	357,0	- 7,4	Fra innover Kjerkeneset til 180m V av Vindhammeren
							2	W	7,4	- 69,1	Til 212m SØ Hageneset
							3	G	69,1	- 149,2	Til klar NØ av snaget ut fra og 290m NØ av fylling Dyrøy hamn
							4	R	149,2	- 205,8	Til klar Ø av 3m grunnen ved og 438m Ø av Sjebbeneset
							5	W	205,8	- 212,4	Til 326m V av Storskjæret
							6	G	212,4	- 240,1	Til klar NV av snaget ut fra og 242m NV av j.stg ved Kastneshavn
							7	R	240,1	- 257,1	Til inn over Kastnesøyra
837600	Dyrøysundet Dyrøy bro På broa	69 05.3760 017 35.5966	Oc WRG 6s	6,0	4-FL/NB 5,5	8,28 7,86 10,7	1	R	147,8	- 183,8	Fra innpå Klauvholmen til 201m Ø av Klauvholmen j.stg.
							2	W	183,8	- 217,7	Til 323m V av Slåttevikneset
							3	G	217,7	- 334,1	Til 937m SØ av j.stg v Finnlandsholman
							4	W	334,1	- 21,0	Til 543m Ø av Bakaromnen j.stg.
							5	R	21,0	- 39,4	Til innpå land ved Forrhollet
837700	Dyrøysundet Durøy bru, Ø	69 05.3733 017 35.8753	Iso G 2s	3,2	Lanterne under bro 1,8	1,6	1	G	0,0	- 360,0	Rundtlysende.
837803	Dyrøysundet Finnlandsnes molo Molohode	69 05.4137 017 36.7767	Fast G lvs	5,5	Lanterne på stang 3,5	3					
838000	Vegsfjorden Bispeflua	69 00.5498 017 14.0843	FI W 5s	7,9	LA/SC 10,0	2,8	1	W	0,0	- 360,0	Rundtlysende
838200	Tranøyfjorden Lekangneset Stanglandets Ø side	69 01.7221 017 13.8170		6,5	Lyktehus på stativ 6,0	6,87 6,48 9,11	1	R	179,0	- 184,6	Fra innover neset N av lykta til 472m Ø av Henrikkaskjeret
							2	W	184,6	- 190,4	Til 150m V av Høyholmen
							3	G	190,4	- 202,0	Til 161m Ø av j.stg SØ av Høyholmen
							4	R	202,0	- 343,2	Til 110m V av Skarveskjæret
							5	W	343,2	- 347,3	Til 303m Ø av Bispeflua lanterne
							6	G	347,3	- 359,3	Til 145m V av Bispeflua lanterne
							7	W	359,3	- 5,1	Til klar Ø av Gåsneset
							8	R	5,1	- 25,0	Til innpå Gåsneset
838500	Tranøyfjorden Stangelandseidet På n Risøyskjær	69 05.0034 017 13.0607	Iso WRG 6s	6,0	Lyktehus på varde 7,0	4,7 4,4 6,5	1	G	66,0	- 95,2	Fra 390m NV-av j.stg v/ Risøyneset til 260m N-av Buholmen
							2	R	95,2	- 225,1	Til 100m SØ av Brennberget
							3	W	225,1	- 300,9	Til 154m NØ- av j.stg. N-av Høyholmen
							4	R	300,9	- 319,6	Til 485m SV-av j.stg N-av Høyholmen
							5	G	319,6	- 335,3	Til 385m NØ-av Bjørgagrunnen j.stg
839000	Solbergfjorden Dyrøya Øyas NV kant	69 04.4165 017 24.0045	FI WRG 5s	7,3	FL/SC 3,0	5,9 5,5 8	1	G	19,4	- 30,6	Fra innpå Storelvhaugen til 320m V av Haamannen
							2	W	30,6	- 40,8	Til 300m SØ av Bispeflua lanterne
							3	R	40,8	- 64,2	Til 315m N av Bollholmen
							4	W	64,2	- 73,9	Til 295m S av Høyholmen
							5	G	73,9	- 100,0	Til 175m N av Stangelandseidet lykt
							6	W	100,0	- 210,1	Til klar V av Leverneset
							7	G	210,1	- 213,6	Til innpå Skarvberget

Fyrnr. Kartnr.	Område Navn Beliggenhet	Posisjon	Karakter	Lys høyde [m]	Beskrivelse Høyde over grunnen [m]	Lysvidde R G W	Sektor - farge - retning - beskrivelse				
839100	Solbergfjorden Hyseskjæret Ved Tranøy	69 08.2700 017 23.7222		6,0	Lyktehus på stativ 5,8	3.27 3.01 4.78	1	R	271,4	- 277,1	Fra innpå Tenneset til 258m S av Klokkeholmen
							2	W	277,1	- 83,1	Til 213m S av Jøvika j.stg.
							3	G	83,1	- 199,7	Til 248m Ø av Storsetneset
							4	W	199,7	- 203,9	Til 163m V av Forrøy j.stg.
							5	R	203,9	- 212,6	Til innpå Tranøya
839400	Solbergfjorden Klauva På Reipneset	69 10.6081 017 57.4557	FI WRG 5s	14,3	FL/SC 3,0	5.4 5.4 6.8	1	R	236,5	- 237,8	Fra innpå land ved Brurknappen til 59m Ø av Brurknappen
							2	W	237,8	- 258,2	Til 150m N av NV Grunnreisskjæra
							3	G	258,2	- 293,5	Til 120m S av Indre Forøyneset
							4	W	293,5	- 305,3	Til 170m NØ av Smørsgårdflua
							5	R	305,3	- 58,8	Til 220m N av Betholmflua stang
							6	W	58,8	- 64,8	Til 187m SØ av Solbergnakken (Nakken)
							7	G	64,8	- 70,2	Til inn på land av Nordneset
839700	Solbergfjorden Klauvskjærødden Solbergfjorden	69 11.7771 018 00.3501	FI (2) WRG 10s	6,0	Lyktehus på søyle 6,5	2.72 2.5 4.1	1	G	125,7	- 131,7	Fra SV av Holmegrunnen til 150m NØ av Nikkelrevet
							2	W	131,7	- 145,0	Til 125m SV av Finnsnesgrunnen
							3	R	145,0	- 150,5	Til 204m NØ av Finnsnesgrunnen
							4	W	150,5	- 155,5	Til 221m V av Ness NW av Finnsnesodden.
							5	G	155,5	- 181,9	Til rett på jernstang i Oldershavn
							6	W	181,9	- 220,5	Til 164m NV av Finnfjordøya
							7	R	220,5	- 234,5	Til 124m SØ av Finnfjordøya
							8	W	234,5	- 298,0	Til 101m N av Galtnes
							9	G	298,0	- 329,9	Til 75m SV av 8m ved Grunnreisaskjærbåen
							10	W	329,9	- 334,3	Til 100m SV av 8m ved Grunnreisaskjærbåen
							11	R	334,3	- 337,5	Til innpå 5m ved Grunnreisaskjær
839900	Finnsnesrenna Finnsnesgrunnen	69 13.3931 017 57.4084	Q G	6,3	Lanterne på stativ 16,8	2.2	1	G	0,0	- 360,0	
840021	Finnsnes Katrínabukta Finnsnesodden	69 13.5897 017 58.0823	FI G 5s	4,0	HIB på stang 12,0	1.1	1	G	0,0	- 360,0	Rundtlysende
840501	Finnsnes Bjørnhiet Bjørnhineset	69 14.0468 017 58.2151	Iso G 4s	7,0	Lanterne på stang 3,0	0.6	1	G	0,0	- 360,0	Rundtlysende
840502	Finnsnes Finnsnesskjæret Biled - Finnsnesrenna	69 14.0510 017 57.8262	Iso R 4s	4,0	LA/IB 14,0	0.5	1	R	0,0	- 360,0	Rundtlysende
840503	Finnsnes Nygård Biled - Finnsnesrenna	69 14.2333 017 58.2220	Iso G 4s	4,0	HIB på stang 14,0	0.5	1	G	0,0	- 360,0	Rundtlysende
840504	Finnsnes Nygård, V Biled - Finnsnesrenna	69 14.2138 017 57.8506	Iso R 4s	4,0	HIB på stang 14,0	0.5	1	R	0,0	- 360,0	Rundtlysende
840505	Finnsnes Nygårdskjæret Biled - Finnsnesrenna	69 14.3011 017 58.1467	Iso G 4s	4,0	HIB på stang 14,0	0.5	1	G	0,0	- 360,0	Rundtlysende

Fyrnr. Kartnr.	Område Navn Beliggenhet	Posisjon	Karakter	Lys høyde [m]	Beskrivelse Høyde over grunnen [m]	Lysvidde R G W	Sektor - farge - retning - beskrivelse				
840506 83	Finnsnes Nygårdskjæret, V Biled - Finnsnesrenna	69 14.3754 017 57.8941	Iso R 4s	4,0	HIB på stang 14,0	0,5	1	R	0,0	- 360,0	Rundtlysende
840507 83	Finnsnes Reingjerdbukta, Ø På brukar Finnsnesrenna	69 14.5009 017 58.1032	Iso G 4s	7,0	HIB på stang 3,0	1	1	G	0,0	- 360,0	Rundtlysende
840508 83	Finnsnes Reingjerdbukta, V På brukar Finnsnesrenna	69 14.5436 017 57.9415	Iso R 4s	4,0	HIB på stang	1	1	R	0,0	- 360,0	Rundtlysende
840601 83	Finnsnes Finnsnesskjæret, SV Finnsnesrenna	69 13.9060 017 57.4185	Fast G lys		LA/IB	1	1	G	0,0	- 360,0	Rundtlysende
840602 83	Finnsnes Olaholmen, S Finnsnesrenna	69 13.9974 017 57.0597	Fast R lys	4,0	HIB på stang 14,0	1	1	R	0,0	- 360,0	Rundtlysende
840801 83	Finnsnes Finnsnesskjæret, NV Finnsnesrenna	69 14.1154 017 57.4778	Fast G lys	4,0	LA/IB 14,0	1	1	G	0,0	- 360,0	Rundtlysende
840802 83	Finnsnes Olaholmen, NØ Finnsnesrenna	69 14.1630 017 57.2551	Fast R lys		HIB på stang	1	1	R	0,0	- 360,0	Rundtlysende
841001 83	Finnsnes Bjørnhiskjærbaen Finnsnesrenna	69 14.3820 017 57.7804	Fast G lys	4,0	HIB på stang 14,0	1	1	G	0,0	- 360,0	Rundtlysende
841101 83	Finnsnesrenna Gisundet bru Under broen	69 14.5668 017 57.8405			41,0		Racon Signal: Type: Morsetean Morsetean T m/utstrekning 0.38 n.mil ITOFAR				
841121 83	Finnsnes Reingjerdneset, Ø På brukar Finnsnesrenna	69 14.5454 017 57.9292	Fast G lys	4,0	HIB på stang	1	1	G	0,0	- 360,0	Rundtlysende
841122 83	Finnsnes Reingjerdneset, V På brukar Finnsnesrenna	69 14.5874 017 57.7646	Fast R lys	4,0	HIB på stang	1	1	R	0,0	- 360,0	Rundtlysende
841130 83	Finnsnes Laukhella Olsborg	69 14.9896 017 58.1040	Fast R lys	4,0	LA/IB 10,0	1,2	1	R	0,0	- 360,0	Rundtlysende
841200 83	Gisund Trollvikgrunnen Grunnens sø kant	69 16.1858 017 58.5479	Iso G 4s	11,4	Lanterne på søyle 17,5	1,5	1	G	0,0	- 360,0	Rundtlysende.

Fyrnr. Kartnr.	Område Navn Beliggenhet	Posisjon	Karakter	Lys høyde [m]	Beskrivelse Høyde over grunnen [m]	Lysvidde R G W	Sektor - farge - retning - beskrivelse				
841700 83	Gisund Søre Leiknesøyra På Finnkonsteinen	69 17.9305 017 58.5519	Iso G 2s	10,3	Lanterne på søyle 19,3	<div><div></div><div>1,4</div><div></div></div>	1	G	0,0	- 360,0	
841800 83	Gisund Vestre Leiknesøyra Ø side av Gisundet	69 17.8681 017 58.2084	Iso R 2s	10,1	Lanterne på søyle 18,7	<div><div>0,6</div><div>0</div><div>0</div></div>	1	R	0,0	- 360,0	Rundtlysende
841900 83	Gisund Nordre Leiknesøyra Gisund	69 18.8073 017 59.2082	Oc (3) WRG 10s	9,6	Lyktehus på søyle 18,5	<div><div>7,73</div><div>7,32</div><div>10,09</div></div>	1	R	18,0	- 38,3	Fra 20m Ø av Fl.nr 8418 V Leiknesøyra til 76m NV av Grasmyrgrunnen j.stg.
							2	W	38,3	- 140,4	Til 309m SV av Litløyra j.stg.
							3	G	140,4	- 223,2	Til 162m SØ av hjørnet på Slipkaia
							4	W	223,2	- 229,0	Til 152m NV av Bjorelvnes
							5	R	229,0	- 259,4	Til inn på land ved Lunde
841901 83	Kobbøyra Kobbøyra Gisunget	69 19.1733 017 59.2374	FI R 3s	9,5	LA/SC 11,5	<div><div>1,9</div><div></div><div></div></div>	1	R	0,0	- 360,0	Rundtlysende
842100 84	Gisund Bukkskinn, øvre Gisund	69 21.4227 018 06.8019	Oc (2) W 8s	44,0	2-FL/NB 3,5	<div><div></div><div></div><div>14</div></div>	1	W	45,0	- 51,0	
							Overrett med: 842200 Retning: 48,3 Beskrivelse:				
842200 84	Gisund Bukkskinn, nedre På Holmen	69 21.1961 018 06.0888	Oc WRG 6s	4,0	Lyktehus 0,0	<div><div>8,1</div><div>7</div><div>10,5</div></div>	1	W	34,8	- 54,5	Fra 186 m v. Bjorelvneset til 182 m s. Storholmen
							2	R	54,5	- 168,6	118m Ø av Vardneset
							3	W	168,6	- 171,5	115 m V av Slettneset
							4	G	171,5	- 198,0	Inn på land ved Myrvoll.
							Overrett med: 842100 Retning: 48,3 Beskrivelse:				
842400 84	Gisund Vardneset	69 21.6958 018 05.6088	Iso R 2s	5,8	Lanterne på stang 0,0	<div><div>2,2</div><div></div><div></div></div>	1	R	0,0	- 360,0	Rundtlysende.
842600 84	Gisund Slettneset	69 22.6487 018 05.6619	Oc (2) WRG 8s	6,5	Lyktehus på stativ 6,0	<div><div>7</div><div>6,62</div><div>9,27</div></div>	1	G	343,7	- 357,8	Fra innpå land på Bukkskinn til 87m V av Bukkskinnholmen
							2	W	357,8	- 358,3	Til 77m Ø av Vardneset
							3	R	358,3	- 188,0	Til 125m Ø av Sandholmgrunnen
							4	W	188,0	- 196,0	Til innpå Lenvik
							5	G	196,0	- 208,6	Til innpå land ved Forberget
842700 84	Gisundet Sandholmen	69 24.8346 018 06.3242	FI R 3s	6,9	Lanterne på stativ 13,4	<div><div>2,4</div><div></div><div></div></div>	1	R	0,0	- 360,0	Rundtlysende
842800 84	Malangen Rødbergsodden	69 27.3863 018 08.0393	Oc WRG 6s	35,0	4-FL/NB 3,0	<div><div>8,06</div><div>7,64</div><div>10,46</div></div>	1	G	346,6	- 354,7	Fra innpå Røbergshamna til 127m V av Kårvikneset
							2	W	354,7	- 11,4	Til 152m Ø av Sandholmen
							3	R	11,4	- 77,6	Til 372 N av Ytre Ånes og N av Ånesgrunnen
							4	W	77,6	- 200,5	Til 127m V av Ravnorneset
							5	G	200,5	- 207,0	Til 30m VNV av Ravnorneset

Fyrnr. Kartnr.	Område Navn Beliggenhet	Posisjon	Karakter	Lys høyde [m]	Beskrivelse Høyde over grunnen [m]	Lysvidde R G W	Sektor - farge - retning - beskrivelse				
843000 84	Malangen Tennskjærholmen	69 28.6104 018 18.8743	FI G 3s	3,5	Lanterne på stang 7,5	<div><div></div><div>2,3</div><div></div></div>	1	G	0,0	- 360,0	Rundtlysende
843200 84	Indre Malangen Kravikneset Malangen	69 26.5984 018 22.3305	Oc (2) WRG 8s	6,5	FL/SC 6,0	<div><div>4,1</div><div>4,1</div><div>5,3</div></div>	1	G	179,6	- 181,5	Fra Ø av Klaviklandet til 90m Ø Klaviklandet
							2	W	181,5	- 199,8	165 m V om Gamnes.
							3	R	199,8	- 230,5	91m S om Forøya.
							4	G	230,5	- 290,5	120m N av N-Spiss av Spilderøya.
							5	R	290,5	- 309,1	210m SV av Søre Spilderøygrunnen - rød stake.
							6	W	309,1	- 349,9	Mot rossfjord Kirke.
							7	R	349,9	- 356,1	70m V om østre stake på Rossfjordøya.
							8	G	356,1	- 357,8	630m av Kråkenes
843400 84	Indre Malangen Sultindvikneset Sultindvikneset	69 22.0361 018 29.9450	Oc WRG 6s	7,5	Lyktehus på stativ 6,0	<div><div>8,06</div><div>7,64</div><div>10,46</div></div>	1	G	153,0	- 155,8	Fra innpå land ved Indrejordbakken til 1010m Ø av Klavikneset lykt
							2	W	155,8	- 163,2	Til 617m V av Spilderøya
							3	R	163,2	- 180,6	Til 417m Ø av Spilderøygrunnen jsg.
							4	W	180,6	- 289,7	Til 167m N av Målsnesodden
							5	G	289,7	- 336,2	Til 291m V av Gressnes
							6	R	336,2	- 346,6	Til 210m V av Målsneset
							7	W	346,6	- 351,7	Til 580m V av Målsneset
							8	G	351,7	- 357,5	Til 250m Ø av landet ved Sandnes
843600 143	Indre Malangen Nordbyneset Nordfjord	69 19.9017 018 49.2841	Oc WRG 6s	9,0	Lyktehus på stativ 9,3	<div><div>4,12</div><div>3,83</div><div>5,87</div></div>	1	W	214,2	- 246,3	Fra innpå hamna i til midt mellom de to skvalpeskjæra Ø i Nordbukta
							2	G	246,3	- 284,1	Til 84m N av Kobbeneset
							3	R	284,1	- 298,8	Til 188m NØ av Hamnvågn
							4	W	298,8	- 42,4	Til 216m SØ av Hamnvågneset
							5	G	42,4	- 82,7	Til 291m N av Aursneset
							6	W	82,7	- 111,3	Til 312m S av Kjerringvikneset
							7	R	111,3	- 115,0	Til innpå land i Kjerrvika
843800 143	Indre Malangen Mestervik, nedre Nordfjord	69 19.4938 018 55.0322		3,6	LA/PC 0,0	<div><div></div><div></div><div>5,6</div></div>	1	W	0,0	- 360,0	Rundtlysende
							Overrett med: 843900				
							Retning: 83,1				
							Beskrivelse: Leder inn til Mestervik				
843900 143	Indre Malangen Mestervik, øvre	69 19.5440 018 56.2942	FI W 3s	20,0	Lanterne på stang 3,0	<div><div></div><div></div><div>4,12</div></div>	1	W	0,0	- 360,0	Rundtlysende
							Overrett med: 843800				
							Retning: 83,1				
							Beskrivelse: Leder inn til Mestervik				

Fyrnr. Kartnr.	Område Navn Beliggenhet	Posisjon	Karakter	Lys høyde [m]	Beskrivelse Høyde over grunnen [m]	Lysvidde R G W	Sektor - farge - retning - beskrivelse				
844200 84	Malangen Stønesbotn På Gavlholmen	69 30.8840 017 56.3789	Iso WRG 6s	10,5	Lyktehus på stativ 6,0	3.87	1	G	30,3	- 38,5	Fra innpå til 258 m, V av Nøkkelineset
						3.58	2	W	38,5	- 45,5	Til 187 m, Ø av Lavollneset
						5.55	3	R	45,5	- 64,8	Til 52 m,i kant N på Hamnneset
							4	W	64,8	- 75,3	Til 36 m, S av staken på Botenhamn N-side
							5	G	75,3	- 170,8	Til 112 m, Ø av Skurveneset
							6	W	170,8	- 185,8	Til 881 m, V bav j.stg. på Storvikneset
							7	R	185,8	- 215,9	Til Gavlens NV-pynt
850600 80	Senja sørside Stangenenes molo (privat)	69 00.7948 017 09.2652	Iso R 2s	5,8	Lanterne på stang 0,0	2,5		R	0,0	- 360,0	
851000 80	Senja sørside Halsvær Stangelandet	69 02.9285 017 00.7959	Oc (2) WRG 8s	8,0	Lyktehus på søyle 8,5	3.62	1	G	312,8	- 353,3	Fra 112m SV av j.stg. ved Halsvær til 316m V av holme V av Skagan
						3.38	2	W	353,3	- 22,4	Til 235m Ø av Kalten j.stg.
						5.28	3	R	22,4	- 77,8	Til 399m N av Sandvikskjæra j.stg.
							4	W	77,8	- 88,8	Til 282m S av Tægen båke
							5	G	88,8	- 163,4	Til 65m V av j.stg NNV av Halsholman
851200 80	Senja sørside Dragøyskjær Eidepollen	69 03.9402 017 01.0520	Iso WRG 6s	4,5	Lyktehus på søyle 6,7	3.38	1	R	243,2	- 267,8	Fra innpå Frovågneset til 94m N av Skjær V av Forneset
						3.14	2	W	267,8	- 282,8	Til 169m N av Nes Ved Nygårds hals
						4.94	3	G	282,8	- 292,1	Til 156m NNØ av Klubben
							4	R	292,1	- 15,7	Til 135m V av j.stg ved Storkalten
							5	G	15,7	- 58,6	280m N av holme N av Nord-Laukøya
							6	W	58,6	- 71,0	Til 697m S av Tømmervikalten varde
							7	R	71,0	- 121,0	Til 381m SV av Åholmen
							8	G	121,0	- 149,1	Til innpå Åholmen
851400 80	Senja vestside Senjehestneset På Kreka varde	69 03.5101 016 45.6503	FI WRG 5s	13,0	Lyktehus på varde 10,0	5.02	1	R	305,2	- 330,1	Fra innpå Storholmen til 146m V av Arholmleggen j.stg.
						4.69	2	G	330,1	- 341,2	Til 96m V av Tægen lanterne
						6.96	3	W	341,2	- 358,3	Til 240m Ø av Klubben
							4	R	358,3	- 6,9	Til 410m Ø av Langneset
							5	W	6,9	- 76,7	Til 168m S av Trælskjæret
							6	R	76,7	- 82,0	Til 204m N av Trælskjæret
							7	W	82,0	- 117,4	Til 220m N av Kaltenbåen j.stg.
							8	G	117,4	- 126,5	Til klar SV av Lysgrunnen
							9	R	126,5	- 148,0	Til 264m N av Jens Madsagrunnen j.stg.
							10	W	148,0	- 177,7	Til klar V av Kråkungen j.stg.
							11	G	177,7	- 193,9	Til innpå Senjalandet
851500 80	Senja Vestside Steingrunnen	69 03.9735 016 47.4577		8,2	Lanterne på stang 0,0	2,2		G	0,0	- 360,0	
851501 80	Senja vestside Tægen	69 03.1431 016 46.1619	FI G 3s	7,4	Lanterne på stativ 10,0	4,9	1	G	0,0	- 360,0	Rundtlyende
851600 80	Skrolsvik Krabbevågskjær	69 03.6522 016 47.1323	Iso G 4s	7,8	Lanterne på stativ m/ind* 11,1	1.58	1	G	0,0	- 360,0	Rundtlysende

Fyrnr. Kartnr.	Område Navn Beliggenhet	Posisjon	Karakter	Lys høyde [m]	Beskrivelse Høyde over grunnen [m]	Lysvidde R G W	Sektor - farge - retning - beskrivelse			
851700 80	Senja Vestside Brødrene, V	69 03.7332 016 46.8661	Iso R 4s	8,2	Lanterne/HIB m.indirekte*	2,7	R	0,0	-	360,0
851900 80	Senja vestside Skrolsvik NØ av Kråka	69 03.8904 016 47.1804	Q R	9,7	Lanterne på stang 9,2	3,4	1 R	0,0	-	360,0 Rundtlysende.
8520 80	Senja vestside Søre Skrolsvik, nedre På Senjehestlandet	69 03.6783 016 48.2633	Fast G lys	12,4	LA/NE 0,0	2,4	G	0,0	-	360,0
							Overrett med:	852100		
							Retning:	126,3		
							Beskrivelse:	Leder inn NV-re innløp		
852100 80	Senja vestside Søre Skrolsvik, øvre	69 03.6327 016 48.4325	Fast G lys	19,7	LA/NE 0,0	2,4	1 G	0,0	-	360,0 Rundtlysende.
							Overrett med:	8520		
							Retning:	126,3		
							Beskrivelse:	Leder inn NV-re innløp		
852200 82	Senja vestside Nordre Skrolsvik, nedre Ved Finnjord	69 04.1573 016 48.4225	Fast R lys	12,5	LA/NE 0,0	5,2	1 R	0,0	-	360,0 Rundtlysende
							Overrett med:	852300		
							Retning:	46,3		
							Beskrivelse:	Leder inn SV-re innløp		
852300 82	Senja vestside Nordre Skrolsvik, øvre	69 04.1935 016 48.5285	Fast R lys	17,5	LA/NE 0,0	5,2	1 R	0,0	-	360,0 Rundtlysende
							Overrett med:	852200		
							Retning:	46,3		
							Beskrivelse:	Leder inn SV-re innløp		
852400 80	Skrolsvik Skrolsvik molo Senja vestside	69 03.9312 016 48.7319	Iso G 2s	7,6	Lanterne på stang 3,0	1	1 G	0,0	-	360,0 Rundtlysend.
852500 80	Skrolsvik Skrolsvik molo, N Senja vestside	69 03.9730 016 48.7062	Iso R 2s	7,3	Lanterne på stang 3,0	1	1 R	0,0	-	360,0 LA/NE
852800 82	Oldfinnvika Oldfinnvikskjeret	69 04.2596 016 46.8291	FI G 3s		Lanterne på stang 0,0		1 G	0,0	-	360,0 Rundtlysende
852900 82	Senja vestside Flakstad molo På molohode	69 11.3408 017 02.3665	Iso R 2s	4,0	Lanterne på stang	4	1 R	0,0	-	360,0 Rundtlysende.

Fyrnr. Kartnr.	Område Navn Beliggenhet	Posisjon	Karakter	Lys høyde [m]	Beskrivelse Høyde over grunnen [m]	Lysvidde R G W	Sektor - farge - retning - beskrivelse				
853000 82	Senja vestside Fiskeneset Selfjord	69 09.0157 016 59.6017	Iso WRG 6s	14,3	Lyktehus på stativ 6,0	3.87	1	G	64,4	- 68,9	Fra innover Doveneset 229m N av Doveneset
						3.58	2	W	68,9	- 89,9	Til 365m S av Terningen
						5.55	3	R	89,9	- 107,8	Til 440m NØ av Baren
							4	W	107,8	- 118,7	Til 480m S av Storsvellingen
							5	G	118,7	- 138,5	Til 387m NØ av Nordsvellingen
							6	W	138,5	- 141,0	Til 151m SV av Storskjæret
							7	R	141,0	- 149,3	Til inn mot Aarberg
							8	W	149,3	- 215,0	Til 317m NV av Storskjæret j.stg.
							9	R	215,0	- 224,4	Til klar slaggrunnen ved Lomnesøyra og 244m NV av Lomnesøyra varde
							10	G	224,4	- 234,9	Til inn over Lomneset
							11	W	234,9	- 313,7	Til 96m Ø av Rødsand molo
							12	R	313,7	- 319,9	Til innpå land SØ av Fiskenes
853300 82	Senja vestside Hjelmen Halvardsøyan	69 09.4776 016 50.6114	FI W 5s		Lanterne på stang		1	W	0,0	- 360,0	Rundtlysende.
						4.8					
853700 82	Senja vestside Leikneset Vest på Senja	69 13.4492 016 52.7690	FI (2) WRG 10s	22,0	Lyktehus på stativ 6,0	5.47	1	G	324,4	- 358,5	Fra innpå land i Leikvika til 180m V av Storskjær
						5.11	2	W	358,5	- 10,6	Til klar Ø av Boen 8m og 700m Ø av Skarvskjæret
						7.49	3	R	10,6	- 82,6	Til klar N av 13m og 9,5m gr. og 564m N av Småklakkan
							4	W	82,6	- 85,7	Til 282m S av Storklakkan
							5	G	85,7	- 91,8	Til 176m N av tørrgrunne N av Storklakkan.
							6	W	91,8	- 120,0	Til klar SV av 2m på Skjeringen og 1330m SV av Skolpen
							7	R	120,0	- 159,8	Til 274m Ø av Stabban
							8	W	159,8	- 168,4	Til 260m V av Mefjordingen j.stg.
							9	G	168,4	- 174,0	Til 188m Ø av Mefjordingen j.stg.
							10	W	174,0	- 200,5	Til 211m V av landet ved Strynøyra.
							11	R	200,5	- 207,9	Til innpå Stryneset
853900 83	Senja vestside Sifjord molo Sifjord	69 17.0224 017 09.1512	Iso R 2s		Lanterne på stang	3.2	1	R	0,0	- 360,0	Rundtlysende.
854000 82	Senja vestside Bloskeneset Sifjorden	69 15.6506 017 03.0751	Oc (2) WRG 8s	15,9	Lyktehus på stativ 6,0	4.52	1	G	280,6	- 302,2	Fra innpå land i Lauvika til 129m S av Vikanboan j.stg.
						4.21	2	R	302,2	- 313,2	Til 173m SV av Giskaneset
						6.38	3	W	313,2	- 42,2	Til 468m SØ av Flesgrunnen j.stg.
							4	G	42,2	- 66,7	Til 290m N av Prestjora
							5	W	66,7	- 77,3	Til 390m S av Tørboen j.stg.
							6	R	77,3	- 91,1	Til 230m S av Mefjordingen j.stg.
							7	G	91,1	- 95,0	Til 283m N av Mefjordingen j.stg.
							8	W	95,0	- 111,4	Til 215m S av Stryaneset
							9	R	111,4	- 123,0	Til SV av Løkliberget.
854200 82	Senja vestside Ytre Strya Sifjorden	69 16.6016 016 57.3047	FI W 3s		Lanterne på stang		1	W	0,0	- 360,0	Rundtlysende.
						3.6					

Fyrnr. Kartnr.	Område Navn Beliggenhet	Posisjon	Karakter	Lys høyde [m]	Beskrivelse Høyde over grunnen [m]	Lysvidde R G W	Sektor - farge - retning - beskrivelse				
854800 82	Senja vestside Holmenvær På Hjemholmen	69 17.4653 016 47.2978	FI (2) WRG 10s	23,0	4-FL/SC 3,0	5.79	1	W	72,3	- 313,0	Fra 249m N av N Skolpan til 189m NØ av Mefjordingen j.stg.
						5.44	2	G	313,0	- 318,4	Til 205m SV av Mefjordingen j.stg.
						7.87	3	W	318,4	- 338,5	Til 278m m NØ av Langværan
							4	R	338,5	- 17,4	Til 196m V av Glimmen
							5	W	17,4	- 23,0	Til klar SØ av Sandfallan
							6	G	23,0	- 44,4	Til 200m NV av 2m på Skjæringen
							7	W	44,4	- 57,3	Til 500m S av S-ligste Skolpan
							8	R	57,3	- 72,3	Til første grense
854900 82	Senja vestside Mefjordingen Holmenvær	69 16.9175 016 47.2071	FI WRG 5s	6,0	Lyktehus på stativ 8,0	5.59	1	R	210,0	- 282,3	Fra midt i leden langs øst siden av Holmenvær til klar S av 7,7m gr
						5.25	2	W	282,3	- 288,8	Til klar N av 6,4m grunne SØ av lykta
						7.64	3	G	288,8	- 328,7	Til 346m Ø av Langværan
							4	R	328,7	- 24,0	Til 196m V av Glimmen
							5	G	24,0	- 28,2	Til klar V av 8m grunne SV av Leiskjæret
							6	W	28,2	- 35,6	Til klar SØ av Sandfallan
							7	R	35,6	- 54,3	Til klar NV av Sandfallan og Skjæringen
							8	W	54,3	- 69,0	Til klar S av Småfallan
							9	G	69,0	- 87,7	Til klar N av Småfallan og Skolpan
							10	R	87,7	- 157,6	Til midt i løpet opp til hamna
							11	G	157,6	- 210,0	Til første grense
855100 82	Senja vestside Grunnfarnes, V molo På molohodet	69 17.9944 016 58.9732	Iso R 2s			1.7	1	R	0,0	- 360,0	Rundtlysende
855200 82	Senja vestside Grunnfarnes, Ø molo På molohodet	69 18.0205 016 59.0462	Iso G 2s		Lanterne på stang m/indi*	1.6	1	G	0,0	- 360,0	Rundtlysende
855300 82	Senja vestside Hamnneset Grunnfarnesbotn	69 17.8260 016 59.3646	FI WRG 5s	5,3	Lyktehus på stativ 5,0	4.44	1	G	49,8	- 60,3	Fra innpå til ca. 119m N av Stryaøyra
						4.15	2	W	60,3	- 64,9	Til 181m S av Kobstein j.stang.
						6.27	3	R	64,9	- 228,5	Til innpå land i Grunnfarnesbotn
855600 82	Torskøya Nordøyneset Gryllefjorden	69 20.6481 017 00.4061	FI WRG 5s	25,0	6,0	6.3	1	G	47,2	- 55,6	Fra innpå Kveitsporden til 210m NNV av Bratteberget
						6.3	2	W	55,6	- 68,7	Til 120m SSE av Klakkan
						7.8	3	R	68,7	- 74,8	Til 110m NNV Av Klakkan
							4	W	74,8	- 86,7	Til S 5,5m Klakkegrunnen. MERK: 10 m Brenningsgrunnen ligger i denne sektor.....
							5	G	86,7	- 93,3	Til N 5,5m Klakkegrunnen
							6	W	93,3	- 111,3	Til S Indre Månesodden
							7	R	111,3	- 178,7	Til Inn på Barbogen
							8	W	178,7	- 198,1	Til V Juldagen
							9	G	198,1	- 299,9	Til S Torkelneset og fiskeoppdrettsanlegg fra samme.
							10	W	299,9	- 302,5	Til N Kongsneset og fiskeoppdrettanlenn Ø av Kongsneset
							11	R	302,5	- 306,5	Til inn på Torskøya.Lyset tas tidvis bort av skog.
855900 85	Senja vestside Hovdaneset Innløpet til Gryllefjorden	69 21.6106 016 59.2848	FI R 3s	7,6	Lanterne på stang	3	1	R	0,0	- 360,0	Rundtlysende.

Fyrnr. Kartnr.	Område Navn Beliggenhet	Posisjon	Karakter	Lys høyde [m]	Beskrivelse Høyde over grunnen [m]	Lysvidde R G W	Sektor - farge - retning - beskrivelse				
855901	Senja vestside 85 Gryllefjord molo På molohode	69 21.8563 017 02.0207	Iso G 2s	8,0	Lanterne på stang	2,3	1	G	0,0	- 360,0	Rundtlysende.
855902	Gryllefjorden 85 Gryllefjord bru Senja vestside	69 21.4565 017 07.5141	Fast W lvs	6,0	Lanterne på stang 6,0	1,4	1	W	0,0	- 360,0	Rundtlysende
855903	Gryllefjord 85 Gryllefjord indre molo Senja vestside	69 21.8261 017 03.6649	Iso G 2s	7,0	Lanterne på stang 3,0	0,6	1	G	0,0	- 360,0	Rundtlysende
855905	Gryllefjord 0 Gryllefjord indre molo IB Senja vestside	69 21.8460 017 03.4193	Fast lys yellow	7,0	Indirekte belysning 3,0						
856000	Senja vestside 85 Månes Sandsvika S	69 22.5949 016 52.1151	FI WRG 5s	45,5	FL/SC 6,0	5,9 5,9 7,3	1 2 3 4 5 6 7 8 9 10 11	R W G W R W G W R G R	356,1 356,3 0,4 - 2,5 - 7,2 - 33,5 33,5 161,8 182,9 184,6 184,6 194,2 200,9 200,9	- 356,3 - 0,4 - 2,5 - 7,2 - 33,5 - 161,8 - 182,9 - 184,6 - 194,2 - 200,9 - 216,8	Fra klar Kjerringneset til 660 m V av Kjerringneset. Til 150 m Ø av Mefjordingen stang. Til 275 m V av Mefjordingen stang. Til 250m Ø av Tørrbåen stang. Til 380 m V av Ytre Skolpen. Til klar V av Snyfjellsallen. Til 2685 m V av Teistneset lykt. Til 2595m V av Teisneset lykt. Til 2030 m NV avTeistneset lykt. Til 1575 m NV av Teistneset lykt. Til 405 m V av Teistneset lykt.
856500	Senja nordvestside 85 Teistneset Vestsida av Senja	69 24.2738 016 56.4634	FI (2) WRG 10s	27,5	FL/SC 6,0	6,1 6,1 7,6	1 2 3 4 5 6 7 8 9 10 11 12 13	R W R W G W R W G R W R	38,0 47,0 106,9 112,2 116,6 140,2 151,4 154,6 165,4 182,7 191,8 250,2 269,0 269,0	- 47,0 - 106,9 - 112,2 - 116,6 - 140,2 - 151,4 - 154,6 - 165,4 - 182,7 - 191,8 - 250,2 - 269,0 - 276,7	Fra 309m NV av Fiskeneset til 211m NV av Maaneset Til 210m S av Tindeboen Til 200m N av Tindeboen Til 380m SØ av Snyfjellsallen Til 730m NØ av 5m. Littlebåen og klar av Leiknesfallet Til 150m SV av Grunnhaugboen Til200m NØ av Grunnhaugboen Til 230m V av 6,3m Brunfallet Til 240m Ø av Tokkebåen Til 160m V av 6,2m. Prestebåan Til klar SØ av Torsteinfallet Til 256m N av Tortenbergnese Til innpå Teistevik
857000	Senja nordvestside 85 Hamn På Hellandsneset	69 24.8095 017 08.4316	Oc WRG 6s	15,6	4-FL/NB 3,0	4,41 4,1 6,23	1 2 3 4 5 6	G W R W G R	76,7 86,0 90,8 123,9 126,3 234,9	- 86,0 - 90,8 - 123,9 - 126,3 - 234,9 - 248,0	Fra 288m N av Tortenbergnese til 247m N av Teistskjær Til 857m N av Teistskjær og klar av Torsteinfallet Til 129m NØ av Stabben Til 1877m SV pynt Av Kjøpmannssøya Til midt i NØ-lige innseiling til Hamn Til innover Hamn
857100	Senja nordvestside 85 Duncan Greybåen Nord om Hamn	69 25.0770 017 09.4809	FI R 3s	7,5	Lanterne på stativ.	2,4	1	R	0,0	- 360,0	Rundtlysende.

Fyrnr. Kartnr.	Område Navn Beliggenhet	Posisjon	Karakter	Lys høyde [m]	Beskrivelse Høyde over grunnen [m]	Lysvidde R G W	Sektor - farge - retning - beskrivelse				
857200 85	Senja nordvestside Langbaren På grunnen ved Langbarens n side	69 25.1065 017 09.6776	FI G 5s	8,0	Lanterne på stativ	2,2	1	G	0,0	- 360,0	Rundtlysende.
857300 85	Senja nordvestside Langbarflu Ved Hamn	69 25.2488 017 09.0550	FI W 3s	6,5	Lanterne på stativ	3,6	1	W	0,0	- 360,0	Rundtlysende.
857400 85	Senja nordvestside Søndre Flatholmen Ved Hamn	69 25.3363 017 09.3151	Oc (2) WRG 8s	9,3	6-FL/SC 3,5	3,98 3,71 5,71	1	R	272,4	- 279,5	Fra innpå Kvannholmen til rett NØ av Kobbskjæret varde
							2	G	279,5	- 289,4	Til 202m S av Kobbskjæret varde
							3	W	289,4	- 299,7	Til 120m NØ av stang Ø av Hamn
							4	R	299,7	- 342,1	Til midt i sundet mellom lanterne på Langbaren og Langbarflu
							5	G	342,1	- 75,2	Til 110m NV av Skarvskjæra
							6	W	75,2	- 82,0	Til 168m S av Smaaskjæra
							7	R	82,0	- 89,2	Til innpå Smaaskjæra
857600 85	Senja nordvestside Finnsæterholmflu Ved Hamn	69 25.2328 017 13.5244	FI G 3s	5,1	Lanterne på stativ.	2	1	G	0,0	- 360,0	Rundtlysende.
858000 85	Senja nordvestside Kvannholman Bergsfjord	69 25.4244 017 14.4030	Oc (2) WRG 8s	4,5	3,0	3,14 2,94 4,69	1	R	240,3	- 318,6	Fra 129m S av Tennskjæret j.stg til 130m SV av Korsholmen
							2	G	318,6	- 64,5	Til 78m N av Bønes j.stg.
							3	W	64,5	- 67,5	Til 85m SØ av Kobbskjæret varde
							4	R	67,5	- 81,0	Til 84m N av Langbaren lanterne
							5	G	81,0	- 88,5	Til innpå land på Risøyan
858200 85	Senja nordvestside Korsholmen Bergsfjord	69 25.3029 017 14.9786	FI W 5s	10,0		3,9	1	W	0,0	- 360,0	Rundtlysende.
858400 85	Senja nordvestside Flatneset Bergsfjord	69 25.4429 017 17.8396	Iso WRG 6s	10,0	6-FL/SC 3,0	3,38 3,14 4,94	1	G	36,2	- 43,6	Fra 70m V av Til 225m V av Hovsøy
							2	R	43,6	- 67,1	Til 80m NV av Ommundsflu jsg.
							3	W	67,1	- 79,8	Til 71m S av Korsholmen lanterne
							4	G	79,8	- 128,5	Til 296m NØ av Saltholmen
							5	W	128,5	- 138,8	Til 884m SV av Nyberg
							6	R	138,8	- 181,5	Til 108m Ø av Skaland Molo
							7	W	181,5	- 228,3	Til 115m NV av N-ligste nes på Flatneset
							8	G	228,3	- 247,5	Til innpå Flatneset
858500 85	Senja nordvestside Skjæret Sydvest om Hovsøy	69 24.6290 017 16.5894	FI W 3s	5,8	Lanterne på stang	3,7	1	W	0,0	- 360,0	Rundtlysende.
858600 85	Senja nordvestside Bøvær Bergsfjord. På lille Bøholmen	69 27.9760 017 13.3850	Iso WRG 6s	9,9	Lyktehus på stativ 7,0	7,1 6,7 9,3	1	G	328,1	- 332,1	Fra innpå slaggrunnen ved Kattberget til 264m Ø av Færøysteinen j.stg.
							2	W	332,1	- 341,4	Til 209m Ø av Færøysteinen j.stg.
							3	R	341,4	- 155,4	Til 157m V av Indre Barneset
							4	W	155,4	- 156,5	Til 133m V av Indre Barneset
							5	G	156,5	- 174,0	Til innpå land i Barnesvika

Fyrnr. Kartnr.	Område Navn Beliggenhet	Posisjon	Karakter	Lys høyde [m]	Beskrivelse Høyde over grunnen [m]	Lysvidde R G W	Sektor - farge - retning - beskrivelse				
859000 85	Senja nordvestside Røra Trælens V side	69 29.8187 017 11.9076	FI WRG 5s	10,0	FL/SC 8,2	5.1	1	R	351,9	- 2,5	Fra innpå bukta SSØ av lykta til 299m Ø av båke SØ av Leikampen stang
						5.1	2	G	2,5	- 5,1	Til 250m Ø av båke SØ av Leikampen stang
						6.1	3	R	5,1	- 63,1	Til 151m N av Leikampen stang
							4	G	63,1	- 90,2	Til S av Prestan
							5	R	90,2	- 148,7	Til klar Ø av Purkefallet
							6	W	148,7	- 154,1	Til klar V av Håjabåen
							7	G	154,1	- 169,1	Til klar Ø av N Frøgrunnen
							8	W	169,1	- 183,2	Til klar V av Grunnbåen
							9	R	183,2	- 188,3	Til klar Ø av Grunnbåen og inn på neset N av lykta.
859500 85	Senja nordvestside Kjølva Øyfyjordens utløp /v.side	69 36.0531 017 29.5668	FI WRG 5s	29,0	Lyktehus på søyle 5,8	5.65	1	R	76,8	- 87,5	Fra innpå Øygrunnen til innpå Bastianskolten
						5.3	2	W	87,5	- 105,4	Til S av14m Arnebåen
						7,7	3	G	105,4	- 112,3	Til N av Arnebåen
							4	W	112,3	- 197,5	Til V av16m Surfallet
							5	R	197,5	- 218,0	Til SØ av 9,9m NØ av Stavbåen
							6	W	218,0	- 221,4	Til NV av7m N Oksefallet
							7	G	221,4	- 265,2	Til 187m S av Nøringskjær
							8	R	265,2	- 274,1	Til innpå Fuglneset
859700 85	Senja nordvestside Kjøbmandsøy Bergsfjord	69 26.4781 017 08.2058	Oc (2) WRG 8s	26,0	6,0	3.98	1	R	53,8	- 70,3	Fra 200m NV av Sandfallan j.stg. til 1212m N av Teistneset lykt og N av Torsteinfallet
						3.71	2	W	70,3	- 74,2	Til 1917m N av Teistneset lykt og S av Brunfallet
						5.71	3	G	74,2	- 96,1	Til innpå Kviga og N av Månesfallet
							4	W	140,6	- 264,6	Til innpå Saltholmen. Lykten lyser overrett med Fl.nr 859800 i retning 187 grader
						Overrett med:	859800				
						Retning:	186,9				
						Beskrivelse:	Leder inn Bergsfjorden				
859800 85	Senja nordvestside Lille Teistholmen Bergsfjord	69 27.1133 017 08.4271	Iso W 6s	7,3	Lyktehus på varde 5,7		1	W	150,0	- 29,0	Fra innpå Netøy til innpå Ertøy. Lyser overrett med Fl.nr 859700 Kjøbmandøy i retning 187 grader
						Overrett med:	859700				
						Retning:	186,9				
						Beskrivelse:	Leder inn Bergsfjorden				
860000 85	Senja nordvestside Okseneset Ytre Senja	69 32.4155 017 18.5811		14,3	Lyktehus på søyle 4,3	6.5	1	G	40,0	- 46,2	Fra innpå Spora til 210m NV av Spora V-lige spiss
						6.1	2	W	46,2	- 49,3	Til 200m SØ av 2m på Presten, 545m V-av Spora V-lige spiss
						8.6	3	R	49,3	- 80,9	Til 710m N-av Meløya
							4	W	80,9	- 85,2	Til 1280m N-av Meløya
							5	G	85,2	- 103,6	Til 270m N-av 3,5m Grunnbåen
							6	W	103,6	- 223,7	Til 200m NV-av Kjølva
							7	R	223,7	- 245,2	Til 280m S-av 7m indre Fallan
							8	W	245,2	- 267,5	Til 1740m N-av Knuten v/Mefjord lkt
							9	G	267,5	- 300,0	Til innpå land på Bremsneset. Lykten delvis skjult av fjellet

Fyrnr. Kartnr.	Område Navn Beliggenhet	Posisjon	Karakter	Lys høyde [m]	Beskrivelse Høyde over grunnen [m]	Lysvidde R G W	Sektor - farge - retning - beskrivelse				
860300 85	Senja nordvestside Tungeneset Steinfjord	69 29.3648 017 20.0647	Oc (2) WRG 8s	24,5	Lyktehus på stativ 3,6	7.73 7.32 10.09	1	G	14,7	- 35,0	Fra kloss i Karveneset til 60m NV av Høgbåen lykt
							2	W	35,0	- 41,2	Til 215m NV av Høgbåen lykt, klar Ø av stake S Ø av Revet
							3	R	41,2	- 119,4	Til 690m NØ av Spora
							4	W	119,4	- 126,8	Til 104m SØ av Tungenesbåen j.stg.
							5	G	126,8	- 144,3	Til 230m Ø av 3,5m på Grunnbåen
							6	W	144,3	- 164,5	Til 600m V av Okseneset lykt
							7	R	164,5	- 182,3	Til 450m V av Hundsløkneset
							8	W	182,3	- 263,1	Til innpå bebyggelsen i Ersfjord
860500 85	Senja nordvestside Rognan molo På molohode	69 28.8747 017 23.2961	FI G 3s	8,8	Lanterne på stang	1,4	1	G	0,0	- 360,0	Rundtlysende.
860700 85	Senja nordvestside Steinfjorden På Høgbåen	69 28.7286 017 18.8932	FI WRG 5s	8,2	Lyktehus på stativ 10,5	4.21 3.95 6	1	R	311,3	- 331,4	Fra innpå Karveneset til 183m V av pynt Steinfjord, klar av slaggrunne på Karveneset
							2	W	331,4	- 338,5	Til 441m V av pynt Steinfjord
							3	G	338,5	- 187,2	Til 183m Ø av Tungenesbåen j.stg.
							4	R	187,2	- 192,3	Til 352m Ø av Tungenesbåen j.stg.
							5	W	192,3	- 202,8	Til 1146m V av Tungenespynten
							6	G	202,8	- 225,9	Til innpå Tungeneset
861000 85	Senja nordvestside Mefjord På Knuten	69 31.5339 017 25.9282	Iso WRG 6s	37,2	4 FL/SC 3,3	4.94 4.62 6.87	1	G	111,1	- 129,3	Fra innpå til 322m NØ av Skøyteneset
							2	W	129,3	- 154,4	Til klar V av Askebåen og Ytre Fallan
							3	R	154,4	- 179,5	Til klar Ø av Indre Fallan
							4	W	179,5	- 189,5	Til 330m V av Gilbergneset
							5	G	189,5	- 211,8	Til klar SØ av Bregdebåen
							6	W	211,8	- 288,7	Til 358m N av Mykjeneset
							7	R	288,7	- 305,9	Til innpå Mykjeneset
861200 85	Senja nordvestside Mefjordvær molo På molohodet	69 31.1813 017 26.6300		8,0	Lanterne på stang	2,9	1	G	0,0	- 360,0	Rundtlysende.
861403 85	Senja nordvestside Senjahopen, V Innløpet til Senjahopen	69 29.9723 017 29.7358	FI G 5s	6,8	Lanterne/ IB på stativ 14,8	2,7	1	G	0,0	- 360,0	Rundtlysende
861506 85	Mefjorden Senjahopen, SØ Innløpet til Senjahopen	69 29.7810 017 29.7816	Iso R 4s	8,0	Lanterne på stativ 14,1	1	1	R	0,0	- 360,0	Rundtlysende.
861602 85	Senja nordvestside Senjahopen, NØ Innløpet til Senjahopen	69 30.0911 017 29.9173	FI R 3s	6,0	LA	1,3	1	R	0,0	- 360,0	Rundtlysende.
861705 85	Senja nordvestside Senjahopen, SV Innløpet til Senjahopen	69 29.8044 017 29.6730	Oc G 4s	6,8	Lanterne på stativ 14,5	1	1	G	0,0	- 360,0	Rundtlysende.
861801 85	Senja nordvestside Senjahopen, NV Innløpet til Senjahopen	69 30.1286 017 29.8062	FI G 3s	6,0	LA	1,6	1	G	0,0	- 360,0	Rundtlysende.

Fyrnr. Kartnr.	Område Navn Beliggenhet	Posisjon	Karakter	Lys høyde [m]	Beskrivelse Høyde over grunnen [m]	Lysvidde R G W	Sektor - farge - retning - beskrivelse				
861904 85	Senja nordvestside Senjahopen, Ø Innløpet til Senjahopen	69 29.9743 017 29.8437	FI R 5s	5,3	HIB på stang 11,1	2,7 G W	1	R	0,0	- 360,0	Rundtlysende
862000 85	Senja nordvestside Øyford På Husøy	69 32.8338 017 39.2188		26,2		9,1 8,9 12,2	1 2 3 4 5 6 7 8 9	G W R W G W R W G	337,5 341,4 116,0 138,2 146,3 152,8 154,4 177,3 270,6	- 341,4 - 116,0 - 138,2 - 146,3 - 152,8 - 154,4 - 177,3 - 270,6 - 285,0	Fra innpå Husøy til 100m V av Kobbsteinneset Til 100m N av Indre Melsneset Til 550m NØ av Kjølva fyrlykt Til 324m V av Øyfjordbåen Til 314m Ø av Øyfjordskjær Til 328m V av Ramnen Til innpå Fugleneset Til husøysundets vestre pynt Til kloss nord av molo
862100 85	Senja nordvestside Husøy molo, V På molohode	69 32.5101 017 40.1603	Iso R 2s	7,3	Lanterne på stang	1,6 G W	1	R	0,0	- 360,0	Rundtlysende.
862101 85	Senja nordvestside Husøy østre molo På molohode	69 32.5315 017 40.2674	Iso G 2s	7,0	Lanterne på stang	G 1,4 W	1	G	0,0	- 360,0	Rundtlysende.
862200 85	Senja nordvestside Nøringen Baltsfjordens utløp v.side	69 35.8658 017 41.2603	FI W 3s		Lanterne på stang	G 4,5 W		W	0,0	- 360,0	
862500 84	Malangen Hekkingen På øyas n kant	69 36.0929 017 49.7835		22,8	2-FB/EA/FS 9,8	13,4 12,6 15,9	1 2 3 4 5 6 7 8 9 10	R G R W G R W W R	90,0 91,5 142,5 155,0 182,0 196,0 270,0 273,0 305,0 316,0	- 91,5 - 142,5 - 155,0 - 182,0 - 196,0 - 270,0 - 273,0 - 305,0 - 316,0 - 320,0	Fra innpå Kjølva til 575m N av Nøringen lanterne Til Ø av Tronskjæra og 100m V av slaggrunn Kvaltjuvene Til 310m Ø av slaggrunn ved Kvaltjuvene Til 1900m V av Kvitholmen Til 490m V av Kvitholmen Til 155m S av Salskjær Til 110m N av Haakjerringskjær Til 200m SV av Avløysneset Til 50m Ø av Plogtåa j.stg. (380 m Ø. av Straumholet lykt) Til innpå land i Skjervika
						Racon Signal: Type:		Morsetean Morsetean M m/utstrekning 1.75 n.mil ITOFAR			
862600 84	Malangen Hekkingsundet, NV Hekkingsundet	69 35.5022 017 49.9289	FI R 3s		LB/PC	2,3 G W	1	R	0,0	- 360,0	Rundtlysende
862601 84	Malangen Hekkingsundet, SV	69 35.4632 017 49.9160	FI G 3s	5,0	Lanterne på stativ	G 2,1 W	1	G	0,0	- 360,0	Rundtlysende.
862602 84	Malangen Hekkingsundet, NØ Malangen	69 35.4380 017 50.4643	FI R 3s	5,0	Lanterne på stativ	2,4 G W	1	R	0,0	- 360,0	Rundtlysende.

Fyrnr. Kartnr.	Område Navn Beliggenhet	Posisjon	Karakter	Lys høyde [m]	Beskrivelse Høyde over grunnen [m]	Lysvidde R G W	Sektor - farge - retning - beskrivelse				
862603 84	Malangen Hekkingsundet, SØ	69 35.3993 017 50.4247	FI G 3s	4,7	Lanterne på stativ 10,9	<div><div></div><div>2,1</div><div></div></div>	1	G	0,0	- 360,0	Rundtlysende.
862700 84	Malangen Hekkingsundet På Klubbholmen	69 35.4042 017 51.1566	Oc WRG 6s	16,0	4 FL/NB 3,0	<div><div>7,97</div><div>7,53</div><div>10,33</div></div>	1	G	247,8	- 251,5	Fra innpå til 291m S av Kvalen lanterne.
							2	W	251,5	- 305,4	Til 81m N av Plogtåa jst.
							3	R	305,4	- 85,7	Til 207m S av Svartskjæret varde
							4	W	85,7	- 89,6	Til 117m S av Svartskjæret varde
							5	G	89,6	- 100,0	Til 230m N av Nøringen
							6	W	100,0	- 101,6	Til 412m N av Nøringen og klar 3m Husfallet
							7	R	101,6	- 105,9	Til innpå grunnene S av Hekkingen
863200 84	Malangen Langskjær Straumholet	69 35.0765 017 51.8074		7,8	Lyktehus på stativ 9,6	<div><div>3,6</div><div>3,4</div><div>5,3</div></div>	1	G	74,6	- 97,6	Fra 78m S av Giskeholmen skvalpeskjær til 465m S av Svartskjær varde
							2	W	97,6	- 104,8	Til 205m S av Svartskjær varde
							3	R	104,8	- 168,8	Til 108m Ø av Heranflu jst
							4	W	168,8	- 280,0	Til 98m N av Plogtåa jst.
							5	G	280,0	- 295,8	Til 74m S av Plogtåa jst
863300 84	Malangen Straumholet	69 35.1486 017 51.6473	FI R 3s	7,8	Lanterne på stang 0,0	<div><div>2,4</div><div></div><div></div></div>	1	R	0,0	- 360,0	Rundtlysende.
863700 84	Malangen Skarvhalsen Edøy	69 37.1196 017 53.2357	FI WRG 5s	11,0	Lyktehus på søyle 7,0	<div><div>5,8</div><div>5,4</div><div>7,9</div></div>	1	R	317,8	- 324,4	Fra 980m SV av Kvalen jernstang, til 270m SV av Rotvik
							2	W	324,4	- 349,4	Til 170m Ø av landet mellom Skurveneset og Sandsneset
							3	G	349,4	- 76,0	Til 260m S av Tronskjæran jernstang
							4	R	76,0	- 109,5	Til 1190m NØ av Kjerringskjæret, klar NØ av Aglapsbåen 5m grunne
							5	W	109,5	- 113,8	Til 1740m NØ av Kjerringskjæret, klar SV av Kvaltjuvan 13m grunne.
							6	G	113,8	- 126,1	Til 2960m SV av Kvitholman, klar NØ av Kvaltjuvan
							7	R	126,1	- 174,1	Til 305m V av Kvitholman
863800 84	Malangen Nordnesholmen	69 37.6644 017 54.3188	FI W 3s	7,2	Lanterne på søyle	<div><div></div><div></div><div>3,6</div></div>	1	W	0,0	- 360,0	Rundtlysende.
863801 84	Malangen Mefjordbåen Mefjordbåen	69 37.7481 017 56.4167	Q W	9,0	LA/PC	<div><div></div><div></div><div>4,6</div></div>	1	W	0,0	- 360,0	Rundtlysende.
863802 84	Malangen Kobbekjær Kobbekjær	69 36.7339 017 58.9325	FI G 3s	5,0	Lanterne på stang 5,2	<div><div></div><div>2,1</div><div></div></div>	1	G	0,0	- 360,0	Rundtlysende.
863803 84	Malangen Sandfallet	69 37.5816 017 57.1994	FI G 3s		Lanterne på stativ 0,0	<div><div></div><div>2,3</div><div></div></div>	1	G	0,0	- 360,0	Rundtlysende
863807 84	Sommarøy Sveskjæret Ved Sandfallet	69 37.4691 017 57.0009	FI (2) G 5s	8,0	LA/SC 11,0	<div><div></div><div>1,6</div><div></div></div>	1	G	0,0	- 360,0	Rundtlysende

Fyrnr. Kartnr.	Område Navn Beliggenhet	Posisjon	Karakter	Lys høyde [m]	Beskrivelse Høyde over grunnen [m]	Lysvidde R G W	Sektor - farge - retning - beskrivelse				
863826 84	Malangen Kaneholmen øst for Edøya	69 37.0043 017 56.1494	FI R 3s	8,9	L A	2,5	R	0,0	-	360,0	
863830 84	Malangen Kvalen Kvalen	69 36.2965 017 57.3784		0,0	L A	3	W	0,0	-	360,0	
863837 84	Malangen Verskanken Hillesøy	69 36.5016 018 01.4636	FI G 5s	7,5	Lanterne på trebeining	3	G	0,0	-	360,0	
863900 84	Malangen Skarvskjær Ved Hillesøy	69 37.7058 017 58.6707	Oc WRG 6s	6,5	6 FL/NB 6,0	1,78 1,62 2,83	1 R 2 W 3 G 4 W 5 R 6 W 7 G 8 W 9 R 10 G	249,1 257,4 261,9 356,7 0,5 36,8 39,6 79,2 79,2 88,7 97,3	- 257,4 - 261,9 - 356,7 - 0,5 - 36,8 - 39,6 - 79,2 - 88,7 - 97,3 - 120,3	Fra innpå til 36 m S av lille Lyngøy Til 98m S av Lille Lyngøy Til 58 m V av Kobbekj. lanterne Til 116 m Ø av Jakobskjærvarde Til 29 m NV av S Sveskj,jst Til 43 m SØ av M Sveskj. Til 50m N av Sandfallet lanterne Til 105 m S av Mefjordboen båke Til 105 m N av Mefjordboen båke Til innmot Fiskeneshl.	
864001 84	Sommarøya Kjuklingen Sør av Buholmen	69 37.6906 017 59.5958	FI G 3s	5,0	LA/IB 10,0	1,3	1 G	0,0	-	360,0	Rundtlysende
864150 84	Sommarøy Lille Lyngøy Lyngøy S	69 37.8309 017 59.9981	FI R 3s	5,0	LA/IB 6,8	1	1 R	0,0	-	360,0	Rundtlysende
864151 84	Sommarøy Steingarden NV av Steingarden Store	69 37.7540 018 00.0612	FI G 3s	5,0	LA/IB 9,5	1	1 G	0,0	-	360,0	Rundtlysende
864210 84	Sommarøya Lyngøy molo Sommarøy Havn	69 37.9716 018 00.0480	Iso R 6s		LA/IB/NE	0,7	1 R	0,0	-	360,0	Rundtlysende
864300 84	Malangen Midtgrunnen Grunnens n kant	69 37.3867 018 02.4421	FI G 3s	4,0	Lanterne på stang 0,0	2,1	1 G	0,0	-	360,0	Rundtlysende.
864500 84	Malangen Vardholmen Ved Hillesøy	69 37.2463 018 02.3689	FI G 3s	4,4	Lanterne på stang. 4,0	1,3	1 G	0,0	-	360,0	Rundtlysende.
865000 84	Malangen Ørnfløynakken Ved Sommarøya	69 36.9604 018 02.9826	Iso WRG 6s	9,0	6 FL/SC	3,48 3,27 5,11	1 G 2 W 3 R 4 W 5 G 6 R	22,1 55,7 64,1 133,3 135,6 196,9	- 55,7 - 64,1 - 133,3 - 135,6 - 196,9 - 204,1	Fra innpå Ørnfløya til 204m NV av Salskjæret Til 474m S av Kvalen j.stg. Til 93m SV av nærmeste jst. NV av Vadhl. Til 47m SV av nærmeste jst. NV av Vadhl. Til 201m SØ av Galtvikgrunnen j.stg. Til innpå land ved brufeste (Straumen)	

Fyrnr. Kartnr.	Område Navn Beliggenhet	Posisjon	Karakter	Lys høyde [m]	Beskrivelse Høyde over grunnen [m]	Lysvidde R G W	Sektor - farge - retning - beskrivelse				
8650AP 84	Malangen Lundemo på molo	69 36.3932 018 02.7465	Fast R lvs	0,0	0,0		R	0,0	-	360,0	
865400 84	Malangen Avløysningen Avløysningen	69 38.4953 018 00.4323	Fast R lvs	0,0	Lanterne på stang 0,0	0.5	1	R	0,0	- 360,0	Rundtlysende
866000 84	Malangen Sommarøy På Saltholmen	69 38.4742 018 01.9803	Iso WRG 6s	8,5	Lyktehus på stativ 6,0	4.94 4.62 6.87	1 2 3 4 5 6	R G W R W G	74,0 91,0 129,6 131,6 277,1 323,2	- 91,0 - 129,6 - 131,6 - 277,1 - 323,2 - 342,0	Fra innpå Sommerøy til 409m S av Landkomskjær varde Til 621m SV av Hundungan Til 412m SV av Hundungan Til 210m S av Kvalrosskjær Til 153m NØ av Galtvikholmen j.stg. Til innpå Store Sommerøy
8660P 0	Malangen Sommarøy molo Hillesøya	69 37.9777 018 00.0929			IB						
866300 84	Malangen Værholmen N av Hillesøya	69 39.0510 017 58.8414	FI WRG 5s	33,0	Lyktehus på stativ 6,0	5.65 5,3 7,7	1 2 3 4 5 6 7 8 9	G R G W R W G R G	81,4 87,4 93,3 130,6 135,7 159,6 162,0 273,0 279,7	- 87,4 - 93,3 - 130,6 - 135,7 - 159,6 - 162,0 - 273,0 - 279,7 - 300,4	Fra 683m S av Kvitholmen til 292m S av Kvitholmen Til innpå Kvitholmen Til 1060m V av Hundungan Til 633m V av Hundungan Til 570m Ø av Store Skulbaren Til 845m Ø AV Store Skulbaren Til 976m N av Sommerøy fyrlykt Til 705m N av Sommerøy fyrlykt Til innpå holmene SV av Sommerøy fyrlykt
867000 86	Malangen Vasstrand Kattfjord	69 39.6388 018 13.0545	Oc WRG 6s	8,5	Lyktehus på underbygning 7,0	7.3 6,9 9,7	1 2 3 4 5 6 7 8 9 10 11	G W R W G W R W G W R	319,3 336,3 337,4 6,3 24,7 48,0 57,8 127,7 129,7 158,0 159,6	- 336,3 - 337,4 - 6,3 - 24,7 - 48,0 - 57,8 - 127,7 - 129,7 - 158,0 - 159,6 - 161,1	Fra 65m SV av kai på Vasstrand. Til 235m SV av Lauklinsøy Til 160m NØ Ilbergneset, klar NØ av G-stake på Lysegrunnen Til 150m V av Oldervikneset Til 145m SØ av Svinøy Til 200m NV av Krykkjeskjæret, klar NV av Kobbeskjæret jernstang Til 240m SØ av både ved Store Sommarøy, klar 160m SØ av Skarvskjæret jst Til 175m NØ av Revneset på Tussøy, klar 400m NØ av Eggeløysa Til 130m SV av Skarvneset på Angstauren Til 400m NØ av Angstauren, klar NØ av Lysgrunnen Til 150m SV av Mortensteinstranda Til inn på land ved Vasstrandneset

Fyrnr. Kartnr.	Område Navn Beliggenhet	Posisjon	Karakter	Lys høyde [m]	Beskrivelse Høyde over grunnen [m]	Lysvidde R G W	Sektor - farge - retning - beskrivelse				
867500 86	Håjafjorden Håja På Kjeholmen	69 44.5714 018 06.1804	FI (2) WRG 10s	27,9	FL/SC 3,5	<div>5.7</div> <div>5.7</div> <div>7.1</div>	1	G	105,5	- 114,0	Fra 240m av Vindhamarneset og klar av Fjellseibåen
							2	W	114,0	- 131,7	Til 185m klar av 5,4m Veltskjærboen
							3	R	131,7	- 142,8	Til 795m SV av Veltskjæran
							4	G	142,8	- 148,5	Til 500m SV av Veltskjæran
							5	R	148,5	- 195,8	Til 129m Ø av Hersøya
							6	G	195,8	- 201,7	Til 146m V av Raudfjellneset på Bjørnøya
							7	R	201,7	- 230,3	Til 153m SØ av Raudfjellneset
							8	W	230,3	- 240,9	Til 145m NV av Oterneset
							9	G	240,9	- 305,3	Til 164m SV av Risøy
							10	W	305,3	- 328,0	Til 770m V av Bremnespynten
							11	R	328,0	- 345,9	Til 185m V av Trollbåten
							12	W	345,9	- 350,7	Til 590m V av Trollbåten og Ø av Sandbaren
							13	G	350,7	- 358,6	Til 65m Ø av Bukkeskinnet stang.
868000 86	Håjafjorden Sessøysund På Tennskjær	69 42.5639 018 14.9235	Iso WRG 6s	9,3	6,0	<div>4.52</div> <div>4.2</div> <div>6.38</div>	1	W	186,4	- 193,0	Fra 150m Ø av Skiosneset til 353m V av Odden
							2	R	193,0	- 272,7	Til 147m S av Revberget
							3	W	272,7	- 275,7	Til 135m N av Sandholmen j.stg.
							4	G	275,7	- 99,9	Til 208m N av Vengsøygrunnen
							5	W	99,9	- 107,4	Til 199m S av Skarvskjær og S av Øyboan
							6	R	107,4	- 116,8	Til 116m SV av Risøy
							7	G	116,8	- 186,4	Til første grense
868500 86	Dørsundet Bjørnøy På øyas nø side	69 46.1697 018 09.4272		9,2	Lyktehus på stativ 6,6	<div>3.98</div> <div>3.71</div> <div>5.71</div>	1	R	125,0	- 136,5	Fra inn på land Gammelgården til 149m NØ av Gammelgårdgr. jsg. og klar SV av Gammelgårdskallen 3,4m
							2	G	136,5	- 163,2	Til 117m SV av Steingrunnen jsg.
							3	R	163,2	- 185,9	Til 276m Ø av Røssholmen og klar Ø av 4,8m Ø av Angmeholmen
							4	W	185,9	- 204,2	Til klar V av Aanesteinen
							5	G	204,2	- 260,0	Til klar S av søre Nordnesboen
							6	W	260,0	- 279,8	Til 140m N av Oternesholmen
							7	R	279,8	- 294,0	Til innpå Oterneset
							8	W	294,0	- 325,0	Til midt på Sessøya
							9	G	325,0	- 347,1	Til innpå land sør av lykta
869000 86	Røssholmdypet Røssholmen N av Bjørnøya	69 47.4071 018 08.3442	Iso WRG 6s	37,5	FL/SC 3,0	<div>4.7</div> <div>4.4</div> <div>6.6</div>	1	R	255,4	- 258,3	Fra inn mot Ytre Mefjordbåen, til klar S av Ytre Mefjordbåen
							2	W	258,3	- 287,1	Til klar N av Ånesteinen
							3	G	287,1	- 324,2	Til klar SV av Nordnesbåan
							4	W	324,2	- 330,0	Til 297m Ø av Steingrunnen stang
							5	R	330,0	- 344,1	Til klar V av Steingrunnen stang
							6	G	344,1	- 4,5	Til 110 m V av Gammelgårdskallen
							7	W	4,5	- 107,0	Til klar S av Hårbåen
							8	R	107,0	- 184,4	Til klar Ø av Klakkskjærtaran
							9	W	184,4	- 196,3	Til klar V av 17m N Arholmgrunnen
							10	G	196,3	- 209,3	Til inn forbi Angmeholmen
869500 86	Malangsgrunnen Auvær På store Auværholmen	69 52.2878 018 00.8586		29,0	Lyktehus på underbygning	<div></div> <div></div> <div>9.4</div>	1	W	0,0	- 360,0	Rundtlysende.

Fyrnr. Kartnr.	Område Navn Beliggenhet	Posisjon	Karakter	Lys høyde [m]	Beskrivelse Høyde over grunnen [m]	Lysvidde R G W	Sektor - farge - retning - beskrivelse				
870400 86	Vengsøyfjorden Store Ganholmen På ø holme	69 49.5966 018 14.6730	FI WRG 5s	17,0	Lyktehus på stativ 6,0	5.7	1	W	283,1	- 298,0	Fra innpå indre Mefjordboen til 153m NØ av Taren j.stg.
						5.35	2	G	298,0	- 347,8	Til 165m V av Skamtindsteinen
						7.76	3	W	347,8	- 357,1	Til 238m Ø av Skipneset
							4	R	357,1	- 15,9	Til 130m V av 4m ytre Mefjordboen
							5	W	15,9	- 20,1	Til 250m Ø av 2,7m Nordnesboan
							6	G	20,1	- 28,7	Til 60m V av Aanesteinen
							7	W	28,7	- 37,6	Til 160m Ø av j.stg. på Røssholmens SØ-side
							8	R	37,6	- 68,9	Til 270m NV av 8,8m Steinbitan
							9	W	68,9	- 77,8	Til 330m S av 13 m. Haarboan
							10	G	77,8	- 84,2	Til 400m S av j.stg. på Dragboen
							11	R	84,2	- 155,4	Til 220m Ø av 9,1m Heimsilstøbåen
							12	W	155,4	- 157,3	Til 220m V av Rennebåen skvalpeskjær
							13	G	157,3	- 188,0	Til 540m Ø av 6,9m Finnskjærboen
							14	R	188,0	- 283,1	Til første grense
870400 86	Vengsøyfjorden Tromvik molo På molohode	69 46.5752 018 24.4027	Iso R 2s	6,1	Lanterne på stang	1	1	R	0,0	- 360,0	Rundtlysende.
870500 86	Vengsøyfjorden Gjesneset Vengsøys s.side	69 49.2174 018 28.4567	Iso WRG 6s	6,0	4-FL/SC 3,0	1.7	1	R	264,4	- 271,5	Fra innpå til 239m S av Jektviknes
						1.53	2	W	271,5	- 282,9	Til 291m N av Rosnesboen j.stg.
						2.69	3	G	282,9	- 20,2	Til 210m V av Borgan
							4	W	20,2	- 30,0	Til 908m V av Borgan
							5	R	30,0	- 56,8	Til 175m NV av Taran j.stg.
							6	W	56,8	- 59,9	Til 400m NV av Taran j.stg.
							7	G	59,9	- 64,4	Til 154m m NV av Ytterskjær
							8	W	64,4	- 75,6	Til 250m SSØ av 4,0m Ytre Mefjordboen
							9	R	75,6	- 85,5	Til 190m N av 8,8m NE av Steinbitan
							10	W	85,5	- 86,4	Til 295m S av 7,2m Lyngøytaran
							11	G	86,4	- 95,2	Til innpå land ved Hundneset
871000 86	Vengsøyfjorden Kaldfjord St Vågsøysund. På Klubbenes	69 49.8060 018 39.5621	Iso WRG 6s	7,2	4-FL/SC 3,4	3.87	1	R	335,6	- 352,3	Fra innpå Reierneset til 201m V av Fiskøy
						3.58	2	W	352,3	- 359,8	Til 203m Ø av Grunneset
						5.55	3	G	359,8	- 51,5	Til 193m NV av Nova
							4	W	51,5	- 59,3	Til 106m S av Vaagsøy
							5	R	59,3	- 137,1	Til 217m NØ av Kjerringholmen
							6	G	137,1	- 161,8	Til 205m Ø av Rotholmboen j.stg.
							7	W	161,8	- 164,5	Til 246m V av Tverrlansskjæra og klar V av Nautnesviknes.
							8	R	164,5	- 181,2	Til innpå Kvalneset

Fyrnr. Kartnr.	Område Navn Beliggenhet	Posisjon	Karakter	Lys høyde [m]	Beskrivelse Høyde over grunnen [m]	Lysvidde R G W	Sektor - farge - retning - beskrivelse					
871500 86	Vengsøyfjorden Rognholmen Nord om Vengsøy	69 52.3700 018 28.3685	FI WRG 5s	25,0	Lyktehus 3,0	5.9 5.6 8	1	W	23,6	- 24,7	Fra klar av 5 m i Gjøsøysundet til 305 m Ø av skjærene i Gjøsøysundet.	
							2	G	24,7	- 95,5	Til klar av 1,8 m og 2415 m N av st Fellesholmen	
							3	W	95,5	- 101,0	Til klar S av ytre Haugggrunnen 14 metring.	
							4	R	101,0	- 128,4	Til klar NØ av Trehjørningsgrunnen 14 metring.	
							5	W	128,4	- 132,4	Til klar SV av 4 m Furboen og 860 m SV av Kjerringholmen.	
							6	G	132,4	- 198,0	Til 355 m Ø av Russeskjær varde.	
							7	W	198,0	- 210,0	Til 325 m V av Stabben j.stg.	
							8	R	210,0	- 290,7	Til 35 m SV av søndre Vegnsgrunnen 3 metring.	
							9	W	290,7	- 292,3	Til 230 m NØ av Skjær nø av Rekvikneset	
							10	G	292,3	- 331,2	Til midt i løpet til Rekvika	
							11	R	331,2	- 23,6	Til klar av 5 m i Gjøsøysundet.	
871700 86	Vengsøyfjorden Kjerringholmgrunnen I Vågsøysund	69 50.6874 018 36.4769	FI W 5s	5,5	Lanterne på stang	3,9	1	W	0,0	- 360,0	Rundtlysende.	
871800 86	Vengsøyfjorden Vengsøy molo Vågsøysund	69 50.1857 018 35.5825	Iso G 2s		Lanterne på stang	1	1	G	0,0	- 360,0	Rundtlysende	
871900 86	Vengsøyfjorden Litlesundskjæret I Vågsøysund	69 49.6900 018 36.3996	FI W 5s	8,3	Lanterne på varde	3,9	1	W	0,0	- 360,0	Rundtlysende.	
872500 86	Kvalsundet Gåsvær Sundets s.side, vestlig utløp	69 53.7546 018 40.3016		16,4	4-FL/SC 3,0	4.52 4.21 6.38	1	R	16,7	- 21,2	Fra innpå Tverlandsodden til 184m av Tvetlandskjær	
							2	W	21,2	- 35,5	Til 460m Ø av Ersholmen	
							3	G	35,5	- 100,3	Til 80m N av 8m på Trollskagtaren	
							4	W	100,3	- 101,4	Til 100m S av 4m S av Kutungan	
							5	R	101,4	- 124,8	Til 460m NØ av Kutungen	
							6	W	124,8	- 131,3	Til 495m SØ av Varholman	
							7	G	131,3	- 149,1	Til 174m Ø av Skaget	
							8	W	149,1	- 156,7	Til 469m V av Gamskjæret	
							9	R	156,7	- 165,9	Til 254m Ø av Møfjordskjær	
							10	W	165,9	- 174,3	Til 137m V av Nyflua j.stg.	
							11	G	174,3	- 187,5	Til 815m V av Klokkeholmen lykt	
							12	W	187,5	- 192,1	Til 340m V av Klokkeholmen lykt	
							13	R	192,1	- 263,0	Til innpå land ved store Finnvik	
							14	W	263,0	- 284,2	Til 222m N av Skarvskjæret	
							15	G	284,2	- 319,0	Til innpå land i Kifjord	
872700 86	Malanggrunnen Rennebåen Nord av Sommarøy på Senja	69 54.2534 018 08.1886		4,0	Lysbøye	4,5	1	W	0,0	- 360,0	Rundtlysende	

Fyrnr. Kartnr.	Område Navn Beliggenhet	Posisjon	Karakter	Lys høyde [m]	Beskrivelse Høyde over grunnen [m]	Lysvidde R G W	Sektor - farge - retning - beskrivelse					
872900 88	Lyngøy Lille Lyngøya Vest om st.Lyngøya	69 55.4718 018 27.9018		27,5	Lyktehus på stativ 11,5	6.7	1	R	268,9	- 272,1	Fra 140m S av Russeskjær varde. Til 995m N av Stabben jernstang	
						6.3						
						8.9	2	W	272,1	- 277,9	Til 610m N av Stabben jernstang, klar N av 2m grunne nord av Kutungen	
							3	G	277,9	- 302,7	Til 430m SV av Kvalen jernstang	
							4	W	302,7	- 308,8	Til 490m NØ av Lille Rotholmen jernstang, klar NØ av Trollskastaren	
							5	R	308,8	- 58,6	Til 1080m NV Svartoksen, klar NV av Hauggrunnen	
							6	G	58,6	- 70,8	Til 260m NV av Svartskjær, over Furboen	
							7	R	70,8	- 106,9	Til klar NØ av Fallan og Steingrunnen	
							8	W	106,9	- 108,4	Til klar SV av Leihella	
							9	G	108,4	- 126,5	Til 1960m SV av Treingen, klar NØ av Vinstrafallan	
							10	R	126,5	- 237,5	Til 295m SØ av Skagøy, over Store Lyngøy	
							11	W	237,5	- 239,9	Til 425m NV av Nordflu båke, over Store Lyngøy	
	12	G	239,9	- 243,3	Til 1560m NV av Klokkeholmen FL							
873100 88	Store Lyngøya Simabakleia, øvre På Store Lyngøya	69 55.5696 018 28.9966	Iso WRG 6s	27,8	Lyktehus på stativ 6,0	4.78	1	W	120,3	- 124,4	Overett med Simabakleia nedre i 122.625 grader, leder midt i Simabakleia	
						4.47						
						6.68	2	G	173,0	- 258,7	Fra 765m Ø av Lyngøybarden til 174m S av Nordholmbåen SØ stang	
							3	W	258,7	- 262,4	Til 65m N av Russeskjærbåen NV stang	
							4	R	262,4	- 320,0	Til 84m SV av Styrmannsbåen stang	
							5	W	320,0	- 323,0	Til klar NØ av Levra varde og 111m SV av Styrmannsbåen stang	
	6	G	323,0	- 337,7	Til vest av Levra varde							
873200 88	Lyngøy Simabakleia, nedre På Kvitholmen	69 55.7308 018 28.2614	FI W 3s	15,0	Lyktehus på søyle 6,5		1	W	115,0	- 130,0	Sterkest i overrettlinjen 122,6 grader, overrett med Simabakleia, Øvre.	
874000 88	Skagøysundet Klokkeholmen Ringvassøy v side	69 57.1196 018 42.9699	Iso WRG 6s	10,4	Lyktehus på stativ 7,0	4.78	1	R	10,9	- 22,4	Fra innpå til 252m V av Øyra	
						4.47	2	W	22,4	- 41,9	Til 963m SØ av Kutungan	
						6.68	3	G	41,9	- 78,7	Til 332m N av Baren	
							4	W	78,7	- 84,4	Til 299m S av Langholmfluan j.stg.	
							5	R	84,4	- 127,4	Til 421m NØ av Mefjordskjæran	
							6	W	127,4	- 141,5	Til 116m V av Hanstostensaflu båke	
							7	G	141,5	- 146,8	Til 130m Ø av Nyflua j.stg.	
							8	W	146,8	- 148,8	Til 71m V av Stamsmedene j.stg.	
							9	R	148,8	- 186,2	Til 40m Ø av Håkjerringneset	
							10	W	186,2	- 201,1	Til 396m V av Nordflua båke	
							11	G	201,1	- 217,2	Til innover Nordflua og Ørnholmen	
874200 88	Sandøyfjorden Løksfjord, nedre Ribbenesøy v side	70 01.8308 018 42.6625	Fast R lvs	5,2	Lanterne på stang	2.2	1	R	0,0	- 360,0	Rundtlysende	
						Overett med:	874300					
						Retning:	59,6					
						Beskrivelse:	Leder inn mudret renne					

Fyrnr. Kartnr.	Område Navn Beliggenhet	Posisjon	Karakter	Lys høyde [m]	Beskrivelse Høyde over grunnen [m]	Lysvidde R G W	Sektor - farge - retning - beskrivelse				
874300 88	Sandøyfjorden Løksfjord, øvre Botnen av Løksfjorden	70 01.8656 018 42.8367	Fast R lvs	19,3	Lanterne på stang	1 R G W	1	R	0,0	- 360,0	Rundtlysende
						Overrett med: Retning: Beskrivelse:	874200 59,6 Leder inn mudret renne				
874500 88	Sandøyfjorden Hysholmen Sydøst om Sandøya	70 00.6913 018 33.8485	Oc (2) WRG 8s	12,8	Lyktehus på stativ 6,0	4,69 4,39 6,54	1 2 3 4 5 6 7 8 9 10 11	R W G R G W R W G W R	61,8 108,5 110,6 182,4 197,0 244,0 250,5 317,7 333,2 0,3 0,3 3,1	- 108,5 - 110,6 - 182,4 - 197,0 - 244,0 - 250,5 - 317,7 - 333,2 - 0,3 - 3,1 - 14,2	Fra innpå Orholmen til 820m N av Skarvbarden Til 265m SV av Skarvskjæret Til 183m Ø av jst. Ø av Sandøya Til 310m m Ø av Store Salttynna Til 199m S av Småskjæret varde Til 141m N av Bertusskjæret j.stg. Til 195m SV av Hanstostensaflua båke Til 365m Ø av Mefjordskjæret Til 158m V av Kaproboen N j.stg. Til 72m Ø av Kleppholmgrunnen j.stg. Til innpå Risøy
874600 88	Sandøyfjorden Hysholmflu Nord om Husholmen lykt	70 00.9065 018 34.2798	FI W 3s	5,2	Lanterne på stang	 3,67	1	W	0,0	- 360,0	Rundtlysende.
874800 88	Sandøyfjorden Sørstaben Øst om Sandøya	70 01.4755 018 35.7193	FI WRG 5s	7,2	Lyktehus på stativ 8,7	5,64 5,3 7,7	1 2 3 4 5 6 7 8 9	G R W G R G R W G	122,0 161,7 187,6 190,9 276,7 281,8 319,0 336,3 353,6	- 161,7 - 187,6 - 190,9 - 276,7 - 281,8 - 319,0 - 336,3 - 353,6 - 4,7	Fra innpå Meltvik hamn til fri Ø av rød flytestake Til 323m Ø av store Salttynna Til 219m V av Jøholmen Til 185m S av Littløy Til 156m N av Bertuskjær j.stg. Til 186m S av Kobholmengrunnen jst. Til 101m V av Nyflu j.stg. Til 203m Ø av Mefjordskjær Til kloss Ø i Vilhelmsholmen
875000 88	Rebbenesøya Styrsøy Sandøyfjorden	70 01.7314 018 38.7315		7,5	Lyktehus på stativ 9,0	3,6 3,4 5,3	1 2 3 4 5 6 7 8	G W R W G R G R	172,7 177,4 183,4 271,4 274,8 338,7 0,2 50,5	- 177,4 - 183,4 - 271,4 - 274,8 - 338,7 - 0,2 - 5,3 - 110,9	Fra innpå Kvalholmen til 275m Ø av Jøholmskjær. Til 100m V av pynt N av Reinbåsdalsvatnet. 202 m S av Engvikneset. Til 120m N av Lilleøyas N-pynt. Til 90m V av Lilleøy. Til 222m V av Forrebaltholmen varde. Til 450m V av Forrebaltholmen varde. Fra 240m SØ av Kobolholmgrunnen jst; til 92m SV av Styrsøy jst.

Fyrnr. Kartnr.	Område Navn Beliggenhet	Posisjon	Karakter	Lys høyde [m]	Beskrivelse Høyde over grunnen [m]	Lysvidde R G W	Sektor - farge - retning - beskrivelse				
875500 89	Grøtøysund Eggeløysa Ved Hattøy s side	70 07.9506 018 38.8726	FI WRG 5s	20,0	Lyktehus på stativ 13,5	7.1	1	G	259,7	- 266,3	Fra kloss i Gagnlausa til 170m N av Andamsmulen
						6.7	2	R	266,3	- 274,3	Til 130m S av Sandholmboen j.stg.
						9.3	3	G	274,3	- 351,1	Til 495m V av Storskjæran
							4	W	351,1	- 2,1	Til 160m Ø av Kvalholmen
							5	R	2,1	- 10,0	Til 260m Ø av nordøstligste Salttynna
							6	G	10,0	- 97,9	Til klar N av Ytre Tennbåen
							7	W	97,9	- 112,5	Til klar SV av Hattøyboan
							8	R	112,5	- 127,2	Til klar NØ av Hattøybåan
							9	W	127,2	- 140,1	Til klar SV av Sessøybåen
							10	G	140,1	- 158,5	Til klar V av 8,2m Roskjæran
							11	R	158,5	- 178,1	Til kloss i Storhattøya
875800 89	Grøtøysund Andamsmulen Sundets S side	70 08.0446 018 47.6205		10,5	Lyktehus på søyle 7,8	4.6	1	R	57,0	- 66,8	Fra innpå til 200m N av Mulen
						4.2	2	W	66,8	- 70,7	Til 150m S av Sandholmboen j.stg.
						6.4	3	G	70,7	- 87,2	Til 70m S av Revsjågrunnen
							4	R	87,2	- 260,7	Til 220m S av Børtneset j.stg.
							5	W	260,7	- 264,0	Til 110m N av Reinskinnskallen 3m
							6	G	264,0	- 266,7	Til innpå Reinskinnskallen
876000 88	Skarsfjorden Skjæret Syd om Skarsfjord	69 57.8026 018 50.6314	FI W 5s	5,1	Lanterne på stang		1	W	0,0	- 360,0	Rundtlysende.
						3.9					
876200 88	Skarsfjorden Skarsfjorden På Teistholmen	69 58.8918 018 48.0657	Oc (2) WRG 8s	7,1	FL/SC 5,1	2.8	1	R	306,5	- 325,4	Fra innpå neset ved Skoglund til 190 m SV av Skjæret lanterne
						2.5	2	W	325,4	- 336,9	Til 130 m Ø av Værholmen.
						4.1	3	G	336,9	- 2,6	Til 196 m Ø av Solvang stang
							4	W	2,6	- 5,5	Til 46 m Ø av Solvang stang
							5	R	5,5	- 82,4	Til 202 m N av Nordflua båke.
							6	W	82,4	- 167,1	Til 685 m V av Jøvikholman
							7	G	167,1	- 174,1	Til 370 m V av Jøvikholman
							8	W	174,1	- 179,5	Til 164 m V av Jøvikholman
							9	R	179,5	- 186,7	Til innpå land Ringvassøya
877000 89	Bårdsetsundet Langholmbåen Sundet innløp fra sør	70 06.2099 019 06.6751		6,8	Lyktehus på stativ 10,0	5.84	1	R	245,2	- 264,7	Fra innpå Rødgammen til 180 m S av Skoltan stang
						5.5	2	W	264,7	- 281,4	Til 230m N av Molneset.
						7.92	3	G	281,4	- 20,3	Til 240m V av Sørenholla.
							4	W	20,3	- 31,2	Til 95m SØ av Storligrunnen stang
							5	R	31,2	- 47,8	Til 300m NV av Dyrneset NV pynt og klar 6.8m.
							6	W	47,8	- 52,7	Til 355m SØ av Leirstranda.
							7	G	52,7	- 126,0	Til 200m NØ av Moltebærholman.
							8	W	126,0	- 132,1	Til 570m SV av Måsneset.
							9	R	132,1	- 136,8	Til kloss i Måsneset
877500 89	Måsvørsundet Bjørn Nordkvaløya vest	70 09.5475 018 59.0552		6,0	Lyktehus på stativ 9,0	3.4	1	R	20,8	- 56,1	Fra innpå Vardeneset til klar NV av 2,2m grunnen
						3.1	2	W	56,1	- 72,0	Til klar S av skvalpeskjær S av Saltholmen
						4.9	3	G	72,0	- 231,1	Til midt i Måsvørsundet
							4	R	231,1	- 262,6	Til innpå ankerplass i Laukvik
							5	G	262,6	- 282,5	Til innpå neset NV av Laukvik

Fyrnr. Kartnr.	Område Navn Beliggenhet	Posisjon	Karakter	Lys høyde [m]	Beskrivelse Høyde over grunnen [m]	Lysvidde R G W	Sektor - farge - retning - beskrivelse				
877800 89	Grøtøydjupet Ormholmen Grøtøy nø pynt	70 11.3903 018 53.9478		32,5	Lyktehus på underbygning 9,0	6.7	1	R	109,9	- 182,8	Fra 165m NØ av Skarvstein, over Nordgrøtøy. Til 300m Ø av skvalpeskjær
						6.3	2	W	182,8	- 188,5	Til 560m Ø av skvalpeskjær ved Seibaren, klar V av Mulgrunnen og s. Sandøyt
						8.9	3	G	188,5	- 201,0	Til 1850m V av Bureskjæret, klar Ø av søndre Sandøytaren
							4	W	201,0	- 204,5	Til 1400m V av Bureskjæret, klar V av Svartokstaren og Rakkeboan
							5	R	204,5	- 334,6	Til 1430m SV av Bjørn FL, klar SV av Måsnegrunnen.
							6	W	334,6	- 358,4	Til 300m Ø av Kobbeneset, over slagrunnen mellom Langneset og lykten
							7	R	358,4	- 3,9	Til inn på Grøtøy ved Sengsvågan, over Langneset
878000 88	Skagøysundet Straumsnes Sundets Ø.side	70 01.4672 018 50.3940	Iso WRG 6s	3,5	FL/SC 3,0	3.8	1	R	29,2	- 38,6	Fra innpå Sandvikneset til 122 m NV av Sandvikneset.
						3.5	2	W	38,6	- 41,1	Til 222 m NV av Sandvikneset.
						5.4	3	G	41,1	- 54,1	Til 60 m NV av 10 m grunne NV av Nordre Lysgrunnen
							4	W	54,1	- 75,5	Til 294 m S av Langskaga.
							5	R	75,5	- 236,5	Til 414 m S av pynt ved Varnes
							6	W	236,5	- 243,0	Til 84 m NV av land ved Slettstrand
							7	G	243,0	- 247,1	Til innpå land ved Slettstrand
878101 88	Skagøysundet Mariaholmen, NV v/ Mariagaarden	70 03.4239 019 01.5939	FI G 3s	5,8	Lanterne på stativ 12,0	1.21	1	G	0,0	- 360,0	Rundtlysende
						1.7					
878102 88	Skagøysundet Mariaholmen, NØ v/ Mariagaarden	70 03.4641 019 01.6512	FI R 3s	5,8	Lanterne på stativ 12,0	1.5	1	R	0,0	- 360,0	Rundtlysende
						1.24					
878103 88	Skagøysundet Mariaholmen, SV v/ Mariagaarden	70 03.3959 019 01.7539	FI G 3s	5,8	Lanterne på stativ 12,0	3.9	1	G	0,0	- 360,0	Rundtlysende
						1.7					
878104 88	Skagøysundet Mariaholmen, SØ v/Mariagaarden	70 03.4352 019 01.7907	FI R 3s	5,8	Lanterne på stativ 12,0	1.5	1	R	0,0	- 360,0	Rundtlysende
						1.24					
878200 88	Skagøysundet Finnesklubben Mikkelvika n side	70 03.9433 019 01.4673	Oc (2) WRG 8s	5,5	Lyktehus 3,2	3.4	1	R	346,2	- 8,6	Fra innpå land i Mikkelvik til 196m V av Mariaholmen
						2.9	2	W	8,6	- 25,0	Til 304m SØ av Store Veingan holmen.
						4.7	3	G	25,0	- 70,0	Til 134m NV av Vestre Veingan varde.
							4	W	70,0	- 166,2	Til 260m Ø av Utbaarneset
							5	R	166,2	- 170,3	Til 500m Ø av Utbaarneset
878300 88	Skagøysundet Veigan Sydvest om Finnes lykt	70 03.7682 019 00.6507	FI G 3s	7,8	Lanterne på stang	2.1	1	G	0,0	- 360,0	Rundtlysende
878400 88	Skagøysundet Dyrsnes Sundets Ø side	70 04.7098 019 02.7954	Iso WRG 6s	7,6	FL/SC 3,0	4.7	1	G	37,4	- 45,7	Fra kloss i Finnesklubben til 175m NV avVestre Veingan varde
						4.4	2	W	45,7	- 49,6	Til 370 m SØ av Sørtoften
						6.6	3	R	49,6	- 205,6	Til 520 m Ø av Hersøyskallen stang
							4	G	205,6	- 241,1	Til 248 m S av Skoltan stang
							5	W	241,1	- 249,8	Til 190 m N av Spiskeneset stang
							6	R	249,8	- 257,7	Til innpå Spiskeneset

Fyrnr. Kartnr.	Område Navn Beliggenhet	Posisjon	Karakter	Lys høyde [m]	Beskrivelse Høyde over grunnen [m]	Lysvidde R G W	Sektor - farge - retning - beskrivelse				
879000 84	Straumsfjorden Rystraumen På straumens n side	69 33.4852 018 44.0375	Oc (2) W 8s	9,3	4-FL/NB 7,5	7,7	1	G	234,7	- 247,8	Fra innpå land ved til 118 m S av Skavberget
						7,3	2	W	247,8	- 256,0	Til 457 m N av Balsnesodden
						10	3	R	256,0	- 67,2	Til 410m N av Gamnes
							4	W	67,2	- 75,5	Til 430m S av Kvalnes
							5	G	75,5	- 79,9	Til innpå land ved Mjelde
879002 0	Straumsfjorden Rystraumen Sør av Rystraum lykt	69 33.4516 018 44.0782	Fast G lys	0,0	IB 10,7	0					
						0					
						0					
879007 84	Straumsfjorden Ryøya Ryøyas NØ side	69 33.2197 018 44.5203	FI G 3s	6,4	LA 3,0		1	G	0,0	- 360,0	Rundtlysende
						1,5					
879100 84	Balsfjord Balsnesodden Fjordens v-side	69 33.7748 018 49.6631	Oc WRG 6s	6,0	Lyktehus på søyle 7,0	7,7	1	R	71,3	- 77,6	Fra inn på Ryøy. Til 245m N av Ryøy, klar N av Skallen G-stake
						7,2	2	W	77,6	- 79,0	Til 160m S av Rystraumen FL
						10	3	G	79,0	- 192,4	Til 435m Ø av jernstang sørøst av Grindøy, klar 315m Ø av Båtnesgrunnen jst
							4	W	192,4	- 194,8	Til 760m V av Lanesgrunnen LA, klar V av Lysgrunnen
							5	R	194,8	- 209,8	Til 70m SØ av Sørsjeteen
							6	W	209,8	- 210,6	Til 280m NV av kai på Solstrand, klar NV av G-stake ved Reinneset
							7	G	210,6	- 267,3	Til over Bergholmen
							8	R	267,3	- 300,4	Til 210m SV av Ramfjordnes
							9	W	300,4	- 304,7	Til 810m SV av Ramfjordnes
							10	G	304,7	- 311,1	Til 950m SV av Kobben FL, over land på ytre Balsnes
879200 143	Balsfjord Storneset Stornesodden	69 27.5424 018 58.0595	Oc WRG 6s	9,0	FL/NB 7,8	7,9	1	G	325,6	- 332,5	Fra 400m V av Brattneset til 315 m V av Hestnesodden
						7,5	2	W	332,5	- 341,4	Til 240 m Ø av Middagsneset
						10,3	3	R	341,4	- 4,3	Til 365 m Ø av Henriknes
							4	G	4,3	- 159,0	Til 960 m Ø av neset S om Elvenes og klar Ø av Kraksletta bøye
							5	W	159,0	- 173,2	Til 280 m V av Bergholmen
							6	R	173,2	- 183,9	Til 185 m V av Nesberg
879300 84	Balsfjord Tisnesgrunnen S av Tisnes	69 35.4864 018 50.2704	Iso R 2s	7,5	LA-IB 16,2	3,3	1	R	0,0	- 360,0	Rundtlysende
879400 87	Balsfjord Kobben På Haugbergneset	69 31.1222 019 00.5764	Oc (2) WRG 8s	5,1	FL/NB 3,5	7,9	1	R	30,5	- 49,8	Fra 35 m V av Ytre Andersdal til 175 m V av Ytre Andersdal molo
						7,5	2	W	49,8	- 93,8	Til 95 m S av Kraksletta stang
						10,3	3	G	93,8	- 126,9	Til 300m N av Balsnesodden lykt
							4	W	126,9	- 136,7	Til 720m V av Holmslettholmen
							5	R	136,7	- 209,4	Til 415m V av Holman
							6	W	209,4	- 213,9	Til 98m V av Holman
							7	G	213,9	- 231,4	Til 142m NV av Blomholmen

Fyrnr. Kartnr.	Område Navn Beliggenhet	Posisjon	Karakter	Lys høyde [m]	Beskrivelse Høyde over grunnen [m]	Lysvidde R G W	Sektor - farge - retning - beskrivelse				
879600 143	Balsfjord Tomasjordnes Ytre Tomasjord	69 20.4482 019 23.2754	Oc WRG 6s	10,0	FL/NB 6,5	7,9 7,5 10,3	1 R 342,1 - 357,4	Fra 160 m V av Slettmo(Meløyra) til 560m V av Seljelvnes			
							2 W 357,4 - 17,0	Til 340 m Ø av Tenneskjæret stang			
							3 G 17,0 - 28,2	Til 72 m V av Balsfjord molo			
							4 R 28,2 - 102,8	Til 410 m NØ av Sandneset			
							5 W 102,8 - 108,3	Til 215 m SV av Svartneset			
							6 G 108,3 - 141,2	Til 625 m V av Naustneset			
879751 87	Sandnessundet Lysgrunnen SSV av Lanesgrunnen	69 37.0130 018 53.2491	FI W 3s	7,5	LA - Lanterne 14,8	 2	1 W 0,0 - 360,0	Rundtlysende			
879753 87	Tromsøysund Lysgrunnen, V Vest av Lysgrunnen	69 37.0376 018 52.7627	FI G 3s	2,0	LB/PC	1,4	1 G 0,0 - 360,0	Rundtlysende			
880000 87	Sandnessundet Lanesgrunnen SSV av Lanesodden	69 37.3418 018 53.5930	FI (2) W 5s	10,9	LA 18,1	1,4	1 W 0,0 - 360,0	Rundtlysende			
880100 87	Sandnessundet Hansmark Sandnessundet S	69 38.7698 018 53.7786	Oc WRG 6s	5,8	Fyrlykt på underbygning 8,0	4,5 4,2 6,3	1 G 348,5 - 358,5	Fra innpå Sorgenfri til 183 m Ø av Lanesgrunnen LA			
							2 R 358,5 - 11,8	Til klar av stake V av Lysgrunnen LA			
							3 W 11,8 - 18,4	Til 235 m Ø av Tisnesgrunnen LA/IB			
							4 G 18,4 - 140,0	Til 280 m NØ av Gammelgårdneset			
							5 W 140,0 - 151,2	Til 102m SV av Vestre Skarvegrunnen lykt			
							6 R 151,2 - 181,1	Til innpå Langnes			
880200 87	Sandnessundet Grindøyskarven NNØ, av Store Grindøyskarven	69 39.3114 018 51.8453	FI R 3s	10,0	Lanterne på stang 18,2	0,4	1 R 0,0 - 360,0	Rundtlysende.			
880400 87	Sandnessundet Vestre Skarvegrunnen Skarvegrunnen	69 40.2239 018 51.6601		7,9	Lyktehus på søyle 18,5	4,4 4,1 6,2	1 G 337,2 - 342,4	Fra 250m V av Hansmarg lykt til 265m V av Brudeskjæret j.stg.			
							2 W 342,4 - 349,5	Til 240m V av Lanesgrunnen LA			
							3 R 349,5 - 21,6	Til 425m V av Grindøy N ende			
							4 W 21,6 - 199,1	Til 120m V av Steinen gr.lanterne			
							5 R 199,1 - 209,7	Til 70m SØ av Steinen gr. LA			
880500 87	Sandnessundet Steinen Vest av Langneset	69 40.7283 018 52.3676	Iso G 2s	10,0	Lanterne på stang 19,4	0,6	1 G 0,0 - 360,0	Rundtlysende			
880800 87	Sandnessundet Løknesgrunnen Vest av Grindneset	69 41.1487 018 53.0556	Iso R 4s	11,0	Lanterne på stang 17,5	0,7	1 R 0,0 - 360,0	Rundtlysende			
880900 87	Sandnessundet Erikgrunnen Vest av Grindneset	69 41.0647 018 53.2285	Iso G 4s	11,5	Lanterne på stang 18,7	0,6	1 G 0,0 - 360,0	Rundtlysende.			
880902 87	Sandnessundet Sandnessundet bru Sletta	69 41.5219 018 53.9927		7,4	Lyktehus på søyle 7,0	8,1 7,6 10,5	1 G 210,6 - 228,6	Fra innpå land på Kvaløya til 140m NV av Sandneset lanterne.			
							2 W 228,6 - 234,2	Til 30m NV av Sandneset lanterne.			
							3 R 234,2 - 38,0	Til 132 m V av Erikgrunnen LA.			
							4 W 38,0 - 39,2	Til 30m SØ av Løknesgrunnen lanterne.			
							5 G 39,2 - 52,1	Til klar Halvorskjæret jst.			

Fyrnr. Kartnr.	Område Navn Beliggenhet	Posisjon	Karakter	Lys høyde [m]	Beskrivelse Høyde over grunnen [m]	Lysvidde R G W	Sektor - farge - retning - beskrivelse				
880903 87	Sandnessundet Sandnessundet bru I brukar	69 41.4923 018 54.0671	Fast W lys			<div><div></div><div></div><div>0.5</div></div>	W	0,0	-	360,0	
						Racon Signal: Type:	Morsetean Morsetean T m/utstrekning 0.38 n.mil ITOFAR				
8809AP 87	Sandnessundet Sandnessundet bru Under bru	69 41.5227 018 53.9986	Fast R lys			<div><div></div><div></div><div></div></div>	R	0,0	-	360,0	
8809DP 87	Sandnessundet Sandnessundet bru Under bru	69 41.5189 018 53.9856	Fast R lys			<div><div></div><div></div><div></div></div>	R	0,0	-	360,0	
8809FP 87	Sandnessundet Sandnessundet bru I brukar.	69 41.4666 018 54.1442	Fast G lys	0,0	0,0	<div><div></div><div></div><div>0.5</div></div>	G	0,0	-	360,0	
8809GP 87	Sandnessundet Sandnessundet bru I brukar.	69 41.4630 018 54.1321	Fast G lys	0,0	0,0	<div><div></div><div></div><div></div></div>	G	0,0	-	360,0	
881000 87	Sandnessundet Skognesgrunnen	69 41.5455 018 54.4710	Iso G 2s	8,8	Lanterne på søyle m /ind* 22,8	<div><div></div><div></div><div>0.6</div></div>	1	G	0,0	-	360,0 Rundtlysende.
881200 87	Sandnessundet Slettskjærgrunnen SSØ av Slettskjæret	69 41.6703 018 54.3718	Iso R 2s	9,7	Lanterne på stang 22,5	<div><div></div><div></div><div>0.7</div></div>	1	R	0,0	-	360,0 Rundtlysende.
881300 87	Sandnessundet Sandneset NV, av Sandneset	69 41.8737 018 55.4896	Iso G 4s	9,9	Lanterne på stang 0,0	<div><div></div><div></div><div>0.6</div></div>	1	G	0,0	-	360,0 Rundtlysende.
881600 87	Sandnessundet Nesland Nesland N spiss	69 42.7825 018 59.7743		6,0	Lyktehus på søyle 8,0	<div><div></div><div></div><div>4.2 3.9 5.9</div></div>	1 2 3 4 5 6 7	R W G W R W G	49,7 59,5 63,2 201,8 216,3 228,7 229,6	- - - - - - -	59,5 63,2 201,8 216,3 228,7 229,6 247,7 Fra inn på Sandneset til 62 m NV av Sandneset lanterne. Til 134 m S av Sør Finnes. Til 190 m Ø av Kraknes. Til 300 m NV av Skallen lykt. Til 225 m SØ av Tønsnesskjærene Varde/ lanterne og klar 9,8 m grunne Til 315 m SØ av Tønsnesskjærene Varde/ lanterne. Til akkurat klar Nordspissen.
881800 87	Tromsøysundet Tromsø S molohode	69 38.6159 018 57.4973	Fast R lys	7,1	LA/NE/HV	<div><div></div><div></div><div>0.3</div></div>					
881900 87	Tromsøysundet Nordre molo Nordsjeteen	69 38.9956 018 57.9613	Fast R lys		Lanterne på stang 0,0	<div><div></div><div></div><div>0.5</div></div>	1	R	0,0	-	360,0

Fyrnr. Kartnr.	Område Navn Beliggenhet	Posisjon	Karakter	Lys høyde [m]	Beskrivelse Høyde over grunnen [m]	Lysvidde R G W	Sektor - farge - retning - beskrivelse				
882000 87	Tromsøysundet Tromsø bru På Tromsøbrua	69 39.0264 018 58.9003	Oc (3) WRG 10s	4,4	FL/NB	<div><div>2</div><div>1,8</div><div>3,2</div></div>	1	R	26,1	- 35,2	Fra innpå land i Tromsdalen til 490m V av Nordforneset
					0,0	2	W	35,2	- 39,3	Til 165m Ø av Tisnesgrunnen LA	
						3	G	39,3	- 65,9	Til 60 m S. av Tromsøysund LA	
						4	R	65,9	- 169,6	Til 145m Ø av Hansjordnes	
						5	G	169,6	- 178,0	Til inn på land i Breivika	
						6	W	178,0	- 182,4	Til inn mot Nordre Breivika	
						7	R	182,4	- 204,3	Til 620m Ø av Skattøra	
						8	W	204,3	- 210,6	Til 225m V av kai på Tomasjordneset	
						9	G	210,6	- 215,0	Til innpå Tomasjordneset	
882001 87	Tromsøysundet Tromsø bru På Tromsøbrua	69 39.0664 018 58.7314			Racon(T)	<div><div></div><div></div><div></div></div>					
					0,0						
						Racon Signal: Type:	Morsetean Morsetean T m/utstrekning 0.38 n.mil ITOFAR				
8820BP 87	Tromsøysundet Tromsø bru	69 39.0802 018 58.7033	Fast R lys	0,0		<div><div>0,5</div><div></div><div></div></div>	R	0,0	- 360,0		
					0,0						
8820CP 87	Tromsøysundet Tromsø bru	69 39.0702 018 58.6798	Fast R lys	0,0		<div><div>0,5</div><div></div><div></div></div>	R	0,0	- 360,0		
					0,0						
8820DP 87	Tromsøysundet Tromsø bru	69 39.0623 018 58.7839	Fast G lys	0,0		<div><div>0,5</div><div></div><div></div></div>	G	0,0	- 360,0		
					0,0						
8820EP 87	Tromsøysundet Tromsø bru	69 39.0522 018 58.7609	Fast G lys	0,0		<div><div>0,5</div><div></div><div></div></div>	G	0,0	- 360,0		
					0,0						
8820FP 87	Tromsøysundet Tromsø bru	69 39.0668 018 58.7324	Fast W lys	0,0		<div><div></div><div></div><div></div></div>	W	0,0	- 360,0		
					0,0						
882100 87	Tromsøysundet Tromsøysund SØ av Nordsjeteen	69 38.9522 018 58.2038	FI R 5s	4,1	Lanterne på stang	<div><div>0,6</div><div></div><div></div></div>	1	R	0,0	- 360,0	Rundtlysende.
					11,4						
882500 87	Tromsøysundet Tønsnes På Lysneset	69 44.0277 019 05.5966		4,0	Lyktehus på varde	<div><div>3,9</div><div>3,6</div><div>6</div></div>	1	G	7,2	- 16,4	Fra innpå land ved Skjelnan jtil 205m V av Krokøyra.
						2	W	16,4	- 27,2	Til 503 m Ø av Skattøra.	
						3	R	27,2	- 61,2	Til 215m NV av Nesland lykt.	
						4	W	61,2	- 154,1	Til 160 m SV av Lysgrunnen lanterne.	
						5	R	154,1	- 168,4	Til 585m V av Skallen lykt.	
						6	W	168,4	- 176,3	Til 240m V av Skallen lykt	
						7	G	176,3	- 207,7	Til 215m SØ av Tønsnesskjæret LA.	
						8	W	207,7	- 212,0	Til 375m SØ av Tønsnesskjæret LA.	
						9	R	212,0	- 222,1	Til akkurat klar Gardsneset	
882501 87	Tromsøysundet Tønsnes lanterne NNV av Tønsneset	69 44.1241 019 05.3739	Q G	7,0	LA	<div><div></div><div>3</div><div></div></div>	1	G	0,0	- 360,0	

Fyrnr. Kartnr.	Område Navn Beliggenhet	Posisjon	Karakter	Lys høyde [m]	Beskrivelse Høyde over grunnen [m]	Lysvidde R G W	Sektor - farge - retning - beskrivelse				
882503 87	Tromsøysundet Lysgrunnen NNV av Tønsneset	69 44.8153 019 04.7717	FI G 3s	7,9	LA	2	1	G	0,0	- 360,0	Runtlysende
882512 87	Grøtsundet Lauvollsgrunnen N av Tønsneset	69 44.6811 019 05.8094	FI R 5s	7,3	LA 16,0	1.2	1	R	0,0	- 360,0	Rundtlysende
882600 87	Tromsøysundet Skallen N i Tromsøysundet	69 45.3252 019 05.7385		5,3	Lyktehus på søyle 10,0	4.2 3.9 5.9	1 2 3 4 5 6 7 8 9	W R G W R W G R G	242,5 247,1 301,3 11,0 21,3 41,4 47,2 153,4 207,8	- 247,1 - 301,3 - 11,0 - 21,3 - 41,4 - 47,2 - 153,4 - 207,8 - 242,5	Fra 300m SØ av Galten stg. til 230m N av Vågnes lykt. Til kloss S av Tønsnesskjæret R lanterne Til 190m V av Tønsnes lanterne. Til 210m Ø av Skattløra. Til 210m NV av Nesland lykt. Til 32 m SØ av Slettskjærgrunnen R lanterne. Til 160m V av Brudeskjæret lanterne Til innpå land ved Skulgambukta Til første grense
882700 87	Tromsøysundet Tønsnesskjæret	69 45.0921 019 06.8330	FI R 3s	8,0	Lanterne på varde 7,6			R	0,0	- 360,0	
883000 87	Kvalsundet Hansneset På Hansneset	69 46.4096 019 03.2504	Oc WRG 6s	8,0	FL/NB 6,5	4.3 4 6.1	1 2 3 4 5 6 7 8 9 10	G W R W G R W G W R	160,5 164,5 168,6 252,1 262,8 310,5 324,3 335,2 345,8 359,9	- 164,5 - 168,6 - 252,1 - 262,8 - 310,5 - 324,3 - 335,2 - 345,8 - 359,9 - 6,4	Fra innpå Hansneset til 285 m V av Brudeskjæret Til 74m V av Brudeskjæret Til 295m S av Galten j.stg og klar S av 9,2m Øygrunnen Til 400m N av Vågnes lykt Til 355m NNØ av Tønsnesskjæret. Til 110m S av Skallen lykt Til klar NØ av 4m ved Lysgrunnen Til klar SV av Lysgrunnen. Til 1465m V av Tønsnes lykt Til innpå Hansneset
883050 87	Kvalsundet Nellastein NØ av Lille Stefanesset	69 47.2405 019 02.4580	FI R 3s	7,3	LA/IB 13,6	2	1	R	0,0	- 360,0	Rundtlysende
883051 87	Kvalsundet Håkjerringholmen NV av holmen	69 47.1740 019 03.2749	FI G 3s	7,4	LA/IB 10,7	1.7	1	G	0,0	- 360,0	Rundtlysende
883103 87	Kvalsundet Brudeskjæret På skjæret	69 47.5682 019 02.7532	FI G 3s	7,0	LA/IB 8,0	2	1	G	0,0	- 360,0	Rundtlysende
883113 87	Kvalsundet Nakken V av Svartberget	69 51.2253 018 55.6282	FI G 3s	7,0	LA/IB 8,9	2	1	G	0,0	- 360,0	Rundtlysende
883120 87	Kvalsundet Kibergskjæret Ytre Bergneset	69 52.7043 018 48.5146	FI R 3s	7,0	LA/IB 10,3	4.2	1	R	0,0	- 360,0	Rundtlysende

Fyrnr. Kartnr.	Område Navn Beliggenhet	Posisjon	Karakter	Lys høyde [m]	Beskrivelse Høyde over grunnen [m]	Lysvidde R G W	Sektor - farge - retning - beskrivelse				
883300 87	Kvalsundet Hellskoltan Sundets ø-side	69 48.9292 019 01.1968	Oc (2) WRG 8s	5,0	6-FL/NB 9,0	7.6 7.1 9.9	1	G	308,8	- 329,2	Fra inn på land i Gaddevika. Til 135m SV av Klubbholmen
							2	W	329,2	- 332,2	Til 145m NØ Håkjerringholmen, klar NØ av Skoltan
							3	R	332,2	- 340,4	Til 90m V av Brudeskjær LA
							4	W	340,4	- 342,6	Til 135m Ø av Hansneset FL, klar Ø av 4m grunne ved Nellasteinen
							5	G	342,6	- 352,6	Til 335m Ø av Sørhellneset, klar Ø av Sørhelltaen
							6	R	352,6	- 133,7	Til 160m NØ av Rakknesskolten jernstang
							7	W	133,7	- 137,8	Til 235m SV av Hestviknakken, klar SV av G-stake på Kårvikboen
							8	G	137,8	- 167,0	Til 75m V av Simavik kai, inn på land ved Simavik.
883500 87	Kvalsundet Ytre Kårvika På Meholmen	69 52.6218 018 51.5286	Iso WRG 6s	8,5	FL/SC 7,0	3.4 2.6 5.2	1	R	309,9	- 316,3	Fra innpå land ved Røyneset til 110m SV av Hestviknakken
							2	W	316,3	- 320,1	Til 170m NØ av Raknesskolten stang
							3	G	320,1	- 21,0	Til 182 m Ø av Kvaløyvågnakken
							4	R	21,0	- 115,5	Til 635 m NØ av Skjoldgrunnen
							5	W	115,5	- 125,3	Til 194 m SV av Fokkevika.
							6	G	125,3	- 133,0	Til innpå land ved Store Finnvik
884000 87	Grøtsundet Vågnes Søndre Vågnes	69 46.7498 019 16.4610		4,6	Lyktehus på underbygning 6,0	4.17 3.88 5.94	1	G	61,7	- 70,8	Fra nettopp fri N pm staken ved Skarpeneset til 220m N av Skallen lykt
							2	W	70,8	- 92,1	Til 256 m S av Lille Håkjerringholmen.
							3	R	92,1	- 150,5	Til 175m NØ av stake ved Røysnesgrunnen.
							4	W	150,5	- 169,2	Til 86 m V av Ringvassholmen jst.
							5	G	169,2	- 211,9	Til 214 m Ø av Glimhaugneset
							6	W	211,9	- 222,1	Til 100m V av skvalpeskjær SV på Nipøya
							7	R	222,1	- 237,3	Til 480m SØ av Galten jst.
							8	W	237,3	- 259,5	Til 370 m N av Jøviknes.
							9	G	259,5	- 264,9	Til godt klar Norre Vågnes.
884300 91	Grøtsundet Grøtsund På Grøtneset	69 51.2642 019 43.1717	FI W 5s	8,3	Lanterne på stang 8,0		1	W	217,0	- 68,6	
884400 91	Langsundet Nordeidet molo Molohodet	69 55.3116 019 47.1645	Iso G 2s	5,7	Lanterne på stang 3,6	1.17	1	G	0,0	- 360,0	Rundtlysende.
884800 87	Langsundet Gamneset Sundets V-side	69 54.2584 019 28.6121	Oc (2) WRG 8s	15,0	Lyktehus på stativ 6,0	6 5.6 8.1	1	G	209,1	- 218,3	Fra inn på Storgamnes, over Lysegrunnen. Til klar SØ av Lysegrunnen R-Stake
							2	W	218,3	- 223,3	Til 80m NV av Rakkenes
							3	R	223,3	- 25,5	Til 180m NV av odde sør for Sandsneset
							4	W	25,5	- 28,0	Til 150m SØ av Store Glimhaugen
							5	G	28,0	- 32,8	Til over land på Gamnes, inn på land ved Åborsnes
884900 91	Langsundet Langsundet På Skattøra	69 58.5519 019 40.3029	Oc WRG 6s	6,5	Lyktehus på underbygning 6,0	8.1 7.6 10.5	1	G	172,7	- 185,4	Til 114m Ø av Langåsneset
							2	W	185,4	- 189,5	Til 3085m V av Fauskeneset
							3	R	189,5	- 210,2	Til 1575m V av Fauskeneset.
							4	W	210,2	- 221,4	Til 640m V av Fauskeneset. Klar grønn stake
							5	G	221,4	- 43,4	Til 135m V av Rakkenes
							6	W	43,4	- 46,8	Til 60m Ø av Hansnes kai
							7	R	46,8	- 53,6	

Fyrnr. Kartnr.	Område Navn Beliggenhet	Posisjon	Karakter	Lys høyde [m]	Beskrivelse Høyde over grunnen [m]	Lysvidde R G W	Sektor - farge - retning - beskrivelse				
885500 89	Helgøyfjorden Helgøya På Skjåholmskjæret	70 06.5548 019 22.2634		5,9	Lyktehus på underbygning 6,5	4,5 4,2 6,4	1	G	241,0	- 302,4	Fra innpå land ved Mølnes til 250m SV av Kjerrungskjeret varde
							2	W	302,4	- 309,5	Til 100m N av Kjellegrunnen stake
							3	R	309,5	- 355,9	Til 50m Ø av Avløysingsskjæret
							4	G	355,9	- 3,6	Til 120m Ø av Molneset
							5	R	3,6	- 19,1	Til 200m V av Skarvskjeran
							6	W	19,1	- 26,1	Til 470m Ø av indre Karaneset
							7	G	26,1	- 76,0	Til 200m N av Spiskeneset j.stg.
							8	W	76,0	- 82,1	Til 750m S av Langholmbåen fyrlykt
							9	R	82,1	- 118,3	Til 500m N av Nebbeskjeran varde
886000 92	Dåfjorden Dåfjorden På N Storholmens Ø side	70 01.8548 019 18.5414	Iso WRG 6s	7,5	FL/SC 6,0	4,7 4,4 6,6	1	G	165,8	- 182,2	Fra 265 m Ø av Steinnesgrunnen stg. til 195 m Ø av Indre Karaneset
							2	W	182,2	- 191,2	Til 170 m V av NV Skarvskjæran
							3	R	191,2	- 226,8	Til 80 m SØ av Svensklubben
							4	W	226,8	- 232,8	Til 485 m NV om Svensklubben og klar Rosinerholmgrunnen.
							5	G	232,8	- 238,6	Til klar SØ av Rosinerholmgrunnen
							6	W	238,6	- 241,3	Til akkurat klar NV av 2m grunne ved Borte Svartinggrunnen stake.
							7	R	241,3	- 326,0	Til 112 m V av Vinterneset.
							8	W	326,0	- 338,2	Til 165 m Ø av Molo ved Skjæret
							9	G	338,2	- 341,9	Til inn mot Bergneset
886500 92	Grunnfjorden Brennes Bergly	70 02.1583 019 32.4043		7,5	FL 6,5	4,3 4 6,1	1	G	173,4	- 177,0	Fra innpå Brennes til 297m Ø av Kjerringskjæret varde
							2	W	177,0	- 212,6	Til 445m NV av Grunnfjordtaran
							3	R	212,6	- 318,3	Til 410m SV av Grunnfjordskjæret
							4	G	318,3	- 353,5	Til 107m V av Tubyneet
							5	W	353,5	- 356,9	Til 70m Ø av N Hamna
							6	R	356,9	- 3,1	Til innpå land grunnfjorden V-side
886800 92	Vannøya Skåningsbukta molo Vannsundet	70 03.1615 019 51.1479	Iso R 4s	6,9	Lanterne på stang 4,9	0,5	1	R	0,0	- 360,0	Rundtlysende
886801 0	Vannøya Skåningsbukta Vannsundet	70 03.1566 019 51.4676	Fast lys yellow	5,5	Indirekte belysning 11,5						
887000 92	Hamarfjorden Vannøyklubben Vannøyklubben	70 05.8074 019 41.0730		10,0	Lyktehus på underbygning 6,5	4,5 4,2 6,4	1	G	333,3	- 340,1	Fra innpå Kammen til midt mellom Kammen og N Kammholmen
							2	R	340,1	- 354,1	Til 198 m V av S.Kamholmen og klar Ytre Fauskenesgrunnen
							3	W	354,1	- 30,7	Til klar Ø av 6m Kjellegrunnen
							4	G	30,7	- 40,1	Til klar av Grunnfjordtaren
							5	W	40,1	- 56,5	Til 170m SØ av Avløysinga
							6	R	56,5	- 62,3	Til 245m N av Nordligste stang Svartneset
							7	G	62,3	- 65,5	Til 610m S av Rosinerholmen og klar N ov Rosinerholmbåen
							8	W	65,5	- 67,4	Til 86m S av Rosinerholmen
							9	R	67,4	- 75,7	Til 335m N av Kjerringskjeret varde og klar 8,4 m grunne
							10	W	75,7	- 84,1	Til 330m S av Indre Molneset og klar 7 m grunne
							11	G	84,1	- 128,1	Til 238m NØ av ytterste punktet ved Helgøy
							12	W	128,1	- 161,1	Til 755m V av Sædingsneset og klar Sengsgrunnen
							13	R	161,1	- 167,8	Til innpå Sædingsneset

Fyrnr. Kartnr.	Område Navn Beliggenhet	Posisjon	Karakter	Lys høyde [m]	Beskrivelse Høyde over grunnen [m]	Lysvidde R G W	Sektor - farge - retning - beskrivelse				
887500 89	Hamarfjorden Skarvbarden Ved Torsvåg	70 14.2827 019 30.1753	Oc (2) WRG 8s	9,0	Lyktehus på stativ	3,7	1	G	4,3	- 57,0	Fra V av Vannøya over Småleiskjæret til 140m N av Skipsbåen stang
					7,0	3,4	2	W	57,0	- 74,5	Til 122m S av stang S av Kåjaskjærene
						5,3	3	R	74,5	- 197,1	Til 235 m V av kai havnens østside
887700 89	Hamarfjorden Torsvåg molo På søre molo	70 14.3840 019 29.9203	Iso R 2s	8,2	Lanterne på stang	1,9	1	R	0,0	- 360,0	Rundtlysende.
					2,9						
887800 89	Hamrefjorden Nakkesletta Torsvåg	70 15.0689 019 31.3898		72,6	Lyktehus	7,9	1	G	115,8	- 140,6	Fra inn mot Lyngøybåen til klar NØ av Grøgrunnen
						7,5	2	W	140,6	- 162,3	Til klar V av Svebåen
					3,2	10,3	3	R	162,3	- 176,8	Til klar Ø av Ola Nilsagrunnen
							4	W	176,8	- 193,9	Til klar V av Kusgrunnen
							5	G	193,9	- 210,7	Til inn mot Brattnæringen
888000 89	Hamarfjorden Torsvåg På Kåja	70 14.7308 019 29.9923	Oc WRG 6s	32,5	Hvitt hus med rød lykt	13	1	R	351,6	- 5,8	Fra innpå Småleiskjeret til 110m Ø av Indre Øksenholmen
						12,5	2	G	5,8	- 29,5	Til 300m NV av Storstein på Helgøy
					9,6	15,8	3	W	29,5	- 36,2	Til 320m SØ av Skoltan j.stg.
							4	R	36,2	- 145,5	Til 735m NØ av Vest Fuglebåen.
							5	W	145,5	- 166,4	Til 320m SØ av 9m Svebåen
							6	G	166,4	- 181,5	Til 260m Ø av 15m Ola Nilsgrunnen
							7	W	181,5	- 197,3	Til 400m V av 18m Kusgrunnen
							8	R	197,3	- 214,8	Til kloss V av Brattnæringen
888500 92	Fugløysveet Store Grimsholmen Nord for Burøya	70 17.5365 019 46.5929	FI WR 5s	71,5	Lyktehus	6	1	W	88,2	- 353,2	Fra 620m N av Brattnæringen. Til 570m Ø av Storurdstein, over Lille Grimshl
					3,5	8,1	2	R	353,2	- 88,2	Til 620m N Brattnæringen, klar N av Taregga
888800 92	Fugløysveet Burøynakken Burøy N side	70 15.7490 019 45.8100		26,8	Lyktehus på søyle	4,7	1	G	111,9	- 123,1	Fra Innpå Geisnæringen til 530m N av Geisnæringen
						4,4	2	W	123,1	- 138,4	Til klar SV av Kusgrunnen
					10,3	6,6	3	R	138,4	- 149,4	Til 375m SV av Mefjordskjer
							4	G	149,4	- 203,2	Til klar Ø av Grimsbåen og 505m Ø av Store Grimsholmen
							5	W	203,2	- 212,8	Til klar NV av Seibåen
							6	R	212,8	- 225,5	Til klar SØ av Seibåen
							7	W	225,5	- 242,3	Til klar NV av Gnittergrunnen
							8	G	242,3	- 270,5	Til 445m N av Rundskjeret
							9	R	270,5	- 292,1	Til klar SV av Sørtaren og 1025m SV av Rundskjæret
							10	W	292,1	- 311,0	Til 550m NØ av Ravikholmen
							11	G	311,0	- 312,2	Til innpå Burøya
889000 92	Fugløysveet Burøysundet Burøy S pynt	70 13.4065 019 44.3764		4,8	Lyktehus	3,4	1	G	251,3	- 265,0	Fra inn mot Burøya til 190m S av SØ nes Burøya
						3,1	2	W	265,0	- 284,4	Til 450m N av Skottolneset
					4,6	4,9	3	R	284,4	- 317,2	Til midt i Skipsfjorden
							4	W	317,2	- 330,1	Til klar NØ av 4,7m gr Skipsfjordboen
							5	G	330,1	- 333,8	Til klar NØ av 3,5m gr Skipsfjordbåen
							6	R	333,8	- 152,3	Til inn i Burøysundet
889500 92	Fugløysveet Svartebergan Slettnesleia. Vannøya Ø	70 09.2972 019 54.8946		5,5	Lyktehus	3,98	1	R	170,9	- 200,2	Fra innpå Laukvikneset til klar SØ av 2m grunnen Ø av Slettneset
						3,71					
					3,5	5,72	2	W	200,2	- 204,4	Til klar NV av Bombåen og 430m NV av Store Skorøya
							3	G	204,4	- 270,9	Til 150m S av Jetnesbåen stang
							4	R	270,9	- 328,4	Til innpå land i Perolsa-vika

Fyrnr. Kartnr.	Område Navn Beliggenhet	Posisjon	Karakter	Lys høyde [m]	Beskrivelse Høyde over grunnen [m]	Lysvidde R G W	Sektor - farge - retning - beskrivelse				
900000 92	Fugløyfjorden Fugløykalven	70 19.0076 020 09.2141	Oc (2) WRG 8s	41,1	Lavt hvitt steintårn 8,5	13,1	1	G	348,7	- 352,5	Fra innpå Fugløya til 705m V av Dungan
						12,6	2	W	352,5	- 354,9	Til 200m Ø av Kvitholmen
						15,9	3	R	354,9	- 0,3	Til 390m V av Spennskaga
							4	W	0,3	- 49,7	Til 1520m SØ av Rundskjeret
							5	R	49,7	- 82,9	Til 260m N av Store Grimsholmen
							6	G	82,9	- 90,0	Til 2200m N av Store Grimsholmen
							7	R	90,0	- 106,6	Til 450m N av 6m Breigrunnen
							8	W	106,6	- 120,0	Til 820m S av 9m Medgåstaren
							9	G	120,0	- 149,5	Til 470m Ø av 12m Motindskallen
							10	W	149,5	- 177,1	Til 1100m V av 9m Kjerringgrunnen
							11	R	177,1	- 188,0	Til 1120m Ø av 9m Kjerringgrunnen
							12	W	188,0	- 194,5	Til 3800m V av 4m Trollskallen
							13	G	194,5	- 208,6	Til 1600 m Ø av 4m. Trollskallen
							14	W	208,6	- 220,6	Til400m NV av 15m Galtegrunnen
							15	R	220,6	- 236,0	Til 485m SØ av Spennagrunnen
							16	W	236,0	- 281,3	Til 350m N av Arnøybåen
							17	G	281,3	- 285,6	Til 450m S av Arnøybåen
							18	W	285,6	- 291,2	Til 850m NØ av Hylla lykt
							19	R	291,2	- 297,2	Til innpå Arnøya ved Makeiltangen
900400 92	Fugløyfjorden Store Skorøya Øyas s pynt	70 08.6627 020 02.5267		13,0	Lyktehus på underbygning 6,0	4,5	1	G	216,1	- 221,6	Fra innpå Sandan til 230m Ø av Nord-Fugløya
						4,2	2	W	221,6	- 233,3	Til 132m N av Spennskaga
						6,4	3	R	233,3	- 263,7	Til 165m S av Svartholmen
							4	W	263,7	- 315,1	Til 765m NØ av pynt N av Fakkekeila, og loddet klar Fakkebåen
							5	G	315,1	- 17,5	Til 85m Ø av Store Sandskjæret stang
							6	R	17,5	- 69,0	Til innpå Lille Skorøya
900500 92	Fugløyfjorden Kristoffervalen, SØ	70 07.7970 020 00.2877	Iso R 2s	4,3	Lanterne på stang 0,0	1,8	1	R	0,0	- 360,0	Rundtlysende.
900600 92	Fugløyfjorden Kristoffervalen, midtre, S	70 07.8220 020 00.0150	Iso R 2s	3,8	Lanterne på stang. 0,0	0,6	1	R	0,0	- 360,0	Rundtlysende.
900700 92	Fugløyfjorden Kristoffervalen, SV	70 07.8391 019 59.8838	Iso R 2s	4,8	Lanterne på stang 0,0	0,6	1	R	0,0	- 360,0	Rundtlysende
900800 92	Kristoffervalen Kristoffervalen, NØ Nord Troms	70 07.8326 020 00.3363	Iso G 2s	4,3	Lanterne på stang 0,0	0,6	1	G	0,0	- 360,0	Rundtlysende
900900 92	Fugløyfjorden Kristoffervalen, midtre, N	70 07.8472 020 00.0372	Iso G 2s	5,0	Lanterne på stang 0,0	0,6	1	G	0,0	- 360,0	Rundtlysende.
901000 92	Fugløyfjorden Kristoffervalen, NV	70 07.8687 019 59.8739	Iso G 2s	5,0	Lanterne på stang 0,0	0,6	1	G	0,0	- 360,0	Rundtlysende

Fyrnr. Kartnr.	Område Navn Beliggenhet	Posisjon	Karakter	Lys høyde [m]	Beskrivelse Høyde over grunnen [m]	Lysvidde R G W	Sektor - farge - retning - beskrivelse				
901100	Fugløyfjorden 92 Valaneset Lille Skorøy S pynt	70 07.6867 019 59.8327		7,5	Lyktehus	4	1	R	235,8	- 255,9	Fra innpå Valaneset til 70m S av Store Sandskjæret jst
					3,7	3,7	2	W	255,9	- 268,3	Til klar N av 6,5m Lysgrunnen og 560m Vikaskjeret
						5,7	3	G	268,3	- 282,3	Til 135m N av Vikaskjæret
							4	R	282,3	- 77,0	Til 100m N av Valavågen jst
							5	G	77,0	- 87,2	Til innpå Tenneset
901101	Fugløyfjorden 92 Vannavalen, NØ Vannavalen	70 07.6391 019 58.9373	FI G 3s	0,0	0,0		1	G	0,0	- 360,0	Rundtlysende.
						0,5					
901102	Fugløyfjorden 92 Vannavalen, SØ Vannavalen	70 07.5959 019 59.7948	FI R 3s	0,0	Lanterne på stativ	0,5	1	R	0,0	- 360,0	Rundtlysende.
					0,0						
901200	Fugløyfjorden 92 Tågneset Vannøyas østpynt	70 05.9222 020 07.3780	FI W 5s	10,7	LA/SC		1	W	0,0	- 360,0	Rundtlysende.
					6,4	3,9					
9012P	Vannøya 92 Mast Fakken	70 06.3390 020 07.0145	Fast R lvs	0,0	0,0			R	0,0	- 360,0	
901300	Vannvåg 92 Vannvåg molo Vannvågen	70 04.4077 019 59.5591	Iso G 2s	5,3	Lanterne på stang		1	G	0,0	- 360,0	Rundtlysende.
					3,9	0,6					
901301	Fugløyfjorden 92 Ytre Vannvåg molo, N Vannvåg	70 04.5138 019 59.8690	Iso G 2s	8,5	Lanterne på stang		1	G	0,0	- 360,0	Rundtlysende
					4,0	1					
901302	Fugløyfjorden 92 Ytre Vannvåg molo, S Vannvåg	70 04.4852 019 59.9981	Iso R 2s	11,0	Lanterne på stang	1	1	R	0,0	- 360,0	Rundtlysende
					4,0						
901400	Fugløyfjorden 93 Valholmen Spenna SØ pynt	70 09.1431 020 10.5572		11,2	Lyktehus	4,4	1	G	163,1	- 211,0	Fra innpå land på Spenna til 150m Ø av Kvitholmen
					3,0	4,2	2	W	211,0	- 4,9	Til klar Ø av Håvardsbåen og 1420m Ø av Tågneset
						6,3	3	R	4,9	- 9,6	Til klar V av Håvardsbåen og 900m Ø av Tågneset
							4	W	9,6	- 14,1	Til 450m Ø av Tågneset og klar Ø av Fakkebåen
							5	G	14,1	- 66,2	Til 125m SØ av Store Sandskjæret stang
							6	R	66,2	- 75,5	Til 360m SØ av Enes
							7	G	75,5	- 105,2	Til innpå land på Spenna
901600	Fugløyfjorden 93 Skjåvikneset Arnøy V side	70 10.6197 020 24.6045		12,0	Lyktehus	4,3	1	R	10,5	- 26,8	Fra innpå Tennhaugen til 200 m V av Kvalshausen
					3,0	4	2	W	26,8	- 47,5	Til 940 m SØ av neset ved Tågneset lanterne
						6,1	3	G	47,5	- 89,6	Til 300 m N av Spenna
							4	W	89,6	- 118,9	Til 240 m SV av Fugløya
							5	R	118,9	- 158,0	Til 460 m NØ av Håkjerringneset og klar Duaros 9,7m
							6	W	158,0	- 216,6	Til 270 m NV av Munken
							7	G	216,6	- 227,7	Til innpå Støvelneset
901800	Fugløyfjorden 93 Årviksand, N molo	70 11.8644 020 30.5917	Iso R 2s	7,3	Lanterne på stang	1,73	1	R	0,0	- 360,0	Rundtlysende.
					0,0						

Fyrnr. Kartnr.	Område Navn Beliggenhet	Posisjon	Karakter	Lys høyde [m]	Beskrivelse Høyde over grunnen [m]	Lysvidde R G W	Sektor - farge - retning - beskrivelse			
902000 93	Fugløyfjorden Årviksand, S molo	70 11.8288 020 30.7862	Iso G 2s	6,3	Lanterne på stang 4,5	1,7	G	0,0	-	360,0
902200 90	Ullsfjorden Oldervik molo	69 45.2453 019 40.7492	FI G 3s	7,5	Lanterne på stang 0,0	1,3	1 G	0,0	-	360,0 Rundtlysende.
902600 90	Ullsfjorden Kuberget Nakken	69 38.2815 019 44.2942		5,5	Lyktehus på søyle 6,5	3,5 3,2 5,1	1 G 2 W 3 R 4 W 5 G 6 W 7 R	182,2 - 184,0 184,0 - 191,0 191,0 - 301,3 301,3 - 304,1 304,1 - 9,3 9,3 - 11,6 11,6 - 17,3	Fra inn på Likhellaren til 910 m V av Ullneset Til 205m V av Ullneset Til 125m SV av Storsteinneset Til 110m N av kai ved Forneselva Til 210m V av Straumsneset Til 130m Ø av Feitelvneset NØ av Feitelva Til innpå land ved Skarmunken	
902800 90	Sørfjorden Klubbskjær Indre Lavangen	69 32.3397 019 39.3702		5,5	Lyktehus på varde 6,5	1,7 1,5 2,7	1 R 2 W 3 G 4 W 5 R 6 G 7 R	198,8 - 205,1 205,1 - 223,9 223,9 - 343,0 343,0 - 351,3 351,3 - 4,5 4,5 - 25,7 25,7 - 38,8	Fra innpå Bergenes til 108m Ø av Bergenesskjæret j.stg. Til 450m NV av Rornes Til 330m V av St. Holmen og klar Sandskjær røde stake. Til 98m Ø av Skognesskjær lanterne Til 600m Ø av Indre Sommerbukt Til 170m Ø av Kjerkerberget Til innpå land på Kjerkeberget	
903000 90	Sørfjorden Skognesskjær NØ av, Skognesholmen	69 29.4399 019 40.4769	FI G 3s	4,0	Lanterne på stang 8,0	1,1	1 G	0,0	-	360,0 Rundtlysende
903200 91	Ullsfjorden Sørlengangen På Nesodden	69 50.8044 019 59.5705	Oc (2) WRG 8s	7,0	FL/SC 6,0	4,1 4,1 5,3	1 R 2 W 3 R 4 W 5 R	72,3 - 76,8 76,8 - 206,0 206,0 - 218,6 218,6 - 349,1 349,1 - 354,0	Fra innpå Blåmannsgrunnen til 480m N av Skredfarneset Til 295m V av Nordleangenneset Til 360m NV av Båtneset Til 310m Ø av Kvalneset Til 340m Ø av Lenangsøra nordre molo	
903201 91	Ullsfjorden Lenangsøyra molo, N Molohodet	69 48.7427 019 59.6070	Iso G 4s	0,0	Lanterne på stang 0,0	1,2	1 G	0,0	-	360,0 Rundtlysende
903202 91	Ullsfjorden Lenangsøyra molo, S på molo	69 48.6977 019 59.5620	Iso R 4s	6,8	Lanterne på stang	3	1 R	0,0	-	360,0 Rundtlysende
903300 91	Ullsfjorden Nordlenangeset	69 56.6415 020 09.4121	FI W 3s	8,2	Lanterne på stang 0,0	6	1 W	0,0	-	360,0 Rundtlysende.
903400 91	Ullsfjorden Nordlenangen Ved molo	69 54.6982 020 10.0236		5,3	Lyktehus på varde 3,9	4,4 4,1 6,2	1 G 2 W 3 R 4 W 5 G	168,3 - 189,3 189,3 - 194,2 194,2 - 331,0 331,0 - 351,9 351,9 - 6,8	Fra inn på land N av Futnes til 430m V av Knutneset, Ø av grønnstaken Til 275 m V av Knutneset og V av rødstake Til inn på nes N av Sandneset Til 22 m V av Sandneset nordre kai Til inn på Innerholmen	

Fyrnr. Kartnr.	Område Navn Beliggenhet	Posisjon	Karakter	Lys høyde [m]	Beskrivelse Høyde over grunnen [m]	Lysvidde R G W	Sektor - farge - retning - beskrivelse				
903500 91	Ullsfjorden Nordlenangen molo Molohodet	69 54.5654 020 09.9918	Iso G 2s	5,4	Lanterne på stang 4,0	<div><div></div><div>3,8</div><div></div></div>	1	G	0,0	- 360,0	Rundtlysende
903600 91	Ullsfjorden Nordlenangen molo, S Molohodet	69 54.5198 020 09.9739	Iso R 2s	6,3	Lanterne på stang 3,0	<div><div></div><div>1,7</div><div></div></div>	1	R	0,0	- 360,0	Rundtlysende
904000 91	Ullsfjorden Lyngstuva Sørklubben	69 58.5280 020 15.6853	FI WRG 5s	29,0	FL/SC 6,0	<div><div></div><div>5,9</div><div>5,9</div><div>7,3</div></div>	1	R	48,2	- 53,0	Fra 1145m NV av Russelvneset til 360m NV av Nordlenangsneseet LA
							2	W	53,0	- 249,8	Til 132m N av Nordklubben
							3	G	249,8	- 258,9	Til innpå Nordklubbneseet
904200 92	Ullsfjorden Karlsøya På Korsneset	69 59.7179 019 57.8442	Oc (2) WRG 8s	15,0	4-FL/SC 6,0	<div><div></div><div>6</div><div>5,6</div><div>8,1</div></div>	1	G	207,3	- 212,9	Fra inn over Kvitklubbnes. Til 80m SØ av Kvitklubbnes
							2	W	212,9	- 31,6	Til 240m SØ av Nordeidet molo LA
							3	R	31,6	- 64,2	Til inn på Reinøya ved Gammalgarden
							4	W	64,2	- 80,4	Til 135m S av Galgeneset
							5	G	80,4	- 83,7	Til 990m S av Karlsøy fergekai, over land på Galgeneset
904500 91	Lyngenfjorden Arnøya På Haugnes	70 02.0407 020 32.2192	Oc (2) WRG 8s	7,0	FL/NB 6,5	<div><div></div><div>7,7</div><div>7,3</div><div>10</div></div>	1	R	303,0	- 309,5	Fra innpå Haugsnesgrunnen til klar SV av Haugsnesgrunnen stake
							2	W	309,5	- 319,3	Til 130m NØ av Vorterøy
							3	G	319,3	- 344,1	Til 242m V av Klubben
							4	W	344,1	- 4,2	Til 367m Ø av Lyngskjæret
							5	R	4,2	- 8,7	Til 350m V av Lyngskjæret
							6	W	8,7	- 17,2	Til godt klar V av Lyngskjæret
							7	G	17,2	- 61,6	Til 745m NV av Sørklubben
							8	W	61,6	- 108,0	Til 215m S av Ytre Bergeneset
							9	R	108,0	- 157,4	Til 190m Ø av kaien i Akkarvik
							10	W	157,4	- 163,7	Til V av Kjerkenesodden
							11	G	163,7	- 179,2	Til innpå land ved Storstein/Oddebukta
904600 91	Arnøyhamn Arnøyhamn molo	70 03.1328 020 38.1457	Iso R 2s	7,0	LA / IB	<div><div></div><div>3,6</div><div></div></div>	1	R	0,0	- 360,0	Rundtlysende
904700 91	Lyngenfjorden Vorterøy På Vorterøyskagen	69 59.4715 020 38.2108	Oc WRG 6s	18,2	FL/NB 3,0	<div><div></div><div>7,9</div><div>7,5</div><div>10,3</div></div>	1	G	115,2	- 116,5	Fra kloss NØ av Skagegrunnen til 92m NØ av Skagegrunnen jernstang.
							2	W	116,5	- 128,0	Til 315m SV av Geitvikneset
							3	R	128,0	- 137,8	Til 396m SV av Arnøy lykt
							4	G	137,8	- 180,6	Til 290m Ø av Sommarvollnes
							5	W	180,6	- 182,6	Til V av Draugneset.
							6	R	182,6	- 220,2	Til 194m NV av Kvalvikneset
							7	G	220,2	- 320,0	Til 288m SV av L. Sandnesgrunnen j.stg.
							8	W	320,0	- 320,9	Til lyset forsvinner i hvitt hus.
							9	R	320,9	- 321,2	Til lyset forsvinner i våningshus.
904900 91	Lyngenfjorden Lyngskjeret	69 57.1257 020 30.5807	FI W 5s	8,5	LA/SC 0,0	<div><div></div><div></div><div>2,9</div></div>	1	W	0,0	- 360,0	Rundtlysende.

Fyrnr. Kartnr.	Område Navn Beliggenhet	Posisjon	Karakter	Lys høyde [m]	Beskrivelse Høyde over grunnen [m]	Lysvidde R G W	Sektor - farge - retning - beskrivelse				
905400 94	Maurundet Maursund På Molteneset	69 55.1490 020 52.2956	Iso WRG 6s	6,3	FL/SC 6,0	4,7 4,4 6,6	1	R	46,3	- 56,1	Fra innpå Moldfarnes til 156m NV av Moldfarneset
							2	W	56,1	- 92,3	Til 120m N av Lille Follesøya stang
							3	G	92,3	- 98,6	Til 188m N av Store Follesøya
							4	W	98,6	- 100,6	Til 106m S av Stangenes
							5	R	100,6	- 225,5	Til 178m NØ av Flåteneset
							6	W	225,5	- 233,9	Til 134m NV av Tømmerneset
							7	G	233,9	- 240,0	Til 294M NV av Klokkevullen stang
905500 90	Lyngen Spåkenes Lyngenfjorden	69 45.7416 020 27.5994	Oc WRG 6s	4,7	FL/NB 4,5	7,2 6,8 9,5	1	R	347,9	- 351,8	Fra inn over land sør av lykta (går i mørk over en haug) til 640m V av Djupvik molo
							2	W	351,8	- 185,9	Til 1275m V av Skjærneset og klar Brottet
							3	G	185,9	- 206,7	Til innpå land ved Oterneset.
905600 90	Lyngen Djupvik Molo Djupvik molo	69 44.9707 020 28.9270	Iso G 2s	6,5	LA-IB 4,5	6,7	1	G	0,0	- 360,0	Rundtlysende.
905800 90	Lyngen Olderdalen Kåfjorden	69 36.1741 020 31.8972	Oc WRG 6s	5,5	FL/NB 3,0	2 1,8 3,1	1	G	322,4	- 337,4	Fra innover land til 680m V av Kroken
							2	W	337,4	- 357,1	Til 170 m Ø av Samuelsberg
							3	R	357,1	- 76,3	Til 245 m N av Nordneset
							4	W	76,3	- 108,2	Til 270 m S av Ystebylandet. Klar slaggr.
							5	G	108,2	- 140,6	Til innover land
906000 90	Lyngen Manndalsklubben Kåfjord	69 32.7352 020 35.0979	Oc (2) WRG 8s	5,0	LA/SC 4,5	3,6 3,4 5,3	1	G	132,7	- 145,8	Fra innpå Sandneset til 1100m V av Ystebynes og klar oppdrettsanlegget
							2	W	145,8	- 151,4	Til 216 m SV av Ystebynes
							3	R	151,4	- 174,9	Til 570 m V av Kroken og klar av staken
							4	G	174,9	- 225,5	Til innpå Storsteinnes
							5	W	225,5	- 263,0	Til innpå land NV av Bjerkeli
							6	R	263,0	- 303,5	Til 195 m SV av Langnes og akkurat klar SV av Langnesgrunnen
							7	W	303,5	- 316,1	Til akkurat klar NØ av landet S av Manndalsklubben
							8	G	316,1	- 317,5	Til innpå land S av lykta
906200 90	Lyngen Pertenga Kåfjord	69 30.8325 020 47.1059	Oc WRG 6s	6,5	FL/NB 6,0	7,2 6,8 9,5	1	R	332,1	- 336,9	Fra innpå land til klar SV av landet ved Bakke
							2	W	336,9	- 346,7	Til midt i Kåfjordbotn
							3	G	346,7	- 95,2	Til 134 m N av Håkjerringberget
							4	W	95,2	- 102,3	Til 149 m S av Langneset og klar S av Langnesgrunnen.
							5	R	102,3	- 107,8	Til 182 m S av Langneslandet Langnesbukta
							6	G	107,8	- 132,7	Til innpå Oksnes
906400 90	Lyngen Kvitbergskjæret Kvitbergskjæret	69 35.0297 020 18.3060	FI G 3s	5,8	Lanterne på stang 2,5	2,1	1	G	0,0	- 360,0	Rundtlysende.

Fyrnr. Kartnr.	Område Navn Beliggenhet	Posisjon	Karakter	Lys høyde [m]	Beskrivelse Høyde over grunnen [m]	Lysvidde R G W	Sektor - farge - retning - beskrivelse				
906600 90	Lyngen Ytre Nortasholmen Ved Lyngseidet	69 33.8512 020 18.2705	FI WRG 5s	8,2	FL/SC	2.5	1	R	85,0	- 85,6	Fra innpå Karnes til 164m S av Marieholmen
					7,0	2.5	2	W	85,6	- 87,5	Til 82 m S av Marieholmen
						3.3	3	G	87,5	- 100,3	Til 106 m N av Figenschougrunnen stang
							4	W	100,3	- 117,4	Til 295 m S av neset ved Stigen
							5	R	117,4	- 197,5	Til 160 m Ø av Kristneset
							6	W	197,5	- 233,9	Til 148 m NV av Nordnesodden
							7	G	233,9	- 258,6	Til innpå Jettan
							8	W	258,6	- 11,7	Til 310 m Ø av Ytre Forrahamn
							9	R	11,7	- 35,8	Til innpå Karnesodden
906800 90	Lyngen Kvalvikneset	69 29.6854 020 15.1693	FI W 3s	5,7	Lanterne på stang		1	W	0,0	- 360,0	Rundtlysende.
					0,0	2.8					
907000 90	Lyngen Lyngsdaløra Lyngenfjorden	69 26.4780 020 09.8440	Oc WRG 6s	2,5	FL/NB	2	1	G	216,5	- 230,5	Fra innpå Nessegrunnen til 180m SØ av Masterneset
					3,0	1.8	2	W	230,5	- 353,4	Til 125m Ø av Kvitebergskjæret stg.
						3,1	3	R	353,4	- 359,2	Til innpå Solbergodden
907200 90	Lyngen Salmenes Storfjorden	69 20.0525 020 01.4502	Oc WRG 6s	6,8	FL/NB	7.9	1	G	25,0	- 30,2	Fra innpå Lillebukta til 168m V av Slettneset
					6,0	7.5	2	W	30,2	- 40,5	Til 216 m Ø av Kvalnes
						10.3	3	R	40,5	- 92,4	Til klar S av Tørrgrunnen
							4	G	92,4	- 108,6	Til klar N av Tørrgrunnen
							5	R	108,6	- 197,4	Til 214 m Ø av Steindalsnes
							6	G	197,4	- 214,3	Til 202 m Ø av Rastebynes
							7	W	214,3	- 216,6	Til 112 m V av Masterboen stg.
							8	R	216,6	- 222,2	Til innpå Elsnesbukta
907400 91	Lyngen Rotsundet Rotsundet	69 46.8290 020 36.0074	Oc WRG 6s	6,5	FL/NB	3.8	1	G	70,3	- 92,7	Fra innpå Spåkenesodden til 855m N av Store Skogholmen.
					3,0	3.5	2	W	92,7	- 103,2	Til 415m SV av Hamneset.
						5.5	3	R	103,2	- 230,9	Til 500m SØ av Indre Klokkestein
							4	W	230,9	- 233,6	Til 870m NV av Bourneset.
							5	G	233,6	- 237,7	Til kloss i land ved Sletta
908000 91	Kågsundet Kågsundet Arnøya SØ	70 03.1076 020 47.5113	Oc WRG 6s	10,0	FL/NB	7.9	1	R	238,3	- 244,8	Fra innpå Laukøya til klar S av slaggrunnen ved Grunneset og 570m N av Skjervøyskjæret
					5,2	7.5	2	G	244,8	- 253,5	Til 525m S av Skjervøyskjæret
						10.3	3	W	253,5	- 259,2	Til 250m N av Engnesodden
							4	R	259,2	- 312,1	Til 105m NØ av molo ved Storstein.
							5	G	312,1	- 48,8	Til klar NV av Lyngskjæret og 610m NV av Skagegrunnen stg.
							6	W	48,8	- 68,6	Til klar SØ av Haugnesgrunnen
							7	R	68,6	- 71,1	Til innover Arnøya
908200 93	Kvænangen Skjervøyskjæret NØ på Skjervøyskjæret	70 04.5574 020 58.9289	FI W 10s	21,5	Lanterne på stang		1	W	0,0	- 360,0	Rundtlysende.
					6,0	6.8					

Fyrnr. Kartnr.	Område Navn Beliggenhet	Posisjon	Karakter	Lys høyde [m]	Beskrivelse Høyde over grunnen [m]	Lysvidde R G W	Sektor - farge - retning - beskrivelse				
908400	Kvænanngen	70 03.6963	Oc (2) WRG 8s	15,2	FL/NB	7,7	1	G	81,5	- 90,7	Fra innpå Engnesodden pynten av Morte vågneset
93	Skjervøya	020 59.7349			3,0	7,3	2	W	90,7	- 144,7	Til 320 m SV av Skjervøyskjeret
	Skjervøyas N pynt					10	3	R	144,7	- 169,4	Til 175 m Ø av Skjervøyskjeret
							4	W	169,4	- 215,8	Til klar NV av Sørbåen.
							5	G	215,8	- 231,0	Til klar SØ av Nordbåen.
							6	W	231,0	- 263,5	Til 230 m N av Bortefallet stg.
							7	R	263,5	- 273,1	Til 465 m S av Øverfallet stg.
							8	G	273,1	- 296,9	Til 420 m SV av Haukøyneset
							9	W	296,9	- 320,1	Til 190 m NØ av Hakstein
							10	R	320,1	- 339,6	Til innpå land ved Prestberget
908900	Kvænanngen	70 01.8757	Iso R 2s	12,5	Lanterne på stang		1	R	0,0	- 360,0	Rundtlysende
93	Stussnes molo	020 59.5059			4,7						
	Skjervøy havn										
909000	Kvænanngen	70 01.9994	Iso G 2s	12,1	Lanterne på stang		1	G	0,0	- 360,0	Rundtlysende.
93	Fiskeneset	020 59.5983			6,5	0,3					
	Skjervøy hamn										
909100	Kvænanngen	70 01.8327		5,5	LA/NE	0,4	1	R	0,0	- 360,0	Rundtlysende
93	Skjervøy molo	020 58.6254			4,3						
909200	Storstein Fergeleie	70 01.9348	Iso G 4s		LA/IB		1	G	0,0	- 360,0	Rundtlysende
93	Storstein E	020 51.0048				1,5					
	Storstein Fergeleie										
909300	Storstein Fergeleie	70 01.8907	Iso R 4s		LA/IB	1,2	1	R	0,0	- 360,0	Rundtlysende
93	Storstein W	020 50.8624									
	Storstein Fergeleie										
909500	Nordreisa	69 59.9510		8,6	Lyktehus	6,8	1	R	155,0	- 170,1	Fra innpå Småskjærentil til 360m Ø av Småskjeret
94	Taskebyneset	021 04.0687			3,0	6,8	2	W	170,1	- 179,4	Til 145 m V av Store Haksteinen
	Kågens Ø pynt					8,3	3	G	179,4	- 209,9	Til 200m SØ av Store Haksteinen
							4	W	209,9	- 214,8	Til 380m SØ av Store Haksteinen
							5	R	214,8	- 246,6	Til 260m S av Haukøynes
							6	W	246,6	- 249,3	Til 270m N av Haukøy lykt
							7	G	249,3	- 329,7	Til 405m V av Oksfjordklubben
							8	W	329,7	- 351,2	Til 200m Ø av Maurneset
							9	R	351,2	- 353,2	Til innpå Maurneset. (Lyset går i mørk i en hytte SV av lykta)
9095AP	Skjervøy	70 00.3548	Fast R lys	9,9				R	0,0	- 360,0	
94	Skjervøybrua, N	020 54.3134			9,9						
	Skattøysundet										
9095BP	Skjervøy	70 00.3521	Fast R lys	9,9				R	0,0	- 360,0	
94	Skjervøybrua, S	020 54.3185			9,9						
	Skattøysundet										

Fyrnr. Kartnr.	Område Navn Beliggenhet	Posisjon	Karakter	Lys høyde [m]	Beskrivelse Høyde over grunnen [m]	Lysvidde R G W	Sektor - farge - retning - beskrivelse				
910000	Nordreisa	69 52.4133	Iso WRG 6s	6,7	FL/SC	4,7	1	R	7,4	- 21,2	Fra innpå Oksebukt til 212m V av Geitholmen
94	Stornes	021 02.0262			3,0	4,4	2	W	21,2	- 37,7	Til 156m SØ av Svartneset
	Reisafjordens Ø side					6,6	3	G	37,7	- 69,4	Til 250m NV av Latterneset
							4	W	69,4	- 75,0	Til 530m SØ av Seljeholmen
							5	R	75,0	- 192,3	Til 120m Ø av Maurneset
							6	W	192,3	- 204,0	Til 905m V av Meilandsøra og klar V av Småseigrunnen stake
							7	G	204,0	- 215,2	Til 755m V av Oksfjordklubben
							8	R	215,2	- 240,2	Til inn på Stornesodden
910100	Nordreisa	69 47.6561	Iso G 2s	5,1	Lanterne på stang		1	G	0,0	- 360,0	Rundtlysende.
94	Sørkjosen molo	020 56.3949				0,9					
	På molohode										
910200	Kvæningen	70 01.4652	FI WRG 5s	8,0	FL/SC	4,4	1	R	53,9	- 64,8	Fra 430m N av Meilandsøra til 870m N av Meilandsøra.
94	Lille Haukøy	021 17.2083			3,2	4,1	2	W	64,8	- 85,0	Til 380m S av Haukøyneset.
	Lille Haukøy N pynt					6,2	3	G	85,0	- 178,3	Til 252m Ø av Klubben.
							4	W	178,3	- 258,6	Til 935m N av Ytre Øyrneset
							5	R	258,6	- 269,8	Til 365m N av Sauvikneset.
910300	Kvæningen	70 01.5890	FI R 3s		Lanterne på stang		1	R	0,0	- 360,0	Rundtlysende
94	Skagskjæret varde	021 32.1852									
	Vest om Spildra										
910400	Kvæningen	70 01.0805	FI WRG 5s	13,7	FL/SC	4,7	1	G	304,6	- 310,0	Fra Innover land ved Skagklubben til 104m SV av Systerflu
94	Skagklubben	021 32.9082			3,8	4,4					stang
	Spildra NV spiss					6,6	2	W	310,0	- 352,1	Til 164m NØ av Humpen.
							3	R	352,1	- 3,2	Til 215m Ø av Valenhamn lanterne.
							4	G	3,2	- 102,4	Til 1055m N av Indre Øyrneset.
							5	W	102,4	- 145,6	Til 160m V av Skagskjerert varde
							6	R	145,6	- 196,6	Til innpå Furuneset
910500	Kvæningen	69 59.6902	Iso R 2s	7,0	Lanterne på stang	2,2	1	R	0,0	- 360,0	Rundtlysende.
94	Dunvik molo	021 40.7790									
	På molohodet										
910600	Kvæningen	69 59.4838	Iso WRG 6s	23,3	FL/SC	3,8	1	G	252,3	- 255,9	Fra innpå Vassneset til 305m S av Vassnesgrunnen stang
94	Spildra	021 41.1057			3,3	3,5	2	W	255,9	- 268,2	Til 1715m N av Sukkeret.
	Sydspissen av Spildra					5,4	3	R	268,2	- 324,0	Til 240m V av Skarvskjeret.
							4	W	324,0	- 327,0	Til 640m SV av Skarveskjæret.
							5	G	327,0	- 336,4	Til 330m V av Askebukt.
							6	W	336,4	- 342,8	Til 180m Ø av Sandøyra.
							7	R	342,8	- 19,0	Til 140m V av Skorpøyra.
							8	G	19,0	- 61,5	Til 120m S av Valenhamn LA.
							9	R	61,5	- 110,8	Til 1120m N av Ytre Øyrneset.
							10	W	110,8	- 114,4	Til 134m SV av Systerflu jst.
							11	G	114,4	- 121,0	Til innpå land i Systervika
910700	Kvæningen	69 59.5992	FI G 3s	7,8	Lanterne på stang		1	G	0,0	- 360,0	Rundtlysende
94	Spildra havn	021 40.6832				2,1					
	Inne i havna										

Fyrnr. Kartnr.	Område Navn Beliggenhet	Posisjon	Karakter	Lys høyde [m]	Beskrivelse Høyde over grunnen [m]	Lysvidde R G W	Sektor - farge - retning - beskrivelse				
910800 94	Kvæningen Valanhamn Syd om Langstrandholmen	69 57.8662 021 32.0512	FI W 5s	4,8	Lanterne på stang		1	W	0,0	- 360,0	Rundtlysende.
					4,8	4,8					
910900 94	Kvæningen Jernskjeret Sydøst for Spildra	69 59.3314 021 43.9016	FI W 3s	8,5	Lanterne på stativ		1	W	0,0	- 360,0	Rundtlysende
					10,4	3,6					
911000 94	Kvæningen Storengneset Litle Altafjorden	70 00.7920 022 00.4646	Iso WRG 6s	11,5	FL/SC	3,8	1	G	333,2	- 352,2	Fra innpå land ved Storslett, til 90m V av Gråneset.
					9,0	3,5					
						5,4					Til 146m Ø av Stajord.
											Til 134m NV av Klubben
											Til 175m S av Vassnesgrunnen stang
911200 94	Kvæningen Røholmen Ø av Skorpa	69 56.4347 021 50.9622	Oc (2) WRG 8s	9,7	FL/SC	3,6	1	G	345,2	- 349,8	Fra 235 m V av Moldvik til 156m V av Moldvikøra stang
					3,2	3,4					
						5,3					Til 110 m Ø av Brentberget.
											Til 165 m N av Nøklan.
											Til 155 m S av Skagskjeret.
											Til 152 m Ø av Sukkeret.
											Til 106 m V av Klubben.
911400 94	Kvæningen Kvæningstraumen På neset, straumens V side	69 50.5518 021 52.8262	Oc WRG 6s	4,5	FL/NB	4,3	1	R	109,3	- 134,1	Fra innpå Bukta v/ Laksberget til 190m NØ av Rakkeneset
					6,0	4					
						6,1					Til 190m V av Askebukt
											Til 150m Ø av Brennberget
											Til 140m V av Rødberget
											Til 330m V av Nordnes
											Til 215m V av odde SØ av Straumen
911500 94	Kvæningen Sørstraumen Straumens ø.side	69 50.5703 021 53.1786	FI R 3s	5,3	Lanterne på stang	2,4	1	R	0,0	- 360,0	Rundtlysende.
911800 95	Kvæningen Jøkelfjord På Slettneset	70 03.6619 021 51.7047	Oc WRG 6s	9,8	FL/NB	8,1	1	R	47,3	- 63,4	827m NV av Jøkelfjordklubben.
					10,2	7,7					
						10,5					Til 143m SØ av Nevernes.
											Til klar NØ av slaggrunnen langs SV siden av fjorden og 316m SV av Tverfjordskjær stang
											Til 73m SV av Tverrfjordskjær stang
											Til 93m SØ av Sotnes.
											Til 122m NV av Vika.
912000 95	Kvæningen Spitnes På Spitnes	70 05.7240 021 28.2564	FI W 5s	10,1	Lanterne på stang		1	W	0,0	- 360,0	Rundtlysende.
						4,3					

Fyrnr. Kartnr.	Område Navn Beliggenhet	Posisjon	Karakter	Lys høyde [m]	Beskrivelse Høyde over grunnen [m]	Lysvidde R G W	Sektor - farge - retning - beskrivelse				
912400 93	Lauksundet Søre Lauksund Arnøy Ø side	70 06.2692 020 44.9957	Oc (2) WRG 8s	6,5	FL/NB	4.1	1	G	194,5	- 198,0	Fra innpå molo Solstrand til 495m Ø av N Lauksundet lykt
					6,0	3.8	2	W	198,0	- 204,3	Til 375m V av Korsneset
						5.9	3	R	204,3	- 229,7	Til S av Hamnes
							4	W	229,7	- 301,6	Til S av Kjellvågodden
							5	G	301,6	- 326,7	Til 160m SV av Elvenes
							6	W	326,7	- 334,6	Til 190m NØ av landet S av Grønslett
							7	R	334,6	- 345,1	Til innpå land ved Grønslett
912500 93	Lauksundet Nordre Lauksund Arnøya Ø, Nymoen	70 09.1888 020 46.9634	Oc WRG 6s	6,7	FL/NB	8.1	1	G	193,8	- 197,9	Fra innpå land ved Uran til 255m Ø av Skarvsteinen
					7,0	7.7	2	W	197,9	- 252,0	Til 345m N av Hellnesodden
						10.5	3	R	252,0	- 8,5	Til 140m V av Hamnes
							4	W	8,5	- 10,6	Til 210m Ø av S Lauksund lykt
							5	G	10,6	- 16,9	Til innpå land ved Kildal
912600 93	Lauksundet Lauksund, S molo Arnøya	70 07.1299 020 45.4419	Iso R 2s	5,6	Lanterne / IB på stang	3.6	1	R	0,0	- 360,0	Rundtlysende rød
					0,0						
912601 93	Arnøya Lauksund , N molo	70 07.1550 020 45.4958	Iso G 2s	6,3	Lanterne m/indirekte bel*		1	G	0,0	- 360,0	Lyser rundt
					0,0	3.3					
913000 93	LoppHAVet Hylla Arnøy N side	70 14.2014 020 42.1593	FI WRG 5s	20,5	FL/SC	4.4	1	G	80,7	- 86,5	Fra innpå Makeiltangen til 270m N av Makeiltangen
					6,5	4.1	2	W	86,5	- 210,1	Til 340m V av stang på Arnøybåen
						6.2	3	R	210,1	- 220,5	Til 340m Ø av stang på Arnøybåen
							4	W	220,5	- 277,8	Til 230m N av Klubben
							5	G	277,8	- 280,2	Til innpå land Ø av lykt.
913200 95	Vågen Seglvika molo Kvenangen	70 12.4298 021 12.6997	Iso G 4s	5,5	Lanterne på stang		1	G	0,0	- 360,0	Rundtlysende.
					0,0	1.1					
913400 95	LoppHAVet Brynnilen Øyas nv kant	70 13.7030 021 10.9218	FI (2) WRG 10s	44,0	FL/SC	5.7	1	G	21,1	- 25,4	Fra mørk i Brynnilen og 1480 m V av Sørbåen til 355m V av Skjervøyskj. LA
					4,5	5.3	2	W	25,4	- 184,0	Til 450m V av Fløtskjæret stang og klar 17m Stabben
						7.7	3	R	184,0	- 199,5	Til 300m Ø av Svartskjæret
							4	W	199,5	- 229,7	Til 215m NV av Auraren
							5	G	229,7	- 231,9	Til innpå fjellet på Auraren
913600 95	LoppHAVet Andsnes På Sørrodden	70 14.3877 021 14.0710	Iso WRG 6s	17,9	FL/SC	3.3	1	G	65,5	- 69,6	Fra 160 m N av Brynhilen til 355 m N av Brynhilen
					3,0	3	2	W	69,6	- 139,2	Til 300 m SV av Fløtskjæret j.stg.
						4.8	3	R	139,2	- 169,0	Til 270 m Ø av Svartskjæret
							4	W	169,0	- 225,2	Til 114 m NV av Auraren
							5	G	225,2	- 244,2	Til innpå Nordodden
913800 95	LoppHAVet Loppekalven Øyas sø pynt	70 18.1230 021 23.3760	FI WRG 5s	10,6	FL/SC	6.9	1	R	214,7	- 219,6	Fra innpå hamna på Loppa til 465 m SØ av Loppa kirke
					3,0	6.5	2	W	219,6	- 237,9	Til 675 m NV av Mareholmen lykt
						9.1	3	G	237,9	- 257,2	Til avst.535 m N av Meurtarodden.
							4	W	257,2	- 52,5	Til 350 m SØ av Fløtskjæret stang.
							5	R	52,5	- 55,5	Til 230 m S av Skolten











Fyrnr. Kartnr.	Område Navn Beliggenhet	Posisjon	Karakter	Lys høyde [m]	Beskrivelse Høyde over grunnen [m]	Lysvidde R G W	Sektor - farge - retning - beskrivelse				
913900 95	Lopp havet Loppa Mevær	70 20.7030 021 27.1287	Iso R 2s	9,4	Lanterne på stang	2,2 R G W	1	R	0,0	- 360,0	Rundtlysende.
914000 95	Lopp havet Marholmen På holmens n pynt. s Bergsfjord	70 20.1583 021 35.0316	FI (2) WRG 10s	13,5	FL/SC 3,0	4,3 4 6,1	1	R	43,2	- 56,2	Fra innpå Skatneset til 310 m NV av Kvitbergodden
							2	W	56,2	- 85,6	Til 245 m S av Loppa kirke
							3	G	85,6	- 139,3	Til 310 m Ø av Skagsodden
							4	W	139,3	- 212,9	Til 355 m V av Sildmylingen lanterne
							5	R	212,9	- 333,9	Til 134 m V av stang ved Sildsporden
							6	W	333,9	- 350,4	Til 190 m Ø av Ytre Fallet stang
							7	G	350,4	- 359,0	Til innpå land N av Kvalbeinlandet
914200 95	Lopp havet Sildmylingen Silda n pynt	70 23.5412 021 42.1834	FI W 5s	40,8	Lanterne på underbygning	6,9	1	W	0,0	- 360,0	Rundtlysende.
914400 95	Lopp havet Bergsfjord På Lyktholmen	70 15.3076 021 45.8809	Iso WRG 6s	5,8	FL/SC 3,0	3,8 3,5 5,4	1	R	99,8	- 105,6	Fra 70 m S av Sildsporden lantrne til 155m N av V Klæbuskjær
							2	W	105,6	- 197,4	Til 110 m V av Fluskjær varde
							3	G	197,4	- 224,9	Til 240 m SØ av Fluskjær stang
							4	W	224,9	- 312,2	Til 30 m N av N-re stang i havna
							5	R	312,2	- 317,0	Til mellom de 2 stenger i havna
914600 95	Lopp havet Sildsporden Bergsfjord	70 15.5814 021 42.0085	FI W 5s	20,3	Lanterne på stang	5,3	1	W	0,0	- 360,0	Rundtlysende.
914800 95	Lopp havet Pannarodden Bergsfjord	70 14.0648 021 43.2263	Oc (2) WRG 8s	14,3	4-FL/SC	4,1 3,8 5,8	1	G	128,7	- 140,8	Fra innpå land Indre Bjørnvika til 516 m NØ av Svartbergneset
							2	W	140,8	- 148,0	Til 95m V av Teistodden
							3	R	148,0	- 197,4	Til 91 m Ø av Røysnes
							4	W	197,4	- 210,5	Til 76 m V av liten holme V av Klubben
							5	G	210,5	- 295,2	Til 105m SV av Urdneset
							6	W	295,2	- 308,9	Til 119 m NØ av Skjånesgrunnen j.stg.
							7	R	308,9	- 338,1	Til innpå land ved Steinneset
914900 95	Lopp havet Sandland, N molo Bergsfjord	70 15.9787 021 36.5273	Fast G lys	8,2	Lanterne på stang	1,6	1	G	0,0	- 360,0	Rundtlysende.
915000 95	Lopp havet Sandland, S molo Bergsfjord	70 15.9428 021 36.4454	Iso R 2s	7,5	Lanterne på stang	1,74	1	R	0,0	- 360,0	Rundtlysende.
915200 95	Lopp havet Gammelværneset Ulsfjord	70 19.4520 022 00.4423	FI (2) WRG 10s	13,8	FL/SC 8,5	3,8 3,5 5,4	1	R	119,8	- 130,8	Fra S av Lørsnesbåen til 118m N av pynten V av Gammelværneset
							2	W	130,8	- 247,2	Til 1990m N av Nuvodden
							3	R	247,2	- 259,3	Til 1590m N av Nuvodden
							4	W	259,3	- 282,7	Til 550m N av Nuvodden
							5	G	282,7	- 318,7	Til rett på Nuvnes
							6	R	318,7	- 354,2	Til innpå Fjellfinneset









Fyrnr. Kartnr.	Område Navn Beliggenhet	Posisjon	Karakter	Lys høyde [m]	Beskrivelse Høyde over grunnen [m]	Lysvidde R G W	Sektor - farge - retning - beskrivelse				
915300 95	LoppHAVet Fjellfinneset, nedre Ulsfjord	70 17.8050 022 00.6529	Q W	6,2	Lanterne på stang	<div><div></div><div></div><div>5,5</div></div>	1	W	0,0	- 360,0	Rundtlysende.
							Overrett med: 915400 Retning: 202,1 Beskrivelse:				
915400 95	LoppHAVet Fjellfinneset, øvre Ulsfjord	70 17.7167 022 00.5469	Iso W 4s	12,5	Lanterne på stang	<div><div></div><div></div><div>7,3</div></div>	1	W	0,0	- 360,0	Rundtlysende.
							Overrett med: 915300 Retning: 202,1 Beskrivelse:				
915800 95	LoppHAVet Nuvsvåg Nuvsfjord ø side	70 16.5769 022 06.6067	Oc WRG 6s	16,3	FL/NB 3,0	<div><div>2</div><div>1,8</div><div>3,1</div></div>	1	R	6,7	- 9,3	Fra kloss i til 110m V av Hansanes
							2	W	9,3	- 11,3	Til 100m Ø av Myrneset
							3	G	11,3	- 173,5	Til 285m Ø av Ytre Molvikneset
							4	W	173,5	- 202,1	Til 575m V av Samuelnes
							5	R	202,1	- 250,0	Til innpå Samuelnes
916000 97	Øksfjorden Øksfjordklubben På Klubbneset	70 16.8229 022 17.5445	FI WR 3s	27,5	Lanterne på stang 4,0	<div><div>5</div><div></div><div>6,3</div></div>	1	W	115,2	- 185,8	Fra innpå land V av lanteren til klar V av Kvalbåen 975m av Skarvskjæret
							2	R	185,8	- 246,6	Til innpå Heallu
							3	W	246,6	- 329,5	Til innpå land SØ av lanteren
916200 96	Øksfjord Øksfjord På Ystneset	70 15.5279 022 21.0080	Oc WRG 6s	11,4	FL/NB 8,3	<div><div>2</div><div>1,8</div><div>3,1</div></div>	1	R	5,7	- 14,8	Fra innpå Saltnes til 395 m Ø av Arneset
							2	W	14,8	- 16,3	Til 66 m Ø av Arneset
							3	G	16,3	- 142,4	Til 181 m NØ av Klubbkjæret stang
							4	W	142,4	- 170,4	Til 905 m V av Skarvskjæret
							5	R	170,4	- 248,1	Til kloss S av Småskjæran stang
916400 96	Øksfjord Øksfjord molo På molohodet	70 14.5139 022 20.5697	Iso R 2s	7,7	Lanterne på stang 3,8	<div><div>4,4</div><div></div><div></div></div>	1	R	0,0	- 360,0	Rundtlysende.
916600 96	Øksfjord Tverrfjord, nedre	70 13.2563 022 14.0619	Fast R lys		Lanterne på stang	<div><div>5,1</div><div></div><div></div></div>	1	R	0,0	- 360,0	Rundtlysende.
							Overrett med: 916700 Retning: 246,0 Beskrivelse: Leder inn den mudrede rennen				
916700 96	Øksfjord Tverrfjord, øvre	70 13.2454 022 13.9901	Fast R lys		Lanterne på stang	<div><div>5,1</div><div></div><div></div></div>	1	R	0,0	- 360,0	Rundtlysende.
							Overrett med: 916600 Retning: 246,0 Beskrivelse: Leder inn den mudrede rennen				
917000 96	Øksfjord Bardineset Fjordens Ø-side	70 09.7099 022 17.4879	FI W 5s	10,0	Lanterne på stang 6,5	<div><div></div><div></div><div>5,4</div></div>	1	W	0,0	- 360,0	Rundtlysende.

Fyrnr. Kartnr.	Område Navn Beliggenhet	Posisjon	Karakter	Lys høyde [m]	Beskrivelse Høyde over grunnen [m]	Lysvidde R G W	Sektor - farge - retning - beskrivelse									
917200 96	Øksfjord Skognes Botnen av fjorden	70 08.3925 022 24.2790	FI W 5s	4,7	Lanterne på stang	<div><div></div><div></div><div></div></div>	1	W	0,0	- 360,0	Rundtlysende.					
					2,3	<div><div></div><div></div><div></div></div>										
917500 97	Sørøysundet Sørfjorden, nedre Stjernøy. Fjordens ø side	70 20.7756 022 28.3584	Q W	10,5	Lanterne på stang	<div><div></div><div></div><div></div></div>		W	0,0	- 360,0						
					3,0	<div><div></div><div></div><div></div></div>										
												Overrett med: 917600 Retning: 134,4 Beskrivelse: Overrettlinien leder inn Sørfjorden				
917600 97	Sørøysundet Sørfjorden, øvre Stjernøy	70 20.7466 022 28.4465	Iso W 4s	33,5	Lanterne på stang	<div><div></div><div></div><div></div></div>	1	W	0,0	- 360,0	Rundtlysende.					
					3,5	<div><div></div><div></div><div></div></div>										
												Overrett med: 917500 Retning: 134,4 Beskrivelse: Overrettlinjen leder inn Sørfjorden				
918000 101	Sørøysundet Tarhalsen Sørøy nø side	70 52.1546 023 18.8835	FI WRG 10s	90,0	FL/SC	<div><div></div><div></div><div></div></div>	1	R	30,1	- 60,3	Fra 395m Ø. av Gamvikskjæret til 235m N.av nordl. Saksnæringskja					
					6,5	<div><div></div><div></div><div></div></div>						2	W	60,3	- 63,9	Til 285m S. av Store Kammøy lykt
												3	G	63,9	- 85,9	Til 205m N. av lille Kammøy og klar Rundskjær
												4	R	85,9	- 96,1	Til 1170m N. av Bondøy
												5	W	96,1	- 184,0	Til godt klar av Ytre Tuboen
												6	R	184,0	- 201,2	Til øst av 1m. Tarhalsfallet
												7	W	201,2	- 244,8	Til 250m N. av stein nord av Skipsholmen
												8	G	244,8	- 252,0	Til 405m S. av østlige nes på Skipsholmen
												9	W	252,0	- 260,8	Til 1265m N. av Refsholmen og klar 17m Yttergrunnen
												10	R	260,8	- 272,2	Til 910m S. av Refsholmen og klar 7m Litlegrunnen
												11	W	272,2	- 274,9	Til 1745m S. av Refsholmen
												12	G	274,9	- 275,8	Til 1965 m S. av Refsholmen
					918200 101	Kamøysundet Store Kamøy Kamøy SØ						70 49.9643 023 04.1030	FI (2) WRG 5s	25,5	FL/SC	<div><div></div><div></div><div></div></div>
	<div><div></div><div></div><div></div></div>	2	R	229,0			- 235,1	Til klar SØ av Tarhalsfallet.								
		3	W	235,1			- 242,4	Til 395m NV av Tarhalsen.								
		4	G	242,4			- 254,8	Til 317m N av N-ligste Gamvikskjæret.								
		5	R	254,8			- 265,7	Til 310m S av S-ligste Gamvikskjæret.								
		6	W	265,7			- 267,6	Til 221m N av Finnfjordskjæret.								
		7	G	267,6			- 25,5	Til 160m V av Skarvnæringen og Ø av 3m gr. v/Kobbhaugskjæra.								
		8	R	25,5			- 36,6	Til klar NV av Mortenandersskallen og 540m NV av Kobbhaugskjæra								
		9	W	36,6			- 40,2	Til klar SØ av Reppagrunnen.								
		10	G	40,2			- 58,3	Til 330m N av Kjerringa.								
		11	W	58,3			- 69,8	Til inn på land V av lykten.								

Fyrnr. Kartnr.	Område Navn Beliggenhet	Posisjon	Karakter	Lys høyde [m]	Beskrivelse Høyde over grunnen [m]	Lysvidde R G W	Sektor - farge - retning - beskrivelse				
918500 101	Sørøy vest- og nordside Skarvfjord På Skarvholmen	70 45.6710 023 05.3027	FI WRG 5s	41,3	FL/SC	4.3	1	R	236,9	- 247,5	Fra innpå land til 40m N av Lilleholmen.
					3,0	4	2	G	247,5	- 257,4	Til 80m S av Lilleholmen.
						6.1	3	R	257,4	- 261,1	Til 40m N av neset på hamnas S-side
							4	G	261,1	- 29,0	Til 170m NV av Klubbenesgrunnen stang
							5	W	29,0	- 41,6	Til 235m SØ av Salomonneset.
							6	R	41,6	- 60,5	Til klar NV av Svegrunnen.
							7	W	60,5	- 63,0	Til 75m SØ av skjæret S av Lille Sandøy.
							8	G	63,0	- 101,4	Til 180m N av Sandøy.
							9	W	101,4	- 121,3	Til klar SV av Mortgrunnen.
							10	R	121,3	- 134,9	Til klar NØ av 5,8m grunnen og 240m NØ av Kobbhaugskjærene.
							11	W	134,9	- 135,8	Til 109m SV av Skarvskjæret.
							12	G	135,8	- 146,8	Til inn på land Skarvnæringen.
918700 100	Sørøy vest- og nordside Skarvskjæret I botn av Sandøyfjord	70 40.4613 022 58.2301	Iso WRG 6s	4,8	FL/SC	1.6	1	R	149,3	- 155,8	Fra 250m NØ av Falkeneset til 510m NØ av Salomonneset.
					6,0	1.5	2	W	155,8	- 169,6	Til kloss Ø av Jernesholmen.
						2.6	3	G	169,6	- 177,5	Til 356m V av Fuglenesgrunnen jst.
							4	R	177,5	- 180,9	Til 382m Ø av Fuglenesgrunnen jst.
							5	W	180,9	- 186,6	Til 140m V av Klubbenesgrunnen jst.
							6	G	186,6	- 263,3	Til midt i Sandvika.
							7	W	263,3	- 34,7	Til 252m SØ a av Storelvholmen
							8	R	34,7	- 48,7	Til inn mot Storelvholmen.
918900 100	Sørøy vest- og nordside Flatøy Galtefjorden	70 43.0519 022 41.0370	Oc (2) WRG 8s	22,5	FL/SC	4.7	1	R	322,1	- 343,2	Fra 200m SV av Makkviknæringen til 470m V av Skarvskjæret.
					7,0	4.4	2	W	343,2	- 8,6	Til 375m Ø av Veidnesflua stang
						6.6	3	G	8,6	- 96,8	Til 295m N av skjer Ø av Skarvnæringen.
							4	W	96,8	- 147,2	Til 258m V av Lyngøy og 1280m V av Presten.
							5	R	147,2	- 170,5	Til 280m V av Presten.
919500 100	Sørøy vest- og nordside Fuglen	70 40.1836 021 58.7997	FI W 5s	33,0	Lanterne på stang		1	W	0,0	- 360,0	Rundtlysende.
					7						
919700 100	Sørøy vest- og nordside Kåja Ved Sørvær	70 37.8032 021 56.8528	Iso WRG 6s	45,6	FL/SC	3.8	1	R	233,6	- 244,9	Fra innpå land på Skjolden til midt i vågen.
					3,0	3.5	2	W	244,9	- 308,5	Til 114m SV av Skarveskjæret.
						5.4	3	G	308,5	- 351,5	Til 419m V av Skjåholmskjæret.
							4	W	351,5	- 20,5	Til 142m Ø av Ytter-Barden.
							5	R	20,5	- 86,8	Til klar N av Breidgrunnen.
							6	W	86,8	- 114,5	Til 290m SV av Kvitholmskjæret.
							7	G	114,5	- 117,9	Til 210m SV av Kvitholmskjæret.
919800 100	Sørøy vest- og nordside Sørvær molo	70 37.7145 021 57.8701	Iso R 2s	8,2	Lanterne på stang	2.2	1	R	0,0	- 360,0	Rundtlysende.

Fyrnr. Kartnr.	Område Navn Beliggenhet	Posisjon	Karakter	Lys høyde [m]	Beskrivelse Høyde over grunnen [m]	Lysvidde R G W	Sektor - farge - retning - beskrivelse				
919900 100	Sørøy vest- og nordside Sørvær, øvre I botn av havna	70 38.0960 021 58.6391	Oc (2) WRG 8s	14,0	FL/NB 3,5	7.4	1	W	8,6	- 36,5	Fra 645m V av Skjåholmen til 363mØ av Barden varde
						7	2	G	36,5	- 58,3	Til midt mellom Værholmen og j.stg. Ø av Koia
						9.5	3	R	58,3	- 82,6	Til 74m N av Kåja
							4	W	82,6	- 88,1	20m S av Gåsholmen
							5	G	88,1	- 97,7	Til i S-kant av Kvitholmen
							6	W	318,9	- 335,4	Fra - til innpå hamna (dårlig lys)
						Overrett med: 920000 Retning: 30,2 Beskrivelse: Leder mellom moloen og Sørværholmene					
920000 100	Sørøy vest- og nordside Sørvær, nedre På Trollholmskjæret	70 37.8667 021 58.2373	Oc (3) WRG 10s	5,5	FL/NB 6,0	6.3	1	G	359,7	- 3,0	Fra 180m ti 390m V av Skjåholmen
						6.1	2	W	3,0	- 36,8	Til 420m Ø av Barden varde
						8.9	3	R	36,8	- 71,4	Til 70m N av Ligholmen
							4	G	71,4	- 108,1	Til 70m NØ av Kåja
							5	R	108,1	- 112,1	Til innpå Kvitholmen
						Overrett med: 919900 Retning: 30,2 Beskrivelse: Leder mellom moloen og Sørværholmene					
						920200 100	Sørøy vest- og nordside Breivik På Panseren	70 35.6473 022 07.6995	Iso WRG 6s	9,5	FL 6,0
3.4	2	G	270,7	- 284,0	Til 110m S av Holmen						
5.3	3	W	284,0	- 358,0	Til 1254mm Ø av Ramskjæret						
	4	R	358,0	- 10,8	Til 809m Ø av Ramskjæret						
	5	W	10,8	- 30,1	Til 100m Ø av Ramskjæret						
	6	G	30,1	- 73,6	Til 143m NØ av Rumpen						
	7	W	73,6	- 131,2	Til 59m S av Skjæringen j.stg.						
	8	R	131,2	- 259,6	Til første grense						
920400 100	Breivikbotn Breivikbotn molo Sørøyas vest side	70 35.5760 022 17.1838	Iso G 2s	9,6	LA/IB		1	G	0,0	- 360,0	Rundtlysende.
						1.2					
920600 95	Sørøy vest- og nordside Stangeneset Ved Hasvåg	70 29.8056 022 07.1328	Oc (2) WRG 8s	12,0	FL 6,0	7.7	1	G	6,4	- 44,9	Fra inn på land til 225m NV av Hånebba
						7.3	2	W	44,9	- 50,3	Til 424m NV av Hånebba, klar S av Lille Hågrunnen
						10.1	3	R	50,3	- 62,6	Til 905m NV av Hånebba.
							4	W	62,6	- 92,0	Til 175m S av 12m Svartskjærbåen 1790m NV Hånebba
							5	G	92,0	- 145,2	Til 170m V av Svartskjæret
							6	R	145,2	- 196,5	Til midt i løpet mellom Svartskjæret og Tofteskitten
920800 95	Sørøy vest- og nordside Lille Håen	70 28.5674 022 05.2923	FI W 5s	41,5	Lanterne på stang		1	W	0,0	- 360,0	Rundtlysende.
						6.9					
921201 97	Sørøysundet Hasvik, ytre molo På molohodet- ytre	70 28.7359 022 10.4435	Iso R 2s	11,0	Lanterne på stang 4,5	0.5	1	R	0,0	- 360,0	Rundtlysende
921300 97	Sørøya Hasvik, N molo	70 28.8873 022 10.0386	Oc (2) WRG 8s	7,5	FL 4,7	4.5	1	G	273,1	- 281,9	150 m. s. Hasfjordneset
						4.2	2	W	281,9	- 306,7	74 m. ø. Hasvik Ytre Molo
						6.4	3	R	306,7	- 358,5	
							4	W	39,1	- 157,2	Uforsterket hvitt lys inn i havna

Fyrnr. Kartnr.	Område Navn Beliggenhet	Posisjon	Karakter	Lys høyde [m]	Beskrivelse Høyde over grunnen [m]	Lysvidde R G W	Sektor - farge - retning - beskrivelse				
921400 97	Sørøysundet Hasvik, S molo På molohodet	70 28.8348 022 09.9632	Iso R 4s	8,3	Lanterne på stang 3,7	0,5 	1	R	0,0	- 360,0	Rundtlysende.
921600 97	Sørøysundet Svartskjær Hasfjorden	70 29.4627 022 15.7848	Iso WRG 6s	10,2	FL 9,0	3,9 3,6 5,5 	1	G	279,8	- 297,4	Fra midt på Brandholmen til 265m SV av skjæret v/Taborshammneset.
							2	W	297,4	- 23,3	Til 185m SØ av Langskjæret.
							3	R	23,3	- 134,1	Til 80m NØ av Munken lanterne.
							4	W	134,1	- 142,0	Til 72m SV av Storøya.
							5	G	142,0	- 190,6	Til midt i leden mellom Flatøya og Storøya og 68m Ø av Storøya.
							6	R	190,6	- 213,3	Til innpå Olaneset.
921700 97	Sørøysundet Munken Hasfjord	70 29.6015 022 15.1687	FI W 3s	4,5	Lanterne på stang	 3,6	1	W	0,0	- 360,0	Rundtlysende.
921800 97	Sørøysundet Hasfjord, nedre Kobbenes	70 31.1495 022 14.9964	Fast R lys	13,5	Lanterne på stang 7,3	9,9 	1	R	2,5	- 12,5	Overrett med Hasfjord, Øvre. Leder midt i Elenheimsundet
921900 97	Sørøysundet Hasfjord, øvre Kobbenes	70 31.1712 022 15.0052	Fast R lvs	16,8	Lanterne på stang 6,3	9,9 	1	R	2,5	- 12,5	Overrett med Hasfjord, Nedre. Leder midt i Elenheimsundet
						Overrett med: Retning: Beskrivelse:			921900 7,6 Overrettlinien leder inn Elenheimsundet.		
922000 97	Sørøysundet Karken Øyas s pynt	70 29.4927 022 35.2835	FI (2) WRG 10s	17,5	Lyktehus 3,5	5,7 5,3 7,8 	1	R	197,6	- 210,6	Fra innpå Fugleberget til 105m Ø av Flatholmen
							2	G	210,6	- 224,0	Til 170m SØ av S-pynt Storholmen
							3	R	224,0	- 260,5	Til 150m S av Ramnesgrunnen j.stg.
							4	W	260,5	- 80,6	Til 240m S av Skallneset
							5	R	80,6	- 92,9	Til 130m S av Skjæret.
							6	G	92,9	- 100,1	Til kloss S i Grunnfjordneset
922500 98	Sørøysundet Vatnholmen Holmens s pynt	70 31.2543 022 55.9161	FI WRG 5s	15,0	FL 7,0	5,5 5,1 7,5 	1	R	188,5	- 204,0	Fra kloss Ø av Slåtten til 85m Ø av jst ved Vatnhamn.
							2	G	204,0	- 214,9	Til 170m SØ av Husfjordnes.
							3	W	214,9	- 216,8	Til innpå Lille Fellsholmen.
							4	R	216,8	- 223,6	Til 245m SØ av Fella.
							5	W	223,6	- 73,4	Til 180m S av Ramnesgrunnen jst.
							6	G	73,4	- 87,1	Til S av Komagfjordnes.
923000 98	Sørøysundet Kårhamn Innløpets v side	70 32.9179 023 09.8072	Oc (2) WRG 8s	6,7	Lyktehus 3,0	6,18 5,81 8,33 	1	R	152,2	- 166,6	Fra innpå land NV av lykten til 166.5 grader.
							2	W	166,6	- 28,7	Til 28.3 grader.
							3	G	28,7	- 36,0	Til innover land SV av lykten.
923200 98	Sørøysundet Hølsebygrunnen V for Nordmannsneset	70 32.9807 023 19.6460	FI W 3s	7,6	Lanterne på stativ 11,2	0 0 4 	1	W	0,0	- 360,0	Rundtlysende
923300 98	Sørøysundet Hølsebynes Nordmannsneset	70 32.8159 023 21.8071	Fast R lvs	7,1	Lanterne på stang 8,0	4,4 	1	R	0,0	- 360,0	Rundtlysende.

Fyrnr. Kartnr.	Område Navn Beliggenhet	Posisjon	Karakter	Lys høyde [m]	Beskrivelse Høyde over grunnen [m]	Lysvidde R G W	Sektor - farge - retning - beskrivelse				
923500 98	Sørøysundet Vinna På molohodet. Store Vinna hamn	70 34.3118 023 20.7746	FI G 3s	4,8	Lanterne på stang 3,0		1	G	0,0	- 360,0	Rundtlysende.
923800 100	Sørøysundet Slettnesfjorden Sundets V side	70 37.7437 023 08.9644	Oc WRG 6s	12,5	Lyktehus på søyle 5,5		1	G	215,6	- 220,0	Fra innover Værfjellodden til 402m av Værfjellodden ytterste kant
							2	W	220,0	- 244,4	Til 190m NV av Hjelmen LA
							3	R	244,4	- 257,3	Til 280m S av Håja
							4	W	257,3	- 269,2	Til 200m N av Grunnvågnæs
							5	G	269,2	- 8,5	Til 150m V av Brentenesgrunnen stang
							6	W	8,5	- 23,1	Til 378m Ø av Laukvik
							7	R	23,1	- 95,4	Til inn på land i Slettnesfjorden
924000 98	Sørøysundet Grunnvågnæs sundets ø side	70 37.4180 023 22.1216		80,0	FL 3,5		1	R	42,9	- 47,1	Fra inni Kårhamn til 180m NV av Brenteneset.
							2	W	47,1	- 91,8	Til 320m S av Slettnes.
							3	G	91,8	- 123,1	Til 200m NØ av Odden.
							4	W	123,1	- 252,2	Til klar N av Skogneset.
							5	R	252,2	- 264,1	Til innpå Ersvikneset.
924200 98	Sørøysundet Hjelmen vest for Haaja	70 38.9630 023 17.4844	FI W 5s	7,2	Lanterne på stang 4,0		1	W	0,0	- 360,0	Rundtlysende.
924300 101	Sørøysundet Haaja På Haajas øst side	70 39.3003 023 27.7862		17,5	FL 6,5		1	G	180,2	- 189,7	Fra 280m Ø av Borvikneset til 935m Ø av Akkarfjordnæringen
							2	W	189,7	- 212,3	Til 920m NV av odden på Mylingen
							3	R	212,3	- 243,8	Til 560m SØ av molo Melkøya
							4	W	243,8	- 269,1	Til 310m N av Molvikboen lanterne
							5	G	269,1	- 287,7	Til 166m SV av Rypklubben
							6	W	287,7	- 295,1	Til 140m NØ av Rypklubbskjeret
							7	R	295,1	- 309,7	Til klar SV av 10m gr. og 405m SSV av Nordmannsboen lanterne
							8	W	309,7	- 311,5	Til 160m NØ av Hundsneset
							9	G	311,5	- 320,5	Til inn på landet på Hundsneset
							10	W	320,5	- 35,9	Til inn på Grunnvaagen
							11	R	35,9	- 48,3	Til 216m NV av Grunnfarneset
							12	W	48,3	- 53,9	Til 700m NV av Grunnfarneset
							13	G	53,9	- 56,4	Til inn på Haaja
9243P 101	Hammerfest på molohodet	70 40.8192 023 35.0141	Fast W lys		Fast,rundtlysende hvitt ly			W	0,0	- 360,0	
924400 0	Hammerfest Melkøya på molohodet	70 40.8179 023 34.9733	Fast lys yellow		Indirekte belysning						
924600 101	Sørøysundet Mylingen	70 44.8002 023 40.4301	FI G 5s	44,8			1	G	0,0	- 360,0	Lyser rundt

Fyrnr. Kartnr.	Område Navn Beliggenhet	Posisjon	Karakter	Lys høyde [m]	Beskrivelse Høyde over grunnen [m]	Lysvidde R G W	Sektor - farge - retning - beskrivelse				
924700 101	Sørøysundet Litlenæringen Nordøstsida av Sørøya	70 47.2617 023 30.3033	Oc WRG 6s	36,0	FL/NB	10.3	1	G	174,3	- 178,6	Fra over Stornæringen og 948 m Ø av Trollbuktneset til Ø av Nordfareid
					6,5	9.8	2	W	178,6	- 197,2	Til 1569m Ø av Skipsholmen
					12.9	3	R	197,2	- 225,7	Til 1195 m S av Revshl.	
					4	G	225,7	- 237,2	Til 3705 m S av Revshl.		
					5	W	237,2	- 288,9	Til 725m N av odden ved Midtnasen		
					6	R	288,9	- 350,1	Til 315m V av Rypklubbbskj. varde.		
					7	W	350,1	- 1,2	Til innpå landet i Ersvika		
					8	G	1,2	- 9,3	Går til mørk midt på Haaja		
924900 101	Sørøysundet Fuglenes molo Hammerfest	70 39.9776 023 39.7028	FI R 3s	6,9	Lanterne på stang m/indi*	2.8	1	R	0,0	- 360,0	Rundtlysende.
					4,7						
925000 101	Sørøysundet Batterimoloen Hammerfest	70 39.8939 023 40.6531	FI G 3s	8,8	Lanterne på stang m/indi*		1	G	0,0	- 360,0	Rundtlysende.
					4,6	2					
925111 101	Hammerfest Molvikbåen Molvika	70 39.1780 023 38.1833	FI G 5s	7,3	Lanterne på stang		1	G	0,0	- 360,0	Rundtlysende
						5					
925115 98	Hammerfest Rypeklubben Rypklubbodden	70 38.4150 023 37.1320	FI G 3s	8,0	Lanterne på stang		1	G	0,0	- 360,0	Rundtlysende
						0					
					5,0	1.5	0				
925200 101	Sørøysundet Skipsholmen Skipsholmens vest side	70 55.0156 023 40.7160	Iso WRG 6s	31,5	FL/SC	7.7	1	R	330,7	- 1,3	Fra 800m ØNØ av Revsholmen til 928m V av Revsholmen og klar V av Lillegrunnen.
					6,0	7.7	2	W	1,3	- 14,4	Til klar Ø av Yttergrunnen
					9.3	3	G	14,4	- 35,5	Til klar V av Yttergrunnen	
						4	W	35,5	- 55,8	Til inn på Kvitneset	
						5	R	55,8	- 70,9	Til 410m NNV av ytterste holme nord av Tarhalsen	
						6	W	70,9	- 77,7	Til klar S av Tarhalsfallet 1m grunne	
						7	G	77,7	- 88,8	Til klar N av Tarhalsfallet 1m grunne	
						8	W	88,8	- 121,5	Til klar SV av Tubofallet 3m grunne.	
						9	R	121,5	- 140,3	Til klar NØ av Tubofallet 3m grunne.	
						10	W	140,3	- 195,3	Til godt klar VNV av Tunæringen odde	
						11	G	195,3	- 197,2	Til inn på Skipsholmen	
925300 98	Sørøysundet Rypefjord molo På molohodet	70 38.1379 023 40.2336	Iso R 2s	6,0	Lanterne på stang	0.4	1	R	0,0	- 360,0	Rundtlysende.
						0					
					3,6	0					
925400 98	Sørøysundet Leirvika molo Rypefjord	70 38.1931 023 39.5295	FI G 3s	5,5	Lanterne på stang		1	G	0,0	- 360,0	Rundtlysende.
					3,9	0.5					
925500 98	Sørøysundet Nordmannsbåen Straumen	70 37.1734 023 36.5728	FI G 5s	7,5	Lanterne på stang		1	G	0,0	- 360,0	Rundtlysende.
					11,0	1					
925800 98	Altafjorden Bukkøyskjæret	70 36.7949 023 35.2971	FI W 3s	7,1	LA			W	0,0	- 360,0	
						3,7					

Fyrnr. Kartnr.	Område Navn Beliggenhet	Posisjon	Karakter	Lys høyde [m]	Beskrivelse Høyde over grunnen [m]	Lysvidde R G W	Sektor - farge - retning - beskrivelse				
926000 98	Altafjorden Strømmen På Straumsneset	70 36.1424 023 35.7445		32,2	FL	8,1	1	G	322,7	- 329,1	Fra inn på land til 160 av Skjåholmgrunnen stang
					3,0	7,6	2	W	329,1	- 333,2	Til 155m Ø av Skjåholmskjæret
						10,5	3	R	333,2	- 336,0	Til 185m V av Skjåholmskjæret
							4	W	336,0	- 349,6	Til 280m Ø av Komagskjær varde
							5	G	349,6	- 172,2	Til 100m Ø av Bukkøyskjæret lanterne
							6	W	172,2	- 175,0	Til 265m V av Rypklubbskjær varde
							7	R	175,0	- 183,1	Til 195m Ø av Rypklubbskjær varde
							8	W	183,1	- 189,1	Til 165 m V av Rypklubben og V av Nordmannsbåen
							9	G	189,1	- 200,9	Til Ø av Nordmannsbåen
926100 98	Altafjorden Kristinehamn, N Fiskebukta	70 33.3474 023 32.4657	Iso G 2s	2,8	Lanterne på stang	3,6	1	G	0,0	- 360,0	Rundtlysende.
					8,9						
926101 98	Altafjorden Kristinehamn, S Fiskebukta	70 33.3169 023 32.4371	Iso R 2s	2,9	Lanterne på stang	3,9	1	R	0,0	- 360,0	Rundtlysende.
					7,7						
926200 98	Altafjorden Skjåholmskjæret v for Kvaløy	70 32.4334 023 41.0498	FI W 5s	10,0	Lanterne på varde		1	W	0,0	- 360,0	Rundtlysende.
					9,8	1					
926300 98	Altafjorden Komagskjæret Øst for Seiland	70 29.0316 023 39.2104	FI R 3s	6,1	Lanterne på stang	2	1	R	0,0	- 360,0	Rundtlysende
					6,0						
926400 99	Altafjorden Neverfjorden På Kvitnes	70 27.1794 023 46.3299	Iso WRG 6s	8,3	FL/SC	3,8	1	G	304,7	- 314,8	Fra 80m S av Kvitnesskjæret til 60m Ø av land N av Sørnes kai
					3,0	3,5	2	R	314,8	- 48,2	Til 175m V av Kvenklubben
						5,4	3	W	48,2	- 125,4	Til 217m SV av Komagskjæret varde
							4	G	125,4	- 136,9	Til 905m NØ Komagskjæret varde og klar Ø av Skjærgrunnen
							5	W	136,9	- 160,6	Til 150m V av Skjåholmskjæret lanterne
							6	R	160,6	- 162,9	Til 240m Ø av Skjåholmskjæret lanterne
							7	W	162,9	- 168,3	Til 198m V av Kargneset
							8	G	168,3	- 178,0	Til V av Klubben
926600 99	Altafjorden Kvalsund På Alneset-sundets nv side	70 30.3448 023 53.4899	Oc (2) WRG 8s	3,7	FL	7,7	1	G	251,4	- 253,1	Fra 405m S av Ikarneset til 430 m S av Ikarneset
					3,2	7,3	2	W	253,1	- 255,2	Til 125 m N nes Ø av Kvalsund bro
						10,1	3	R	255,2	- 51,5	Til 111 m NØ av Skapeluftneset
							4	W	51,5	- 93,3	Til 106 m S av Stangneset
							5	G	93,3	- 95,4	Til innpå Stangneset
926700 99	Altafjorden Kvalsund molo På molohodet	70 30.3145 023 58.9309	Iso R 2s	6,8	Lanterne på stang	2	1	R	0,0	- 360,0	Rundtlysende.
					4,8						
926800 98	Altafjorden Vargsundet Sundets Ø-side	70 19.8897 023 26.8025	Oc (2) WRG 8s	12,7	Lyktehus	3,6	1	G	26,6	- 28,0	Til 138 m W av Nordnesgrunnen stang
					3,5	3,4	2	R	28,0	- 40,9	Til 113 m S av Kjærringfjordneset
						5,3	3	W	40,9	- 53,9	Til 128m Ø av nes mellom Kjærringfjordnes og Bekkarfjordnes
							4	G	53,9	- 193,0	Til 176 m Ø av Seines
							5	W	193,0	- 214,1	Til 125m NV av odden ved Himmelskaret
							6	R	214,1	- 218,1	Til innpå land ved Himmelskaret

Fyrnr. Kartnr.	Område Navn Beliggenhet	Posisjon	Karakter	Lys høyde [m]	Beskrivelse Høyde over grunnen [m]	Lysvidde R G W	Sektor - farge - retning - beskrivelse				
927000 98	Altafjorden Marines St. Lærisfjord	70 17.5335 023 31.8543	FI W 5s	15,5	Lanterne på stang 8,0	<div><div></div><div></div><div>2.8</div></div>	1	W	0,0	- 360,0	Rundtlysende.
927200 98	Altafjorden Rastabyneset Vargsundet	70 26.2541 023 38.2042	Iso R 2s	12,0	Lanterne på stang 3,5	<div><div></div><div></div><div></div></div>	1	R	0,0	- 360,0	
927600 98	Altafjorden Mjånes Rognsundet	70 19.7698 022 57.3685	Oc WRG 6s	11,3	FL 3,0	<div><div>8.1</div><div>7.6</div><div>10.5</div></div>	1	R	108,6	- 119,4	Fra innpå Nordmannsneset til 117m NØ av Nordmannsnesbåen j.stg.
							2	W	119,4	- 143,8	Til 220m V av Seiland
							3	G	143,8	- 257,5	Til 150m S av Kufjordneset
							4	W	257,5	- 269,8	Til 195m N Altneset
							5	R	269,8	- 319,7	Til 182m V av Hakstabben j.stg.
							6	W	319,7	- 341,3	Til 189m Ø av Stjernøyoddholmen
							7	G	341,3	- 5,5	Til innpå land Lille Kvalfjordneset, V av j.stg.
927700 97	Altafjorden Pollen Nordsida av holmen	70 20.5473 022 49.2152	FI R 3s	7,5	Lanterne på stativ 10,4	<div><div>2</div><div></div><div></div></div>	1	R	0,0	- 360,0	Rundtlysende
928000 96	Altafjorden Gohppi Korsfjord	70 14.8192 023 25.3239	Iso WRG 6s	3,8	Lyktehus 3,0	<div><div>3.4</div><div>3.1</div><div>4.9</div></div>	1	R	285,3	- 294,3	Fra innpå land til 63 m S av Mikkelgalneset
							2	W	294,3	- 298,9	Til 128 m NØ av Næverneset
							3	G	298,9	- 54,4	Til 116 m W av Flatskjæret j.stg
							4	W	54,4	- 64,2	Til 85 m S av Eidsnesøra j.stg.
							5	R	64,2	- 89,6	Til innpå land ved Goppi og S j.stg ved Eidet
928100 96	Altafjorden Eidsnesøyra Eidsnes i Korsfjorden	70 14.6638 023 24.0285	FI R 3s	5,0	Lanterne på stang 9,3	<div><div>2.51</div><div></div><div></div></div>	1	R	0,0	- 360,0	Rundtlysende
928300 96	Altafjorden Korsnes På st. Korsnes	70 12.9320 023 10.8724	Oc (2) WRG 8s	27,7	FL 3,0	<div><div>7.7</div><div>7.3</div><div>10.1</div></div>	1	G	327,9	- 336,0	Fra innpå land til 181 m V av skjær S av Kvænrør
							2	W	336,0	- 21,4	Til 158 m Ø av *Korsnesflu j.stg.
							3	R	21,4	- 33,3	Til 186 m V av Korsnesflu j.stg.
							4	W	33,3	- 220,1	Til 159 m V av Korsnesgrunnen j.stg.
							5	G	220,1	- 239,8	Til innpå Lille Korsnes
928400 96	Altafjorden Storekorsnes molo På molohodet	70 12.9723 023 11.4918	Iso G 2s	6,7	Lanterne på søyle	<div><div></div><div></div><div>0.9</div></div>	1	G	0,0	- 360,0	Rundtlysende.
928500 96	Altafjorden Stjernesund På Luftnes	70 14.8046 022 44.6103	FI WRG 5s	13,7	Lyktehus på underbygning 5,0	<div><div>4.5</div><div>4.2</div><div>6.3</div></div>	1	G	278,4	- 279,6	Fra innover land Ø av lykt til 315 m S av Måsholmen,E av Smalnesset.
							2	W	279,6	- 302,0	Til 215 m NØ av Klubbenesskjæret j.s.g
							3	R	302,0	- 53,4	Til 196 m NV av Tungsjøneset
							4	G	53,4	- 79,2	Til 180 m NV av Ytre Lokkarfjordneset
							5	R	79,2	- 97,9	Til 295 m N av Småskjærbåen j.stg.
							6	W	97,9	- 103,1	Til 163 m S av Breneset
							7	G	103,1	- 110,7	Til innpå Bukkebuktneset

Fyrnr. Kartnr.	Område Navn Beliggenhet	Posisjon	Karakter	Lys høyde [m]	Beskrivelse Høyde over grunnen [m]	Lysvidde R G W	Sektor - farge - retning - beskrivelse				
928700 96	Altafjorden Langnesholmen Holmens s kant	70 08.2426 023 00.7656	Iso WRG 6s	41,8	Lyktehus på søyle 6,0	3.8 3.5 5.4	1	G	82,4	- 96,0	Fra innpå pynten SØ-re Isnestoften til Ø-re hjørne av ekspedisjonskaieni Isnestoften
							2	R	96,0	- 110,9	Til 172m NØ av Finneset
							3	W	110,9	- 160,3	Til 110m Ø av Skålneset
							4	G	160,3	- 166,2	Til 305m Ø av Klubbnesskjæret j.stg.
							5	W	166,2	- 0,2	Til 480m Ø av Langnes
							6	R	0,2	- 15,6	Til innpå Langnes
928900 96	Altafjorden Eidsnes Langfjord	70 05.3649 022 44.5792	Oc WRG 6s	5,3	Lyktehus på stativ 6,0	8.1 7.6 10.5	1	G	67,2	- 71,8	Fra innpå Indre Sommersetnes til 111 m, N av Herranes
							2	W	71,8	- 76,0	Til 69 m S av av Skrivarneset
							3	R	76,0	- 239,8	Til 91 m S av Kovholmen
							4	W	239,8	- 253,4	Til 141 m N av Goddevikneset
							5	G	253,4	- 254,2	Til 107 m N av Goddevikneset
929100 96	Altafjorden Vaddekeip Langfjorden	70 03.3396 022 23.7279	Oc (2) WRG 8s	7,5	FL 3,5	2.8 2.5 4.1	1	G	57,3	- 61,6	Fra kloss i til 163 m NV av landet ved Mjølkelva
							2	W	61,6	- 70,0	Til 443 m S av Langfjord kirke
							3	R	70,0	- 117,9	Til 224 m NØ av Sopnes
							4	W	117,9	- 177,9	Til 1476 m Ø av Langfjord kirke.
							5	G	177,9	- 213,8	Til 188 m SØ av landet ved Elvedalneset
							6	W	213,8	- 224,6	Til 109 m V av Boberg
							7	R	224,6	- 253,2	Til 146 m S av Skrivarneset
							8	W	253,2	- 256,4	Til 288 m N av Herrenes
							9	G	256,4	- 262,1	Til innpå land Ytre Kjerringdal
929300 96	Altafjorden Landgudnes Leirbotn	70 06.7609 023 22.1300	Oc WRG 6s	16,7	FL/NB 3,0	7.9 7.5 10.3	1	G	65,6	- 82,0	Fra innpå land i Leirbotn til 359 m N av Avløysinga
							2	W	82,0	- 97,6	Til 956 m S av Fingerneset
							3	R	97,6	- 139,7	Til 135 m Ø av Lille Årøy
							4	W	139,7	- 143,5	Til 148 m V av Indre Skillefjordneset
							5	G	143,5	- 205,9	Til innpå Kobbenesbukta
929500 96	Altafjorden Krokneset	70 01.9453 023 04.4871	FI W 5s	11,5	Lanterne på stang	7.1	1	W	0,0	- 360,0	Rundtlysende.
929700 96	Altafjorden Amtmannsnes Rafsbotn	69 59.5562 023 18.0379	Oc WRG 6s	9,6	Lyktehus på underbygning 7,0	8.1 7.6 10.5	1	G	106,0	- 129,0	Fra midt mellom Brennholmskjær og Indreskjær j.stg.er til 112 m NØ av Risholmen
							2	W	129,0	- 131,0	Til 101 m SØ av Rundholmbåen j.stg.
							3	R	131,0	- 149,5	Til 109 m NØ av Brattholmen
							4	W	149,5	- 308,1	Til over Frionorkaia og 239 m NØ av Terminalkaia
							5	G	308,1	- 322,8	Til innpå Frionorkaia
929800 96	Altafjorden Skaialuft, N Alta	69 58.2891 023 14.5724	Fast G lvs	3,3	Lanterne på stang	2	1	G	0,0	- 360,0	Rundtlysende
929900 96	Altafjorden Skaialuft, S Alta	69 58.2756 023 14.5708	Fast R lvs	2,5	Lanterne på stang	2.2	1	R	0,0	- 360,0	Rundtlysende
930000 99	Repparfjorden Fægfjordholmen Holmens nordøstside	70 29.1018 024 15.0207	Iso WRG 6s	8,0	FL 3,0	3.9 3.6 5.5	1	R	110,3	- 112,9	Fra innpå land Fægfjordholmen til 155m N av Tappen
							2	W	112,9	- 305,1	Til 160m NØ av Markopneset
							3	G	305,1	- 315,1	Til Markopneset

Fyrnr. Kartnr.	Område Navn Beliggenhet	Posisjon	Karakter	Lys høyde [m]	Beskrivelse Høyde over grunnen [m]	Lysvidde R G W	Sektor - farge - retning - beskrivelse				
930100 99	Repparfjorden Klubbukt molo På molohode	70 32.0304 024 06.7047	Iso R 2s	7,0	Lanterne på stang	0,3	1	R	0,0	- 360,0	Rundtlysende.
930500 99	Revsbotn Revsnes Revsnesets nordpynt	70 41.7541 024 21.9451		17,6	FL 3,0	3,6 3,4 5,3	1	G	73,5	- 82,4	Fra innover land på Revsneset til 520m N av Agoneset
							2	W	82,4	- 152,3	Til V av Sognneset
							3	R	152,3	- 172,5	Til 215m V av Neverneset
							4	G	172,5	- 225,9	Til midt i bukta i Slåtten, 1070m. v. av Avløysinga
							5	R	225,9	- 263,5	Til 125m S av lanternen på Sommarneset
							6	W	263,5	- 290,7	Til 111m NØ av Ljåneset
							7	G	290,7	- 294,0	Til innpå Langkeilneset
930700 99	Revsbotn Måsholmen Vest for Krokneset	70 41.1517 024 34.5144	Iso WRG 6s	15,8	FL 6,0	3,9 3,6 5,5	1	G	318,3	- 325,4	Fra 196m V av Vekselvikskjærene til 180m V av Kalvneset
							2	W	325,4	- 351,7	Til 140m Ø av Storfjordpynten
							3	R	351,7	- 102,0	Til 196m N av Revsnesskjæret
							4	W	102,0	- 151,3	Til 145m V av Kvalneset og V av Avløysinga
							5	G	151,3	- 189,2	Til 154m Ø av Sommarneset
							6	W	189,2	- 194,9	Til 285m V av Jordholmen
							7	R	194,9	- 205,0	Til 285m V av Brottneset
							8	G	205,0	- 220,9	Til innpå Brottneset
930800 99	Revsbotn Rottnes, nedre Litlefjord	70 41.7315 024 38.3787	Fast R lvs	9,2	Lanterne på stang	6,5	1	R	121,0	- 131,0	Overrett med Rottnes Øvre, leder mellom rød og grønn stake
							Overrett med: 930801				
							Retning: 126,2				
							Beskrivelse: Overrettlinien leder inn Litlefjorden.				
930801 99	Revsbotn Rottnes, øvre Litlefjord	70 41.6968 024 38.5222	Fast R lvs	18,0	Lanterne på stang	6,5	1	R	121,0	- 131,0	Overrett med Rottnes, Nedre, leder mellom rød og grønn stake
							Overrett med: 930800				
							Retning: 126,2				
							Beskrivelse: Overrettlinien leder inn Litlefjorden.				
930900 99	Revsbotn Omnsbukta, nedre Litlefjord	70 41.7908 024 39.3886	Fast G lvs	8,5	Lanterne på stang	10,8	1	G	89,1	- 99,1	Overrett med Omnsbukta Øvre, midt i leden inn til Omnsbukta
							Overrett med: 930901				
							Retning: 94,1				
							Beskrivelse: Leder s. rød stake over 4,5m. i sundet				
930901 99	Revsbotn Omnsbukta, øvre Litlefjord	70 41.7880 024 39.5079	Fast G lvs	17,1	Lanterne på stang	10,8	1	G	89,1	- 99,1	Overrett med Omnsbukta Nedre, midt i leden inn til Omnsbukta
							Overrett med: 930900				
							Retning: 94,1				
							Beskrivelse: Leder s. rød stake over 4,5m. i sundet				
931000 99	Revsbotn Lillefjord På Sommarneset	70 42.3064 024 34.6226	FI R 3s	9,0	Lanterne på stang	4	1	R	0,0	- 360,0	Rundtlysende.

Fyrnr. Kartnr.	Område Navn Beliggenhet	Posisjon	Karakter	Lys høyde [m]	Beskrivelse Høyde over grunnen [m]	Lysvidde R G W	Sektor - farge - retning - beskrivelse				
931400 99	Revsbotn Kokelv molo, S På molohodet	70 36.8236 024 38.0641	Iso R 2s	3,3	Lanterne på stang	2,1	1	R	0,0	- 360,0	Rundtlysende.
931500 99	Revsbotn Kokelv molo, N På molohodet	70 36.8819 024 38.0113	Iso G 2s	4,9	Lanterne på stang	2,1	1	G	0,0	- 360,0	Rundtlysende.
932000 101	Kvaløy nordside Ytre Forsøløy, nedre Ytre Forsøl	70 43.7531 023 48.8683	Q W	9,6	Lanterne på stang 7,1	3	1	W	0,0	- 360,0	Rundtlysende.
							Overrett med: 932100 Retning: 205,1 Beskrivelse: Overrettlinjen leder ø. Ladeskjærgrunnene				
932100 101	Kvaløy nordside Ytre Forsøløy, øvre Ytre Forsøl	70 43.6705 023 48.7606	Iso W 4s	14,1	Lanterne på stang 4,2	4,2	1	W	0,0	- 360,0	Rundtlysende.
							Overrett med: 932000 Retning: 205,1 Beskrivelse: Overrettlinjen leder ø. Ladeskjærgrunnene				
932200 101	Kvaløy nordside Indre Forsøløy, V Indre Forsøl	70 43.3966 023 49.0451	Q G	5,5	Lanterne på stang 7,0	1,6	1	G	0,0	- 360,0	Rundtlysende
932201 101	Kvaløy nordside Indre Forsøløy, Ø Indre Forsøl	70 43.4168 023 49.2408		5,5	Lanterne på stang 7,0	1,6	1	R	0,0	- 360,0	Rundtlysende
932300 101	Kvaløy nordside Ytre Forsøloyrenna, Ø Ytre Forsøl	70 43.6317 023 49.1216	Iso R 4s	7,6	Lanterne på stativ m/ind* 14,1	1,6	1	R	0,0	- 360,0	Rundtlysende
932301 101	Kvaløy nordside Ytre Forsøloyrenna, V Ytre Forsøl	70 43.6215 023 48.9349	Iso G 2s	7,3	Lanterne på stativ m/ind* 13,4	1,6	1	G	0,0	- 360,0	Rundtlysende
932400 101	Kvaløy nordside Forsøløy, nedre Indre Forsøl	70 43.1524 023 49.0281	Fast R lys	9,4	Lanterne på stang 7,9	1,6	1	R	0,0	- 360,0	Rundtlysende
							Overrett med: 932401 Retning: 188,5 Beskrivelse: Leder inn til indre havn				
932401 101	Kvaløy nordside Forsøløy, øvre Indre Forsøl	70 43.1365 023 49.0193	Fast R lys	17,5	Lanterne på stang 4,9	1,6	1	R	0,0	- 360,0	Rundtlysende.
							Overrett med: 932400 Retning: 188,5 Beskrivelse: Leder inn til indre havn				

Fyrnr. Kartnr.	Område Navn Beliggenhet	Posisjon	Karakter	Lys høyde [m]	Beskrivelse Høyde over grunnen [m]	Lysvidde R G W	Sektor - farge - retning - beskrivelse																								
932500 99	Revsbotn Rypøyan På n pynt av den v øya	70 47.8474 024 09.3585	FI W 5s	31,3	Lanterne på stang	<div><div></div><div></div><div></div></div>	1	W	0,0	- 360,0	Rundtlysende.																				
					5,5	<div><div></div><div></div><div>6</div></div>																									
932800 102	Revsbotn Reinøysundet Sundets s side	70 51.5683 024 18.2164		32,2	FL	<div><div></div><div></div><div></div></div>	1	G	62,9	- 66,8	Fra innpå land til 208 m NV av Bjørnøy																				
					3,0	<div><div></div><div></div><div></div></div>																									
						<div><div></div><div></div><div></div></div>						2	W	66,8	- 75,7	Til 238 m S av Reinøy															
						<div><div></div><div></div><div></div></div>											3	R	75,7	- 169,2	Til midt innpå Vesterkeila										
						<div><div></div><div></div><div></div></div>																4	G	169,2	- 189,7	Til 352 m Ø av neset på Spira og Ø av rød stake					
						<div><div></div><div></div><div></div></div>																					5	W	189,7	- 202,3	Til 84 m V av Mollanes
						<div><div></div><div></div><div></div></div>																									
	<div><div></div><div></div><div></div></div>																														
933500 99	Snefjorden Snefjord På Skavikneset	70 47.8645 024 33.8388	Oc WRG 6s	13,6	FL	<div><div></div><div></div><div></div></div>	1	G	140,5	- 143,4	Fra innpå land ved Kvitneset til 207 m Ø av stang Nonstadnesskjæret																				
					3,0	<div><div></div><div></div><div></div></div>																									
						<div><div></div><div></div><div></div></div>						2	W	143,4	- 158,2	Til 346 m V av Store Latøya															
						<div><div></div><div></div><div></div></div>											3	R	158,2	- 174,0	Til 403 m Ø av Lille Latøya										
						<div><div></div><div></div><div></div></div>																4	W	174,0	- 176,1	Til 150 m V av Skjarvodden					
						<div><div></div><div></div><div></div></div>																					5	G	176,1	- 315,1	235 m Ø av neset N av Sørkjosen
						<div><div></div><div></div><div></div></div>																									
	<div><div></div><div></div><div></div></div>																														
933700 99	Snefjorden Snefjord molo På molohode innerst i fjorden	70 47.6610 024 34.3642	Iso G 2s	6,2	Lanterne på stang	<div><div></div><div></div><div></div></div>	1	G	0,0	- 360,0	Rundtlysende.																				
						<div><div></div><div></div><div></div></div>																									
934000 101	Ingøy Finnes Øyas V side	71 04.3293 023 59.4078	FI WRG 5s	12,8	Lyktehus	<div><div></div><div></div><div></div></div>	1	G	107,9	- 116,3	Fra innpå Stokkneset til klar N av jst og 165 m N av Stokkneset																				
					3,0	<div><div></div><div></div><div></div></div>																									
						<div><div></div><div></div><div></div></div>						2	W	116,3	- 123,6	Til klar S av Terningsksllen og 282 m S av Fallet jst.															
						<div><div></div><div></div><div></div></div>											3	R	123,6	- 190,5	Til 38 m V av jst i løpet mellom Sandholmen og Prestholmen										
						<div><div></div><div></div><div></div></div>																4	G	190,5	- 212,1	Til 40 m SØ av jst ved S Prestholmen					
						<div><div></div><div></div><div></div></div>																					5	R	212,1	- 230,3	Til 112 m SØ av jst S av Finneset
						<div><div></div><div></div><div></div></div>																									
	<div><div></div><div></div><div></div></div>	7	G	337,6	- 340,4	Til innpå Mafjordhamn																									
934200 101	Ingøy Sandholmen Syd om Fruholmen						71 05.1901 023 59.0071	FI (2) WRG 5s	30,0	FL	<div><div></div><div></div><div></div></div>	1	R	57,0	- 82,1	Fra NV av Storskjæret til klar N av 11m Terningsk og 405 m N av Fallet jst.															
		3,0	<div><div></div><div></div><div></div></div>																												
			<div><div></div><div></div><div></div></div>	2	W	82,1				- 101,3	Til klar S av 10 m Leisundgrunnen.																				
			<div><div></div><div></div><div></div></div>														3	G	101,3	- 230,9	Til klar SØ av Stabbefluan.										
			<div><div></div><div></div><div></div></div>																			4	W	230,9	- 234,1	Til 223 m NV av Stabben jst.					
			<div><div></div><div></div><div></div></div>																								5	R	234,1	- 251,1	Til midt mellom Seiskjæret og Storskarvbaren og 140 m S av Seiskjæret jst.
			<div><div></div><div></div><div></div></div>																												
	<div><div></div><div></div><div></div></div>																														
934500 101	Ingøy Fruholmen Ved Ingøy	71 05.6234 023 59.0212	FI W 20s	47,7	FS/NA	<div><div></div><div></div><div></div></div>	1	W	13,5	- 308,2	Lyser fra 7 til 300 gr																				
					18,0	<div><div></div><div></div><div></div></div>																									
						Racon Signal: Type:	Morsetean Morsetean O m/utstrekning 1.38 n.mil FA																								

Fyrnr. Kartnr.	Område Navn Beliggenhet	Posisjon	Karakter	Lys høyde [m]	Beskrivelse Høyde over grunnen [m]	Lysvidde R G W	Sektor - farge - retning - beskrivelse				
934510 101	Ingøy Fruholmen bifyr Ved Ingøy	71 05.6234 023 59.0212	Oc (3) WRG 10s	31,0	FS/BF 18,0	12	1	G	249,3	- 253,7	Fra N av Stabben til N av Langskjæret
						11,5	2	R	253,7	- 262,4	Til 180m N av Lille Gåsøya
						14,7	3	W	262,4	- 289,1	Til 820m N av Mefjordskjæret varde
							4	R	289,1	- 296,4	Til 320m S av Mefjordskjæret varde
							5	W	296,4	- 328,2	Til 115m NØ av stang NØ av Sandholmen
							6	G	328,2	- 342,0	Til 135m V av stang i Mafjorden
							7	W	342,0	- 346,6	Til 150m Ø av Portholnesbåen stang
							8	R	346,6	- 43,0	Til 300m NV av Vesterskjæret
9345AP 0	Barensthavet	73 30.0000 015 30.0000							Y	0,0	- 360,0
9345BP 0	Barentshavet	74 00.0000 030 00.0000							Y	0,0	- 360,0
934700 102	Ingøy Ingøy På Avløysninga	71 05.3297 024 03.3095	Oc WRG 6s	17,5	FL/NB 8,4	4,4	1	G	89,6	- 126,0	Fra midt mellom Garpeskjær og Leisundskjær til 1070 m NØ av Fruholmen fyr
						4,1	2	W	126,0	- 150,3	Til 200 m SV av Leiskjæret stang
						6,2	3	R	150,3	- 270,8	Til midt i løpet mellom stenger i Buholmsundet
							4	G	270,8	- 279,1	Til inn på Buholmen
934900 102	Ingøya Ingøyhavn, V På molohodet	71 05.0769 024 03.7831	FI G 5s	6,9	Lanterne på stang 0,0	0,3	1	G	0,0	- 360,0	Rundtlysende.
934901 102	Ingøy Skrappleia Øyas nordside	71 04.7526 024 04.4465	Q WRG	5,0	Lanterne på stativ 4,8		1	G	224,6	- 226,7	Fra 224.6 gr. til 195m ø. av Uran j.
							2	W	226,7	- 227,9	Hvit sektor midt i mellom jernstengene i innseilingen
							3	R	227,9	- 230,0	Fra avst. 215m ø. av Uran merkestang TIL RUNDT 230 GR.
935000 102	Ingøya Ingøyhavn, Ø Øyas nordside	71 05.0858 024 03.9040	FI R 3s	5,2	Lanterne på stang 7,0	1	1	R	0,0	- 360,0	Rundtlysende.
935012 102	Ingøy Skrappleia, V NØ av Ryholmen	71 05.0400 024 04.0723	FI G 3s	4,5	8,0	1,5	1	G	0,0	- 360,0	Rundtlysende
935018 102	Ingøy Skrappleia, Midtre Nord av Russehamna	71 04.8594 024 04.4931	FI R 3s	5,0	8,0	1,2	1	R	0,0	- 360,0	Rundtlysende
935025 102	Ingøy Skrappleia S Skrappleia	71 04.8510 024 04.7052	Iso G 2s	6,0	HIB/NE 6,0	6	1	G	0,0	- 360,0	Rundtlysende
935028 102	Ingøy Skrappleia N Skrappleia	71 04.8857 024 04.8530	Iso R 2s	6,0	HIB/ NE 6,0	5,6	1	R	0,0	- 360,0	Rundtlysende
935100 102	Ingøya Kartøysundet, N I Kartsundet	71 05.3064 024 06.6530	FI R 3s	6,0	Lanterne på stativ 0,0	2,4	1	R	0,0	- 360,0	Rundtlysende

Fyrnr. Kartnr.	Område Navn Beliggenhet	Posisjon	Karakter	Lys høyde [m]	Beskrivelse Høyde over grunnen [m]	Lysvidde R G W	Sektor - farge - retning - beskrivelse				
935101 102	Ingøya Kartøysundet, S I Kartsundet	71 05.2529 024 06.5706	FI G 3s	4,2	Lanterne på stang 0,0	<div><div></div><div>2</div><div></div></div>	1	G	0,0	- 360,0	Rundtlysende
935102 102	Ingøya Svartoksen NØ-for Ingøya	71 05.3681 024 09.1577	FI G 3s	11,3	Lanterne på stativ 5,5	<div><div></div><div>2</div><div></div></div>	1	G	0,0	- 360,0	Rundtlysende
935200 102	Ingøy Store Gåsøya På øyas NØ pynt	71 05.1361 024 11.1628	Iso WRG 6s	17,0	FL/SC 4,0	<div><div>6.4</div><div>6.4</div><div>7.9</div></div>	1	R	113,0	- 125,3	Fra 82 m NØ av over Svartoksen, til 230m NØ av Langskjæret, over Småkartøyan
							2	G	125,3	- 156,4	Til 296m NØ av Lille Gåsøya varde, klar NØ av Hella stang
							3	W	156,4	- 167,1	Til 624m NØ av Lille Gåsøya varde, klar SV av Lillegrunnen
							4	R	167,1	- 217,4	Til klar SØ av Lillegrunnen
							5	W	217,4	- 233,0	Til klar NV av Ytre Gåsøysnaget
							6	G	233,0	- 248,9	Til klar SØ av Ytre Gåsøysnaget
							7	W	248,9	- 256,9	Til klar N av Gåsøygrunnen
							8	R	256,9	- 290,8	Til 2380m NØ av Medfjordskjæret varde, klar SV av Gåsøygrunnen
							9	W	290,8	- 314,7	Til 1035 m NØ av Medfjordskjæret varde, klar NØ av Stein
							10	G	314,7	- 340,3	Til 562 m V av Medfjordskjæret varde, klar V av Stein
							11	W	340,3	- 343,8	Til 652m NØ av Brottet stang, klar Ø av 5m vest av Stein
							12	R	343,8	- 14,5	Til 645 m Ø av Kjeholmen, over Likhholmgrunnen
935400 101	Ingøy Trollsundet På Hammarneset	71 02.6099 023 59.1235	FI WRG 5s	10,0	Lyktehus på stativ 6,0	<div><div>3.5</div><div>3.2</div><div>5.1</div></div>	1	G	258,8	- 278,8	Til 145 m S av skvalpeskjær SV av Kuhellaren
							2	W	278,8	- 286,2	Til 198 m N av jst. Kjerringskjæret, N av Russeskjæret
							3	R	286,2	- 334,1	Til V av skvalpeskjær Trollfjordens ø.side, 190m V av Buvikneset.
							4	W	334,1	- 335,7	Til Ø av 6,2m grunnen, 160m Ø av skjær ved Trollfjordneset
							5	G	335,7	- 63,3	Til 130m NV av neset ved Bromsekjeila
							6	W	63,3	- 77,9	Til S av 8m Fallgrunnen
							7	R	77,9	- 92,5	Til 180m S av Fallet jst.
935600 102	Langfjorden Rolføykalven Øyas ø side	70 59.8347 024 12.6401		14,5	Lanterne på stang 5,8	<div><div></div><div></div><div>5.4</div></div>	1	W	0,0	- 360,0	Rundtlysende.
935800 102	Langfjorden Gunnarneset Rolvøy ø side	70 59.5007 024 07.7878	Oc (2) WRG 8s	11,0	Lyktehus på søyle 11,0	<div><div>7.94</div><div>7.53</div><div>10.33</div></div>	1	R	197,2	- 213,7	Fra midt i bukta V av Kråkeneset til innpå Kråkeneset
							2	G	213,7	- 267,6	Til 49 m S av Kalvholmen jst.
							3	R	267,6	- 280,6	Til 255m S av Kobbekjærene jst.
							4	W	280,6	- 295,4	Til klar N av 4.5m grunnen Ø om Mefjordskjæret
							5	G	295,4	- 306,6	Til mellom 4.5m gr. og Mefjordskjæret jst, og 554 m NØ av Fugleberget
							6	R	306,6	- 338,8	Til klar Ø av 2,3m gr og 405m V av Mefjordskjær jst
							7	W	338,8	- 351,8	Til klar Ø av 2,9m gr SØ av Gunnarskjeret
							8	G	351,8	- 15,4	Til innpå Gunnarskjæret
935900 102	Langfjorden Gunnarneset molo Rolvøyas ø.side	70 59.5716 024 07.8991	FI R 3s	7,0	Lanterne på stang 0,0	<div><div>1.5</div><div></div><div></div></div>	1	R	0,0	- 360,0	Rundtlysende

Fyrnr. Kartnr.	Område Navn Beliggenhet	Posisjon	Karakter	Lys høyde [m]	Beskrivelse Høyde over grunnen [m]	Lysvidde R G W	Sektor - farge - retning - beskrivelse								
936000 101	Tufjorden Tufjord Rølsøy v side	70 59.9303 023 53.4089	Oc WRG 6s	7,9	Lyktehus	<div><div>8,1</div><div>7,6</div><div>10,5</div></div>	1	G	102,2	- 108,5	Fra innpå Leikua til 248 m S. av Svartoksen varde				
						2	W	108,5	- 116,1	Til 83 m S av Svartoksen varde					
						3	R	116,1	- 147,2	Til innpå Kjerkeneset					
						4	W	147,2	- 278,3	Til innpå land i Tufjord S-side					
						Overrett med: Retning: Beskrivelse:	936010 112,2 Leder N. av 18,8m og s. av 15,9 m.								
936010 101	Tufjorden Tufjord, øvre	70 59.9240 023 53.4510	Fast W lvs	12,9	LA	<div><div></div><div></div><div>9,8</div></div>		W	108,4	- 116,6					
										Overrett med: Retning: Beskrivelse:	936000 112,2 Leder N. av 18,8m og s. av 15,9 m.				
936100 101	Tufjorden Stangskjærsmaget Rølsøyas vestsida	70 59.9961 023 53.2339	Iso R 4s	5,7	Lanterne på stang	<div><div>2,6</div><div></div><div></div></div>	1	R	0,0	- 360,0	Rundtlysende.				
936101 101	Tufjorden Tufjord, SV Rølsøyas vestsida	71 00.0323 023 53.7044	FI R 3s	4,5	Lanterne på stativ	<div><div>2,2</div><div></div><div></div></div>	1	R	0,0	- 360,0	Rundtlysende.				
936102 101	Tufjorden Tufjord, SØ Rølsøyas vestsida	70 59.9956 023 53.7892	FI G 3s	4,5	Lanterne på stativ	<div><div></div><div>2,1</div><div></div></div>	1	G	0,0	- 360,0	Rundtlysende.				
936200 101	Tufjorden Storholmsnaget Rølsøyas vestsida	71 00.0941 023 54.0159	Iso R 2s	5,8	Lanterne på stang	<div><div>2,2</div><div></div><div></div></div>	1	R	0,0	- 360,0	Rundtlysende.				
936300 101	Tufjorden Nesoddsnaget Rølsøyas vestsida	71 00.0740 023 54.0579	FI G 3s	6,0	Lanterne på stang	<div><div></div><div>2,1</div><div></div></div>	1	G	0,0	- 360,0	Rundtlysende.				
936301 101	Tufjorden Tufjord, NV Rølsøyas vestsida	71 00.1292 023 54.0192	Iso R 2s	6,2	Lanterne på stang	<div><div>2,2</div><div></div><div></div></div>	1	R	0,0	- 360,0	Rundtlysende.				
936400 101	Tufjorden Tufjord, NØ Rølsøyas vestsida	71 00.0875 023 54.1172	Iso G 2s	5,0	Lanterne på stang	<div><div></div><div>2,3</div><div></div></div>	1	G	0,0	- 360,0	Rundtlysende.				
936500 101	Valfjorden Valfjord Rølsøya	70 59.1627 023 59.9898	Oc (2) WRG 8s	6,0	FL	<div><div>3,3</div><div>3,1</div><div>4,9</div></div>	1	R	237,7	- 249,1	Fra innpå land til inn i Valfjordbotn				
						2	G	249,1	- 3,2	Til inni Storvika					
						3	R	3,2	- 75,1	Til 96 m N av tørrfall V av Storvika					
						4	W	75,1	- 81,3	Til 153 m S av Båtholmen					
						5	G	81,3	- 87,6	Til innpå Skarvnæringen					

Fyrnr. Kartnr.	Område Navn Beliggenhet	Posisjon	Karakter	Lys høyde [m]	Beskrivelse Høyde over grunnen [m]	Lysvidde R G W	Sektor - farge - retning - beskrivelse					
936700 102	Rolfssøysundet Rolvøyhamn Rolvøyas østside	70 56.7571 024 12.7981	FI WRG 5s	17,0	4-FL/SC 7,0	<div><div>6.7</div><div>6.3</div><div>8.9</div></div>	1	R	198,4	- 206,9	Fra over flomål på Krykjeneset. Til 222 m Ø av Krykjeneset	
							2	W	206,9	- 277,9	Til 273 m N av Store Latøya	
							3	G	277,9	- 294,0	Til 339 m SV av Skjervneset	
							4	W	294,0	- 320,3	Til 361 m NØ av Nonstadskjær jernstang	
							5	R	320,3	- 8,8	Til 295 m Ø av Kjellaren	
							6	W	8,8	- 13,1	Til 971 m V av Bjørnøy	
							7	G	13,1	- 21,7	Til 322 m Ø av Bjørnøy	
							8	W	21,7	- 47,9	Til 227 m SØ av Rolfsøysnaget jernstang	
							9	R	47,9	- 51,3	Til 100 m SØ av Rolfsøysnaget jernstang	
936802 102	Havøysund Havøysund, N	70 59.5834 024 36.9278	Iso R 2s	7,1	Lanterne/IB over trekant	<div><div>5.84</div><div></div><div></div></div>	R	0,0	-	360,0		
936811 102	Havøysund Havøysund, S	70 59.4799 024 36.8852	Iso G 2s	7,5	Lanterne/IB over trekant	<div><div></div><div>3</div><div></div></div>	G	0,0	-	360,0		
937000 102	Havøysundet Rotskjæringsneset Sundets v-re innløp	70 59.5388 024 37.5106	Oc WRG 6s	7,0	4-FL/NB 3,5	<div><div>4</div><div>3.7</div><div>5.7</div></div>	1	G	55,2	- 80,0	Fra over flomål på Nipe. Til 244 m S av Storrikneset ytre jst, klar N av G-s	
							2	W	80,0	- 87,7	Til 156 m S av Storrikneset ytre jernstang, klar S av R-stake	
							3	R	87,7	- 103,0	Til 708 m S av Skarvesteinen, over Storrikneset ytre jernstang	
							4	G	103,0	- 239,1	Til inn på Havøy	
							5	R	239,1	- 251,1	Til inn på Havøy i brokar	
937200 102	Breisundet Havøygavlen På Gavloden	71 01.2417 024 33.4330	FI WR 3s	38,0	LA 4,0	<div><div>3.1</div><div></div><div>4.5</div></div>	1	R	175,1	- 219,3	Fra klar V av Geitingfallet til 220 gr.	
							2	W	219,3	- 175,1	Til 1335m V av Geitingen, første grense.	
937400 102	Breisundet Garpholmen Havøy østside	71 00.2532 024 43.1283	FI WRG 5s	18,5	FL 6,0	<div><div>5.5</div><div>5.1</div><div>7.5</div></div>	1	W	112,7	- 139,7	Fra 281 m NØ av landet ved Havøygavlen til klar SV av Geitingfallet.	
							2	R	139,7	- 224,6	Til klar SØ av Kjerkegrunnen.	
							3	W	224,6	- 227,5	Til klar NV av Kalveskallen og 1143 m NV av Måsøykalven.	
							4	G	227,5	- 238,0	Til 340 m SØ av Kalveskjeret jst og midt i Kalvesundet.	
							5	W	238,0	- 285,7	Til 381 m N av Fastlandsholmen.	
							6	R	285,7	- 300,7	Til 307 m NØ av Trollfjordneset.	
							7	G	300,7	- 348,1	Til 210 m Ø av Kråkungskjæret jst.	
							8	R	348,1	- 112,7	Til 281 m N av landet ved Havøygavlen, første grense.	
938500 102	Havøysundet Havøysund bro, N På nordre brokar	70 59.6939 024 38.8871	Iso R 4s	3,0	Lanterne på stang	<div><div>1</div><div></div><div></div></div>	1	R	0,0	-	360,0	Rundtlysende.
938600 102	Havøysundet Havøysund bro, S På s brokar	70 59.6342 024 38.8346	Iso G 4s	3,0	Lanterne på stang	<div><div></div><div>0.9</div><div></div></div>	1	G	0,0	-	360,0	Rundtlysende.
939000 102	Havøysundet Havøysund molo På molohode	70 59.6263 024 40.4077	Iso R 2s	5,8	Lanterne på stang 0,0	<div><div>0.4</div><div></div><div></div></div>	1	R	0,0	-	360,0	Rundtlysende.
9390P 102	Havøysund Fergekai	70 59.6441 024 40.5548	Fast R lys			<div><div></div><div></div><div></div></div>	R	0,0	-	360,0		

Fyrnr. Kartnr.	Område Navn Beliggenhet	Posisjon	Karakter	Lys høyde [m]	Beskrivelse Høyde over grunnen [m]	Lysvidde R G W	Sektor - farge - retning - beskrivelse				
939700 102	Hjelmsøya Akkarfjorden Øyas vestside	71 05.4773 024 43.9487	FI WRG 5s	36,3	FL/SC 3,0	3.3 3.3 4.4	1	G	348,7	- 5,9	Fra inn mot Spellneset til 115m V av Spellnesgrunnen stang
							2	W	5,9	- 21,0	Til klar Ø av 1,5m grunne SØ av Mefjordskjæret
							3	R	21,0	- 99,0	Til 240m N av Vestenæringen
							4	W	99,0	- 119,7	Til klar SV av Akkarfjordgrunnen og 405m SV av Finnkonneset
							5	G	119,7	- 128,7	Til innover land V av lykten
939800 102	Hjelmsøy Svartviknæringen Hjelmsøy nordøstkant	71 06.1952 024 50.9823	FI WRG 5s	22,4	FL/SC 10,8	4.7 4.4 6.6	1	G	131,5	- 136,1	Fra 1285 m til 1465m NØ av Kjerknesholmen
							2	W	136,1	- 175,0	Til 160 m V av v.ligste skvalpeskjær ved Næringsskjæret
							3	R	175,0	- 250,5	Til 220 m S av 11,2 m Talvikakselgrunnen
							4	G	250,5	- 261,4	Til 175 m S av 19 m Stabbegrunnen
							5	W	261,4	- 267,8	Til 185 m N av Leikua lanterne
							6	R	267,8	- 279,8	Til 290m S av 6,8 m Kjerkegrunnen
							7	W	279,8	- 310,4	Til 740 m NØ av Måsneset
							8	G	310,4	- 349,9	Til 1200 m V av Hartvikneset
							9	W	349,9	- 1,0	Til 205 m Ø av Svartvikneset stang
							10	R	1,0	- 19,7	Til innpå Svartvikneset
940000 102	Måsøy Måsøykalven Nordvest for Måsøya	71 03.4123 024 56.8640	FI (2) WRG 10s	70,0	FL/SC 3,0	6.3 6.3 7.8	1	W	28,1	- 39,7	Fra 201 m NV av Hartvikromneset til 170m SØ av Kalveskjær stang
							2	G	39,7	- 58,0	Til 214 m NV av Kalveskjæret stang
							3	W	58,0	- 113,5	Til 230 m S av Svartvikneset
							4	G	113,5	- 148,5	Til 240 m NØ av Svartviknæringen og klar SV av Næringsskjæret
							5	R	148,5	- 162,8	Til klar Ø av Næringssgrunnane
							6	W	162,8	- 178,7	Til klar V av Kolgrunnen og Kjerkegrunnen
							7	G	178,7	- 196,1	Til klar Ø av 6,8m Kjerkegrunnen
							8	W	196,1	- 202,3	Til klar NV av Mellomgrunnen
							9	R	202,3	- 213,4	Til klar SØ av Øvre Stabbegrunnen
							10	W	213,4	- 229,9	Til klar NV av skjærene V av Stauren
							11	G	229,9	- 244,0	Til 121 m NV av Leikua
							12	R	244,0	- 275,0	Til Kråka varde
							13	G	275,0	- 291,7	Til 262 m N av Måsneset
							14	R	291,7	- 28,1	Til 201 m NV av Hartvikromneset, Til sektor 1
940200 102	Måsøya Måsøysundet Måsøyas S pynt	70 59.7838 024 58.2039	Oc (2) WRG 8s	13,6	Lyktehus 3,5	5.8 5.4 7.8	1	G	264,6	- 267,0	Fra innpå Klubben til 475m S av Mollvikodden
							2	W	267,0	- 88,2	Til 500m S av Hallviklandet
							3	R	88,2	- 97,8	Til 306m N av Garpholmen
							4	W	97,8	- 111,7	Til 235m SV av Sirliva
							5	G	111,7	- 113,7	Til innpå land V av lykta
940400 102	Måsøya Måsøy molo På molohode	71 00.3840 025 01.0514	Iso R 2s	6,0	Lanterne på stang 3,5	2.6	1	R	0,0	- 360,0	Rundtlysende.
940500 102	Måsøya Østervågen Sydvest om Torveneset	71 00.4629 025 01.1560	Iso G 2s	3,3	Lanterne på stang 5,7	2.4	1	G	0,0	- 360,0	Rundtlysende.

Fyrnr. Kartnr.	Område Navn Beliggenhet	Posisjon	Karakter	Lys høyde [m]	Beskrivelse Høyde over grunnen [m]	Lysvidde R G W	Sektor - farge - retning - beskrivelse				
940600 102	Måsøy Måsøy På Torveneset	71 00.4671 025 02.0237	Iso WRG 6s	11,5	Lyktehus 3,0	<div><div>3.8</div><div>3.5</div><div>5.4</div></div>	1	G	195,9	- 202,2	Fra 152 m Ø av Måsneset til 168 m V av Skjåvikboen
							2	R	202,2	- 211,9	130 m Ø av Skjåvikboen
							3	W	211,9	- 250,2	175 m N av 5 m Torvskallen
							4	G	250,2	- 259,9	230 m S av 5 m Torvskallen
							5	W	259,9	- 31,2	Til 101m Ø av Steinen
							6	R	31,2	- 84,1	Til inn på land S i Østervågen
940800 102	Måsøy Måsneset Nordøst på Måsøya	71 02.2466 025 03.2396	FI W 5s	24,2	Lanterne på stang 3,0	<div><div></div><div></div><div>4</div></div>	1	W	0,0	- 360,0	Rundtlysende.
941000 103	Måsøy Ryggefjord, nedre Innerst i Ryggefjorden	70 52.3442 024 56.1854	Fast R lys	7,5	LA/NE 0,0	<div><div>4</div><div></div><div></div></div>	1	R	0,0	- 360,0	Rundtlysende
							Overrett med: 941100 Retning: 242,1 Beskrivelse: Overrettlinien leder inn til havna.				
941100 103	Måsøy Ryggefjord, øvre Innerst i Ryggefjorden	70 52.3426 024 56.1690	Fast R lys	9,3	LA/NE 0,0	<div><div>4</div><div></div><div></div></div>	1	R	0,0	- 360,0	Rundtlysende
							Overrett med: 941000 Retning: 242,1 Beskrivelse: Overrettlinien leder inn til havna.				
941500 103	Gjesvær Leikua Nord for Gjesværnæringen	71 06.3814 025 16.2460	FI G 5s	11,2	Lanterne på varde 8,3	<div><div></div><div>3.3</div><div></div></div>	1	G	0,0	- 360,0	Rundtlysende.
941501 103	Gjesvær Båtshaken Vest om Lyngøya	71 06.5903 025 19.6889	FI R 3s	9,0	Lanterne på stativ 9,0	<div><div>5.2</div><div></div><div></div></div>	1	R	0,0	- 360,0	Rundtlysende.
941600 103	Gjesvær Store Lyngøy Vestre innløp	71 06.5363 025 21.3709	Iso WRG 6s	15,6	Lyktehus 3,0	<div><div>3.8</div><div>3.5</div><div>5.4</div></div>	1	G	83,2	- 87,3	Fra innover Lyngøya til 106m N av Leikua
							2	W	87,3	- 90,1	Til 94m S av Hompskjæret og klar S av Kvalbeinbåen Rød stake
							3	R	90,1	- 122,9	Til 68m N av Vestre Ramholmen - midt i leia mellom Ramholmene
							4	G	122,9	- 261,1	Til 128m S av Sandholmen
							5	W	261,1	- 276,4	Til 38m N av Bukkholmen
							6	R	276,4	- 304,6	Til 54m SV av Gjesværrenna østre lanterne
							7	W	304,6	- 306,1	Til 41m N av Lanterne vestsiden av innløpet til Gjesvær
							8	G	306,1	- 329,3	Til innpå land på Gjesvær
941800 103	Gjesvær Sandholmen Østre innløp	71 06.7054 025 23.0433	FI WRG 5s	11,8	Lyktehus på varde 6,8	<div><div>4.4</div><div>4.1</div><div>6.2</div></div>	1	G	194,7	- 204,4	Fra innpå Revsholmbåen til klar SØ av Revsholmsbåen og 670m SØ av Bukkspelen
							2	W	204,4	- 215,1	Til 385m NV av Langskjæret
							3	R	215,1	- 30,8	Til klar NV av 4m grunne og 180m V av Gjæsværrenna Ø lanterne
							4	G	30,8	- 81,3	Til 94m S av Båtshaken lanterne
							5	R	81,3	- 89,0	Til innover Sandholmen

Fyrnr. Kartnr.	Område Navn Beliggenhet	Posisjon	Karakter	Lys høyde [m]	Beskrivelse Høyde over grunnen [m]	Lysvidde R G W	Sektor - farge - retning - beskrivelse				
942000 103	Gjesvær Avløysingen Nordre innløp	71 06.2918 025 22.9577	Oc (2) WRG 8s	19,0	Lyktehus 3,0	1.6	1	R	129,2	- 138,0	Fra NØ av Lyngøya til 200m SV av Staurskjæret stang
						1.4	2	G	138,0	- 198,3	Til klar NØ av Revsholmbåen og Sandholmen
						2.5	3	W	198,3	- 206,4	Til klar NV av Sandholmbåen
							4	R	206,4	- 233,2	Til inn mot Lysøya
942100 103	Gjesvær Gjesværrenna, Ø Innseiling til Gjesvær	71 06.2916 025 22.6256	FI R 3s	7,3	Lanterne på stativ 11,4	1	1	R	0,0	- 360,0	Rundtlysende
942200 103	Gjesvær Gjesværrenna, V, ytre Innseiling til Gjesvær	71 06.2292 025 22.5459	FI G 3s	8,3	Lanterne på stativ 13,0	2.1	1	G	0,0	- 360,0	Rundtlysende
942500 103	Kobbefjorden Smedberget Fjordens vestside	70 51.9880 025 13.9748	FI WRG 5s	6,6	FL/SC 5,4	3.7	1	R	168,8	- 170,6	Fra inn over land til 240m Ø av nes S av Lille Studentervika
						3.4	2	W	170,6	- 190,5	Til 275m V av Store Kobbøya
						5.3	3	G	190,5	- 218,3	Til 265m SØ av Store Kobbøya
							4	W	218,3	- 227,1	Til 162m NV av Kobbeskjæret
							5	R	227,1	- 236,7	Til 267m S av holme S av Kobbeskjæret
							6	W	236,7	- 253,0	Til 240m N av Klemmavikneset
							7	G	253,0	- 285,8	Til 170m S av Veidneset
							8	W	285,8	- 291,1	Til klar NØ av 4m Veidnesgrunnen
							9	R	291,1	- 338,8	Til 95m V av Lille Kobbøya
							10	W	338,8	- 342,6	Til 355m Ø av Neselvnaset
							11	G	342,6	- 352,5	Til innpå land på Pålсанeset
942600 103	Kobbefjorden Stor-Kobbøya Midt i fjorden	70 55.1524 025 16.2441	FI (3) WRG 15s	10,0	FL/SC 9,5	4.5	1	G	344,0	- 349,4	Fra innpå Veidneset til klar av 4m Veidnesgrunnen
						4.2	2	W	349,4	- 354,1	Til 106m Ø av Lille Kobbøya
						6.3	3	R	354,1	- 0,2	Til 115m V av Lille Kobbøya
							4	W	0,2	- 1,2	Til Ø av slaggr. ved Neselvnaset, 450m av Neselvnaset
							5	G	1,2	- 66,6	Til 280m N av Rekviknæringen
							6	R	66,6	- 105,8	Til 170m NØ av Avløysinga
							7	W	105,8	- 165,0	Til V av 5m Ytre Nebbegrunnen
							8	R	165,0	- 175,1	Til Ø av 2,5m Indre Nebbegrunnen
							9	W	175,1	- 189,3	Til 230m V av Nebbet
							10	G	189,3	- 198,5	Til innpå land S av Nebbet
943000 103	Magerøysundet Stikkelvågnæringen Vest i sundet	70 58.8102 025 19.8980	FI W 5s	20,0	Lanterne på stang 4,0		1	W	0,0	- 360,0	Rundtlysende
						6					
943200 103	Magerøysundet Risvikneset Sundets S side	70 57.7243 025 25.8674	Iso WRG 6s	17,6	Lyktehus 3,0	4.8	1	G	112,6	- 123,6	Fra innpå Kjerkeneset til 172m NØ av Stikkelvågnæringen
						4.5	2	W	123,6	- 136,2	Til 255m SV av Vannfjordnæringen
						6.7	3	R	136,2	- 309,2	Til 190m SV av Skattøra
							4	W	309,2	- 318,2	Til 220m NØ av Hysaksla
							5	G	318,2	- 321,3	Til innover land SØ for lykta
943400 103	Magerøysundet Skattøra Øst i sundet	70 55.9731 025 32.9112	FI W 5s	6,5	Lanterne på stang 3,0		1	W	0,0	- 360,0	Rundtlysende.
						5.4					

Fyrnr. Kartnr.	Område Navn Beliggenhet	Posisjon	Karakter	Lys høyde [m]	Beskrivelse Høyde over grunnen [m]	Lysvidde R G W	Sektor - farge - retning - beskrivelse				
943600 103	Magerøysundet Lafjord På Gamneset	70 54.4810 025 36.8628	FI (3) WRG 15s	7,3	FL/SC	4,4	1	G	56,1	- 60,1	Fra innover land SV av Gamnes til 405m NØ av Lilleholmen
					3,0	4,4	2	W	60,1	- 135,6	Til 144 m SV av Omnan
						5,6	3	R	135,6	- 186,7	Til 187 m Ø av Hollaneset
							4	W	186,7	- 261,5	Til 187 m N av Kåfjordneset
							5	G	261,5	- 270,7	Til innpå land Ø av Storvika
943650 103	Sarnesfjorden Vestre Grunnen Øst av Bismarhallen	70 56.8581 025 45.7951	FI (2) W 5s	3,0	LB		1	W	0,0	- 360,0	Rundtlysende
					7,0	2					
943700 103	Sarnesfjorden Sarnes Pollen, øvre Sarnes Pollneset	70 59.0947 025 44.8829	Oc W 6s	23,0	LA/NE		1	W	327,2	- 333,2	Rettningslys
					6,0	10,7					
943710 103	Sarnesfjorden Sarnes Pollen, nedre Sarnes Pollneset	70 59.0557 025 44.9529	Oc W 6s	20,0	LA/NE		1	W	327,2	- 333,2	Rettningslys
					2,0	10,7					
943800 103	Magerøysundet Altesula Østsida av øya	70 57.1575 025 52.0802	FI W 5s	7,1	Lanterne på stang		1	W	0,0	- 360,0	Rundtlysende.
					3,7	5,3					
944200 103	Magerøya Søre Honningsvåg På Klubben	70 58.6230 025 57.8959	Oc (2) WRG 8s	29,0	FL/NB	4,3	1	G	296,9	- 321,3	Fra innpå Meneset til 325 m SV av Juledagsneset
						4	2	W	321,3	- 50,0	Til 168 m SØ av Altesula.
					5,1	6,1	3	R	50,0	- 144,7	Til 207 m NØ av Kobbhullneset
							4	W	144,7	- 151,7	Til vasketårn fiskeredskapsfabrik.
							5	W	156,7	- 158,7	Fra vasketårn fiskeredskapsfabrik til klar SV av Holmegrunnen.
							6	G	158,7	- 188,1	Til inn på dampskipskaia.
944210 103	Magerøya Fortøyningsbøye Ytre Honningsvåg havn	70 58.9563 025 57.7166	FI W 3s		LA		1	W	0,0	- 360,0	Rundtlysende
						0,7					
944300 103	Honningsvåg Klubbskjæret molo Klubben	70 58.6583 025 57.2159	Iso G 2s	6,2	Lanterne på stang		1	G	0,0	- 360,0	Rundtlysende.
					4,5	1,5					
9443BP 103	Magerøya Honningsvåg havn	70 58.8339 025 58.3336						R	0,0	- 360,0	
944500 104	Magerøya Nordvågen Nordre Honningsvåg	70 58.4494 026 00.8691	FI (2) W 14s	13,4	Lanterne på stang		1	W	0,0	- 360,0	Rundtlysende.
					4,5	2,9					
944700 104	Magerøya Nordre Honningsvåg, SV Innseiling til Nordvågen	70 58.5424 026 01.1772	FI R 3s	8,0	LA/NB	3,5	1	R	0,0	- 360,0	Rundtlysende.
					10,4						
944800 104	Magerøya Nordre Honningsvåg, NV Innseilingen til Nordvågen	70 58.6634 026 01.1769	Iso R 2s	6,8	Lanterne på stang	1,2	1	R	0,0	- 360,0	Rundtlysende.
					15,2						

Fyrnr. Kartnr.	Område Navn Beliggenhet	Posisjon	Karakter	Lys høyde [m]	Beskrivelse Høyde over grunnen [m]	Lysvidde R G W	Sektor - farge - retning - beskrivelse				
944900 104	Magerøya Nordre Honningsvåg, SØ Innseiling til Nordvågen	70 58.5381 026 01.3049	Iso G 2s	4,2	Lanterne på stang 7,8	<div><div></div><div>1,2</div><div></div></div>	1	G	0,0	- 360,0	Rundtlysende.
945000 104	Magerøya Nordre Honningsvåg, NØ Innseiling til Nordvågen	70 58.6644 026 01.2912	Iso G 2s	6,8	LA + IB/NB 13,7	<div><div></div><div>1,2</div><div></div></div>	1	G	0,0	- 360,0	Rundtlysende.
945200 103	Magerøya Honningsvåg molo På molohodet	70 59.4202 025 57.6839	FI WR 3s	7,6	Lanterne på stang	<div><div>1,6</div><div></div><div>2,9</div></div>	1	W	27,0	- 199,0	Rundtlysende.
							2	R	199,0	- 27,0	Rundtlysende.
945201 103	Honningsvåg Holmsbukt Søndre molohode	70 59.3877 025 57.7224	Iso G 2s		LA 0,0	<div><div></div><div>2</div><div></div></div>	1	G	0,0	- 360,0	Rundtlysende grønn
945300 104	Magerøya Nordvågen, nedre Inne på land	70 58.7085 026 01.0256	Fast R lys	6,7	LA/NE/HV 7,5	<div><div></div><div></div><div></div></div>	1	R	0,0	- 360,0	Rundtlysende
						Overrett med: Retning: Beskrivelse:			945400 287,8 Leder inn østre løp		
945400 104	Magerøya Nordvågen, øvre Inne på land	70 58.7129 026 00.9837	Fast R lys	11,4	LA/NE/HV 6,5	<div><div></div><div></div><div></div></div>	1	R	0,0	- 360,0	Rundtlysende
						Overrett med: Retning: Beskrivelse:			945300 287,8 Leder inn østre løp		
945600 104	Magerøya Kjelvik, øvre Inne på Kjelvik	71 00.1828 026 06.7425	Iso W 4s	15,3	Lanterne på stang 4,0	<div><div></div><div></div><div>4,3</div></div>	1	W	0,0	- 360,0	Rundtlysende.
						Overrett med: Retning: Beskrivelse:			945700 264,2 Leder inn til Kjelvik		
945700 104	Magerøya Kjelvik, nedre Inne på Kjelvik	71 00.1873 026 06.8600	Q W	6,0	Lanterne på stang 4,0	<div><div></div><div></div><div>4,3</div></div>	1	W	0,0	- 360,0	Rundtlysende.
						Overrett med: Retning: Beskrivelse:			945600 264,2 Leder inn til Kjelvik		
946000 104	Magerøya Helneset Magerøy ø side	71 03.6995 026 13.3201	FI(2) W 30s	37,5	FS/SC 10,0	<div><div></div><div></div><div>13,5</div></div>	1	W	0,0	- 360,0	Rundtlysende
						Racon Signal: Type:			Morsetegn Morsetegn N m/utstrekning 1.25 n.mil ITOFAR		

Fyrnr. Kartnr.	Område Navn Beliggenhet	Posisjon	Karakter	Lys høyde [m]	Beskrivelse Høyde over grunnen [m]	Lysvidde R G W	Sektor - farge - retning - beskrivelse				
946200 103	Magerøya Kamøyfjord Ved Kamøyvær	71 02.9504 025 54.5700	Oc WRG 6s	19,6	FL/SC	<div><div>7.9</div><div>7.5</div><div>10.3</div></div>	1	G	216,2	- 224,3	Fra inn mot Lille Kamøya til 103 m SØ av skjær Ø Lille Kamøya
						2	W	224,3	- 231,1	Til 134m NV Store Kamøya	
						3	R	231,1	- 291,5	Til 154m av skjæret S av Store Kamøya	
						4	W	291,5	- 300,4	Til 117m N landet ved Snørvikneset	
						5	G	300,4	- 306,3	Til inn på land ved Snørvikneset	
946300 103	Magerøya Kamøyvær molo På molohodet	71 02.8978 025 54.6858	Iso G 2s	7,3	Lanterne på stang	<div><div></div><div>0.9</div><div></div></div>	1	G	0,0	- 360,0	Rundtlysende.
					4,5						
946400 103	Magerøya Store Kamøy Kamøyfjord	71 03.2831 025 59.5635	FI W 5s	13,5	Lanterne på søyle	<div><div></div><div></div><div>2.9</div></div>	1	W	0,0	- 360,0	Rundtlysende.
					8,0						
946500 103	Magerøya Risfjorden Vest for st Kamøy	71 02.9928 025 54.0008	FI R 3s	6,1	Lanterne på stang	<div><div>0.6</div><div></div><div></div></div>	1	R	0,0	- 360,0	Rundtlysende
					12,7						
946600 104	Magerøya Opnan Kamøyfjord	71 06.5762 026 02.4438	FI W 10s	25,5	Lanterne på stang	<div><div></div><div></div><div>5.51</div></div>	1	W	0,0	- 360,0	Rundtlysende.
					4,2						
946800 103	Magerøya Skarsvåg På Børneset	71 07.7102 025 52.2758	FI WRG 5s	21,5	FL/SC	<div><div>4.7</div><div>4.4</div><div>6.6</div></div>	1	R	153,2	- 157,3	Fra innpå Hornet til 226 m NØ av Nordkapp
						2	W	157,3	- 210,3	Til 188 m NV av Store Skikka	
						3	G	210,3	- 220,3	Til 314 m SØ av Store Skikka	
						4	W	220,3	- 226,8	Til 173 m NV av Lille Skikka	
						5	R	226,8	- 275,0	Til klar S av 4.4m grunnen 206m S av Barden	
						6	W	275,0	- 16,1	Til 163 m Ø av landet ved Børnes	
						7	G	16,1	- 22,5	Til innover Børneset	
946801 103	Magerøya Skarsvåg molo, N På molohode	71 06.7347 025 50.1671	Iso G 2s	8,0	Lanterne på stang	<div><div></div><div>1.2</div><div></div></div>	1	G	0,0	- 360,0	Rundtlysende.
					0,0						
946802 103	Magerøya Skarsvåg molo, S På molohodet	71 06.7099 025 49.9495	Iso R 2s	7,6	Lanterne på stang	<div><div>2.5</div><div></div><div></div></div>	1	R	0,0	- 360,0	Rundtlysende.
					0,0						
947000 103	Magerøy Knivskjelodden Magerøy N pynt	71 11.0591 025 40.3295	FI (2) WR 10s	32,6	Lanterne på stang	<div><div>3.9</div><div></div><div>5</div></div>	1	R	282,9	- 80,6	Fra 366m N av Nordkappodden, til 312m NV av 3,6m ved Storegrunnen og klar av Langskjærgrunnen
					7,0		2	W	80,6	- 282,9	til begynnelsen av forrige sektor
947500 103	Porsangerfjorden Jernøya Nordvestsida av øya	70 49.0922 025 48.1555	FI R 5s	6,0	LA/SC	<div><div>2.8</div><div></div><div></div></div>	1	R	0,0	- 360,0	Rundtlysende.
					4,5						
947700 105	Porsangerfjorden Repvåg, nedre Innerst i Repvåg bukta	70 44.5286 025 40.0929		7,0	Lanterne på stang	<div><div>6.6</div><div></div><div></div></div>	1	R	176,1	- 186,1	Overett med Repvåg øvre midt i seilleden inn til Repvåg
						Overett med:	947800				
						Retning:	181,0				
						Beskrivelse:	Leder inn til Repvåg				

Fyrnr. Kartnr.	Område Navn Beliggenhet	Posisjon	Karakter	Lys høyde [m]	Beskrivelse Høyde over grunnen [m]	Lysvidde R G W	Sektor - farge - retning - beskrivelse				
947800 105	Porsangerfjorden Repvåg, øvre Innerst i Repvåg bukta	70 44.4957 025 40.0910		12,0	Lanterne på stang 7,0	6.6 7.7 10.5	1	R	176,1	- 186,1	Overrett med Repvåg nedre midt i seilleden inn til Repvåg
						Overrett med: Retning: Beskrivelse:	947700 181,0 Leder inn til Repvåg				
948000 105	Porsangerfjorden Repvåg På Hamneset	70 45.4762 025 41.3559	Oc WRG 6s	46,0	Lyktehus 3,0	8.1 7.7 10.5	1	W	74,6	- 178,8	Fra 164m NV av Steinskjærrodden til Ø av Nova
							2	R	178,8	- 224,5	Til 230m SØ av Jernøya
							3	W	224,5	- 256,6	Til 363m N av Lille Tamsøya
							4	G	256,6	- 313,4	Til 615m SV av Skjåholmen
							5	W	313,4	- 355,3	Til 95m Ø av Repvåglandet
							6	R	355,3	- 35,7	Til innpå hamna i Repvåg
948200 105	Porsangerfjorden Hårvikneset Fjordens ø side	70 43.3878 026 02.7979	FI WRG 10s	22,0	FL/SC 6,5	4.5 4.2 6.4	1	G	19,6	- 27,9	Fra innpå Hårvikneset til klar NV av Kjæsgrunnen
							2	W	27,9	- 40,9	Til klar Ø av østre Lysbotnen
							3	R	40,9	- 49,3	Til klar V av vestre Lysbotnen
							4	W	49,3	- 210,9	Til 155 m NV av Sinkelvikneset
							5	G	210,9	- 222,6	Til innpå Sinkelvikneset
948400 105	Porsangerfjorden Hjellneset Fjordens ø side	70 29.3237 025 39.7906	Oc (2) WRG 8s	5,5	FL/SC 6,0	4.5 4.2 6.4	1	R	23,0	- 33,8	Fra innpå Piesaneset til 450m V av Leirpollneset
							2	G	33,8	- 49,2	Til klar V av Leirpollgrunnen
							3	W	49,2	- 98,2	Til N av Kalven
							4	R	98,2	- 105,5	Til klar N av Ormegrunnen
							5	W	105,5	- 169,9	Til klar V av vestre Lysbotnen
							6	G	169,9	- 177,4	Til klar Ø av vestre Lysbotnen
							7	W	177,4	- 186,3	Til klar V av østre Lysbotnen
							8	R	186,3	- 191,1	Til klar Ø av østre Lysbotnen
							9	W	191,1	- 209,8	Til klar NV av Kjæsgrunnen
							10	G	209,8	- 213,3	Til innover land nord av lykten
948600 105	Porsangerfjorden Smørfjord havn, nedre I botn av havna	70 31.1539 025 04.6674	Q W	7,0	LA/NE 4,0	3.8	1	W	0,0	- 360,0	Rundtlysende.
						Overrett med: Retning: Beskrivelse:	948700 259,9 Leder inn mellom stakene				
948700 105	Porsangerfjorden Smørfjord havn, øvre Inne på land i Smørfjorden	70 31.1382 025 04.3978	Iso W 4s	21,5	LA/NE 4,0	4.6	1	W	0,0	- 360,0	Rundtlysende.
						Overrett med: Retning: Beskrivelse:	948600 259,9 Leder inn mellom stakene				

Fyrnr. Kartnr.	Område Navn Beliggenhet	Posisjon	Karakter	Lys høyde [m]	Beskrivelse Høyde over grunnen [m]	Lysvidde R G W	Sektor - farge - retning - beskrivelse				
949000 105	Porsangerfjorden Olderfjord På i. Bringnes	70 29.9902 025 12.8925	FI WRG 5s	21,9	FL/SC 3,3	4.3 4 6.1	1	G	208,3	- 215,0	Fra innover Bringneset til klar slaggrunnen utenfor Ytre Bringen
							2	W	215,0	- 230,7	Til klar NV av 10m slaggrunnen for Ormegrunnen
							3	R	230,7	- 262,4	Til N av Kalven
							4	W	262,4	- 348,7	Til klar Ø av Forvikgrunnen
							5	G	348,7	- 5,5	Til klar V av Forvikgrunnen
							6	W	5,5	- 25,6	Til klar SØ av Hornøyra
							7	R	25,6	- 61,1	Til innpå land Bringneset
949200 106	Porsangerfjorden Kistrand Sandholmens nø side	70 25.6774 025 15.1748	FI (2) WRG 10s	13,0	FL/SC 3,0	4.3 4 6.1	1	W	86,0	- 116,9	Fra klar N av 5m Lamholmgrunnen til klar S av 1m søre Elvebåen
							2	R	116,9	- 123,8	Til klar N av 1m søre Elvebåen
							3	W	123,8	- 126,0	Til klar S av 3m nordre Elvebåen
							4	G	126,0	- 136,3	Til klar NØ av 3m nordre Elvebåen
							5	W	136,3	- 139,1	Til SV're kant 6m koten
							6	R	139,1	- 205,9	Til 338 m SØ av Ytre Langøy
							7	W	205,9	- 299,4	Til 424 m NØ av Hamnholmen
							8	G	299,4	- 326,3	Til 170 m SV av Skarvskjæret stang.
							9	W	326,3	- 0,7	Til 154 m Ø av Grunnvågflua stang.
							10	R	0,7	- 5,9	Til innpå land sør av lykten
949400 106	Porsangerfjorden Ytre Billefjord Ved Iverberget	70 22.0975 025 05.6117	Oc (2) WRG 8s	19,5	FL/SC 3,0	1.6 1.4 2.5	1	R	230,7	- 253,9	Fra 235m Ø av Saliholmen til klar S av 5m gr. og 375 m S av Skarvskjæret
							2	W	253,9	- 267,4	Til klar N av Goasgatgrunnen og 601m N av Gullskattneset
							3	G	267,4	- 27,3	Til 100m Ø av Skjæret stang.
949500 106	Porsangerfjorden Holmfjord molo	70 22.0233 025 27.8050	Iso R 2s	0,0	LB/NB 0,0		1	R	0,0	- 360,0	Rundtlysende.
949600 106	Porsangerfjorden Kolvik Troidholmens nø side	70 18.2497 025 12.4003	Iso WRG 6s	9,0	FL/SC 3,0	3.8 3.5 5.4	1	W	194,0	- 216,6	Fra innpå land N av lykta til 210 m NV av Auskarholmgrunnen stang.
							2	R	216,6	- 239,0	Til 182 m SØ av Auskarholmen
							3	W	239,0	- 248,8	Til 134 m NV av nærmeste skjær v/Daarjo båke
							4	G	248,8	- 252,8	Til 100 m SØ av nærmeste pynt v/Daarjo båke
							5	W	252,8	- 260,1	Til 257 m N av nærmeste skjær v/Gåseskjær båke
							6	R	260,1	- 274,8	Til 146 m N av Skarvskjæret
							7	W	274,8	- 42,6	Til 286 m SØ av Anopsetholmen og klar SØ av Anopsetåna
							8	G	42,6	- 52,5	Til innpå land S av lykten
949800 106	Porsangerfjorden Skjåholmen Holmens SV pynt	70 18.1801 025 19.5866	Oc (2) WRG 8s	22,0	FL/SC 3,0	3.6 3.4 5.3	1	G	303,5	- 312,3	Fra inn på Daktegilva til 182 m SV av Daktegilva
							2	W	312,3	- 333,1	Til 260 m NØ av Reinøya
							3	R	333,1	- 83,0	Til 160m N av Skarvskjæra
							4	W	83,0	- 124,6	Til 294 m SV av Auskarholmgrunnen stang
							5	G	124,6	- 157,5	Til 151 m NØ av Auskarholmen
							6	W	157,5	- 205,7	Til 692 m V av Kjerringvikneset
							7	R	205,7	- 214,0	Til inn mot Dorju båke













Fyrnr. Kartnr.	Område Navn Beliggenhet	Posisjon	Karakter	Lys høyde [m]	Beskrivelse Høyde over grunnen [m]	Lysvidde R G W	Sektor - farge - retning - beskrivelse				
950000 106	Porsangerfjorden Ainek Holmens S pynt	70 15.0634 025 21.3033	FI WRG 5s	14,5	FL/SC 3,5	3,5 3,3 5,2	1	W	226,0	- 237,3	Fra 265m SØ av Ivarholmen til klar NV av Tjeldgrunnen
							2	G	237,3	- 21,9	Til 421 m V av Roddenes
							3	W	21,9	- 27,4	Til 193 m SØ av Laiva
							4	R	27,4	- 56,3	Til 230 m SØ av Mammalflua
							5	G	56,3	- 177,5	Til 312 m Ø av Reinøya
							6	W	177,5	- 186,0	Til 358 m V av skjær V av Ivarholmen
							7	R	186,0	- 226,0	Til første grense
950200 106	Porsangerfjorden Cuoldagas Indre Porsanger	70 12.7348 025 13.6388	FI WRG 5s	11,6	FL/SC 7,7	3,7 3,4 5,3	1	G	71,7	- 85,8	Fra innover mot store Saiva til klar N av 1,5m grunnen
							2	W	85,8	- 94,6	Til 205m S av Mammal
							3	R	94,6	- 220,1	Til 213 m SØ av Mefjordgrunnen båke
							4	W	220,1	- 224,3	Til 398 m NV av Ainek
							5	G	224,3	- 229,1	Til 83 m SØ av Ainek
							6	W	229,1	- 235,8	Til 283 m V av Bannenes
							7	R	235,8	- 286,4	Til klar slaggrunn og 664 m N av Raddenes
							8	G	286,4	- 357,1	Til 122 m V av Store Bjørneset
							9	W	357,1	- 8,9	Til 280m Ø av Laiva
							10	R	8,9	- 9,4	Til innover Couldagas.
950201 106	N av Storra Saiva Saiva Indre Porsanger	70 12.6201 025 09.8120	Iso G 2s		LB/PC	3	1	G	0,0	- 360,0	Rundtlysende
950400 106	Porsangerfjorden Sommerøy Ø. Sommerøy sø pynt	70 05.7889 025 06.3617	Oc (2) WRG 8s	12,5	FL/SC 3,0	3,6 3,4 5,3	1	R	201,7	- 214,3	Fra 130m SØ av Hattholmen til 228 m Ø av holme SØ av Lonkeneset
							2	W	214,3	- 72,7	Til 80 m S av holme vest av Sommerøy
							3	G	72,7	- 83,1	Til innpå holme vest av Sommerøy
951000 108	Laksefjorden Dyfjord Ved Stormolla	70 54.0065 027 10.9826	Iso WRG 6s	10,3	FL/SC 3,0	1,6 1,5 2,6	1	G	294,1	- 298,3	Fra innover land SØ av lykten til 102 m SV av Dyfjordneset
							2	W	298,3	- 122,9	Til 257 m SV av Laukvikneset
							3	R	122,9	- 126,9	Til innover land NV av lykten og kloss i Laukvikneset
951100 108	Laksefjorden Dyfjord molo	70 53.8445 027 13.6972	Iso R 2s	8,7	LA/NE 0,0	0,3	1	R	0,0	- 360,0	Rundtlysende.
951300 107	Laksefjorden Henrikholmen Ytre Henrikholmens ø side	70 46.5173 026 43.9759	FI WRG 5s	27,7	FL/SC 6,5	4,4 4,1 6,2	1	R	171,5	- 174,3	Fra inn på Måseneset Til 245m Ø av landet ved Barluft
							2	G	174,3	- 182,1	Til 175m Ø av Godvikneset
							3	W	182,1	- 188,7	Til 230m V av Kartøy
							4	R	188,7	- 198,7	Til 193 Ø av Kartøy
							5	W	198,7	- 11,5	Til 440m Ø av Veidneset
							6	G	11,5	- 17,1	Til 605m Ø av SØ-pt. av Veidnesholmen, Ø av Veidnesgrunnene
							7	R	17,1	- 18,8	Til 190m Ø av SØ-pt. av Veidnesholmen, V av Veidnesgrunnene
							8	W	18,8	- 25,8	Til 332m Ø av Veigamklubben
							9	G	25,8	- 28,3	Til kloss i Veigamklubben
951400 107	Laksefjorden Veidnesholmen molo	70 40.1280 026 36.5152	Iso G 2s	7,7	Lanterne på stang 5,2	0,9	1	G	0,0	- 360,0	Rundtlysende.

Fyrnr. Kartnr.	Område Navn Beliggenhet	Posisjon	Karakter	Lys høyde [m]	Beskrivelse Høyde over grunnen [m]	Lysvidde R G W	Sektor - farge - retning - beskrivelse				
951500 107	Laksefjorden Vardnes Vardnessund s side	70 45.2552 027 06.8728	FI (2) WRG 10s	20,0	FL	3.6	1	G	15,7	- 19,7	Fra innpå Store Torskefjordklubben til 155 m V av Store Torskefjordklubben
					6,7	3.3	2	W	19,7	- 200,8	Til 220 m V av Mårøya ved Skarvberget
						5.2	3	R	200,8	- 232,9	Til 220 m SØ av Øyra
							4	W	232,9	- 266,1	Til 150 m N av Lille Mårøya
							5	G	266,1	- 273,7	Til innpå Skredapynten
951900 107	Laksefjorden Lebesby På Stamneset	70 36.4361 027 00.4666	Iso WRG 6s	30,0	FL	3	1	G	39,4	- 40,4	Fra innpå Mannskardvikneset til 182 m Ø av Lille Brattholmen
					3,0	3	2	R	40,4	- 51,5	Til 83 m V av Lille Brattholmen
						5	3	W	51,5	- 53,4	Til 110 m SØ av Langholmen
							4	G	53,4	- 69,9	Til 150 m SØ av Store Brattholmen
							5	R	69,9	- 123,7	Til 293 m NØ av Nordskjærboen j.stg.
							6	W	123,7	- 204,1	Til 106 m V av V-re Kalakneset
							7	G	204,1	- 228,1	Til innpå Kalakklubben
952000 107	Laksefjorden Lebesbyrenna, NV Renna	70 34.1352 027 00.1860	Iso R 2s	4,9	Lanterne på stang	1.2	1	R	0,0	- 360,0	Rundtlysende
					8,6						
952100 107	Lebesby Lebesbyrenna, SV Renna	70 33.8225 027 00.0261	Iso R 2s	3,0	Lanterne på stang	2	1	R	0,0	- 360,0	Rundtlysende
					9,8						
952200 107	Lebesby Lebesbyrenna, NØ Renna	70 34.1220 027 00.2559	Iso G 2s	4,4	Lanterne på stang	1.2	1	G	0,0	- 360,0	Rundtlysende
					10,8						
952300 107	Lebesbye Lebesbyrenna, SØ Renna	70 33.8094 027 00.0999	Iso G 2s	4,5	Lanterne på stang	2	1	G	0,0	- 360,0	Rundtlysende
					10,8						
952500 107	Laksefjorden Skjånesodden	70 32.8276 026 57.1191	Oc (2) WRG 8s	7,8	FL	3.6	1	G	344,6	- 345,5	Fra 350m til 440m V av Auskarneset
						3.3	2	W	345,5	- 357,9	Til 485m Ø av Hamarneset
					3,5	5.2	3	R	357,9	- 63,3	Til 110m N av Bondøyskjær lykt
							4	W	63,3	- 65,0	Til 310m S av Indre Bondøyskjær j.stg.
							5	G	65,0	- 70,0	Til 250m N av Indre Bondøyskjær j.stg.
							6	W	70,0	- 87,0	Til 260m S av Ytre Bondøyskjær j.srtg.
							7	R	87,0	- 92,5	Til 250m N av Ytre Bondøyskjær j.stg.
							8	W	92,5	- 137,6	Til 150m SV av Skjåholmen
							9	G	137,6	- 214,2	Til 210m Ø av Skjåholmen
							10	W	214,2	- 227,4	Til innpå ankerplassen
							11	R	227,4	- 235,9	Til innpå Skjånesodden

Fyrnr. Kartnr.	Område Navn Beliggenhet	Posisjon	Karakter	Lys høyde [m]	Beskrivelse Høyde over grunnen [m]	Lysvidde R G W	Sektor - farge - retning - beskrivelse				
952700 107	Laksefjorden Bondøyskjær	70 30.6667 026 45.0257	FI WRG 5s	13,5	FL 6,0	4.5 4.2 6.3	1	R	45,6	- 63,0	Fra innpå til145m N av Måseneset
							2	W	63,0	- 153,1	Til innpå Aronneset
							3	G	153,1	- 167,6	Til 685m Ø av Veidneset
							4	W	167,6	- 200,3	Til 235m V av Ytre Bondøyskjær j.stg.
							5	R	200,3	- 230,9	Til 360m SØ av Indre Bondøyskjær j.stg.
							6	W	230,9	- 256,4	Til 146 m N av Rypøy
							7	G	256,4	- 279,3	Til 145 m S av Rypøy
							8	W	279,3	- 285,3	Til 90m N av Njarggasas/836 m N av Hammarneset
							9	R	285,3	- 299,3	Til 145 m N av Skallneset
							10	G	299,3	- 309,9	Til 165 m N av Bondøy
952900 107	Laksefjorden Brattholmen Holmens ø pynt	70 26.6549 026 37.6067	FI WRG 5s	24,8	FL/SC 3,0	4.5 4.2 6.3	1	G	160,9	- 162,6	Fra 102 m Ø av Korsneset til 250 m Ø av Korsneset
							2	W	162,6	- 201,4	Til 240m V av Skårfalåsis
							3	R	201,4	- 13,6	Til 230m V av Råvdnjesuolu
							4	W	13,6	- 25,0	Til 180m Ø av Staalponjårga
							5	G	25,0	- 27,4	Til 85m Ø av Staalponjårga
953100 108	Laksefjorden Store Finnkjerka Kjøllefjord	70 58.9150 027 08.6850	LFI WR 10s	33,5	Lanterne på stativ 8,9	8.5 8	1	R	357,5	- 18,3	Fra inn over land til 170m W av Kjemneset.
							2	W	18,3	- 262,4	Til 270m N av Selskjæret.
							3	R	262,4	- 265,5	Til 140m N av Selskjæret.
953300 108	Laksefjorden Kjøllefjord På Galgeneset	70 56.9402 027 19.8754	Oc (2) WRG 8s	9,8	Lyktehus på stativ 6,8	2.1 1.9 3.2	1	G	116,1	- 128,0	Fra innover Mostadvikklubben til 290m NV av Finnkjærskjæret
							2	W	128,0	- 141,8	Til 169m V av Sprengnesbåen stang og 725m SV av Altertavla
							3	R	141,8	- 157,8	Til innpå Klubben
953400 108	Laksefjorden Kjøllefjord molo	70 57.0399 027 19.8878	Iso G 4s	9,6	Lanterne på stang 0,0	 0.3	1	G	0,0	- 360,0	Rundtlysende.
954200 108	Oksefjorden Avløysinga	71 00.6049 027 30.4367	FI W 5s	12,0	LA/SC 6,2	 5.4	1	W	0,0	- 360,0	Rundtlysende.
954400 108	Oksefjorden Oksefjord På Slettneset	70 58.3878 027 33.3288	Iso WRG 6s	12,6	FL/SC 3,0	3.8 3.5 5.4	1	W	12,7	- 146,6	Fra innover land S av lykten til Lille Stokkvika
							2	G	146,6	- 161,4	Til 236m Ø av klubben N for Otervika og klar Ø av Kvitnakkgrunnen 6m grunne
							3	W	161,4	- 163,0	Til 220m V av Kvitnakkodden
							4	R	163,0	- 177,2	Til innpå Bjørnvika
955000 108	Nordkynhalvøya nordside Nordkinn På Avløysa	71 07.9968 027 39.4229		18,0	LA/SC 8,6	 7.6	1	W	50,0	- 345,0	Fra inn over land W på Kinnarodden til inn over land E på Kinnarodden.
955500 109	Nordkynhalvøya nordside Mehamn På Hamneneset	71 02.6839 027 50.2407	Oc WRG 6s	11,5	FL 6,0	2.2 2 3.4	1	R	11,9	- 120,6	Fra innpå Vardholmen til 93m S av Kuskjellodden
							2	G	120,6	- 164,3	Til klar Ø av Seineset og 338m Ø av Smørbringen
							3	R	164,3	- 169,8	Til klar Ø av 8m grunnen Seineset og Ø av Seineset og 670m Ø av Smørbringen
							4	W	169,8	- 175,4	Til klar V av 16,5m Seinesgrunnen
							5	G	175,4	- 187,8	Til klar Ø av Seinesgrunnen og Metuvgrunnen
							6	W	187,8	- 206,7	Til klar NV av Kinnaroddgrunnen
							7	R	206,7	- 217,0	Til klar SØ av Kinnaroddgrunnen
							8	W	217,0	- 222,1	Til 105m NV av Skjeret og 455m NV av Kamøynæringen
							9	G	222,1	- 227,4	Til innpå Vedvikneset

Fyrnr. Kartnr.	Område Navn Beliggenhet	Posisjon	Karakter	Lys høyde [m]	Beskrivelse Høyde over grunnen [m]	Lysvidde R G W	Sektor - farge - retning - beskrivelse				
955511 109	Mehamn Vardholmen Vardholmen	71 02.4280 027 50.0107	FI G 3s	5,0	LA/IB/SC 10,5	<div><div></div><div>1</div><div></div></div>	1	G	0,0	- 360,0	Rundtlysende
955700 109	Nordkynhalvøya nordside Mehamn havnelykt Vardholmen molo	71 02.3876 027 50.5093	Iso G 2s	7,5	Lanterne på stang 3,0	<div><div></div><div>0.6</div><div></div></div>	1	G	0,0	- 360,0	Rundtlysende
956000 109	Nordkynhalvøya nordside Store Kamøy Mehamnfjorden	71 05.3421 027 58.8407	FI (2) WRG 10s	44,6	FL 3,9	<div><div>4.8</div><div>4.5</div><div>6.7</div></div>	1	G	46,8	- 48,8	Fra til inn på 164m NV av Vedvikskjeret.
							2	W	48,8	- 52,4	Til 505m NV av Vedvikskjeret
							3	R	52,4	- 72,7	Til 285 N av Kinnarodddrunnen
							4	G	72,7	- 78,1	Til 330m N av Smørbringen
							5	W	78,1	- 105,7	Til innpå Magkeila
							6	R	105,7	- 115,8	Til 550m N av Avløysa Kinnarodden
							7	W	115,8	- 245,7	Til 1660m NV av Torrboan (båke).stang
							8	R	245,7	- 262,0	Til 395m S av Torrboan stang
							9	G	262,0	- 267,3	Til 240m N av Bispen.
956500 109	Nordkynhalvøya nordside Slettnes	71 05.3743 028 13.0946	FI W 20s	44,0	FS/NA 39,0	<div><div></div><div></div><div>17.6</div></div>	1	W	0,0	- 360,0	Rundtlysende
						Racon Signal: Type:	Morsetean Morsetean T m/utstrekning 1.0 n.mil ITOFAR				
957000 109	Gamvik Flintodden Havnas n side	71 03.7929 028 16.0696	Oc WRG 6s	5,5	FL/NB 3,0	<div><div>4.3</div><div>4</div><div>6.1</div></div>	1	G	167,0	- 222,2	Fra innpå Kjeholmen Vestre side og klar Øst av Korsmerket til 237m SØ av stang S av Kjeholmen
							2	W	222,2	- 252,5	Til 283m N av Baren varde
							3	R	252,5	- 323,6	Til 393m S av Baren varde
							4	W	323,6	- 348,8	Til 192m Ø av Holme Ø av Danielsneset
							5	G	348,8	- 354,3	Til 240m Ø av Kovneset
957100 109	Gamvik Ringskjæret På kaihjørnet	71 03.7007 028 15.6352	Fast R lys	6,0	Lanterne på stang 1,0	<div><div>1</div><div></div><div></div></div>	1	R	0,0	- 360,0	Rundtlysende
957200 109	Gamvik Gamvik molo På molohodet	71 03.6933 028 15.3127	FI W 3s	5,0	Lanterne på stang	<div><div></div><div></div><div>2.8</div></div>	1	W	0,0	- 360,0	Rundtlysende.
957400 109	Gamvik Beritbukta Havnas s side	71 03.6172 028 15.1484	Oc (2) WRG 8s	7,5	Lyktehus på stativ 7,0	<div><div>4.1</div><div>3.8</div><div>5.9</div></div>	1	R	230,4	- 282,1	Fra inn på Flintodden til 406 m S av Baren Varde
							2	W	282,1	- 287,4	Til 512 m S av Baren Varde
							3	G	287,4	- 324,3	Til Kloss til Kvalvikneset.
958000 109	Risfjorden Risfjorden På Finnvikneset	71 00.4603 028 11.6057	FI WRG 5s	11,0	FL/SC 3,0	<div><div>3.5</div><div>3.2</div><div>5.1</div></div>	1	G	203,9	- 219,8	Fra 43m Ø av Kobbvikholman til 220m Ø av Kobbskjæret varde
							2	W	219,8	- 222,6	Til 118m V av Skalangsflua stang
							3	R	222,6	- 232,0	Til 124m SØ av Skalangsflua stang
							4	W	232,0	- 236,9	Til 109m NV av Skalangen, klar 13m Koiøygrunnen
							5	G	236,9	- 257,6	Til inn mot Skalngsneset
							6	W	257,6	- 350,0	Til inn i Risfjorden

Fyrnr. Kartnr.	Område Navn Beliggenhet	Posisjon	Karakter	Lys høyde [m]	Beskrivelse Høyde over grunnen [m]	Lysvidde R G W	Sektor - farge - retning - beskrivelse				
958200 109	Tanafjorden Omgang	70 59.3114 028 31.3898	FI (2) WRG 10s	16,3	FL/SC	5.9	1	G	113,6	- 131,9	Fra innpå Maltholmen til 380m S av Baren varde
					14,2	5.5	2	R	131,9	- 143,7	Til 2145 m Ø av Slettnes fyr
						8	3	W	143,7	- 147,1	Til 3135 m NØ av Slettnes fyr
							4	G	147,1	- 150,2	Til 3960 m NØ av Slettnes fyr
							5	W	150,2	- 190,9	Til 270m Ø av stang i hvitsektor og 160m V av 12m Torsbåen
							6	R	190,9	- 208,2	Til 450m Ø av stang i hvitsektor og 290 Ø av 12m Torsbåen
							7	W	208,2	- 273,7	Til 195 m N av 7m Seigrunnen
							8	R	273,7	- 293,7	Til 190 m S av 7m Seigrunnen
							9	W	293,7	- 312,2	Til 225 m NØ av Spirodden
							10	G	312,2	- 328,0	Til innpå Spirodden.
958700 109	Tanafjorden Ytre Finnkongkeilnæringen	70 54.4370 028 29.2501	FI W 5s	15,2	Lanterne på stang		1	W	0,0	- 360,0	Rundtlysende.
					9,0	4.5					
958900 110	Hopsfjorden Skjånesodden Skjånes	70 47.9239 028 05.4389	FI G 3s	4,3	LA		1	G	0,0	- 360,0	Rundtlysende
					0,0	3					
959100 110	Tanafjorden Hopsneset Hopsfjord	70 47.4370 028 04.4041	Oc WRG 6s	6,1	FL/NB	7.9	1	W	208,8	- 212,2	Fra 115m til 55m V av Skjånes
					3,0	7.5	2	R	212,2	- 274,9	Til 230m S av Segelneset
						10.3	3	W	274,9	- 335,5	Til 205m Ø av Langfjordneset
							4	G	335,5	- 78,8	Til 255m N av Kveitneset
							5	W	78,8	- 91,9	Til 254m S av Langneset
							6	R	91,9	- 104,0	255m S av Indre Hopsneset
959300 110	Langfjorden Langfjordskjæret Langfjorden	70 42.3094 028 07.4077	FI (2) WRG 10s	10,2	LA/SC	4.9	1	R	57,3	- 66,1	Fra 234 m S av landet ved Ankerneset til 182m N av neset ved Lillebukta
					8,7	4.9	2	W	66,1	- 67,9	Til 120 m S av landet mellom Lille Langfjorden og Ytre Sommarheimen
						6.2	3	G	67,9	- 128,1	Til 66 m Ø av Båtneset
							4	W	128,1	- 135,6	Til 320 m Ø av Båtneset
							5	R	135,6	- 195,4	Til 213 m Ø av Langfjordodden
							6	W	195,4	- 249,8	Til 250 m N av Digermulen
							7	G	249,8	- 271,9	Til innpå Indre Liver
							8	W	271,9	- 57,3	Til første grense
959400 110	Tanafjorden Tingstadneset Langfjordnes	70 42.9506 028 04.7780	FI R 3s	4,0	Lanterne på stang	2	1	R	0,0	- 360,0	Rundtlysende
					8,0						
959500 110	Tanafjorden Sandnesodden Sandnesodden	70 39.9388 027 52.7009	FI W 3s	6,2	Lanterne på stang		1	W	0,0	- 360,0	Rundtlysende
					11,5	3.6					
959505 110	Tana Nervei Nord av Liggervika	70 39.8464 027 52.5559	Iso G 4s	6,2	LA		1	G	0,0	- 360,0	Rundtlysende
						3					
960000 110	Tanafjorden Stangnes På Stangneset	70 32.5538 028 23.6493	FI W 3s	7,5			1	W	0,0	- 360,0	Rundtlysende
					6,5	4.9					

Fyrnr. Kartnr.	Område Navn Beliggenhet	Posisjon	Karakter	Lys høyde [m]	Beskrivelse Høyde over grunnen [m]	Lysvidde R G W	Sektor - farge - retning - beskrivelse				
960053 110	Stangnes Stangnes lysbøye Østre Tana	70 32.2226 028 24.4948	FI G 3s	0,0	LA 0,0	 0,5	1	G	0,0	- 360,0	Rundtlysende
960063 110	Austertana Maridalen, V Rennas vestside	70 32.0954 028 25.1469	FI G 5s	2,0	LB/PC	 5					
960100 110	Øst av Stangnes Stangnestind Øvre Tanafjorden	70 32.2800 028 25.1965	Iso W 4s	18,0	 3,0	 7	2	W	82,5	- 88,5	1. kurs, nord i renna til klar sør av Vagge.
960110 110	Øst av Stangnes Stangnestind Nedre Tanafjorden	70 32.2768 028 25.0633	Iso W 4s	8,0	 3,0	 7	1	W	82,5	- 88,5	1. kurs, nord i renna klar sør av Vagge.
960200 110	Tanafjorden Maridalen, nedre Auster-Tana	70 32.1360 028 25.5693	Iso R 4s	6,0	Lanterne på stang 4,0	 2,4	1	R	0,0	- 360,0	Rundtlysende
						Overrett med: Retning: Beskrivelse:	960300 110,9 Leder mellom lysbøye og Stangeneset				
960300 110	Tanafjorden Maridalen, øvre Auster-Tana	70 32.1301 028 25.6254	Iso R 4s	21,0	Lanterne på stang 4,0	 6,3	1	R	104,0	- 110,0	Kurs 2, leder mellom lysbøye og land sør av Stangnestinden
						Overrett med: Retning: Beskrivelse:	960200 110,9 Leder mellom lysbøye og Stangeneset				
960313 110	Tanafjorden Austertana lysbøye Auster-Tana	70 31.9801 028 25.5212	FI G 3s	0,0	 0,0	 1,8	1	G	0,0	- 360,0	Rundtlysende
960343 110	Austertana Austertana, S Rennas vestside	70 31.6975 028 25.8682	FI G 5s	2,0	LB/PC	 5	1	G	0,0	- 360,0	Rundtlysende
960402 110	Vagge Vagge Sør Østre Tana	70 31.5163 028 26.1640	FI R 3s	0,0	 0,0	 0,5	1	R	0,0	- 360,0	Rundtlysende
960423 110	Austertana Vagge, V Rennas vestside	70 31.4665 028 26.0430	FI G 3s	2,0	LB/PC	 4,5	1	G	0,0	- 360,0	Rundtlysende
960503 110	Austertana Høyholmen, N Rennas vestside	70 31.2054 028 26.5626	FI G 5s	2,0	LB/PC	 5	1	G	0,0	- 360,0	Rundtlysende
960553 110	Austertana Høyholmen Rennas vestside	70 30.7233 028 27.3882	FI G 3s	2,0	LB/PC	 4,5	1	G	0,0	- 360,0	Rundtlysende

Fyrnr. Kartnr.	Område Navn Beliggenhet	Posisjon	Karakter	Lys høyde [m]	Beskrivelse Høyde over grunnen [m]	Lysvidde R G W	Sektor - farge - retning - beskrivelse				
960600 110	Tanafjorden Teltnes Lavonjarg	70 30.5753 028 27.9660	Oc RG 6s	6,0	FL	3.88	1	R	298,4	- 345,7	Fra inni Lille Leirpollen til 51m av sørøstligekaihjørnet på Gjemaneset.
					4,0	3.6	2	G	345,7	- 50,0	Til 147m V av Maridalen, Nedre lanterne
						5.58	3	R	50,0	- 153,4	Til 118 m SV av Bohki lanterne.
							4	G	153,4	- 158,0	Til inn mot land ved Vagge.
960800 110	Tanafjorden Smalfjord På Smalfjordnes	70 30.6693 028 14.8135	Oc (2) WRG 8s	12,5	FL	3.7	1	R	38,2	- 50,1	Fra inn på land i Sundbukta til 51m SØ av Huepynten
					7,8	3.4	2	G	50,1	- 96,4	Til 146m N av Tjeldneset
						5.4	3	W	96,4	- 202,8	Til 199m V av Skarvholmen
							4	R	202,8	- 205,4	Til 170m Ø av Skarvholmen
							5	W	205,4	- 242,1	Til 533m S av Vagge lanterne
							6	G	242,1	- 254,1	Til 466m N av Smalfjordnes
961000 110	Tanafjorden Steinsvikneset Smalfjord	70 27.0368 028 02.2520	Iso WRG 6s	12,4	FL	2.9	1	G	214,6	- 221,4	Fra innpå land til 51m Ø av Klubben
					3,1	2.6	2	W	221,4	- 228,8	Til 62m V av Sundneset
						4.3	3	R	228,8	- 268,5	Til 1396m N av Smalfjord kai.
							4	G	268,5	- 311,8	Til 689m N av Smalfjord kai.
							5	W	311,8	- 349,0	Til 160m Ø av Stabbursbuktnes
							6	R	349,0	- 355,9	Til innpå land
961200 110	Tanafjorden Bergholmen Vester-Tana	70 31.0691 028 02.7223	FI WRG 5s	18,0	FL	4.3	1	G	208,1	- 215,7	Fra 208m V av Guoholmen til 131m Ø av Araholmen
					5,0	4	2	W	215,7	- 230,0	Til 270m NV av Skardholmen
						6.1	3	R	230,0	- 246,1	Til 111m S av Spika
							4	W	246,1	- 27,0	Til 165m Ø av Torhop lanterne
							5	R	27,0	- 62,3	Til 188m N av Fiskeneset
							6	W	62,3	- 66,2	Til 296m SØ av V Skjåholmen
							7	G	66,2	- 91,2	Til 313m N av Store Skjåholmen
							8	W	91,2	- 208,1	Til første grense
961400 110	Tanafjorden Torhop	70 29.1350 027 59.4720	Oc W 6s	6,2	LA/NE		1	W	0,0	- 360,0	Rundtlysende.
					0,0	2.1					
961600 111	Berlevåg Skarveneset Vest for Berlevåg	70 53.1160 028 57.9851	FI WR 5s	8,9	Lanterne på stativ	8.2	1	W	66,5	- 270,9	Fra inn over land ved Tanahornet til 620m N av Rundskjæret båke.
					6,8	7.9	2	R	270,9	- 350,5	Til inn på land Bangeneset.
961800 111	Berlevåg Svartoksmoloen På molo	70 51.7746 029 06.7679	Iso G 2s	12,5	LA/IB	1.1	1	G	0,0	- 360,0	Rundtlysende.
					0,0						
961900 111	Berlevåg Revnesholmen På molo	70 51.6692 029 06.8140	Iso R 2s	13,0	LA/IB	1.1	1	R	0,0	- 360,0	Rundtlysende.
					5,0						
961907 111	Berlevåg Nye Trøndernes Molo Berlevåg	70 51.6181 029 06.2519	Iso G 4s	8,0	LA/NB	0.6	1	G	0,0	- 360,0	Rundtlysende
961910 0	Berlevåg Trøndernes molo IB 1 Berlevåg	70 51.6183 029 06.2627	Fast lys yellow		IB/NE						

Fyrnr. Kartnr.	Område Navn Beliggenhet	Posisjon	Karakter	Lys høyde [m]	Beskrivelse Høyde over grunnen [m]	Lysvidde R G W	Sektor - farge - retning - beskrivelse				
961920 0	Berlevåg Trøndernes molo IB 2 Berlevåg	70 51.6154 029 06.2593	Fast lys yellow		IB/NE						
961930 0	Berlevåg Trøndernes molo IB 3 Berlevåg	70 51.6141 029 06.2542	Fast lys yellow		IB/NE						
961940 0	Berlevåg Trøndernes molo IB 4 Berlevåg	70 51.6143 029 06.2464	Fast lys yellow		IB/NE						
962000 111	Berlevåg Berlevåg På molohodet	70 51.5571 029 06.0566	Oc (2) WRG 8s	9,0	Lyktehus på søyle 8,0	1,8 1,8 2,5	1 2 3 4	R W G R	181,7 232,3 240,3 263,9	- 232,3 - 240,3 - 263,9 - 274,9	Fra innpå Trønderneset Til 396 m SØ av Svartoksen varde Til 527m m SØ av Svartoksen varde, hvit sektor leder inn mellom moloene Til 778m m N Kongshamneset og klar N av 10m NV av Kongshamn Til innpå neset N av Kongshamn
962001 111	Berlevåg Berlevåg projektor På galleriet til Berlevåg lykt	70 51.5567 029 06.0561	Iso WRG 2s	10,0	Projektor/NB 10,0	0,6 0,5 1	1 2 3	G W R	232,9 235,4 237,6	- 235,4 - 237,6 - 240,4	Fra 415 m til 461 m SØ av Svartoksen varde Til 495 m SØ av Svartoksen varde Til 550 m SØ av Svartoksen varde
962002 0	Berlevåg Vardenesmolo IB Vardeneset	70 51.5571 029 06.0566	Fast lys yellow	9,0	Indirekte belysning 6,6						
962102 111	Berlevåg Vardenes HIB Vardeneset	70 51.5526 029 06.2686	Iso R 4s	5,0	HIB på stang 6,0	0,6	1	R	0,0	- 360,0	Rundtlysende
963300 111	Berlevåg Kjølneset	70 51.1826 029 14.1452	Fl(3) W 40s	25,7	FS/NA 6,5		1	W	0,0	- 360,0	Rundtlysende
963310 111	Berlevåg Kjølneset bifyr	70 51.1846 029 14.1509	Oc WRG 6s	11,5	FS/NB 6,5	4,3 4 6,1	1 2 3	R W G	113,0 135,1 319,9	- 135,1 - 319,9 - 328,4	Fra NØ av Svartoksen varde til 2020 m NØ av Svartoksen varde Til 387m N av Nålneset Til inn mot land
963500 111	Kongsfjorden Veidnes På Veidnesodden	70 43.9309 029 25.1139	Iso WRG 6s	19,0	FL 3,0	3,8 3,5 5,5	1 2 3 4 5 6 7 8 9 10	G W R W G W R G W	136,2 177,0 200,1 213,7 235,2 246,4 281,0 339,5 20,6 47,4	- 177,0 - 200,1 - 213,7 - 235,2 - 246,4 - 281,0 - 339,5 - 20,6 - 47,4 - 49,5	Fra innpå Hatholmen til 380m Ø av Nålneset Til 145 m V av 8m Veinesgrunnen Til 120 m Ø av 8m Veinesgrunnen Til 160 m NV av 14m Heløysteinen Til 85 m SØ av 9,4 m Heløysteinen Til 220m N av Helløya Til 145 m V av Kongsøya Til midt i Strømmen Til 85 m V av V-ligste j.stg. Kua Til 170 m V av V-ligste j.stg. Kua
963600 111	Kongsfjorden Kongsfjord molo På molohodet	70 42.9491 029 18.9182	Iso G 2s	6,9	LA/NE 3,5	0,9	1	G	0,0	- 360,0	Rundtlysende.

Fyrnr. Kartnr.	Område Navn Beliggenhet	Posisjon	Karakter	Lys høyde [m]	Beskrivelse Høyde over grunnen [m]	Lysvidde R G W	Sektor - farge - retning - beskrivelse				
963700 111	Kongsfjorden Kobbkroken	70 42.7632 029 17.7027	Oc WRG 6s	10,6	FL/SC	7,3	1	R	218,9	- 259,3	Til 154 m S av Ø-re Kua jernstang
					6,5	6,9	2	W	259,3	- 274,9	Til 105 m N av Haraldbåen jernstangjernstang
						9,6	3	G	274,9	- 294,8	Til 202 m S av Haraldboen Jernstang, S av 2,5 grunne
							4	W	294,8	- 300,6	Til 341 m N av holme ved Storsandland
							5	R	300,6	- 26,4	Til inn i Kobbkroken
963900 111	Kongsfjorden Kongsfjord, nedre	70 43.1965 029 18.7738	Fast R lys	10,3	Lanterne på stang	2	1	R	0,0	- 360,0	Rundtlysende
					0,0						
						Overrett med: Retning: Beskrivelse:			964000 356,1 Leder inn til indre havn		
964000 111	Kongsfjorden Kongsfjord, øvre	70 43.2390 029 18.7650	Fast R lys	25,8	Lanterne på stativ	2	1	R	0,0	- 360,0	Rundtlysende
					0,0						
						Overrett med: Retning: Beskrivelse:			963900 356,1 Leder inn til indre havn		
964400 111	Kolneset Seibåneset	70 43.5750 029 48.0731	FI W 5s	22,0	Lanterne på stang		1	W	0,0	- 360,0	Rundtlysende.
					6,5	5,3					
964600 111	Båtsfjorden Skrovneset Skrovneset	70 39.4269 029 47.3767	Oc (3) WRG 12s	9,5	FL	3,6	1	G	140,1	- 194,5	Fra over Olabukta til 230 m Ø av Rubbedalsneset
					6,0	3,3	2	W	194,5	- 225,0	Til 290 m V av Indre Rossmoloen
						5,2	3	R	225,0	- 263,0	Til inn på Raudberg
							4	W	263,0	- 33,0	Til 128 m Ø av Havnesflua jernstang.
							5	G	33,0	- 42,0	Til innpå land på Skrovneset
965000 111	Båtsfjorden Båtsfjord molo	70 38.1055 029 44.3981	Fast G lys	7,0	LA/NE/HV		1	G	0,0	- 360,0	Rundtlysende.
					4,0	3,4					
965002 111	Båtsfjord Båtsfjord molo søre Molohodet	70 38.0623 029 44.0693	Iso R 2s		LA/IB/NE	0,5	1	R	0,0	- 360,0	Rundtlysende
965200 111	Båtsfjord Dampskipskaia, Ø På rutebåtkaia	70 37.7892 029 43.5514	Fast R lys	2,5	Lanterne på stang	2	1	R	0,0	- 360,0	Rundtlysende.
965600 111	Båtsfjorden Neptunbukta, øvre (privat)	70 37.0680 029 42.6329	Fast R lys	13,0	Lanterne på stang	2,3	1	R	0,0	- 360,0	Rundtlysende
					9,0						
						Overrett med: Retning: Beskrivelse:			965700 164,6 Overettlinjen leder inn til Neptunbukta.		

Fyrnr. Kartnr.	Område Navn Beliggenhet	Posisjon	Karakter	Lys høyde [m]	Beskrivelse Høyde over grunnen [m]	Lysvidde R G W	Sektor - farge - retning - beskrivelse				
965700 111	Båtsfjorden Neptunbukta, nedre (privat)	70 37.0845 029 42.6193	Fast R lvs	7,0	Lanterne på stang 7,0	2,3 1 1	1	R	0,0	- 360,0	Rundtlysende.
						Overrett med: Retning: Beskrivelse:	965600 164,6 Overrettlinjen leder inn til Neptunbukta,				
966500 112	Båtsfjorden Makkaur På Molvikpynten	70 42.4047 030 04.7166	FI(2) W 20s	39,0	Hvitt hus med lavt tårn 13,5	17,6 1 1	1	W	0,0	- 360,0	Rundtlysende.
966700 112	Syltefjorden Syltefjord molo, N	70 32.9746 030 05.2075	Iso G 2s	7,5	Lanterne på stang 0,0	0,9 1 1	1	G	0,0	- 360,0	Rundtlysende.
966800 112	Syltefjorden Syltefjord molo, V	70 32.9632 030 05.0454	Iso R 2s	7,8	Lanterne på stang 0,0	1 1 1	1	R	0,0	- 360,0	Rundtlysende.
967000 112	Syltefjorden Syltefjord På Veidnesodden	70 31.9533 030 08.7846	FI WRG 5s	15,0	FL 3,0	3,6 3,3 5,2	1 2 3 4 5	G W R W G	222,9 229,5 254,3 287,0 64,1	- 229,5 - 254,3 - 287,0 - 64,1 - 65,5	Fra innpå Sandfjordneset til 195 m SØ av Sandfjordneset Til 190 m N av holmene utenfor Indre Syltevik Til 225m S av Tavleskjær j.stg. Til 240 m S av Hamnneset Til 220 m S av Hamnneset.
967500 113	Syltefjorden Hamningberg Harbakens ø pynt	70 32.6887 030 37.7645		17,5	FL 6,5	9,2 1 1	1	W	143,2	- 354,8	Lyser hvitt fra ca 143° til 355° - 460 m Ø av Ytre Steinsneset.
968000 113	Vardøy Skagodden Vardøyas n pynt	70 24.2734 031 04.2616	FI WRG 5s	30,0	4-FL/SC 3,0	5 5 7	1 2 3 4 5	R W G W R	105,4 109,5 263,9 319,3 319,3	- 109,5 - 263,9 - 319,3 - 320,9 - 324,9	Rød sektor går innover NV-side Vardøya Fra innover Vardøyas NV-side til 297m N av Reinøyskjæret lanterne Til 397m V av Reinøysund lykt Til NØ av Hasselneset lanterne 199m. Ti l ø.om Toftekitan vestre jernstang435m.
968200 113	Vardøy Reinøyskjær Ved innseilingen til Vardø	70 24.2136 031 07.1818	FI W 5s	15,5	LA/PC 11,2	7,5 1 1	1	W	0,0	- 360,0	Rundtlysende.
968500 113	Vardøy Vardø Hornøy n side	70 23.3256 031 09.4061	FI W 30s	77,2	4-BL/FA/NA,dGPS/FS 20,0	23 1 1	1	W	124,9	- 29,7	
968700 113	Vardøy Vardø molofyr På v molohode	70 22.6506 031 06.3349	Oc WRG 6s	9,0	Lyktehus på søyle 7,5	4,41 4,1 6,23	1 2 3 4	G W R G	153,4 174,7 186,8 206,9	- 174,7 - 186,8 - 206,9 - 61,3	Fra 62m NØ av N vågen indre jst til 111m ØNØ av Toftskitan jst Til 160m V av Reinøyskjæret Til klar V av slaggrunn ved Hasselneset og 244m V av Hasselneset lanterne Til inn mot molorota
968800 113	Vardøy Vardø Ø molo På molohodet	70 22.6477 031 06.4833	Iso R 2s	6,7	Lanterne på stang 3,1	0,4 1 1	1	R	0,0	- 360,0	Rundtlysende.

Fyrnr. Kartnr.	Område Navn Beliggenhet	Posisjon	Karakter	Lys høyde [m]	Beskrivelse Høyde over grunnen [m]	Lysvidde R G W	Sektor - farge - retning - beskrivelse					
9689P 113	Vardø Vardø Kystradiostasjon	70 22.2492 031 05.8487		0,0	Radiofyr, sirkulært 0,0	<div><div></div><div></div><div></div></div>						
969100 113	Vardøy Hasselneset	70 22.9039 031 07.1489	FI W 3s	10,0	LA/NB 13,2	<div><div></div><div></div><div>2,3</div></div>	1	W	0,0	- 360,0	Rundtlysende.	
969300 113	Vardøy Reinøysundet Reinøysundet	70 23.2226 031 07.8095	FI WRG 5s	6,0	FL 3,0	<div><div>4</div><div>3</div><div>5</div></div>	1	R	291,4	- 306,5	Fra innpå Hornøya til 190m S av Avløysingen	
							2	W	306,5	- 315,1	Til 150m NØ av Hornøyflua j.stg.	
							3	G	315,1	- 331,3	Til 160m SØ av Hornøyflua j.stg.	
							4	W	331,3	- 352,0	Til 255m Ø av Vårberget	
							5	R	352,0	- 53,8	Til 235m NV av Hasselneset lanterne	
							6	W	53,8	- 88,2	Til 230m N av Toftskiten V j.stg.	
							7	G	88,2	- 94,2	Til 295m N av Toftskiten Ø.j.stg.	
969400 113	Vardøy Engelsvik molo Vestsida på Vardøy	70 22.4187 031 04.9608		5,0	Lanterne på stang 3,0	<div><div></div><div></div><div></div></div>	R		0,0	- 360,0		
969500 113	Vardøy Guldringnes Søre vågs ø side	70 21.8190 031 06.8703	Oc WRG 6s	7,7	FL 7,4	<div><div>1,9</div><div>1,7</div><div>2,9</div></div>	1	G	261,5	- 299,8	Fra innpå til 171 m S av Vardbergtåa	
							2	W	299,8	- 11,4	Til 200m Ø av Kibergneset	
							3	R	11,4	- 72,5	Til 1025m m S av skarpnes SE rød lanterne.	
							4	G	72,5	- 100,3	Til 881m S av Engelsvik Molo.	
							5	R	100,3	- 108,8	Til innpå land	
969700 113	Vardøy Svartnes Bussesundet	70 21.6992 031 03.1597	Oc (2) WRG 8s	7,7	FL 4,9	<div><div>7,7</div><div>7,3</div><div>10,1</div></div>	1	R	119,3	- 178,3	Fra inn på Svartneshamna til 115 m Ø av Tjuvholmen	
							2	W	178,3	- 181,3	Til 246 m V av Skagen	
							3	G	181,3	- 278,6	Til 286 m S av Steinflua J.Stg.	
							4	W	278,6	- 298,2	Til 984 m S av Gulbringnes Lykt.	
							5	R	298,2	- 353,9	Til Ø av Kibergneset	
970001 113	Bussesundet Svartnes, N, ytre	70 22.0889 031 03.3414	Iso G 2s	9,5	Lanterne på trebeinet st* 6,0	<div><div></div><div></div><div></div></div>	G		0,0	- 360,0		
970002 113	Bussesundet Svartnes, S, ytre	70 22.0255 031 03.3632	Iso R 2s	9,5	Lanterne på 3 beinet sta* 6,0	<div><div></div><div></div><div></div></div>	R		0,0	- 360,0		
970003 113	Vardøy Svartnes, N molo Bussesundet	70 22.0723 031 02.8518	Iso G 2s	10,8	Lanterne på stang 5,8	<div><div></div><div>1</div><div></div></div>	1	G	0,0	- 360,0	Rundtlysende	
970004 113	Vardøy Svartnes, S molo Bussesundet	70 21.9702 031 02.9145	Iso R 4s	10,6	Lanterne på stang 4,8	<div><div>1</div><div></div><div></div></div>	1	R	0,0	- 360,0	Rundtlysende	
970006 113	Bussesundet Svartnes, S, indre	70 21.9372 031 02.3858	Iso R 2s	7,5	Lanterne/ IB på 3 beinet* 4,0	<div><div></div><div></div><div></div></div>	R		0,0	- 360,0		

Fyrnr. Kartnr.	Område Navn Beliggenhet	Posisjon	Karakter	Lys høyde [m]	Beskrivelse Høyde over grunnen [m]	Lysvidde R G W	Sektor - farge - retning - beskrivelse				
970500 113	Varangerfjorden Kibergneset Kibergneset	70 17.2928 031 03.2364			FL	4.8	1	G	183,0	- 202,6	Fra innpå Molvikneset til 245m Ø av Avløysingen
					6,0	4.5	2	W	202,6	- 36,2	Til 1293 m SØ av Rundskjeret
						6.8	3	R	36,2	- 56,3	Til 176 m NV av Storskjer W kant
970700 114	Varangerfjorden Ytre Kiberg I vågsbotn	70 17.1463 030 59.2893	Oc (2) WRG 8s	6,0	Lyktehus på stativ	4.3	1	R	328,1	- 336,6	Fra innpå Kiberg molo til 106m V av stang Thomasskjær S
					6,0	4	2	W	336,6	- 342,4	Til 60m Ø av stang Ø av Skippaskjeret
						6.1	3	G	342,4	- 11,6	Til 216m V av stang S av Skippaskjeret
							4	W	11,6	- 16,7	Til 407m Ø av stang S av Rundskjæret
							5	R	16,7	- 26,9	Til innpå Rundskjæret, 407m NØ av Rakkeskjær.
970900 114	Varangerfjorden Kiberg molo	70 16.9472 030 59.6629	Iso G 2s	5,0			1	G	0,0	- 360,0	Rundtlysende.
					0,0	3.5					
971200 114	Varangerfjorden Kiberg, nedre Innenfor moloen	70 17.0286 031 00.0002	Fast R lys	4,0	Lanterne på stang	0.4	1	R	0,0	- 360,0	Rundtlysende.
					3,5						
						Overrett med:		971300			
						Retning:		61,0			
						Beskrivelse:		Leder mellom moloene			
971300 114	Varangerfjorden Kiberg, øvre	70 17.0505 031 00.1174	Fast R lys	13,2	Lanterne på stang	2.2	1	R	0,0	- 360,0	Rundtlysende.
					9,0						
						Overrett med:		971200			
						Retning:		61,0			
						Beskrivelse:		Leder mellom moloene			
972700 114	Varangerfjorden Lille Ekkerøy På øyas sø pynt	70 05.0723 030 15.6854	FI WRG 5s	12,5	4-FL	4.3	1	G	211,0	- 216,0	Fra innpå til 482 m Ø av Skallneset
					3,5	4	2	W	216,0	- 60,6	Til 216 m SØ av Skagodden
						6.1	3	R	60,6	- 71,7	Til innpå land på Store Ekkerøy
973000 114	Varangerfjorden Store Ekkerøy På molohodet	70 04.2559 030 05.5792	Iso G 2s	9,7	Lanterne på stang		1	G	0,0	- 360,0	Rundtlysende.
					5,8	0.9					
973300 115	Varangerfjorden Store Vadsøya På toppen av øya	70 04.0394 029 43.9737		26,2	FL	3.9	1	R	284,6	- 303,5	Fra 166m S av j.stg ved Navarneset til 340m S av 5m Ytre Seigrunnen
					3,0	3.6	2	W	303,5	- 94,7	Til 490m S av Lille Vatsøy
						5.6	3	G	94,7	- 99,9	Til innpå Lille Vatsøya
973500 115	Varangerfjorden Vadsø havn På molohodet	70 04.4853 029 42.8820	Oc WRG 6s	5,2	FL	1.8	1	G	4,9	- 15,5	Fra 122m Ø av til 221 m Ø av Skagen
					5,5	1.7	2	W	15,5	- 85,1	Til 192 m S av Lille Vadsøy
						2.9	3	R	85,1	- 105,4	Til 257 m S av Laksbuneset
							4	W	105,4	- 334,8	Til innpå Hamna
973502 115	Vadsø molo nord VADSO_HAVN Varanger	70 04.6002 029 42.9432	Iso R 4s	8,0	Lanterne på stang med IB	1	1	R	0,0	- 360,0	Rundtlysende
					7,0						
973900 115	Varangerfjorden Vadsø, indre havn, NV Inne i havnebassenget	70 04.4048 029 43.8428	FI R 3s	4,0	Lanterne på stativ	1.6	1	R	0,0	- 360,0	Rundtlysende.
					10,0						

Fyrnr. Kartnr.	Område Navn Beliggenhet	Posisjon	Karakter	Lys høyde [m]	Beskrivelse Høyde over grunnen [m]	Lysvidde R G W	Sektor - farge - retning - beskrivelse				
974000 115	Varangerfjorden Vadsø, indre havn, NØ Inne i havnebassenget	70 04.3526 029 44.2424	FI R 3s	2,0	Lanterne på stativ 10,0	1.6 1.6 1.6	1	R	0,0	- 360,0	Rundtlysende.
974900 115	Varangerfjorden Jakobselv molo På molohodet	70 06.4139 029 19.6612	Iso G 2s	5,5	Lanterne på stang 0,0	2.6 2.6 2.6	1	G	0,0	- 360,0	Rundtlysende.
975000 115	Varangerfjorden Jakobselv Vestre molo	70 06.4151 029 19.5521	Oc (2) WRG 8s	6,0	FL/NB 3,0	3.3 3.3 4.4	1	R	193,5	- 354,2	Fra midt i elveløp til 290m V av av Finneset/Lauriniemi
							2	W	354,2	- 95,4	Til 370m S av Klubbnasen
							3	G	95,4	- 106,2	Til klar av 10m slaggrunnen av Skitnelv
975500 115	Varangerfjorden Mortenes Nordsiden av fjorden	70 07.3589 029 01.1846		10,3	FL 6,0	4.5 4.5 6.4	1	R	279,5	- 282,3	Fra 279 grader til 544m S av Klubbnasen
							2	W	282,3	- 56,8	Til 524m SØ av Veidneset
							3	R	56,8	- 84,0	Til 490m N av Skarvskjæret
							4	W	84,0	- 91,3	Til 525m S av Skjåholmen
							5	G	91,3	- 104,6	Til 435m N av Skjåholmen
							6	W	104,6	- 106,1	Til 335m S av Nesseby sydpunkt
							7	R	106,1	- 110,1	Til 420m S av Nesseby molo
							8	G	110,1	- 116,3	Til 225m S av Hamarneset
975900 115	Varangerfjorden Nesseby molo På molohodet	70 08.6587 028 52.6944	Iso G 2s	5,8	0,0	2.3 2.3 2.3	1	G	0,0	- 360,0	Rundtlysende.
976000 115	Varangerfjorden Nesseby På Løkholmen	70 08.6421 028 50.3530	Oc WRG 6s	6,0	FL 3,0	4.1 3.8 5.9	1	R	278,1	- 291,9	Fra innpå land ved Nesseby til 246m S av varde ved Mortensnes
							2	W	291,9	- 351,7	Til 317m Ø av Veidneset
							3	R	351,7	- 25,4	Til 362m Ø av Skjåholmen
							4	G	25,4	- 80,2	Til 248m N av Skjåholmen N-tange
							5	R	80,2	- 129,3	Til 272m N av Abngsneset
							6	G	129,3	- 141,4	Til innpå land ved Abelsborg
976500 115	Varangerfjorden Rabbenes Karlbotn	70 07.8704 028 39.9583		8,5	FL 7,0	4.4 4.1 6.3	1	G	223,2	- 246,1	Fra innpå bukt i Rabbedal til 501m SØ land ved Rabbedall
							2	W	246,1	- 253,2	Til 468m N av Skjåholmen
							3	R	253,2	- 285,1	Til 618m S av Skjåholmen
							4	W	285,1	- 291,3	Til 347m NØ av nærmeste skvalpeskjær ved Tangsprellneset
							5	G	291,3	- 59,1	Til 220m SØ av nes N av Bigganen
							6	R	59,1	- 82,8	Til innpå land på Rabbenes
977000 115	Varangerfjorden Mæskfjord, Øvre På Moarvneset	70 10.5046 028 44.2630	Iso W 4s	23,0	Overrett med Mæskfjord ne 6,5	8.6 8.6 8.6	1	W	315,0	- 322,0	Overrettlinje 318 grader
							Overrett med: 977100				
							Retning: 318,1				
							Beskrivelse: Leder inn rennen ved Mæskfjord				

Fyrnr. Kartnr.	Område Navn Beliggenhet	Posisjon	Karakter	Lys høyde [m]	Beskrivelse Høyde over grunnen [m]	Lysvidde R G W	Sektor - farge - retning - beskrivelse				
977100 115	Varangerfjorden Mæskfjord nedre	70 10.4013 028 44.5362		5,3	FL. Overrett med Mæskfjor	<div><div>3.9</div><div>3.6</div><div>5.6</div></div>	1	W	300,1	- 341,2	Fra innpå innpå land til 350m S av Marmeneset
						2	G	341,2	- 84,3	Til 84.3 - Klar nordom slaggrundslinjen/rødstake	
						3	W	84,3	- 87,9	Til 87.9 - Klar sydrom slaggrundslinjen ved Meskelv	
						4	R	87,9	- 93,0	Til 93 - 60m nord av rødstake v for Meskelv	
						5	G	93,0	- 98,7	Til innpå land ved Mæskelv	
						Overrett med: Retning: Beskrivelse:	977000 318,1 Leder inn rennen ved Mæskfjord				
977500 115	Varangerfjorden Veidneset Veidneset	70 05.2497 028 49.5675		10,5	FL	<div><div>4.4</div><div>4.1</div><div>6.3</div></div>	1	R	253,9	- 260,7	Fra innover Veidneset til 261 grader
						2	W	260,7	- 287,3	Til 178m N av Skarvskjergrunnen j.stg.	
						3	G	287,3	- 10,0	Til 70m V av nes NØ av Grasbakken	
						4	W	10,0	- 17,9	Til 62m av Grasbakkholmen	
						5	R	17,9	- 90,4	Til 105m N av Digerneset	
						6	W	90,4	- 95,3	Til 283m S av Sopneset	
						7	G	95,3	- 101,0	Til innpå Pelneset	
977800 115	Varangerfjorden Grasbakken Syd for Veidneset	70 04.6513 028 48.9685	FI W 3s	2,7	Lanterne på stang	<div><div></div><div></div><div>3.4</div></div>	1	W	0,0	- 360,0	Rundtlysende.
978000 115	Varangerfjorden Storskjer Sydsida av fjorden	70 04.0281 029 05.2240	FI WRG 5s	11,7	FL	<div><div>4.6</div><div>4.3</div><div>6.5</div></div>	1	G	92,3	- 100,6	Fra 92,3 grader til 248m N av Revholmen
						2	W	100,6	- 102,0	Til 141m S av Veidneset lykt	
						3	R	102,0	- 115,7	Til 575m N av Tangsprellneset	
						4	W	115,7	- 294,5	Til 157m N av Lausklubben	
						5	R	294,5	- 312,5	Til 312,5 grader	
978500 116	Varangerfjorden Bugøynes På Oterneset	69 57.9174 029 39.4751	Oc WRG 6s	24,5	FL/NB	<div><div>4.4</div><div>4.1</div><div>6.2</div></div>	1	R	118,6	- 164,3	Fra inn på land til midt mellom molohodene
						2	W	164,3	- 225,4	Til inn på Bugøy	
						3	G	225,4	- 273,5	Til 120m S av Bugøy	
						4	W	273,5	- 318,4	Til 355m NØ av Kjøøya, klar NØ av Littlegrunnen	
						5	R	318,4	- 331,4	Til 190m SV av Kjøøygrunnen jernstang	
						6	W	331,4	- 336,0	Til klar NØ av Oterneset	
						7	G	336,0	- 337,0	Til over Oterneset	
978600 116	Varangerfjorden Bugøy molo, S På ø molohode, s.re innløp	69 58.0675 029 39.6819	Iso G 2s	7,5	LA/NE	<div><div></div><div>1.5</div><div></div></div>	1	G	0,0	- 360,0	Rundtlysende.
978700 116	Varangerfjorden Bugøynes molo, S På v molohode, s.re innløp	69 58.0257 029 39.5626	Iso R 2s	5,6	LA/IB/NE	<div><div>1.3</div><div></div><div></div></div>	1	R	0,0	- 360,0	Rundtlysende.
978800 116	Varangerfjorden Bugøynes molo, N På v molohode, n.re innløp	69 58.3989 029 39.0401	Iso G 4s	6,6	Lanterne på stang	<div><div></div><div>1.5</div><div></div></div>	1	G	0,0	- 360,0	Rundtlysende.
978900 116	Varangerfjorden Bugøy molo, N På ø.re molohode, n.re innløp	69 58.3978 029 39.1132	Iso R 4s	6,9	Lanterne på stang	<div><div>1.4</div><div></div><div></div></div>	1	R	0,0	- 360,0	Rundtlysende.

Fyrnr. Kartnr.	Område Navn Beliggenhet	Posisjon	Karakter	Lys høyde [m]	Beskrivelse Høyde over grunnen [m]	Lysvidde R G W	Sektor - farge - retning - beskrivelse				
979000 116	Varangerfjorden Kasterholman Bugøyfjorden	69 55.4774 029 37.7476	FI W 5s	13,0	Lanterne på stativ 11,0	<div><div></div><div></div><div>5.5</div></div>	1	W	0,0	- 360,0	Rundtlysende.
979200 115	Varangerfjorden Bugøyfjord Fjordens v side	69 55.0798 029 30.0804	Oc (2) WRG 8s	13,0	4-FL/SC 3,2	<div><div>3.6</div><div>3.3</div><div>5.2</div></div>	1	R	233,4	- 245,8	Fra inn på land ved Skinnvika. Til 250m SØ av Skinnvikodden, klar SØ av 4m
							2	W	245,8	- 259,1	Til 195m N av Kasterholmen LA
							3	G	259,1	- 24,8	Til 90m NV av odde ved Indre Rossvika
							4	W	24,8	- 28,1	Til 115m SØ av Bergholmen
							5	R	28,1	- 33,1	Til inn på land ved Storebukt
979500 116	Varangerfjorden Brasholmen Kjøfjord	69 53.8972 029 45.4550	FI (2) WRG 10s	7,0	4-FL/SC 3,0	<div><div>3.5</div><div>3.3</div><div>5.1</div></div>	1	G	137,1	- 145,3	Fra inn på land ved Briskebuktodden. Til 165m NØ av Briskebuktodden
							2	W	145,3	- 156,0	Til 220m SV av Kjøøygrunnen jernstang
							3	R	156,0	- 165,4	Til 185m Ø av Kjøøygrunnen jernstang
							4	W	165,4	- 175,8	Til 160m V av holme ved Kjøøy
							5	G	175,8	- 217,1	Til 110m SØ av Kjøøy
							6	W	217,1	- 221,7	Til 70m NV av Revholmen
							7	R	221,7	- 348,3	Til 180m V av Galteodden
							8	W	348,3	- 352,1	Til 170m Ø av Sporvneset
							9	G	352,1	- 357,4	Til inn på land ved Brasfjellet
979700 116	Varangerfjorden Straumen Kjøfjord	69 48.8937 029 45.5093	Oc (2) WRG 8s	3,5	6-FL/SC 3,5	<div><div>3.1</div><div>2.9</div><div>4.6</div></div>	1	R	199,8	- 206,1	Fra inn på Sporvneset. Til 80m SØ av Sporvneset
							2	W	206,1	- 218,0	Til 100m NV av nes sør for Saubukt
							3	G	218,0	- 32,2	Til 160m NV av østre Straumsnes
							4	W	32,2	- 34,7	Til 300m SØ av vestre Straumsnes, klar SØ av landet nord for Natlibukta
							5	R	34,7	- 38,7	Til 240m SØ av vestre Straumsnes, over land nord for Natlibukta
980000 116	Varangerfjorden Skogerøypnten Neidenfjord	69 45.4285 029 41.9776	Iso WRG 6s	5,0	4-FL/SC 6,5	<div><div>3.8</div><div>3.5</div><div>5.5</div></div>	1	G	344,1	- 34,2	Fra over Buholmen. Til 225m NV av landet nord av Stonga
							2	W	34,2	- 40,7	Til 180m SØ av Neiden kai
							3	R	40,7	- 102,4	Til 115m N av Braselvs skjær
							4	W	102,4	- 111,6	Til 145m S av landet på nordsiden av Storbukt
							5	G	111,6	- 182,9	Til 160m Ø av Valøy, klar 4m grunnen ved Valen
							6	W	182,9	- 195,3	Til 215m V av østre Straumsnes
							7	R	195,3	- 201,4	Til inn på land ved Kvalbukt
980500 116	Varangerfjorden Steinskjernes Korsfjorden	69 45.3489 029 49.4535	Oc (2) WRG 8s	5,5	4-FL/SC 3,0	<div><div>3.6</div><div>3.3</div><div>5.2</div></div>	1	R	257,4	- 303,7	Fra 125m SØ av Raavaneset, inn over Steinskjernes. Til 425m NØ av Makkskjær
							2	G	303,7	- 74,5	Til 110m NV av Buholmen
							3	W	74,5	- 85,4	Til 535m S av Skogerøypnten FL
							4	R	85,4	- 99,7	Til inn på Skogerøya
981000 116	Varangerfjorden Kjelmsøysund Kjelmsøy sv side	69 51.4635 030 02.3191	FI WRG 5s	24,5	4-FL/SC 4,0	<div><div>4.4</div><div>4.1</div><div>6.2</div></div>	1	R	321,0	- 321,6	Fra inn på Raudberget. Til inn på Steinland
							2	W	321,6	- 325,8	Til 95m NØ av Klubben, klar NØ av Russevikneset
							3	G	325,8	- 148,5	Til 130m NØ av Tremannsholmen
							4	W	148,5	- 156,8	Til 370m SV av Svartskjær, klar SV av Vestergrunnen
							5	R	156,8	- 163,0	Til over Svartskjær

Fyrnr. Kartnr.	Område Navn Beliggenhet	Posisjon	Karakter	Lys høyde [m]	Beskrivelse Høyde over grunnen [m]	Lysvidde R G W	Sektor - farge - retning - beskrivelse						
981500 116	Bøkfjorden Kjelmsøy Kjelmsøy ø pynt	69 51.7508 030 05.7307	FI (2) WRG 10s	15,7	4-FL/SC	<div><div>4.5</div><div>4.2</div><div>6.3</div></div>	1	G	166,8	- 190,8	Fra over nordøstspissen av Kjelmsøy. Til 265m Ø av Austerskjæran		
									2	W	190,8	- 233,5	Til 145m NV av Skitnskjæret
									3	R	233,5	- 342,5	Til 280m Ø av Klubben, midt i innløpet til Reinøysundet
									4	W	342,5	- 358,0	Til 204m Ø av Uksebaaneset, over land ved Ransperodden
									5	G	358,0	- 0,9	Til inn på land ved Uksebaasen, inn over land ved Ransperodden
982000 116	Bøkfjorden Vardeskjær	69 50.6017 030 03.5815	FI W 3s	8,5	Lanterne på varde	<div><div></div><div></div><div>5.1</div></div>	1	W	0,0	- 360,0	Rundtlysende.		
982500 116	Bøkfjorden Bøkfjord På Holmengrålandet	69 52.6551 030 10.5100		33,0	5-BL/FB/EA/FS	<div><div></div><div></div><div>16,2</div></div>	1	W	0,0	- 360,0	Lyser overalt mot sjøen		
						Racon Signal: Type:						Morsetegn Morsetegn B m/utstrekning 1.13 n.mil ITOFAR	
983000 116	Bøkfjorden Trondheimsneset	69 51.1552 030 07.8588	FI W 5s	15,5	Lanterne på stang	<div><div></div><div></div><div>5.3</div></div>	1	W	0,0	- 360,0	Rundtlysende.		
983500 116	Bøkfjorden Reinøy Øyas v-side	69 47.3042 030 06.4468	Oc (2) WRG 8s	5,7	FL	<div><div>5.7</div><div>5.3</div><div>7.7</div></div>	1	R	351,7	- 11,1	Fra kloss i Øyspissen til 95m V av Engelmansskjæret båke		
									2	W	11,1	- 23,6	Til 140m Ø av Leirpollneset
									3	G	23,6	- 79,2	Til 160m N av Braskkjæret varde
									4	W	79,2	- 117,2	Til innpå Svenskesteinbukta
									5	R	117,2	- 175,8	Til 190m Ø av Oksebåsnese
									6	W	175,8	- 185,9	Til 130m V av Trondheimsneset
									7	G	185,9	- 198,3	Til innpå Storsteinneset
983600 116	Syd Varanger Raudberggrunnen Syd av Reinøya	69 46.2926 030 08.4223	FI G 3s	8,2	3-beinet stativ	<div><div>0</div><div>2</div><div>0</div></div>	1	G	0,0	- 360,0	Rundtlysende		
983700 116	Kirkenes Prestøyskeret Elvenesfjorden	69 43.1819 030 06.0595	FI G 3s	4,7	Lanterne på stang	<div><div></div><div>1.04</div><div></div></div>	1	G	0,0	- 360,0	Rundtlysende		
9837AP 116	Soldaterbukta Kirkenes, øvre	69 42.8232 030 04.6110	Fast R lys			<div><div></div><div></div><div></div></div>		R	0,0	- 360,0			
9837BP 116	Soldaterbukta Kirkenes, nedre	69 42.8482 030 04.7425	Fast R lys			<div><div></div><div></div><div></div></div>		R	0,0	- 360,0			
						Overrett med: Retning: Beskrivelse:						9837BP 241,3	
9837BP 116	Soldaterbukta Kirkenes, nedre	69 42.8482 030 04.7425	Fast R lys			<div><div></div><div></div><div></div></div>		R	0,0	- 360,0			
						Overrett med: Retning: Beskrivelse:						9837AP 241,3	

Fyrnr. Kartnr.	Område Navn Beliggenhet	Posisjon	Karakter	Lys høyde [m]	Beskrivelse Høyde over grunnen [m]	Lysvidde R G W	Sektor - farge - retning - beskrivelse				
9839P 116	Kirkenes Langfjorden, Ø side	69 43.2700 030 00.8467	Fast R lvs				R	0,0	-	360,0	
984000 116	Jarfjorden Jarfjord På Jarfjordneset	69 48.4905 030 25.0750		15,0	Lanterne på stang 3,7	4,5 4,2 6,4	1 2 3 4	W G W R	358,0 18,1 161,3 190,1	- 18,1 - 161,3 - 190,1 - 358,0	Fra 290m V av Littleholmen. Til 25m NV av land i innløpet til Skipshamn Til 440m NØ av Skarvvskitfjell Til 280m V av Stongskjær jernstang Til 290m V av Littleholmen. Sektoren skjermet av land fra ca 210 til 355 gr
9840P 116	Kirkenes Langfjorden Ø-side	69 43.1237 030 00.6054	Fast R lvs				R	0,0	-	360,0	
98410P 116	Kirkenes	69 41.3257 030 03.1612	Fast W lys		0,0						
984500 116	Kobbholm fjorden Ytre Kobbholmen Ytre Kobbholmen	69 47.5924 030 45.5658	FI W 3s	32,5	LA/SC 4,0		1	W	0,0	- 360,0	Rundtlysende.
985000 116	Grense Jakobselv Sjøgrensen Norge - Russland, N Grense Jakobselv	69 47.1926 030 48.2938	Oc WRG 6s	56,0	4-FL/NE 3,0	8 7,6 10,4	1 2 3 4 5	W G W R W	140,4 191,9 202,6 213,4 224,5	- 191,9 - 202,6 - 213,4 - 224,5 - 273,3	Fra 950m NØ av Heikeneset. Til 260m Ø av Revet stang Til 460m SØ av Revet stang, klar NV av grensebøye Til 420m NV av Russland Til 300m NV av Russland Til inn på land ved Grense Jacobselv
							Overrett med: 985100 Retning: 208,0 Beskrivelse: Markerer grensen Norge - Russland				
985100 116	Grense Jakobselv Sjøgrensen, Øvre	69 47.0036 030 48.0037	Oc W 6s	97,0	FL 20,0		1	W	163,0	- 247,6	Overrettlinje i 207.9 grader. Markerer grensen mellom Norge og Russland
							Overrett med: 985000 Retning: 208,0 Beskrivelse: Markerer grensen Norge - Russland				
986000 0	Isfjorden Isfjord Kapp Linné	78 03.8288 013 36.5201	FI W 10s	20,8	Lanterne på stang 13,0		1	W	0,0	- 360,0	Rundtlysende
986012 0	Isfjorden Isfjord overrett, øvre Randvika	78 03.5630 013 38.5668	Fast R lvs		Overrettlys 5,0		1	R	0,0	- 360,0	Overrett
986014 0	Isfjorden Isfjord overrett, nedre Randvika	78 03.6232 013 38.3908	Fast R lys		Overrettlys 5,0		1	R	0,0	- 360,0	Overrett
9860BP 0	Isfjord Isfjord Radio RC Isfjord Radio	78 03.7916 013 36.7320		21,0	0,0				-		

Fyrnr. Kartnr.	Område Navn Beliggenhet	Posisjon	Karakter	Lys høyde [m]	Beskrivelse Høyde over grunnen [m]	Lysvidde R G W	Sektor - farge - retning - beskrivelse				
9860CP 0	Isfjord Isfjord Radio R Isfjord radio	78 03.6982 013 37.2638		10,0	0,0						
986100 0	Isfjorden Starostinaksla Ved Kapp Starostin	78 05.3246 013 49.9133		99,4	Aerolys 0,0		1	W	0,0	- 360,0	Rundtlysende.
986200 0	Isfjorden Festningen På holme, innløpet til Grønfj.	78 06.1165 013 56.6390	FI W 10s	13,3	Lanterne på stang 0,0		1	W	0,0	- 360,0	Rundtlysende
986300 0	Isfjorden Bohemanneset Bohemanneset	78 22.9029 014 45.1766	FI W 2s	15,2	Aerolys 0,0		1	W	0,0	- 360,0	Rundtlysende.
986400 0	Isfjorden Vestpynten Vestpynten	78 15.1244 015 25.1357	FI W 5s	8,0	Lanterne i lyktehus 6,0						
986500 0	Isfjord Adventpynten På østligste odde av Adventpynten	78 14.7636 015 33.1413	FI G 5s		Lanterne på påle	2.6					
986512 0	Isfjorden Revneset, 1 Revneset	78 17.4848 015 30.7405	FI W 5s		Lysbøye		1	W	0,0	- 360,0	Rundtlysende
986514 0	Revneset Revneset, 2 Adventsfjorden	78 17.1946 015 31.0602	FI W 5s		Lysbøye		1	W	0,0	- 360,0	Rundtlysende
986516 0	Revneset Revneset, 3 Adventfjorden	78 16.8740 015 32.3783	FI W 5s		Lysbøye		1	W	0,0	- 360,0	Rundtlysende
986600 0	Isfjorden Deltanaset Deltanaset	78 20.9927 015 50.4750	FI W 2s	6,5	Aerolys 2,0	0,5	1	W	0,0	- 360,0	Rundtlysende.
986700 0	Isfjorden Kapp Thordsen	78 27.5560 015 28.0611		16,6	Aerolys 0,0	0,5	1	W	0,0	- 360,0	Rundtlysende
986800 0	Svalbard Rundodden Billefjorden	78 29.0391 015 56.8041	FI W 5s	11,0	LA på hvit underbygning	8	1	W	0,0	- 360,0	Rundtlysende.
986801 0	Svalbard Rundodden Billefjorden	78 29.0957 015 57.0010	FI W 2s		Aerolys		1	W	0,0	- 360,0	Rundtlysende.
986802 0	Billefjorden Kapp Fleur de Lys Billefjorden	78 31.6357 016 06.3144	FI W 2s	8,0	Aerolys		1	W	0,0	- 360,0	Rundtlysene.

Fyrnr. Kartnr.	Område Navn Beliggenhet	Posisjon	Karakter	Lys høyde [m]	Beskrivelse Høyde over grunnen [m]	Lysvidde R G W	Sektor - farge - retning - beskrivelse				
986803 0	Billefjorden Narveneset Billefjorden	78 33.8080 016 17.8133	FI W 2s	7,5	Aerolys	<div><div></div><div></div><div></div></div>	1	W	0,0	- 360,0	Rundtlysende
986804 0	Billefjorden Lykteneset Billefjorden	78 36.2352 016 22.7747	FI W 2s	7,8	Aerolys	<div><div></div><div></div><div></div></div>	1	W	0,0	- 360,0	Rundtlysende
987000 0	Billefjorden Kapp Ekholm Kapp Ekholm	78 34.4825 016 33.6220	FI WRG 5s	20,0	FL 6,0	<div><div>7,8</div><div>7,8</div><div>9,4</div></div>	1	R	22,6	- 43,2	Fra innpå Phantomvika til NV av Svalisgrunnane
							2	W	43,2	- 45,6	Til 350m SØ av 10m grunne
							3	G	45,6	- 50,3	Til 320m NV av 10m grunne
							4	W	50,3	- 57,8	Til 410m SØ av Bremirpynten 11m grunne
							5	R	57,8	- 75,2	Til Narveneset
							6	G	75,2	- 157,4	Til inn mot Pyramidene
							7	W	157,4	- 179,0	Til Petuniabukta
							8	R	179,0	- 211,9	Til innpå Ekholmvika
987002 0	Svalbard Gåsøyane Gåsøyane	78 27.4768 016 12.0414	FI W 2s		Aerolys	<div><div></div><div></div><div></div></div>	1	W	0,0	- 360,0	Rundtlysende
987003 0	Billefjorden Phantomodden Phantomodden	78 31.9864 016 27.5798	FI W 2s		Aerolys	<div><div></div><div></div><div></div></div>	1	W	0,0	- 360,0	Rundtlysende
987200 0	Billefjorden Rudmosepynten Rudmosepynten	78 40.2551 016 38.8122	FI W 5s	17,5	LA på hvit underbygning	<div><div></div><div></div><div>8</div></div>	1	W	0,0	- 360,0	Rundtlysende.
987400 0	Forlandsundet Salpynten Sørspissen Prins Karls Fordlan	78 12.3883 012 08.8508	FI W 2s	16,5	Aerolys 3,0	<div><div></div><div></div><div></div></div>	1	W	0,0	- 360,0	Rundtlysende
987600 0	Forlandsundet Daudmannsodden Daudmannsodden	78 12.6340 012 59.2169	FI W 2s	30,0	Aerolys 0,0	<div><div></div><div></div><div></div></div>	1	W	0,0	- 360,0	Rundtlysende
987601 0	Forlandsundet Sarstangen	78 43.5435 011 27.2401		5,0	Aerolys	<div><div></div><div></div><div></div></div>	1	W	0,0	- 360,0	Rundtlysene
						Racon Signal: Type:				Morsetegn Morsetegn T m/utstrekning 1.13 n.mil FA	
987800 0	Forlandsundet Fuglehuken Nordpynt Prins Karls Forland	78 53.7683 010 28.1333	FI W 10s	20,0	Aerolys 0,0	<div><div></div><div></div><div></div></div>	1	W	0,0	- 360,0	Rundtlysende
988000 0	Brøggerhalvøya Kvadehuken ved innseilingen til Sveagruva	78 57.7929 011 19.4570	FI W 2s	7,0	Aerolys 0,0	<div><div></div><div></div><div>0,5</div></div>	1	W	0,0	- 360,0	Rundtlysende
991000 0	Grøn fjorden Kapp Heer Heerodden	78 06.2501 014 11.6716	Fast R lvs	19,4	Lanterne på båke 0,0	<div><div></div><div></div><div></div></div>	1	R	0,0	- 360,0	Rundtlysende

Fyrnr. Kartnr.	Område Navn Beliggenhet	Posisjon	Karakter	Lys høyde [m]	Beskrivelse Høyde over grunnen [m]	Lysvidde R G W	Sektor - farge - retning - beskrivelse				
991200 0	Grøn fjorden Barentsburg, nedre Finneshamna	78 03.2551 014 13.0256	FI W 5s	55,8	Lanterne på stang	<div><div></div><div></div><div>10</div></div>	1	W	0,0	- 360,0	Rundtlysende
					0,0						
					Overrett med: 991400 Retning: 146,5 Beskrivelse: Leder inn Grøn fjorden						
991300 0	Grøn fjorden Barentsburg, midtre Finneshamna	78 03.2016 014 13.1998	FI W 5s	67,8	Lanterne på stang	<div><div></div><div></div><div>10</div></div>	1	W	0,0	- 360,0	Rundtlysende
					0,0						
991400 0	Grøn fjorden Barentsburg, øvre Finneshamna	78 03.1306 014 13.4274	FI W 5s	76,4	Lanterne på stang	<div><div></div><div></div><div>10</div></div>	1	W	0,0	- 360,0	Rundtlysende
					0,0						
					Overrett med: 991200 Retning: 146,5 Beskrivelse: Leder inn Grøn fjorden						
995000 0	Kongsfjorden Brandalspynten Ved innløpet til Ny-Ålesund	78 56.7338 011 52.3393	FI (2) W 10s	5,9	Lanterne på stang	<div><div></div><div></div><div>8</div></div>	1	W	0,0	- 360,0	Rundtlysende
					0,0						
995200 0	Kongsfjorden Brandalspynten Ved innløpet til Ny-Ålesund	78 56.7338 011 52.3393	FI W 2s		Aerolys	<div><div></div><div></div><div></div></div>	1	W	0,0	- 360,0	Rundtlysende
					0,0						
995400 0	Kongsfjorden Stuphallet	78 56.8977 011 44.7975	Fast R lvs	0,0	Aerolys	<div><div></div><div></div><div>0,5</div></div>	1	R	0,0	- 360,0	Rundtlysnde
					0,0						
995500 0	Kongsfjorden Grotten Blomstrandhalvøya	78 58.5587 011 58.9592	FI W 2s	10,0	Aerolys	<div><div></div><div></div><div>0,5</div></div>	1	W	0,0	- 360,0	Rundtlysende
					3,0						
995600 0	Van Mijenfjorden Kapp Martin Kapp Martin	77 43.1873 013 56.6457	FI (2) W 10s	13,0	FL/Aerolys	<div><div></div><div></div><div>9,9</div></div>	1	W	0,0	- 360,0	Rundtlysende
					6,0						
995800 0	Van Mijenfjorden Akseløya Akseløyas N pynt	77 44.8216 014 34.2159	FI (2) W 10s	15,0	Lanterne på stativ	<div><div></div><div></div><div>10,4</div></div>	1	W	0,0	- 360,0	Rundtlysende
					0,0						
995801 0	Van Mijenfjorden Akseløya Akseløyas N pynt	77 44.8216 014 34.2159	FI W 2s	17,4	Aerolys	<div><div></div><div></div><div></div></div>	1	W	0,0	- 360,0	Rundtlysende
					0,0						
995850 0	Akselsundet Sundodden Van Mijenfjorden	77 45.4431 014 32.5938	FI WRG 5s	15,0	5,0	6,6	1	R	255,0	- 287,7	Fra innpå Kapp Schollin til 440m S av Hamnodden
						6,6	2	W	287,7	- 301,5	Til 520 NØ av Akseløya
						8,1	3	G	301,5	- 15,2	Til 188m V av Akseløya lanterne (grønn).
							4	W	15,2	- 38,1	Til 250m SSØ av 15m
							5	R	38,1	- 76,0	Til innpå Steinneset.

Fyrnr. Kartnr.	Område Navn Beliggenhet	Posisjon	Karakter	Lys høyde [m]	Beskrivelse Høyde over grunnen [m]	Lysvidde R G W	Sektor - farge - retning - beskrivelse				
995912 0	Svalbard Akseløya Akseløya	77 44.9135 014 30.0007	FI R 3s	0,0	LB 0,0	<div><div></div><div></div><div></div></div>	1	R	0,0	- 360,0	Rundtlysende
995913 0	Svalbard Akseløya Akseløya	77 44.7400 014 32.1890	FI G 3s	0,0	Lysbøye 0,0	<div><div></div><div></div><div></div></div>	1	G	0,0	- 360,0	Rundtlysende
995920 0	Van Mijenfjorden Conventzodden Conventzodden, N	77 49.2000 016 15.4500	Q W		Lysbøye	<div><div></div><div></div><div></div></div>		W	0,0	- 360,0	
996000 0	Van Mijenfjorden Blåhuken Dom Miguelodden	77 49.6530 015 53.7993	FI (2) W 10s	8,1	Lanterne på stativ 0,0	<div><div></div><div></div><div>8</div></div>	1	W	0,0	- 360,0	Rundtlysende
998400 0	Sørkappøya Sørkappøya Sørkappøya	76 28.7143 016 32.1986		24,0		<div><div>0</div><div>0</div><div>0</div></div> <div>Racon Signal: Type:</div>				Morsetean Morsetean K m/utstrekning 0.0 n.mil FA	
998500 0	Sørkapp Skjemmeneset	76 33.9406 016 35.1066	FI W 2s	7,0	Aerolys	<div><div></div><div></div><div></div></div>	1	W	0,0	- 360,0	Rundtlysende
999000 0	Storfjorden Svarttangen Edgeøya	77 31.7737 020 49.2554	FI W 2s	0,0	Aerolys 0,0	<div><div></div><div></div><div></div></div>	1	W	0,0	- 360,0	Rundtlysende
999200 0	Storfjorden Agardhbukta Sabine land	78 03.0057 018 41.0256	FI W 2s		Aerolys	<div><div></div><div></div><div></div></div>	1	W	0,0	- 360,0	Rundtlysende
999800 0	Hopen Koefoedodden Hopen	76 27.3487 024 57.2349	FI W 2s		Aerolys	<div><div></div><div></div><div></div></div>	1	W	0,0	- 360,0	Rundtlysende
privat 21	Hagavik, Os kommune på flytebrygge	60 10.3670 005 24.1050	FI W 3s		Lys på ende av flytebrygg	<div><div></div><div></div><div></div></div>		Y	0,0	- 360,0	